FICHA BÁSICA MUNICIPAL

2022

José Vicente Young Cardona

Alcalde de La Tebaida

Alcaldiadelatebaida

Alcaldiadelatebaida

www.latebaida-quindio.gov.co

GABINETE MUNICIPAL

JOSE VICENTE YOUNG CARDONA
Alcalde Municipal

SECRETARIOS DE DESPACHO

ALEXANDER FANDIÑO PARRA
Secretario de Planeación

ANDERSON ANDREY OSORIO BECERRA
Secretario de Infraestructura

ELISEO GARCIA MURCIA
Secretario de Hacienda

SIRLENY ACEVEDO CARVAJAL
Secretaria de Gobierno

SULENY OCAMPO QUINTERO
Secretaria de Transito

LUISA MARIA VAELNCIA CARDONA
Director de Servicios Administrativos

ALONSO MARQUEZ ARISTIZABAL
Director Administrativo de salud

CINDY LORENA GALLEGO AREVALO
Directora Administrativa Jurídica

GERMAN ALONSO TORRES TEJADA
Jefe Asesor de Control interno

LINA MARCELA SANTANDER
Directora de Servicios Sociales

MILTHON TORRES CAÑAS
Director Administrativo TIC

HONORABLE CONCEJO MUNICIPAL 2023

EDGAR LEANDRO SERNA LOPEZ
Presidente

LUZ FANNY FLOREZ JIMENEZ
Segundo Vicepresidente

YOLANDA SANTIESTEBAN NEIRA
Secretaria General

JUAN CARLOS VELANDIA MOLINA
KATTY CAROLINA ZAPATA
NEIDER EUGENIO ARDILA ANGULO
DIEGO FERNANDO ARIAS URIBE
JAIME BOLAÑOS SANCHEZ
GUSTAVO ALBERTO CASTRO QUIROGA
RICARDO ALFONSO CELIS ROJAS
WILSON FERNANDEZ CARVAJAL
WILMER LONDOÑO ECHEVERRY
LUIS EDUARDO LOPEZ CONO
EDILSON VILLADA GIRALDO

LA TEBAIDA
TRABAJO - DIVISAS - RIQUEZA

CONCEJO MUNICIPAL DE LA TEBAIDA
Democracia y Libertad

Paseo el Edén

La Tebaida Diferente

COLABORACIÓN DE:

SECRETARIA DE PLANEACION
SECRETARIA DE GOBIERNO
SECRETARIA DE INFRAESTRUCTURA
SECRETARIA DE HACIENDA
SECRETARIA DE TRANSITO
CAMARA DE COMERCIO
POLICIA NACIONAL DiÓCESIS DE ARMENIA
OBSERVATORIO DE LA GOBERNACIÓN
DANE
ICBF
HOSPITAL PIO X
EDEQ
EFIGAS
EPQ
DNP
POT TEBAIDA
UNIDAD DE RESTITUCIÓN DE TIERRAS
SECRETARIA DE SALUD DEPARTAMENTAL

FICHA

BÁSICA MUNICIPAL

>>> 2022

ASPECTOS GENERALES

ASPECTOS GENERALES DEL MUNICIPIO DE LA TEBAIDA

DEPARTAMENTO	QUINDIO
MUNICIPIO	LA TEBAIDA
CÒDIGO MUNICIPAL	63401
REGIÒN	EJE CAFETERO
SUBREGIÒN	VALLE
NTORNO DE DESARROLL	INTERMEDIO
TIPOLOGÍA MUNICIPAL	C

GENERALIDADES

1.1 RESEÑA HISTÓRICA

Fundada este municipio el 14 de agosto de 1916 por los señores don Pedro Arango Cardona y Luis Enrique Arango Cardona, hermano del anterior y guaqueros partícipes de la Colonización Antioqueña del Quindío, fue elevada a la categoría de corregimiento de Armenia en 1917 y se erigió como municipio en el mes de julio de 1954.

Los fundadores seleccionaron este territorio para la fundación debido a su temperamento visionario, el cual les permitió intuir la excelente ubicación económicamente estratégica de su suelo, en el cual irían a construirse carreteras y por el cual pasaría el ferrocarril.

La Tebaida se fundó en la última fase de la Colonización Antioqueña.

1.2 DATOS JURÍDICOS

Año de Fundación	**1916**
Fundadores	Pedro Arango Cardona Luis Enrique Arango Cardona
Año de Creación	**1954**

INSIGNIAS DEL MUNICIPIO

a. La Bandera



Conformada por tres colores, verde, blanco y rosado. El verde en forma de triángulo tiene como base el lado derecho donde soporta el asta y su vértice en la mitad dividiendo el blanco en la parte superior y el rosado en la parte inferior. El verde significa esperanza y riqueza, el blanco la paz de nuestra región y el rosado civismo y progreso.

b. El Escudo

Dividido en tres secciones, la parte superior contiene un yunque sobre fondo verde significado del trabajo y esfuerzo. La parte inferior se divide en dos, al lado derecho esta la cabeza de una res de raza cebú sobre fondo blanco simbolizando la riqueza ganadera y el lado izquierdo una mata de plátano sobre fondo rosado representando la agricultura del municipio. En su parte inferior tiene una cinta dorada con las palabras "Trabajo-Divisas-Riqueza".

c. El Himno

Letra: Luis Alfonso Osorio Carvajal
Música: Bernardo Arcila González

CORO

Erguida cual la palmera
Sobre la tierra quindiana
Surgió una ciudad señera
Franca, noble y soberana.
Precia estirpe montañera
Tibio lucero del alma
Lugar de muchos caminos que
van derechito al alma. (Bis)

I

Que Dios bendiga tu nombre
Fértil pedazo de patria
Donde florecen cafetos
Como si fueran guirnaldas.
Somos arrieros de Antioquia
Que ganamos la batalla
Cuando fundamos un pueblo
Para llamarlo tebaida. (Bis)

II

Sobre tu cielo de gloria
Se maduran esperanzas
Y crece como la sombra
Tu cultura legendaria.
Somos arrieros de Antioquia...

ALCALDES DEL MUNICIPIO

Nombre	Periodo de Gobierno
GONZALO URIBE ARISTIZABAL	1988-1990
JOSE ANCIZAR QUINTERO QUINTERO	1991-1992
RUBY VALLEJO DE ECHEVERRY	1993-1994
LUZ MARY RODRIGUEZ ARIAS	1995-1997
JOSE ANCIZAR QUINTERO QUINTERO	1998-2000
JESUS IDERMAN LONDOÑO LONDOÑO	2001-2003
MARIA EDY SEGURA BEDOYA	2004-2007
JAVIER CARDONA	2008-2001
JOSE ANCIZAR QUINTERO QUINTERO	2012-2015
ROSA PATRICIA BUITRAGO GIRALDO	2016-2019
JOSE VICENTE YOUNG CARDONA	2020-2023

FICHA

BÁSICA MUNICIPAL

>>> 2022

ASPECTOS GEOGRÁFICOS

ASPECTOS GEOGRÁFICOS

1.5.1 DIVISIÓN TERRITORIAL ÁREA URBANA

N°.	Nombre de la Comuna	Nombre del Barrio	Unid. Pred.* Estrato 1	Unid. Pred.* Estrato 2	Unid. Pred.* Estrato 3	Unid. Pred.* Estrato 4	Unid. Pred.* Estrato 5	Unid. Pred.* Estrato 6	N° Total de Unid. Pred.*
1		Nueva Tebaida							1308
2		Villa Javier							66
3		Los Cristales							158
4		El progreso							26
5		Villa éxito							68
6		El porvenir							65
7		Las Palmeras							41
8		El Edén							12
9		La Hacienda							92
10		Nuevo Amanecer							52
11		Los almendros							18
12		Pedro Londoño							18
13		La Campiña							24
14		La Pradera							24
15		Turbay ayala							111
16		Fundaciones							71
17		Santa Maria							63
18		La Estación							221
19		Los Alpes							64
20		Los 16 Amigos							30
21		Acción comunal							252
22		Providencia							88
23		Villa Ruby							42
24		Fundadores							82
25		Barrios Unidos							230
26		Guayacanes II							229
27		Oasis de Vida							113
28		Salvador Arango							86
29		La Esperanza							56
30		El saman							37
31		Los Sauces							94

ASPECTOS GEOGRÁFICOS

N°.	Nombre de la Comuna	Nombre del Barrio	Unid. Pred.* Estrato 1	Unid. Pred.* Estrato 2	Unid. Pred.* Estrato 3	Unid. Pred.* Estrato 4	Unid. Pred.* Estrato 5	Unid. Pred.* Estrato 6	N° Total de Unid. Pred.*
32		El paraiso							26
33		Guayacanes I							38
34		Obrero							10
35		Sector Plaza Nueva							85
36		Sector Centro							565
37		San Miguel							114
38		Villa Adriana							102
39		El Cántaro							120
40		El Bosque							146
41		Fortunato Gaviria							48
42		El Mangon							50
43		Puerta del Edén							336
44		Apolinar Londoño							81
45		Monterrey							370
46		Alfonzo lopez							350
47		Los Profesores							98
48		La Alambra							216
49		Fabio molina							175
50		Reserva de la Colina							261
51		El Mirador							175
52		Campo Club la fuente							261
53		Las Orquídeas							103
54		Pisamos 1 y 2							46
55		Bajo Pisamos							194
56		Primero de Agosto							65
57		Gabriel López							58
58		Camino Real							37
59		Manantial de vida							127
60		Portal de Anapoima							152
61		Quintas de San Sebastian							26
62		Amuray							214
								TOTAL PRED	8490

Fuente: Secretaria de Planeación

*Unid. Pred.: hace referencia al número de unidades prediales con edificación

ASPECTOS GEOGRÁFICOS

1.5.3 LÍMITES GENERALES

Puntos Cardinales	Municipios	Longitud (Kms)
Por el Norte	Montenegro	
Por el Sur	Calarcá	
Por el Oriente	Armenia	17
Por ele Occidente	Valle	

Fuente: Esquema de Ordenamiento

1.5.4 LOCALIZACIÓN GEOGRÁFICA, TEMPERATURA Y DISTANCIA A LA CAPITAL

Localización		Altura sobre el Nivel del Mar	Temperatura Media	Distancia a la Capital (Kms)
Latitud Norte	Longitud Oeste			
4°.27'	75°.47'	1.200 Mts	20° C	17

Fuente: Oficina Asesora de Planeación

1.5.5 SUPERFICIE (Kms^2)

Área Total	Área Urbana	Área Rural	Población Total 2019	Densidad Poblacional (hab/km2)
90,18	1,50	88,68	46.817	519,2

Fuente: Oficina Asesora de Planeación y Población DANE

1.5.2 DIVISIÓN TERRITORIAL ÁREA RURAL

N°.	Centro Poblado	Corregimiento	Nombre de la Vereda	Viviendas	Puestos de Policí.	
					SI	NO
1	la Silvia			183		X

ASPECTOS GEOGRÁFICOS

1.5.6 ALTURAS PRINCIPALES. Montañas, Nevados y Picos

Nombre de las Alturas	Vereda	Altura sobre el Nivel del Mar
N/A	Alambrado	900-1000
N/A	Pisamal	950-1000
N/A	La Popa	1200-1250
N/A	La Argentina	1200-1250
N/A	Maravelez	1200-1300

Fuente: Oficina Asesora de Planeación

1.5.7 OTROS ACCIDENTES GEOGRÁFICOS. Cañones, Hondonadas

Ubicación		Extensión
Vereda	Tipo de Accidente	
Maravelez	Valle	210 Ha
Pisamal	Valle	170 Ha

Fuente: Oficina Asesora de Planeación

1.5.8 RECURSOS HÍDRICOS. Ríos, Lagos, Quebradas

Estado de Contaminación		Nombre
Alta, Media, Baja	Extensión Recorrida Km.	
MEDIA	18	Quebrada la Jaramilla
MEDIA	4	Quebrada la Tulia
BAJA	4	Quebrada el Cántaro
BAJA	12	Quebrada Padilla
BAJA	18	Quebrada Cristales
ALTA	16	Río Espejo
MEDIA	12	Río La Vieja

Fuente: Oficina Asesora de Planeación

ASPECTOS GEOGRÁFICOS

1.5.9 DIVISIÓN ECLESIÁSTICA

Número de Iglesias y/o Parroquias	Religión
3	Católica
15	Protestantes

Fuente: Secretaría de hacienda

1.5.10 DIVISIÓN JUDICIAL

Juzgados del Circuito								Juzgados Municipales						Comisaría de Familia
Civil	Penal Conocimiento	Penal Especializado	Penal Adolescentes y	Ejecución de Penas y Medidas de Seguridad	Familia	Laboral	Administrativo	Civil	Penal Municipal Control Garantías	Penal Municipal Control Garantía y Conocimiento	Penal Municipal Control de Conocimiento	Promiscuos	Administrativo	
0	0	0	0	0	0	0	0	0	0	0	0	2	0	0

Fuente: Rama Judicial del Poder Público – Consejo Seccional de la Judicatura del Quindío

1.5.11 ESTRUCTURA DE LA RAMA JUDICIAL, CORPORACIONES

Tribunal Superior		Tribunal Administrativo	Consejo Seccional de la Judicatura	
Sala Civil Familia-Laboral	Sala Penal	Sala Única	Sala Disciplinaria	Sala Administrativa
0	0	0	0	0

Fuente: Rama Judicial del Poder Público – Consejo Seccional de la Judicatura del Quindío

1.5.12 BAUTIZOS, PRIMERAS COMUN, CONFRIMACIONES, MATRIMONIOS, DEFUNCIONES Y N° DE PAR

Bautismos	Primeras comuniones	Confirmaciones	Matrimonios	Defunciones	N° Parroquias
251	73	48	7	85	3

Fuente: Diócesis de Armenia

1.5.13 DIVISIÓN NOTARIAL Y DE REGISTRO

N° Notarías	Oficina de Registro e Instrumentos Públicos	Registraduría Municipal del Estado Civil
1	0	1

Fuente: Oficina de Registro e Instrumentos Públicos

1.5.14 CUADRANTES DEL DEPARTAMENTO DE POLICÍA

Distrito	Estación	N° de Cuadrantes
I	LA TEBAIDA	3

Fuente: Policía Nacional

1.5.15 INFRAESTRUCTURA DE SEGURIDAD

Batallón	Bomberos	Estación	Subestación
N/A	Cuerpo de bomberos voluntarios de La Tebaida	N/A	N/A

Fuente: Aeronáutica Civil, Batallón, Policía, Bomberos

FICHA

BÁSICA MUNICIPAL

2022

ASPECTOS DEMOGRÁFICOS

ASPECTOS DEMOGRÁFICOS

2.1 POBLACIÓN CENSADA Y PROYECTADA POR ÁREA								
1993			2005			2020		
Cabecera	Resto	Total	Cabecera	Resto	Total	Cabecera	Resto	Total
19.353	2.526	21.879	30.605	2.896	33.501	42.345	2.674	45.019

Fuente: DANE- Censo de población y proyecciones poblacionales

Fuente: Proyecciones de población DANE y cálculos propios

ASPECTOS DEMOGRÁFICOS

2.2 PROYECCIONES DE POBLACIÓN TOTAL SEGÚN ÁREA			
Año	Total	Urbana	Rural
2005	33.501	30.605	2.896
2006	34.290	31.427	2.863
2007	35.313	32.483	2.830
2008	35.905	33.103	2.802
2009	36.727	33.958	2.769
2010	37.576	34.830	2.746
2011	38.445	35.719	2.726
2012	39.338	36.631	2.707
2013	40.655	37.975	2.680
2014	41.662	38.989	2.673
2015	42.163	39.498	2.665
2016	43.159	40.502	2.657
2017	44.198	41.543	2.655
2018	45.112	42.451	2.661
2019	46.253	43.564	2.689
2020	45.019	42.345	2.674
2021	45.355	42.652	2.703
2022	45709	42991	2718

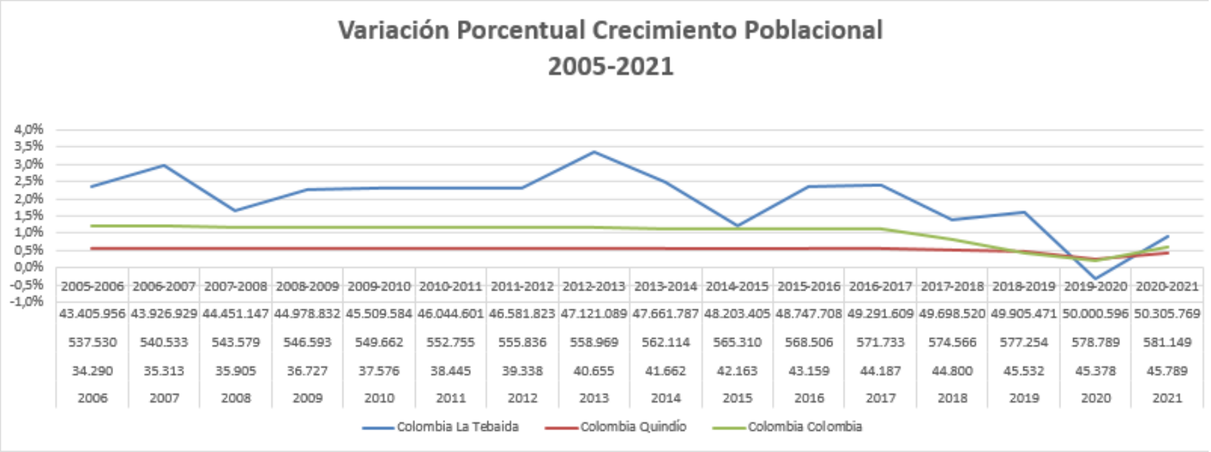

Fuente: Proyecciones de población DANE y cálculos propios

ASPECTOS DEMOGRÁFICOS

2.3 PROYECCIONES DE POBLACIÓN SEGÚN GRUPOS QUINQUENALES DE EDAD AÑO 2020.

Grupo de Edad	Total	Hombres	Mujeres
Total	45.019	22.221	22.798
0-4	4.268	2.185	2.083
5-9	4.090	2.132	1.958
10-14	3.934	2.041	1.893
15-19	4.119	2.107	2.012
20-24	3.974	1.958	2.016
25-29	3.456	1.710	1.746
30-34	2.871	1.321	1.550
35-39	2.760	1.281	1.479
40-44	2.657	1.273	1.384
45-49	2.589	1.249	1.340
50-54	2.445	1.197	1.248
55-59	1.997	960	1.037
60-64	1.635	787	848
65-69	1.265	603	662
70-74	885	414	471
75-79	626	297	329
80 Y MÁS	616	274	342

Fuente: DANE - Proyecciones de población

Fuente: Proyecciones de población DANE

ASPECTOS DEMOGRÁFICOS

2.6 INDICADORES DEMOGRÁFICOS DEL MUNICIPIO

INDICADORES DEMOGRÁFICOS	La Tebaida	
	CNPV 2018	CG 2005
Porcentaje de hombres	49,0%	49,3%
Porcentaje de mujeres	51,0%	50,7%
Relación de masculinidad	96,2	97,3
Índice demográfico de dependencia	55,8	69,3
Índice demográfico de envejecimiento	78,9	29,2
Índice de Friz (IF)	111,1	157,7
Descripción IF	Población madura	Población madura
Relación niños mujer	22,6	36,0
Población entre 0 y 14 años (%)	20,0%	31,7%
Población entre 15 y 59 años (%)	64,2%	59,1%
Población mayor de 59 años (%)	15,8%	9,2%

Fuente: Sistema de Consulta Censo Básico – DANE. Año 2018

ASPECTOS DEMOGRÁFICOS

2.7 POBLACIÓN DESPLAZADA AÑO 2021

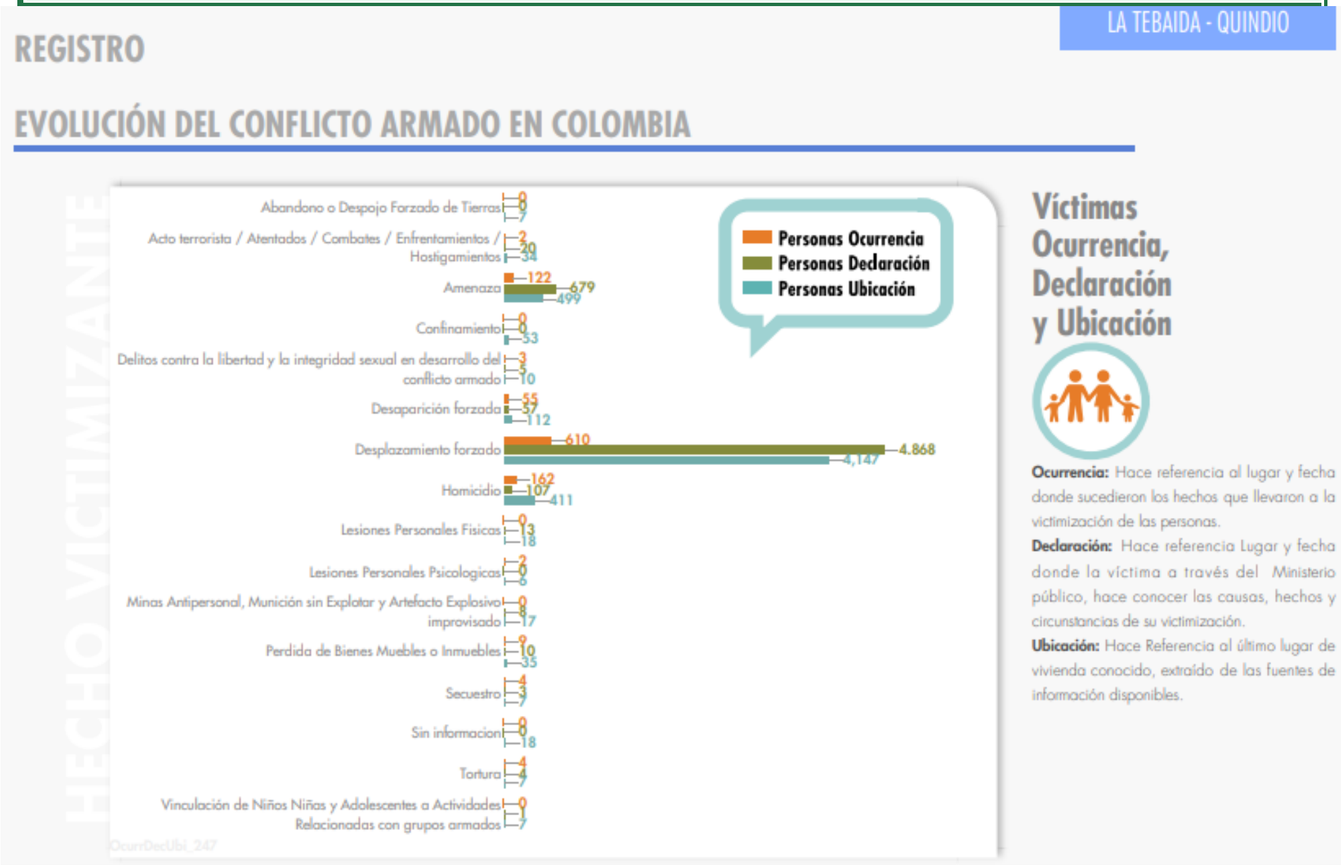

Fuente: URT - Unidad de Restitucion de Tierras

ASPECTOS DEMOGRÁFICOS

2.8 POBLACIÓN SISBENIZADA URBANA Y RURAL

Nombre de la variable: Cobertura del régimen subsidiado
Fuente: TerriData, con datos de Ministerio de Salud y Protección Social
Unidad de medida: Porcentaje (el valor está multiplicado por 100)
Período: 2021-12

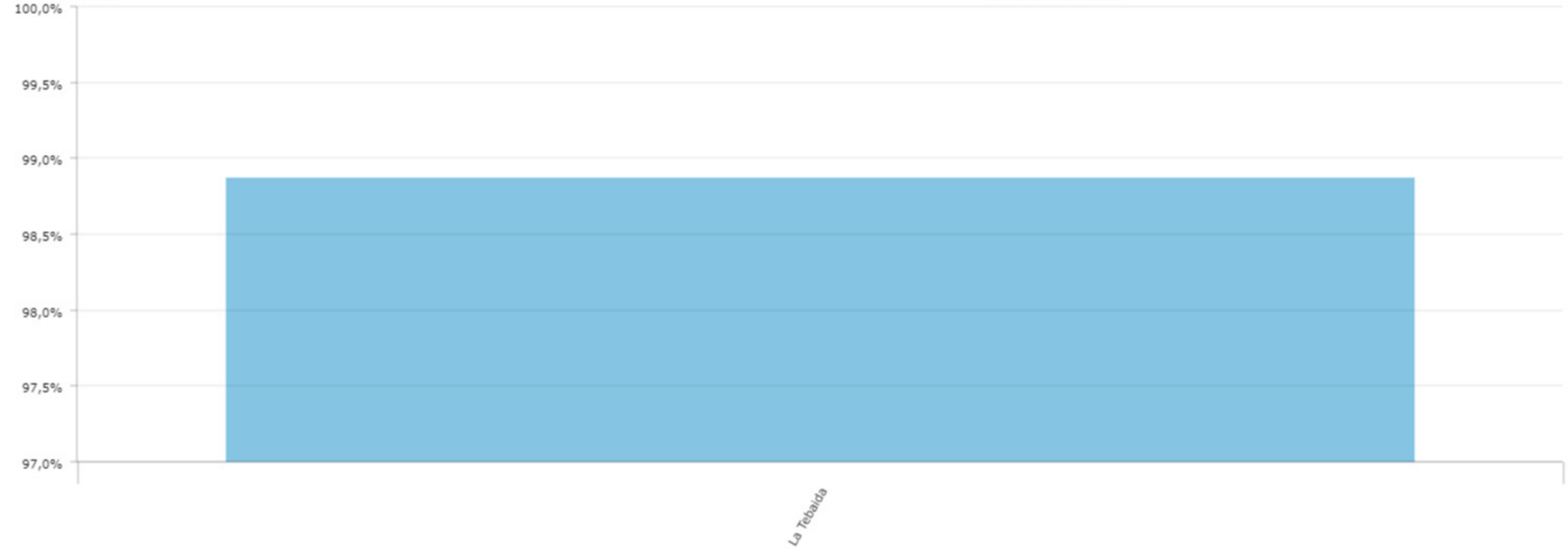

Fuente: Secretaría de Planeación Departamental. Base Certificada SISBEN III - Corte 31 Dic. 2021

ASPECTOS DEMOGRÁFICOS

2.9 NECESIDADES BÁSICAS INSATISFECHAS SEGÚN ÁREA					
Cabecera		Resto		Total	
PROP (%)	CVE (%)	PROP (%)	CVE (%)	PROP (%)	CVE (%)
22,56	5,71	20,37	8,27	22,38	5,31

Fuente: DANE. Censo 2005, actualizado Junio 30 de 2012

2.9 NECESIDADES BÁSICAS INSATISFECHAS SEGÚN COMPONENTE			
Componente	Cabecera	Resto	Total
Prop. De personas en miseria	3,25	3,266	3,25
Vivienda	1,75	3,32	1,88
Servicios	0,48	0,855	0,51
Hacinamiento	6,92	4,44	6,72
Inasistencia	4,21	4,4	4,23
Dependencia Económica	13,47	13,3	13,45

Fuente: DANE. Censo 2005, actualizado Junio 30 de 2012

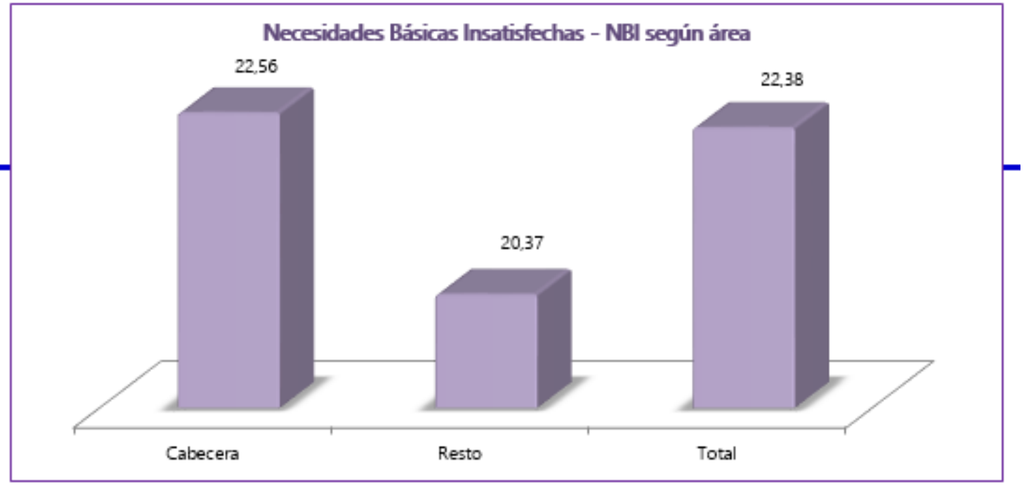

Fuente: DANE. Censo 2005, actualizado Junio 30 de 2012

ASPECTOS DEMOGRÁFICOS

2.10 INCIDENCIA DE LA POBREZA, POBREZA EXTREMA Y COEFICIENTE DE GINI

Incidencia	2010	2011	2012	2013	2019	2020	2021
Pobreza					4551	1892	4252
Pobreza Extrema					2634	1124	3007
Gini							

Fuente: DANE - Gran Encuesta Integrada de Hogares - GEIH

2.11 DÉFICIT DE VIVIENDA

Variable	Total	%	Cabecera	%	Resto	%
Total Hogares	8.927	100	8.152	100	775	100
Hogares sin Déficit	7.185	80,5	6.563	80,64	612	79
Hogares en Déficit	1.712	1951	1.549	19,36	163	21
Hogares en Déficit Cuantitativo	1.222	13,8	1.127	13,91	95	12,25
Hogares en Déficit Cualtitativo	510	5,74	442	5,46	68	8.75

Fuente: DANE - Censo General 2022

2.12 SEGURIDAD

DELITO HOMICIDIO

2019	2020	2021	2022
LA TEBAIDA 20	LA TEBAIDA 20	LA TEBAIDA 22	LA TEBAIDA 12

DELITO LESIONES PERSONALES

2019	2020	2021	2022
TEBAIDA 99	TEBAIDA 59	LA TEBAIDA 66	TEBAIDA 64

DELITO HURTO A PERSONAS

2019	2020	2021	2022
TEBAIDA 154	TEBAIDA 102	LA TEBAIDA 129	TEBAIDA 131

DELITO HURTO A COMERCIO

2019	2020	2021	2022
TEBAIDA 58	TEBAIDA 36	LA TEBAIDA 31	TEBAIDA 45

DELITO HURTO A RESIDENCIA

2019	2020	2021	2022
TEBAIDA 76	TEBAIDA 40	LA TEBAIDA 28	TEBAIDA 35

DELITO HURTO A MOTOCICLETAS

2019	2020	2021	2022
TEBAIDA 6	TEBAIDA 11	LA TEBAIDA 3	TEBAIDA 5

DELITO HURTO A AUTOMOTORES

2019	2020	2021	2022
TEBAIDA 0	TEBAIDA 1	LA TEBAIDA 1	TEBAIDA 0

Fuente: Policía Nacional

FICHA

BÁSICA MUNICIPAL

>>> 2022

SALUD Y BIENESTAR

Alcaldiadelatebaida

Alcaldiadelatebaida

www.latebaida-quindio.gov.co

Paseo el Edén

La Tebaida Diferente

SALUD Y BIENESTAR

3.1 ORGANISMOS DE SALUD

Organismos de Salud		Nivel	N° de Médicos	N° de Enfermeras Profesionales	N° de Auxiliares de Enfermería
Hospital	Centro de Salud				
PIOX LA TEBAIDA		1	16	6	46
	CENTRO DE SALUD	0	0	0	0

Fuente: Hospital PIOX 2022

3.2 PRINCIPALES CAUSAS DE CONSULTA EXTERNA

Diagnóstico	Total Consultas	%
HEPERTENSION ESENCIAL	8.887	19,47622178
INFECCION DE VIAS URINARIAS	2.399	5,257506027
HIPERLIPEDEMIA MIXTA	1.123	2,461100153
OBESIDAD DEBIDO AL EXCESO DE CALORIAS	154	0,337497261
DIARREA Y GASTROENTERITIS	2.363	5,178610563
EXAMEN MEDICO GENERAL	30.704	67,28906421
TOTAL	45.630	100

Fuente: Hospital PIOX 2021

SALUD Y BIENESTAR

3.3 NÚMERO DE CAMAS HOSPITALARIAS Y RENDIMIENTO

Camas		
Cantidad	Estancia Promedio	Ocupación %
7	2,12	2%

Fuente: Hospital PIO X 2021

3.4 PARTOS INTRAHOSPITALARIOS

Partos				
Total	Atendidos Por		Tipos de Partos	
	Médico	Enfermera	Normal	Cesárea
49	49	0	49	0

Fuente: Hospital PIO X 2021

3.5 VACUNACIONES REALIZADAS POR BIOLÓGICO

Tipo de Biológico	Dosis					
	1ª o única	2ª	3ª	4ª o refuerzo	5ª o refuerzo	Ref 10 A
B.C.G	50					
Polio Oral	386	418				
D.P.T	394	418				
Triple Viral	813					
Meningitis tipo B	N/A	93				
Fiebre Amarilla	383					
Hepatitis B	59					
Pentavalente	318	333	323			
TD Embarazadas						
TD MEF						

Fuente: Hospital PIO X 2021

3.6 CASOS DE DIFTERIA, TÉTANO, TOSFERINA, SARAMPIÓN Y TUBERCULOSIS PULMONAR

Tipo de Enfermedad	Número de Casos
Tuberculosis	0
Difteria	0
Tétanos	0
Tos Ferina	0
Sarampión	0
Total	**0**

Fuente: Hospital PIO X 2022

SALUD Y BIENESTAR

3.7.2 TASA DE MORTALIDAD INFANTIL (Defunciones de menores de 1 año por cada Mil Nacidos Vivos)

Nombre de la variable: Tasa de mortalidad infantil en menores de 1 año (x cada 1.000 nacidos vivos) - Proxy ODS
Fuente: TerriData, con datos de Ministerio de Salud y Protección Social
Unidad de medida: Casos por cada 1.000 nacidos vivos
Período: 2005-2020

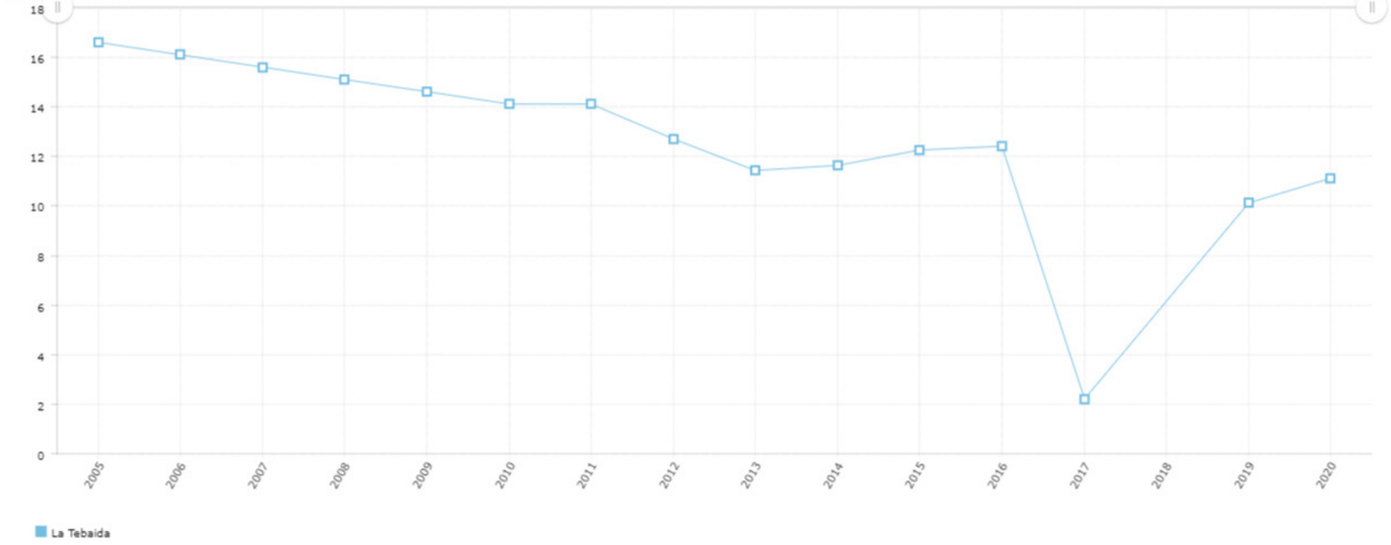

Fuente: DNP

SALUD Y BIENESTAR

3.7.6 NACIMIENTOS SEGÚN GRUPOS DE EDAD DE LA MADRE

Fuente: DANE - Estadísticas vitales. 2021

SALUD Y BIENESTAR

3.7.3 DEFUNCIONES NO FETALES SEGÚN SEXO

AREA # 63401 **La Tebaida**

Sexo del Fallecido	Sitio Donde Ocurrió la Defunción	Año en que Ocurrió la Defunción	
Masculino		Año 2021	**Total**
	Hospital/clínica	16	16
	Casa/domicilio	38	38
	Vía pública	15	15
	Otro sitio	2	2
	Sin información	1	1
	Total	72	72
Femenino		Año 2021	**Total**
	Hospital/clínica	22	22
	Casa/domicilio	26	26
	Otro sitio	1	1
	Total	49	49
Total		Año 2021	**Total**
	Hospital/clínica	38	38
	Casa/domicilio	64	64
	Vía pública	15	15
	Otro sitio	3	3
	Sin información	1	1
	Total	121	121

Fuente: DANE - Estadísticas vitales. 2021

SALUD Y BIENESTAR

3.7.1 TASA DE FECUNDIDAD

Nombre de la variable: Tasa de fecundidad (x cada 1.000 mujeres en edad fértil)

Fuente: TerriData, con datos de Ministerio de Salud y Protección Social

Unidad de medida: Casos por cada 1.000 mujeres en edad fértil

Período: 2010-2016

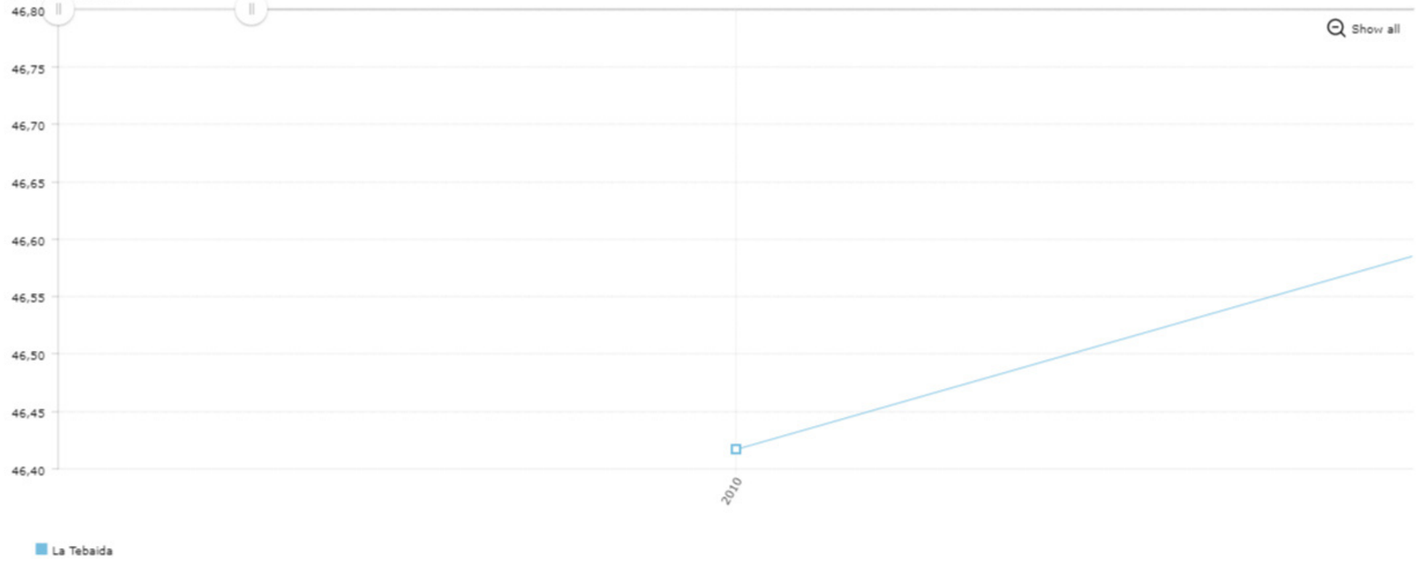

Fuente: DNP

SALUD Y BIENESTAR

3.8.1 POBLACIÓN ATENDIDA EN NUTRICIÓN POR MODALIDADES

Programa	Número	Población Atendida
CDI-con Arriendo Institucional	91	Niñas y Niños desde 2 Años, 11 meses y 29 dia
Desarrollo Infantil en Medio Familiar	225	Niños y Niñas entre los 0 meses y 5 años, Gest
HCB- FAMI FAMILIAR	48	Niños y Niñas entre los 0 mese y 5 años, Gesta
HCB Integral-Comunitario Integral	360	Niños y Niñas desde los 10 meses hasta los 4 años, 11 meses y 29 dias
Hogares Infantiles Institucionales I	200	Niñas de 6 meses hasta los 5 años, 11 meses y

Fuente: Instituto Colombiano de Bienestar Familiar -ICBF 2021

3.8.2 HOGARES COMUNITARIOS DE BIENESTAR. TIPO Y POBLACIÓN ATENDIDA

Modalidad	# Unidades	# Cupos	Población Atendida
HCB Integral-Comunitario	30	360	Niños y Niñas desde los 10 meses hasta los 4 años, 11 meses y 29 dias

Fuente: Instituto Colombiano de Bienestar Familiar -ICBF 2021

SALUD Y BIENESTAR

3.8.3 SITUACIÓN NUTRICIONAL (PESO/EDAD) < DE 5 AÑOS

Total Evaluados	Obesidad		Adecuado		Riesgo Peso Baj		DNT Global	
	N	%	N	%	N	%	N	%
143	4	1.9	154	73.3	16	7.6	2	0.9

Fuente: Secretaría de Salud Departamental



3.8.4 SITUACIÓN NUTRICIONAL (TALLA/EDAD) < DE 18 AÑOS

Total Evaluados	Adecuado		Riesgo Talla Baja		DNT Cronica	
	N	%	N	%	N	%
510	154	73.3	16	7.6	2	0.9

Fuente: Secretaría de Salud Departamental

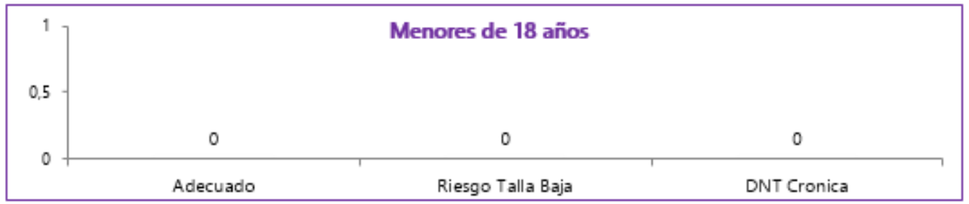

SALUD Y BIENESTAR

3.8.5.1 INDICADOR TALLA/EDAD

Retraso en Talla		Riesgo de Talla Baja		Talla Adecuada para la Edad	
Número	Porcentaje	Número	Porcentaje	Número	Porcentaje
22	10.4	48	22.9	140	66.7

Fuente: Instituto Colombiano de Bienestar Familiar – ICBF Regional Quindío 2016

3.8.5.2 INDICADOR PESO/EDAD

Desnutrición Global		Riesgo de Peso Bajo para la Edad		Peso Adeucado para la Edad		Sobrepeso		Obesidad	
No.	%	No.	%	No.	%	No.	%	No.	%
2	0.9	16	7.6	154	73.3	26	12.4	8	3.8

Fuente: Instituto Colombiano de Bienestar Familiar – ICBF Regional Quindío 2016

3.8.5.3 INDICADOR PESO/TALLA

Desnutrición Aguda		Riesgo de Peso Bajo para la Edad		Peso Adecuado para la Talla		Sobrepeso		Obesidad	
Número	Porcentaje	Número	Porcentaje	Número	Porcentaje	Número	Porcentaje	Número	Porcentaje
2	0.9	16	7.6	154	73.3	26	12.4	8	3.8

Fuente: Instituto Colombiano de Bienestar Familiar – ICBF Regional Quindío

3.9 COBERTURA EN ASEGURAMIENTO

Área	dic-20	dic-21
Quindío	88,4	87,7
La Tebaida	31.493	31.414

Fuente: Ministerio de Salud y Protección Social

SALUD Y BIENESTAR

3.9.1 AFILIACIÓN REGIMEN CONTRIBUTIVO

Nombre de la variable: Afiliados al régimen contributivo

Fuente: TerriData, con datos de Ministerio de Salud y Protección Social

Unidad de medida: Personas

Período: 2012-2021

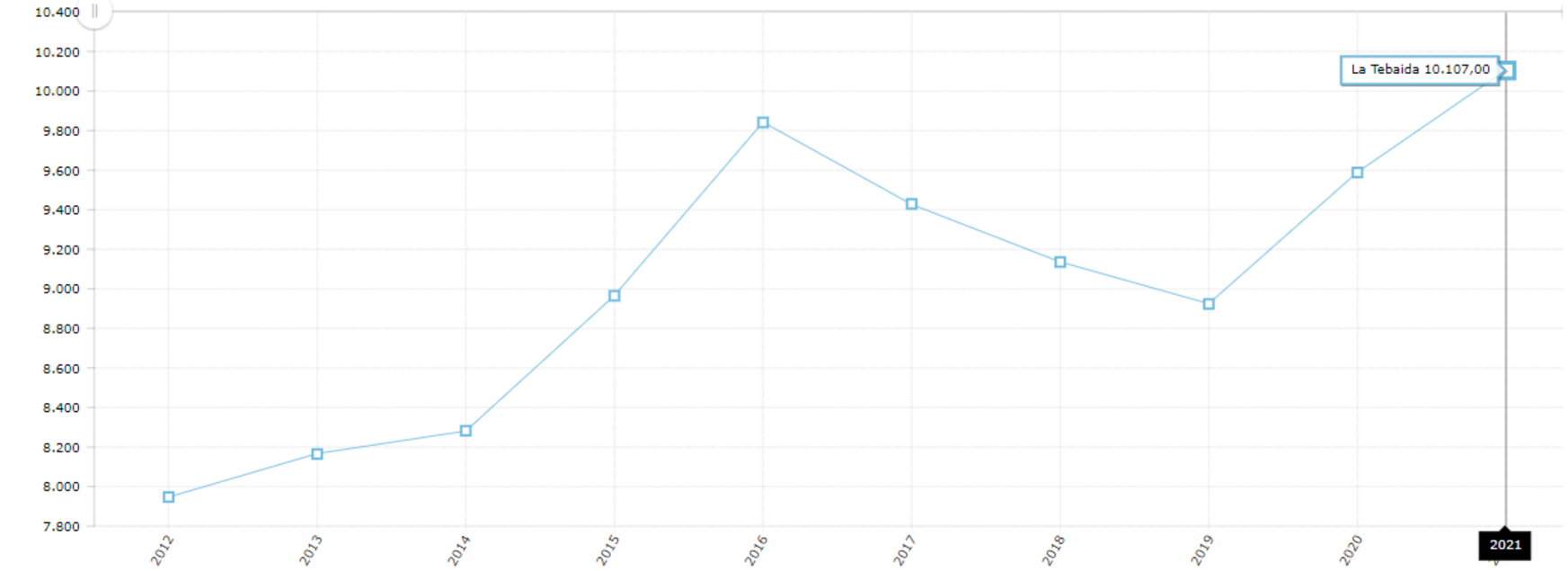

Fuente: DNP

SALUD Y BIENESTAR

3.9.1 AFILIACIÓN REGIMEN SUBSIDIADO

Nombre de la variable: Afiliados al régimen subsidado

Fuente: TerriData, con datos de Ministerio de Salud y Protección Social

Unidad de medida: Personas

Período: 2012-2021

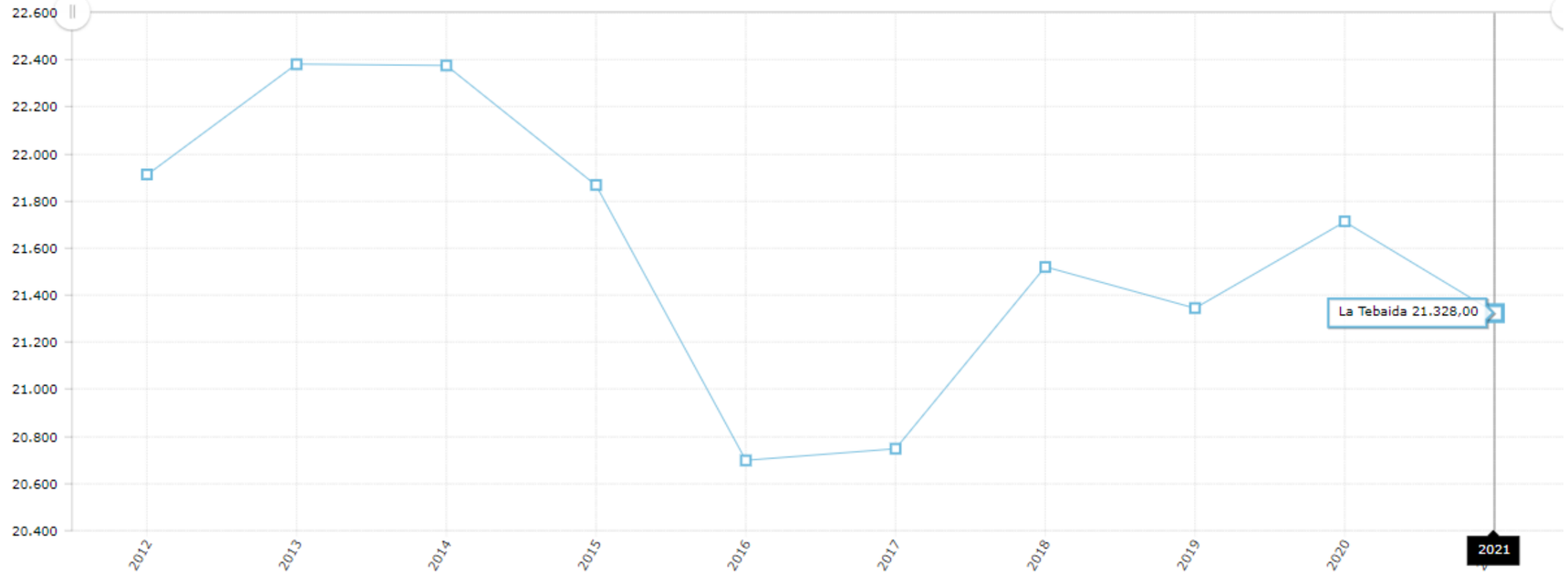

Fuente: DNP

SALUD Y BIENESTAR

3.9.1 AFILIACIÓN REGIMEN ESPECIAL Y EXCEPCIÓN

Nombre de la variable: Afiliados a regímenes especiales

Fuente: TerriData, con datos de Ministerio de Salud y Protección Social

Unidad de medida: Personas

Período: 2012-2021

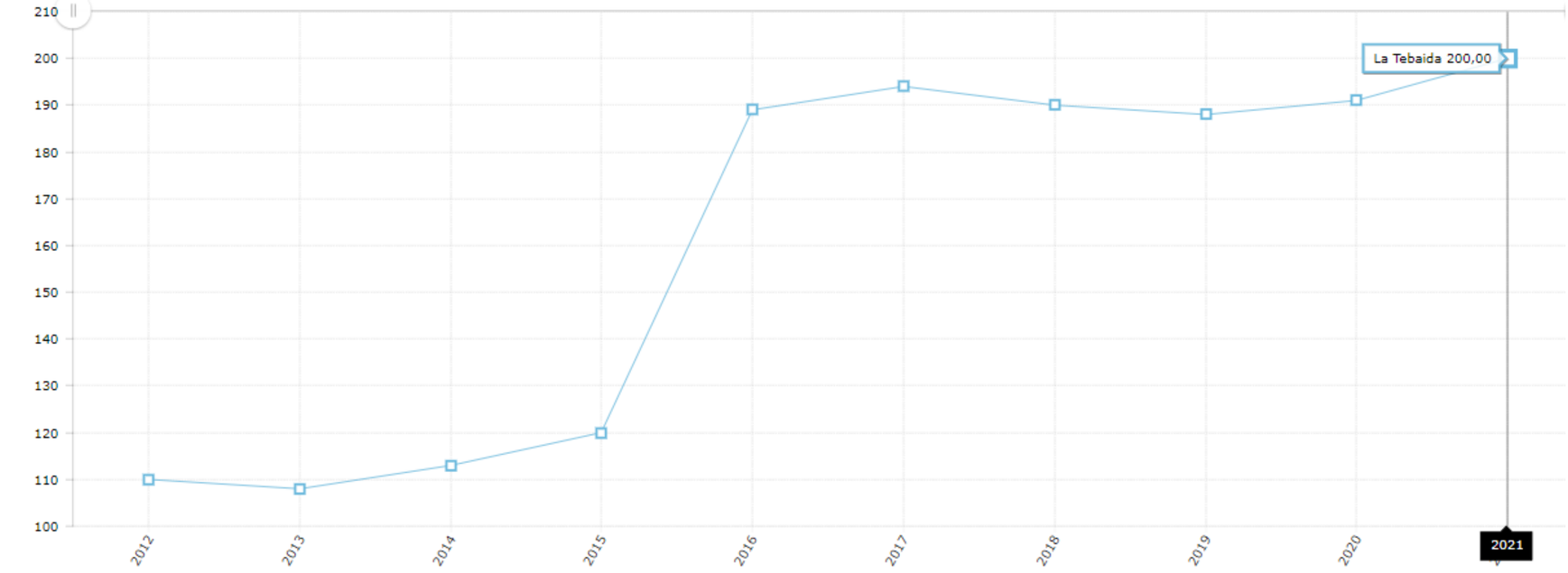

Fuente: DNP

FICHA

BÁSICA MUNICIPAL

2022

EDUCACIÓN

Alcaldiadelatebaida

Alcaldiadelatebaida

www.latebaida-quindio.gov.co

Paseo el Edén

La Tebaida Diferente

EDUCACIÓN

4.1 COBERTURA REAL: Matrícula por establecimiento educativo y nivel académico

Establecimientos Educativos	Clase		Nivel Académico				Ubicación	
	Privado	Publico	Transición	Prim	Sec	Media	Urbana	Rural
INSTITUCION EDUCATIVA ANTONIO NARIÑO		X	44	220	194	55	X	
INSTITUCION EDUCATINA EL OCASO		X	1	18	0	0		X
INSTITUCION EDUCATIVA GABRIELA MISTRAL		X	57	344	250	94	X	
INSTITUCION EDUCATIVA INSTITUTO TEBAIDA		X	83	437	380	126	X	
INSTITUCION EDUCATIVA LA IRLANDA		X	3	17	0	0		X
INSTITUCION EDUCATIVA LA PALMITA		X	3	18	0	0		X
INSTITUCION EDUCATIVA LA POPA		X	33	189	122	60		X
INSTITUCION EDUCATIVA LA SILVIA		X	6	37	0	0		X

EDUCACIÓN

4.1 COBERTURA REAL: Matrícula por establecimiento educativo y nivel académico

Establecimientos Educativos	Clase		Nivel Académico				Ubicación	
	Privado	Publico	Transición	Prim	Sec	Media	Urbana	Rural
INSTITUCION EDUCATIVA LUIS ARANGO CARDONA		X	83	527	316	91	X	
INSTITUCION EDUCATIVA LUIS BERNARDO RIVERA		X	15	64	0	1	X	
INSTITUCION EDUCATIVA MORA HERMANOS		X	1	8	0	0		X
INSTITUCION EDUCATIVA NUEVO HORIZONTE		X	11	78	0	0	X	
INSTITUCION EDUCATIVA PEDACITO DE CIELO		X	61	294	336	180	X	
INSTITUCION EDUCATIVA SANTA TERESITA		X	80	391	383	180	X	

Fuente: Secretaría de Educación (Departamental / Municipal) – SIMAT

EDUCACIÓN

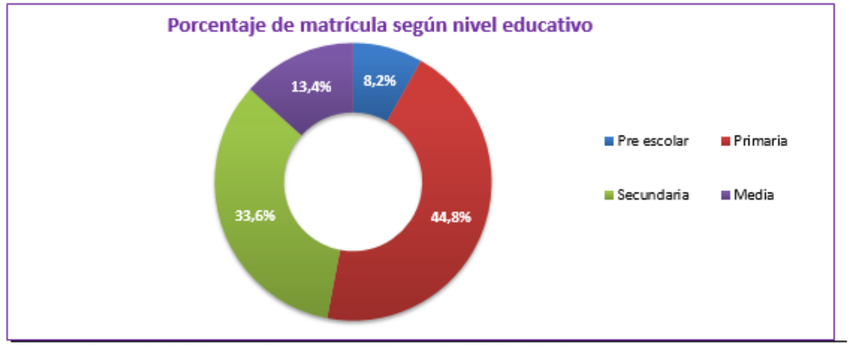

Fuente: Secretaría de Educación (Departamental / Municipal) - SIMAT y cálculos propios

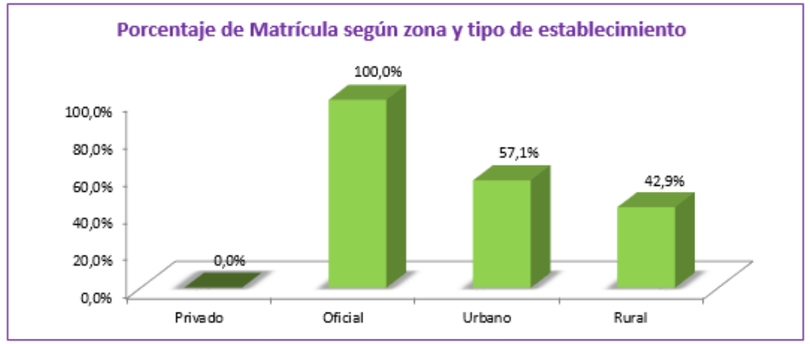

Fuente: Secretaría de Educación (Departamental / Municipal) - SIMAT y cálculos propios

4.2 DESERCIÓN ESCOLAR

Establecimientos Educativos	Clase		Alumnos que Desertan			
	Privado	Público	Transic	Prim	Sec	Media
INSTITUCION EDUCATIVA ANTONIO NARIÑO		X	4,55	7,73	7,22	3,64
INSTITUCION EDUCATINA EL OCASO		X	0,00	0,00	0,00	0,00
INSTITUCION EDUCATIVA GABRIELA MISTRAL		X	10,53	14,83	15,20	10,64
INSTITUCION EDUCATIVA INSTITUTO TEBAIDA		X	11,25	8,47	8,42	7,14
INSTITUCION EDUCATIVA LA IRLANDA		X	0,00	0,00	0,00	0,00
INSTITUCION EDUCATIVA LA PALMITA		X	0,00	0,00	0,00	0,00
INSTITUCION EDUCATIVA LA POPA		X	3,03	7,94	2,46	1,67
INSTITUCION EDUCATIVA LA SILVIA		X	0,00	0,00	0,00	0,00
INSTITUCION EDUCATIVA LUIS ARANGO CARDONA		X	4,82	3,61	3,16	3,3
INSTITUCION EDUCATIVA LUIS BERNARDO RIVERA		X	0,00	1,00	0,00	0,00
INSTITUCION EDUCATIVA MORA HERMANOS		X	0,00	0,00	0,00	0,00
INSTITUCION EDUCATIVA NUEVO HORIZONTE		X	0,00	0,00	0,00	0,00
INSTITUCION EDUCATIVA PEDACITO DE CIELO		X	8,2	4,08	13,1	4,9
INSTITUCION EDUCATIVA SANTA TERESITA		X	0	0,26	0,26	0,00

Fuente: Secretaría de Educación (Departamental / Municipal) - SIMAT

EDUCACIÓN

4.3 TASA REPITENTES, DESERTORES Y REPROBADOS

4.4 COBERTURAS EN EDUCACIÓN

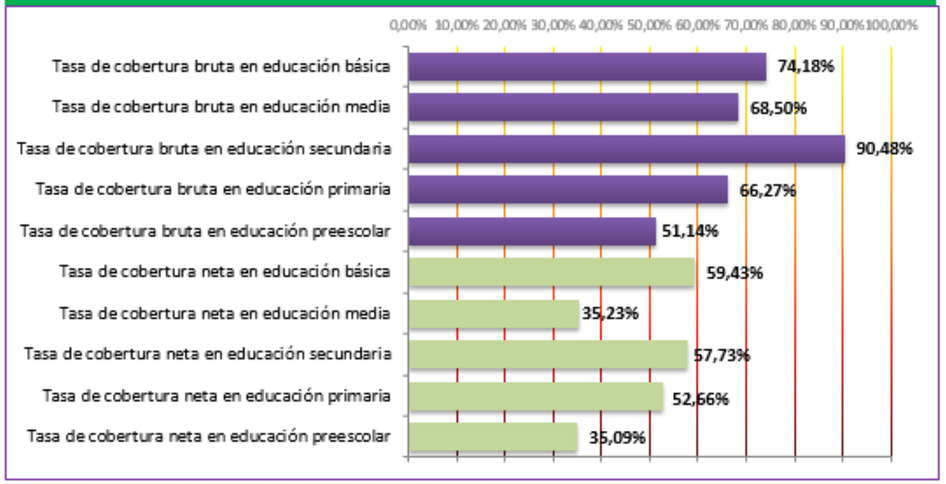

Fuente: Ministerio de Educación Nacional - MEN - SIMAT

EDUCACIÓN

4.5 RESULTADOS PRUEBAS SABER 11 POR ÁREA DE CONOCIMIENTO AÑO 2022

NOMBREINSTITUCION	CALENDARIO	NATURALEZA	JORNADA	EVALUADO
ANTONIO NARIÑO	A	OFICIAL	NOCTURNA	18
ANTONIO NARIÑO	A	OFICIAL	ÚNICA	20
PEDACITO DE CIELO - SEDE PRINCIPAL	A	OFICIAL	TARDE	57
INST TEBAIDA	A	OFICIAL	ÚNICA	50
INST TEBAIDA	A	OFICIAL	NOCTURNA	17
LUIS ARANGO CARDONA	A	OFICIAL	ÚNICA	46
PEDACITO DE CIELO - SEDE PRINCIPAL	A	OFICIAL	ÚNICA	47
INST TEBAIDA	A	OFICIAL	FIN DE SEMAN	43
SANTA TERESITA	A	OFICIAL	ÚNICA	71
GABRIELA MISTRAL	A	OFICIAL	ÚNICA	40
LA POPA	A	OFICIAL	ÚNICA	18

Fuente: ICFES – Resultados año 2022

EDUCACIÓN

4.5 RESULTADOS PRUEBAS SABER 11 POR ÁREA DE CONOCIMIENTO AÑO 2022

NOMBREINSTITUCION	PROMLECTURACRITIC	PROMMATEMATIC	PROMSOCIALESYCIUDADAN	PROMCIENCIASNATURAL	PROMINGLES
ANTONIO NARIÑO	42	39	38	40	39
ANTONIO NARIÑO	54	51	51	50	48
PEDACITO DE CIELO - SEDE PRINCIPAL	47	43	39	42	42
INST TEBAIDA	53	51	47	49	49
INST TEBAIDA	42	38	38	38	38
LUIS ARANGO CARDONA	57	57	52	52	55
PEDACITO DE CIELO - SEDE PRINCIPAL	53	51	50	49	48
INST TEBAIDA	46	42	40	41	43
SANTA TERESITA	57	54	51	51	53
GABRIELA MISTRAL	46	45	41	44	42
LA POPA	52	55	47	49	44

Fuente: ICFES – Resultados año 2022

FICHA

BÁSICA MUNICIPAL

>>> 2022

SERVICIOS PÚBLICOS

SERVICIOS PÚBLICOS

5.1 ENERGÍA ELÉCTRICA

5.1.1 NUMERO DE SUSCRIPTORES URBANOS Y RURALES, POR SECTORES

Número de Suscriptores									
Residencial		Comercial		Industrial		Oficial		Otros	
Urbano	Rural	Urbano	Rural	Urbano	Rural	Urbano	Rural	Urbano	Rural
8.637	938	525	94	25	53	39	8	54	81

Fuente: Empresa de Energía del Quindío - EDEQ

5.1.2 NUMERO DE SUSCRIPTORES SEGÚN ESTRATO SOCIOECONÓMICO

Estratos	Suscriptores		%	
	Urbano	Rural	Urbano	Rural
1	1.727	113	94%	6%
2	6.245	267	96%	4%
3	655	324	67%	33%
4	177	159	53%	47%
5	21	45	32%	68%
6	13	30	30%	70%

Fuente: Empresa de Energía del Quindío - EDEQ

SERVICIOS PÚBLICOS

5.2 ACUEDUCTO

5.2.1 NUMERO DE SUSCRIPTORES URBANOS Y RURALES, POR SECTORES

Sector	Suscriptores		Estado de la Red
	Urbano	Rural	
Residencial	8.605	540	Buena
Comercial	306	55	Buena
Industrial	0	0	
Oficial	49	5	Buena
Otros	0	0	
Total	8.960	600	Buena

5.2.2 NUMERO DE SUSCRIPTORES SEGÚN ESTRATO SOCIOECONÓMICO

Estratos	Suscriptores		% de Cobertura	
	Urbano	Rural	Urbano	Rural
1	1.315	56	100%	
2	6.246	126	100%	
3	678	92	100%	
4	224	50	100%	
5	61	93	100%	
6	17	98	100%	

Fuente: EPQ

5.2.3 NOMBRE DE LAS CUENCAS ABASTECEDORAS DE AGUA

Nombre del Afluente	Comportamiento (Caudal)
Rio Quindio	NORMAL
Canal PCH	NORMAL
Pozo El Eden	NORMAL
Pozo La Marina	NORMAL
Pozo Cantarito	NORMAL

Fuente: EPQ

SERVICIOS PÚBLICOS

5.3 ALCANTARILLADO

5.3.1 REDES DE RECOLECCIÓN

Longitud Red de Acueducto (Mts)	Longitud Red de Alcantarillado (Mts)	Número de Hidrantes	Estado de Redes
58.346	52.548,00	63	Bueno

Fuente: EPQ

5.4 ASEO

5.4.1 ASPECTOS GENERALES DEL SERVICIO DE ASEO

Entidad Administradora	% de Cobertura	Vehículos Recolectores	Barrido gro Limpieza de vías públicas por semana	Disposición final de residuos (lugar
Serviaseo La Tebaida S.A.E.S.P.	100	3	2	Relleno Sanitario Parque Ambiental Andalucía

Fuente: Serviaseo La Tebaida S.A.E.S.P.

5.5 SERVICIO GAS DOMICILIARIO

5.5.1 NUMERO DE SUSCRIPTORES URBANOS Y RURALES, POR SECTORES

Número de Suscriptores									
Residencial		Comercial		Industrial		Oficial		Otros	
Urbano	Rural	Urbano	Rural	Urbano	Rural	Urbano	Rural	Urbano	Rural
8.412	293	151	N/A	10	N/A	N/A		N/A	

Fuente: EFIGAS - E.S.P.

5.5.1 NUMERO DE SUSCRIPTORES URBANOS Y RURALES, POR SECTORES

Estratos	Suscriptores		% de Población	
	Urbano	Rural	Urbano	Rural
1	1.942			
2	6.264			
3	685			
4	99			
5	174			
6	29			

Fuente: EFIGAS - E.S.P.

SERVICIOS PÚBLICOS

5.6 PLAZA DE MERCADO

5.6.1 NUMERO DE SUSCRIPTORES URBANOS Y RURALES, POR SECTORES

Tipo de Servicio	Internos	Externos	Total
EXPENDIO DE CARNES	3	2	5
COMERCIAL	0	3	3
INSTITUCIONAL	0	0	0
ACOPIO LECHERO	0	0	0
Total	**3**	**5**	8

Fuente: Según municipio

5.7 COBERTURA DE ACUEDUCTO AÑO

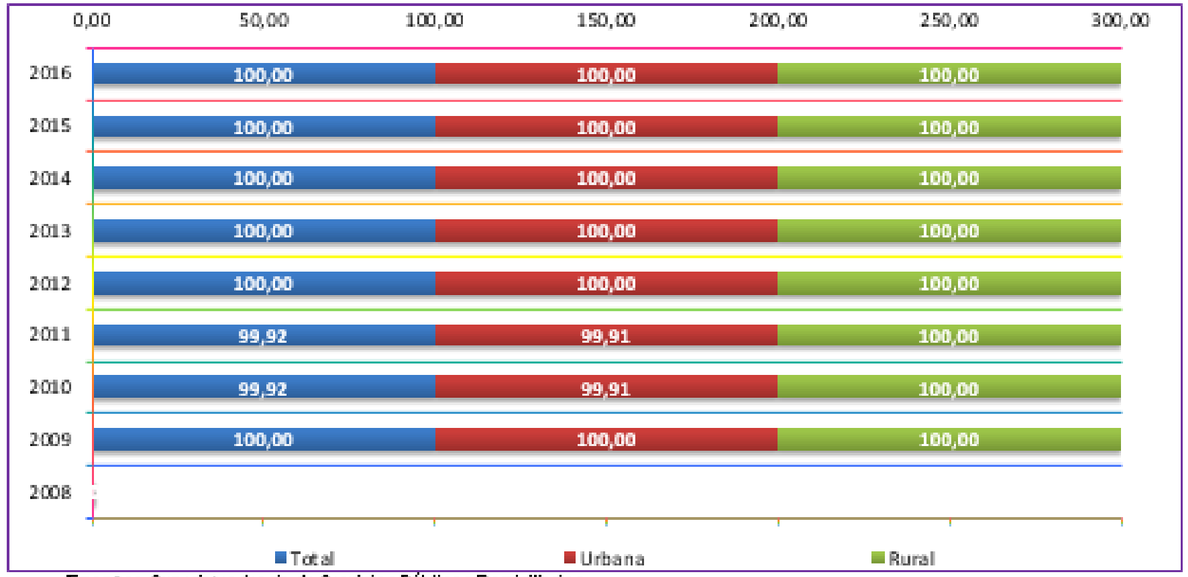

Fuente: Superintendencia de Servicios Públicos Domiciliarios

SERVICIOS PÚBLICOS

5.8 COBERTURA DE ALCANTARILLADO

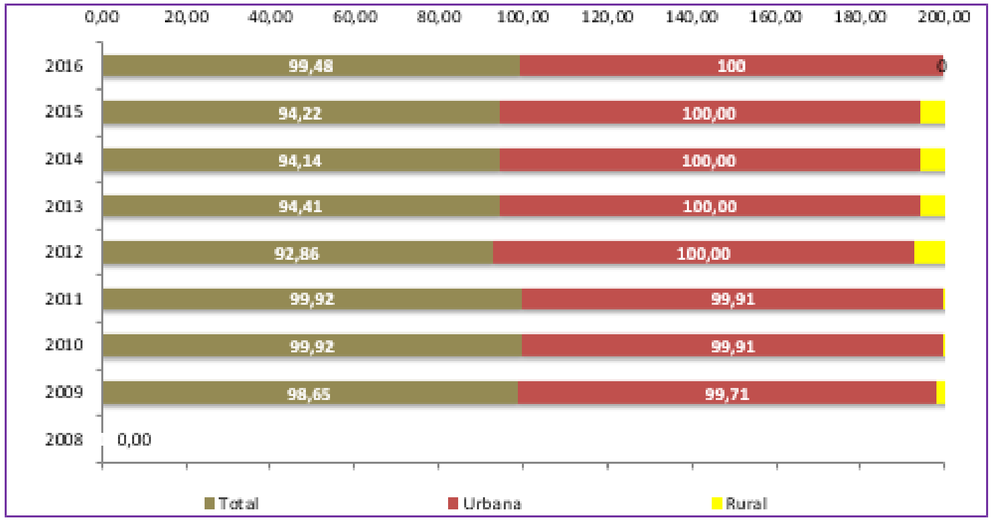

Fuente: Superintendencia de Servicios Públicos Domiciliarios

5.9 COBERTURA DE ASEO

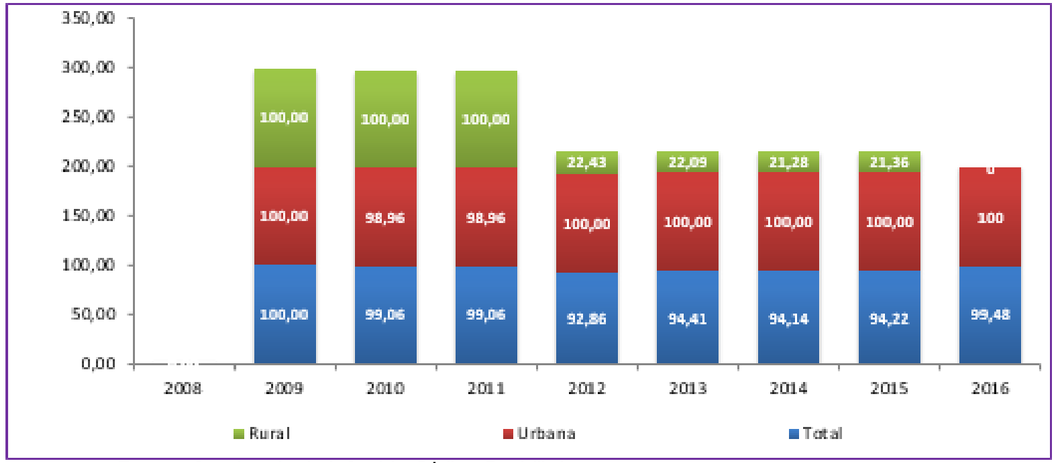

Fuente: Superintendencia de Servicios Públicos Domiciliarios

FICHA

BÁSICA MUNICIPAL

>>> 2022

VÍAS Y TRANSPORTES

VÍAS Y TRANSPORTE

6.1 LONGITUD TOTAL DE LA RED VIAL

Longitu Red Vial				imentadas							
Total (Km)	Nacional (Km)	Deptal(Km)	Municipal (Km)	Total (Km)	%	Nacional (Km)	%	Deptal (Km)	%	Municipal (Km)	%
69.08	40.2	12	55.25	107.45	100%	33	100	4.7	100	31.38	64.29

Fuente: Secretaría de Infraestructura de la Gobernación del Quindío

6.2 DISTANCIAS POR VÍA PRINCIPAL, VÍAS SECUNDARIAS, VEREDALES Y ESTADO DE LAS VÍAS

Tramos	Longitud (Kms^2)	Categoría	Estado		
			Bueno	Regular	Malo
URBANAS	36.59	Segundo		X	
VEREDA LA POPA	3.9	Tercero			X
VEREDA PADILLA	3.5	Tercero		X	
VEREDA LA SILVIA	1.1	Tercero		X	
VEREDA EL ALAMBRADO	1.2	Tercero		X	
VEREDA EL EDÉN	5.7	Tercero		X	
VEREDA LA ARGENTINA	2.3	Tercero		X	
VEREDA LA PALMITA	0.7	Tercero			X
VEREDA PISAMAL	6.8	Tercero			X
VEREDA MURILLO	3.09	Tercero		X	
VEREDA EL CINCO	2.3	Tercero			X
VEREDA MARAVELEZ	1.6	Tercero	X		

Fuente: Secretaría de Infraestructura

VÍAS Y TRANSPORTE

6.3 TRANSPORTE DE CARGA			
Empresa	Cubrimiento		
	Municipal	Departamental	Nacional
N/A			

Fuente: Oficina de Tránsito

6.4 TRANSPORTE DE PASAJEROS, EMPRESAS Y RUTAS

Empresa	Rutas	Frecuencia Diaria	
		Ordinarios	Festivos
Transportes (Trans-Tebaida S.A)	Armenia- Aeropuerto- La TebaidaTebaida y Viceversa.Armenia- Bonanza	5 Minutos	8 Minutos
Nuevo Rapido Quindio	Armenia- Aeropuerto- La Tebaida y Viceversa.Armenia- Bonanza – La Tebaida	5 Minutos	8 Minutos
Trans-Armenia S.A	Armenia- Aeropuerto- La Tebaida y Viceversa.Armenia- Bonanza – La Tebaida.	5 Minutos	8 Minutos
Buses Armenia S.A	Armenia- Aeropuerto- La Tebaida y Viceversa.Armenia- Bonanza – La Tebaida	10 Minutos	12 Minutos

Fuente: Secretaría de Infraestructura del . Nota. La frecuencia se toma como N° de turnos por no existir F/hora en la mayoria de los casos

VÍAS Y TRANSPORTE

6.5 PARQUE AUTOMOTOR POR CLASE DE SERVICIO, OFICINAS DE TRÁNSITO

Oficina de tránsito	Oficial	Particular	Público	Total
La Tebaida	1	352	1	354

Fuente: Oficina de tránsito

6.6 NÚMERO DE ACCIDENTES DE TRÁNSITO, MUERTOS Y HERIDOS, OFICINAS DE TRÁNSITO

Factores	Número
Total Accidentes	75
Accidentes solo daños	44
Accidentes con muertos	1
Accidentes con heridos	33

Fuente: Oficina de tránsito

6.7 PRIMERAS CAUSAS DE ACCIDENTES DE TRÁNSITO

Número de orden	sas de accidentes de trán
Distrarse	0
Otras causas	5
Embriaguez/ droga	1
Reverso inprudente	8
Transitar en contravía	1
No mantener distancia	10
Desobedecer señales de transito	3
No respetar prelación	2
Peatón cruzar sin observar	2
Superficie húmeda	1

Fuente: Oficina de tránsito

FICHA

BÁSICA MUNICIPAL

2022

EQUIPAMIENTO

EQUIPAMIENTO

7.1 ESCENARIOS DEPORTIVOS Y UBICACIÓN

Nombre	Ubicación		Estado
	Urbana	Rural	
CANCHA FULBOL 7	X		B
CANCHA MULTIPLE INSTITUCIÓN EDUCATIVA ANTONIO NARIÑO	X		B
CANCHA MULTIPLE INSTITUCIÓN EDUCATIVA EL OCASO		X	B
CANCHA MULTIPLE INSTITUCIÓN EDUCATIVA GABRIELA MISTRAL	X		B
CANCHA MULTIPLE INSTITUCIÓN EDUCATIVA INSTITUTO TEBAIDA	X		B
CANCHA MULTIPLE INSTITUCIÓN EDUCATIVA LA IRLANDA		X	B
CANCHA MULTIPLE INSTITUCIÓN EDUCATIVA LA PALMITA		X	B
CANCHA MULTIPLE INSTITUCIÓN EDUCATIVA LA POPA	X		B
CANCHA MULTIPLE INSTITUCIÓN EDUCATIVA LUIS ARAGO CARDONA	X		B
CANCHA MULTIPLE INSTITUCIÓN EDUCATIVA LUIS BERNARDO RIVRA		X	B
CANCHA MULTIPLE INSTITUCIÓN EDUCATIVA MORA HERMANOS		X	B
CANCHA MULTIPLE INSTITUCIÓN EDUCATIVA NUEVO HORIZONTE		X	B

EQUIPAMIENTO

7.1 ESCENARIOS DEPORTIVOS Y UBICACIÓN

CANCHA MULTIPLE INSTITUCIÓN EDUCATIVA PEDACITO DE CIELO	X		B
CANCHA MULTIPLE INSTITUCIÓN EDUCATIVA SANTA TERESITA	X		B
CANCHA DE FUTBOL URB. LA NUEVA TEBAIDA	X		B
POLIDEPORTIVO CENTRO POBLADO LA SILVIA		X	R
CIUDADELA DEPORTIVA	X		B
COLICEO CUBIERTO	X		B
ESTADIO ALPIDIO MEJIA	X		B
PARQUE POLIDERPOTIVO URB. EL CANTARITO	X		B
PARQUE POLIDERPOTIVO B. EL BOSQUE	X		B
PARQUE POLIDERPOTIVO URB. NUEVA TEBAIDA	X		B
POLIDEPORTIVO B. ALMENDROS	X		B
POLIDEPORTIVO B. APOLINAR	X		B
POLIDEPORTIVO B.EL MIRADOR	X		B
POLIDEPORTIVO B.GUAYACANES	X		B
POLIDEPORTIVO B.LA ALAMBRA	X		B
POLIDEPORTIVO B.LA ESTACION	X		B
POLIDEPORTIVO B.LA SILVIA	X		B
POLIDEPORTIVO B.LAS PALMERAS	X		B
POLIDEPORTIVO B.MONTERREY	X		B
POLIDEPORTIVO B.PISAMOS	X		B
POLIDEPORTIVO B.OASIS DE VIDA	X		B
POLIDEPROTIVO B.EL CANTARO	X		B

Fuente: Direccion administrativa de servicios sociales

EQUIPAMIENTO

7.2 ESCENARIOS CULTURALES Y UBICACIÓN

Nombre	Ubicación		Estado
	Urbana	Rural	
Casa de la Cultura	X		B
Biblioteca Municipal	X		B
Museo Municipal	X		B
Teatro Municipal	X		B

Fuente: Secretaría de gobierno municipal

7.3 ORGANISMOS DE SOCORRO

Organismos de socorro	Personal	Ubicación	
		Urbano	Rural
Cuerpo de bomberos	22	X	
Defensa civil	45	X	
Cruz roja	40	X	
COMGERD	1	X	

Fuente: Secretaría de gobierno municipal

7.4 ESTABLECIMIENTOS CARCELARIOS, PENITENCIARIAS

Nombre	Categoria	Capacidad	Ubicación	
			Urbano	Rural
N/A				

Fuente: Secretaría de gobierno municipal

FICHA

BÁSICA MUNICIPAL

2022

SECTOR AGROPECUARIO

SECTOR AGROPECUARIO

8.1 SUBSECTOR PECUARIO

8.1.1 SACRIFICIO DE GANADO MAYOR

Número de cabezas	Machos	Hembras	Procedencia%	
			terr	Externa
N/A				

Fuente: UDRA

8.1.3 POBLACIÓN GANADO BOVINO

Total Bovinos	Machos	Hembras	Tipo de Explotación		
			Leche	Doble Propósito	Ceba
2.146	1.132	1.014	350	698	1.098

Fuente: UDRA

8

Número de cabezas	Machos	Hembras	Procedencia%	
			terr	Externa
N/A				

Fuente: UDRA

8.1.4 POBLACIÓN GANADO PORCINO

Total Bovinos	Machos	Hembras	Tipo de Explotación		
			Cria	Ceba Intensiva	Ceba
960		29	490		441

Fuente: UDRA

8.1.5 POBLACIÓN AVÍCOLA

Total aves	Tipo de explotación	
	Engorde	Ponedoras
359.164	341.879	17.285

Fuente: UDRA

8.1.6 POBLACIÓN DE OTRAS ESPECIES PECUARIAS

Tipo de especie	Total	Tipo de Explotación
Mojarra Negra	1.900	Comercial /Autoconsumo
Mojarra roja	3.700	Comercial /Autoconsumo
Equinos	125	Vaquería/Recreacion

Fuente: UDRA

SECTOR AGROPECUARIO

8.2 SUBSECTOR AGRÍCOLA

8.2.1 CULTIVOS DEL MUNICIPIO Y AREA CULTIVADA (Has)

OFERTA AGRÍCOLA			Área cultivada(Ha)
Cultivo	**Transitorio**	**Permanente**	**Hect**
AGUACATE		X	106
BANANO	X		291
CACAO		X	140
CAFÉ		X	250
LIMON TAHITÍ		X	131
PLATANO	X		446
GUAYABA PERA		X	60
MANDARINA		X	37,2
NARANJA		X	293
PIÑA ORO MIEL	X		102
YUCA	X		141
MARACUYÁ	X		26
AHUYAMA	X		5
MAIZ	X		85
PAPAYA	X		45
HORTALIZAS	X		2
CAÑA	X		90
PASTO		X	1716
TOTAL			**3966,2**

Fuente: POT

SECTOR AGROPECUARIO

8.2.2 USOS DEL SUELO (Has)	
Usos	**Hectáreas**
Urbana Residencial	27.84
Suburbana	350.78
Industrial	168.37
Comercial	44.59
Servicios	221.69
Forestal	9.89
Zona de Reserva	1137.27
Agrícola	SIN ACTUALIZAR
Pastos	SIN ACTUALIZAR
Bosques y otros	1137.27

Fuente: POT

8.2.3 **MINAS Y CANTERAS.** Explotación		
Nombre	**Ubicación**	**Tipo de explotacion**
Río Bamba	La Palmita - Vereda	Industrial - gravas (Operando)
Ladrillera La Campana	La Palmita - Vereda	Industrial - arcillas (Operando)
Ladrillera La Palmita	La Palmita - Vereda	Industrial - arcillas (No operando)
La Herradura	La Herradura: Alambrado	Industrial - gravas (No operando)
Asociación de Areneros y Balastreros del Alambrado	Puente - Alambrado	Artesanal (Operando)

Fuente: POT

FICHA

BÁSICA MUNICIPAL

>>> 2022

CATASTRO Y PROPIEDAD RAÍZ

CATASTRO Y PROPIEDAD RAÍZ

9.1 CLASIFICACIÓN DE LA PROPIEDAD RAÍZ SEGÚN TAMAÑO Y SUPERFICIE URBANA Y RURAL.

Superficie	Urbana	Rural
<1	9.196	1.005
De 1 a 3	32	514
De 3 a 5	1	113
De 5 a 10	2	134
De 10 a 20	3	155
De 20 a 50		137
De 50 a 100		70
De 100 a 200		17
De 200 a 500		28
De 500 a 1000		
De 1000 y más		
Otros		
Total	9.234	2.173

Fuente: Oficina Asesora de Planeación

9.2 NUMERO DE PREDIOS Y PROPIETARIOS URBANOS Y RURALES

	Código	Departamento	Municipio
Sin detalles	63401	QUINDIO	LA TEBAIDA

VIGENCIA RURAL :	2019
VIGENCIA URBANA:	2005
PREDIOS ÁREA RURAL:	2,022
PREDIOS ÁREA URBANA:	8,961
TOTAL PREDIOS:	10,983
ÁREA DE TERRENO (ha) RURAL:	8,418.23
ÁREA DE TERRENO (ha) URBANA:	243.86
AREA TOTAL (ha) :	8,662.09
CIUDADES 4.0<:	N/A

Fuente: IGAC

CATASTRO Y PROPIEDAD RAÍZ

9.3 INDUSTRIA Y COMERCIO: NEGOCIOS INTERNACIONALES

Actividad comercial	Número de establecimientos		
	Permanentes	Temporales	Total
Almacen Agricola	4	0	4
Almacen de Artesanias	8	0	8
Almacen de Materiales	7	0	7
Almacen de Muebles y Variedades	10	0	10
Almacen de Textiles	47	0	47
Almacen de Variedades	30	0	30
Almacen Veterinario	3	0	3
Almacen Taller de Automotores	38	0	38
Almacenamiento y deposito	0	0	0
Alojamiento Rural	74	0	74
Alojamiento Urbano	47	0	49
Alquiler de Videos	0	0	0
Asadero	5	0	5
Bar y Discoteca	48	0	47
Billares	6	0	6
Bodega	3	0	3
Cacharreria	49	0	48
Cafeteria	26	0	26
Cancha de Tejo	2	0	2
Carniceria	10	0	10
Centro de recreación	4	0	4
Centro medico	6	0	6
Comercializadora	0	0	0
Comercio Dotacion Industrial	1	0	1
Comercio de manufacturas	8	0	8
Comercio de Internet	4	0	4
Compraventa	3	0	3
Drogueria	19	0	19
Editorial	0	0	0
Empresa Industrial	36	0	36

CATASTRO Y PROPIEDAD RAÍZ

Actividad comercial	Número de establecimientos		
	Permanentes	Temporales	Total
Enseñanza –Escuela Automovilistica	3	0	3
Entidades Financiera	4	0	4
Estacion de servicio	5	0	5
Estanquillo	16	0	16
Estudio de Gabracion	0	0	0
Ferreteria	23	0	23
Floristería	3	0	3
Fonda	11	0	11
Foto publicidad	6	0	6
Fundacion	14	0	14
Funeraria	4	0	4
Granero – Tienda	89	0	89
Gimnasio	4	0	4
Heladería	6	0	6
Instalaciones Sanitarias	0	0	0
Juegos de Azar	28	0	28
Kiosko	0	0	0
Ladrillera	2	0	2
Miscelanea	24	0	23
Monta-Llantas	12	0	12
Odontologia	0	0	0
Operador Turistico	6	0	6
Optica	4	0	4
Organización de Eventos	5	0	5
Panaderia y Cafeteria	19	0	19
Pañalera	3	0	3
Papeleria	4	0	4
Parqueadero	8	0	8
Peluqueria	21	0	20
Peluqueria y Salon de Belleza	19	0	19
Piqueteadero	7	0	7
Procesadora de Alimentos	0	0	0
Publicidad	3	0	3
Relojeria	2	0	2

CATASTRO Y PROPIEDAD RAÍZ

Actividad comercial	Número de establecimientos		
	Permanentes	Temporales	Total
Restaurante	51	0	49
Revuelteria	21	0	21
Sala de Internet	4	0	4
Salsamentaria	7	0	7
Sastreria	2	0	2
Servicio de Telecomunicaciones	9	0	9
Servicio de Transporte	4	0	4
Servicio	0	0	0
Servicios Publicos	5	0	5
Servicios de alquiler	0	0	0
Servicio de limpieza	0	0	0
Servicio de vigilancia	3	0	3
Servicio Logistico	1	0	1
Supermercado	8	0	8
Taberna	12	0	12
Taller de reparación en general	10	0	10
Tienda	91	0	91
Tienda naturista	4	0	4
Tienda Tecnológica	5	0	17
Ventanilla	13	0	11
Ventas por internet	3	0	3
Vivero	4	0	4
Vulcanizadora	12	0	12
Zapateria	11	0	11
Zona Franca	17	0	17
		TOTAL COMERCIOS	1156

Fuente: Cámara de comercio

FICHA

BÁSICA MUNICIPAL

2022

TURISMO

Alcaldiadelatebaida

Alcaldiadelatebaida

www.latebaida-quindio.gov.co

Paseo el Edén

La Tebaida Diferente

TURISMO

10.1 ATRACTIVOS TURÍSTICOS: Parques, Museos, Reservas

Nombre	Ubicación
	Rural
MUSEO DEL QUINDIO	
PARQUE PLAZA NUEVA	
PARQUE DE BOLIVAR	
PARQUE DIDACTICO DE TRANSITO	
CASA ANTIGUAS	
PARROQUIA SAN MARTIN	
TEATRO GILDARDO TOBAR GIRALDO	
ESTACION DE FERROCARRIL LA TEBAIDA	
IGLESIA NUESTRA SEÑORA DEL CARMEN	
COLECTIVO TEATRAL TEBAIDARTE	
PASEO EL EDEN	
SALA ARQUEOLOGICA DEL MUSEO DEL QUINDIO	
ESCUELA DE ARTES Y OFICIOS	

Fuente: Secretaria de Planeación Municipal

10.2 INFRAESTRUCTURA HOTELERA: Hoteles, Estancias, Posadas, Ecofincas, Restaurantes

Nombre	Capacidad		Ubicación	
	N° Habitaciones	N° Camas	Urbana	Rural
VILLA MAGICA		67		X
ALOJAMIENTO RURAL LA PALMITA				X
CABAÑA CLARO DE LUNA				X
CASA CAMPESTRE PALMARES				X
CASA CAMPESTRE SAN ANGEL		8		X
CASA DE CAMPO LA CECILIA - EL EDEN				X
CASA DE CAMPO TANGARA				X
CASA DE DESCANZO VILLA JULIETA				X
CASTILLEJA		5		X
CHALET CAMPESTRE LA SILVIA				X
CHALET SANTILLANA				X
CHALET VENTIADEROS		9		X
CHALET VILLA ALEJANDRA				X
CHALET VILLA ISABEL				X
CHALET VILLA LUZ				X
HOTEL CARLUVAL	8	10	X	
HOTEL ANAPOIMA	10	17	X	
HOTEL CALIFORNIA			X	
HOTEL MANZUR			X	
HOTEL SAN ESTEBAN		13	X	
HOTEL DI CARLO			X	
HOTEL LA CASONA	4	8	X	
HOTEL TESORO ANDINO				X
RESORT MOCAWA				X
VILLA IRENE HOTEL		16		X
AQUARELLA HOTEL				X
FINCA HOTEL HELICONIAS DORADAS		12		X

Fuente: Secretaria de Planeación Municipal

FICHA

BÁSICA MUNICIPAL

2022

FINANZAS

Alcaldiadelatebaida

Alcaldiadelatebaida

www.latebaida-quindio.gov.co

Paseo el Edén

La Tebaida Diferente

FINANZAS

Ejecución de Ingresos	Ejecución de Egresos	Superávit
64.731.947.317,05	49.646.249.819,07	15.085.697.497,98

Fuente: Hacienda Municipal

11.2 EJECUCIÓN DE INGRESOS Y EGRESOS (Millones de pesos)

Ingresos tributarios	Ingresos No tributarios	Ingresos de capital	Fondos especiales	Gasto de funcionamiento	Servicio a la deuda	Inversión
16.877.794.625,02	8.055.615.096,36	10.185.597.644,41	5.480.087.514,00	7.141.423.348,58	1.054.108.999,96	9.841.058.601,81

Fuente: Hacienda Municipal

11.3 INVERSIÓN POR SECTOR DEL SGP (Millones de pesos)

Educación	Salud	Deporte y Recreación	Cultura	Vías	Agua potable y saneamiento	Otros sectores
652.756.454	9.300.054.831	124.366.386,00	107.234.992	372.412.714	1.518.169.344,13	1.246.902.031

Fuente: Hacienda Municipal

FINANZAS

11.4 SERVICIOS POSTALES DE PAGO Y SERVICIOS FINANCIEROS DE CORREO

11.4 NÚMERO DE GIROS Y MONTO DE LAS TRANSACCIONES ENTRANTES A NIVEL MUNICIPAL

Trimestre	Número de giros	Valor total de los giros
I		
II	23.287	$ 3.134.186.769,00
III	24.483	$ 3.411.009.192,00
IV	24.666	$ 3.693.404.690,00

Fuente: Ministerio de Tecnologías de la Información y las Comunicaciones

Fuente: Ministerio de Tecnologías de la Información y las Comunicaciones

11.5 NÚMERO DE GIROS Y MONTO DE LAS TRANSACCIONES SALIENTES A NIVEL MUNICIPAL

Trimestre	Número de giros	Valor total de los giros
I		
II	15.744	$ 2.050.617.447,00
III	17.158	$ 2.280.368.939,00
IV	18.432	$ 2.638.156.462,00

Fuente: Ministerio de Tecnologías de la Información y las Comunicaciones

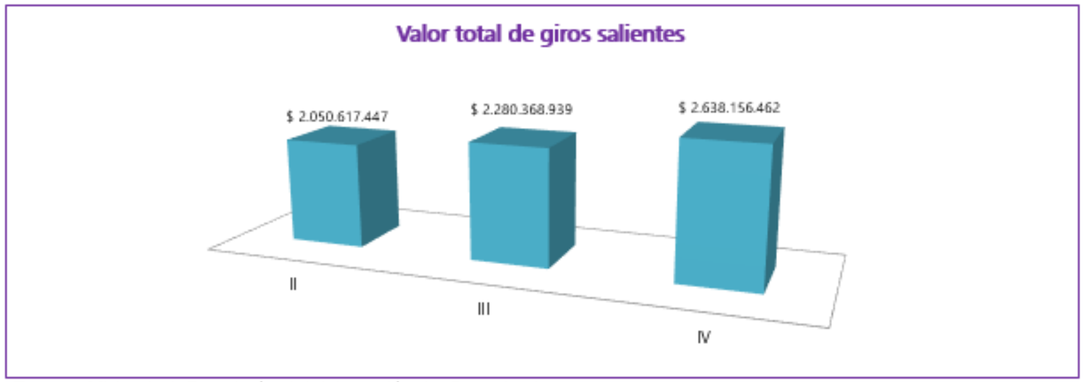

Fuente: Ministerio de Tecnologías de la Información y las Comunicaciones

FICHA BÁSICA MUNICIPAL

2022

José Vicente Young Cardona

Alcalde de La Tebaida

Alcaldiadelatebaida

Alcaldiadelatebaida

www.latebaida-quindio.gov.co