



# FICHA BÁSICA MUNICIPAL 2019

**ESPA  
TODAS**  
Alcaldía de Armenia



ALCALDÍA DE ARMENIA  
WWW.ARMENTIA.GOV.CO

## HONORABLE CONCEJO MUNICIPAL 2020



Concejo de Armenia Q.

**Bryant Steven Naranjo Raigoza**  
Presidente

**Hugo Andrés Aristizabal Marín**  
Primer Vicepresidente

**Yoni Alexander Saldarriaga**  
Segundo Vicepresidente

Rubén Darío Melo Delgado

Francis Javier Rodríguez Blandón

Stefany Gómez Murillo

Javier Andrés Angulo Gutiérrez

Ulises Uribe Puentes

Richard Alexis Gutiérrez

Felipe Villamil Ocampo

Álvaro Jiménez Giraldo

Jhon Fredy Cerón Rojas

Jhon Edison Echavarría Barreto

Cristhian Camilo Fernández Morales

Jhonny Leandro Vargas Sánchez

Julián Andrés Acosta Cortes

Mónica Marín Peñuela

Diego Fernando Cardona Carmona

Cristhian Camilo Torres Rodríguez

**Pedro Nel Toro**

Secretario

## GABINETE MUNICIPAL

**JOSÉ MANUEL RIOS MORALES**

Alcalde

**Álvaro Hernández Gutiérrez**

Asesor Administrativo del Despacho del Alcalde

**Diego Fernando Tobón Gil**

Director Departamento Administrativo de Planeación

**Javier Ramírez Mejía**

Secretario de Gobierno y Convivencia

**Juan Carlos Patiño Zambrano**

Secretario de Desarrollo Social

**Mayerly Pacheco Ordúz**

Secretaria de Salud

**Margarita María Ramírez Tafur**

Secretaria de Desarrollo Económico

**Mario Alberto Álvarez Marín**

Secretario de Educación

**Sandra Patricia Sánchez Cañas**

Secretaria de Infraestructura

**Jairo Alonso Escandón González**

Secretario de Tránsito y Transporte

**Héctor Fabio Hincapié Loiza**

Secretario de las Tecnologías de la Información y las Comunicaciones

**María Fernanda Fernández Granada**

Directora Departamento Administrativo de Fortalecimiento Institucional

**Jimmy Alejandro Quintero Giraldo**

Director Departamento Administrativo Jurídico

**Gerson Obed Peña Muñoz**

Director Departamento Administrativo de Hacienda

**Javier Ramírez Mejía**

Director (e) Departamento Administrativo de Bienes y Suministros

**Jorge Mario Agudelo Giraldo**

Director Departamento Administrativo de Control Interno

**Luz Amparo Jiménez Villarrága**

Directora Departamento Administrativo de Control Interno Disciplinario

**Margarita María Pino Ramírez**

Gerente Empresa de Fomento de Vivienda de Armenia FOMVIVIENDA

**Jamer Chaquip Giraldo Molina**

Gerente  
Empresa de Desarrollo Urbano de Armenia –EDUA

**Diana Marcela Rodríguez Herrera**

Directora  
Corporación de Cultura y Turismo – CORPOCULTURA

**Fernando Pérez Vanegas**

Director Ejecutivo  
Instituto Municipal del Deporte y Recreación – IMDERA

**María Del Pilar Herrera Prado**

Gerente  
Empresas Públicas de Armenia E.P.A.- E.S.P.

**José Antonio Correa**

**López Gerente**  
REDSALUD ARMENIA - E.S.E.

**Jesús Antonio Niño Sánchez**

Gerente  
AMABLE - E.I.C.E.

## DEPARTAMENTO ADMINISTRATIVO DE PLANEACIÓN

**Diego Fernando Tobón Gil**  
Director

**Andrés Fernando Almonacid López**  
Subdirector

**Carlos Alberto Giraldo Cardona**  
Jefe de Oficina

### EQUIPO TÉCNICO

#### DEPARTAMENTO ADMINISTRATIVO DE PLANEACION

**Edna Clemencia Delgado**  
Profesional Especializada

**Juliana Velásquez Hurtado**  
Administradora de Empresas Contratista

#### OFICINA DE COMUNICACIONES

**Carlos Humberto Hurtado Granada**  
Fotografía

**Mauricio Castaño Duque**  
Diseñador Visual Digital



## COLABORACIÓN DE:

Secretaría de Gobierno y Convivencia  
Secretaría de Salud Municipal  
Secretaría de Educación  
Secretaría de Desarrollo Económico  
Secretaría de Infraestructura  
Departamento Administrativo de Hacienda  
Corporación de Cultura y Turismo CORPOCULTURA  
Instituto Municipal del Deporte y Recreación IMDERA  
Empresas Públicas de Armenia EPA E.S.P.  
REDSALUD

Cámara de Comercio de Armenia  
Diócesis de Armenia  
ICBF  
IGAC  
Consejo Superior de la Judicatura  
Registraduría Instrumentos Públicos  
Mercar  
Ministerio de Transporte  
Notarías del Círculo de Armenia  
Terminal de Transporte  
Secretaría de Tránsito  
Universidad EAM  
Universidad Alexander Von Humboldt  
Universidad Antonio Nariño  
Universidad del Quindío  
Universidad La Gran Colombia  
Universidad Remington  
Universidad CUN  
EDEQ  
EFIGAS  
Hospital San Juan De Dios

# FICHA BÁSICA MUNICIPAL 2019

## Aspectos Generales



**ES PA  
TODAS**  
Alcaldía de Armenia

## 1. ASPECTOS GENERALES DEL MUNICIPIO DE ARMENIA

MUNICIPIO	ARMENIA
CÓDIGO MUNICIPAL	63001
REGIÓN	EJE CAFETERO
SUBREGIÓN	CAPITAL
ENTORNO DE DESARROLLO	ROBUSTO
TIPOLOGÍA MUNICIPAL	B

**Fuente:** Departamento Nacional de Planeación Municipal, Diciembre 2019

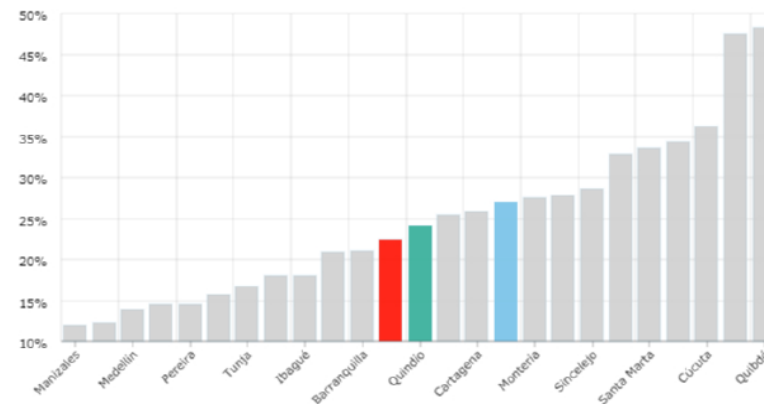
CATEGORÍA MUNICIPAL 2018	EXTENSIÓN KM2	% ÁREA DEL MUNICIPIO SOBRE ÁREA DEPARTAMENTAL	DENSIDAD POBLACIONAL (Personas por km2)
1	115	6.2%	2,610,38

**Fuente:** Departamento Nacional de Planeación Municipal, DNP 2019

CATEGORÍA MUNICIPAL 2018	EXTENSIÓN KM2	% ÁREA DEL MUNICIPIO SOBRE ÁREA DEPARTAMENTAL	DENSIDAD POBLACIONAL (Personas por km2)
<b>NÚMERO DE HABITANTES</b>	<b>CABECERA</b>	<b>RESTO</b>	<b>TOTAL</b>
2019	297.052	7.712	304.764

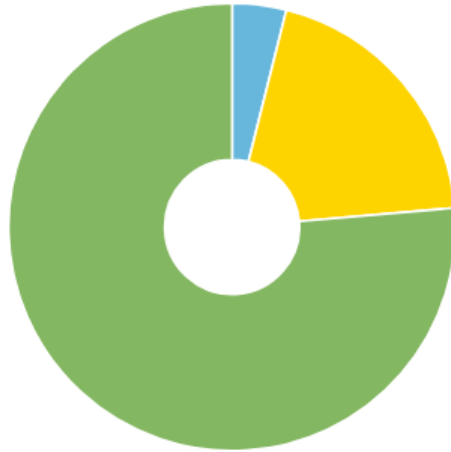
**Fuente:** Departamento Nacional de Planeación Municipal, Diciembre 2019

## INCIDENCIA DE LA POBREZA AÑO (Cuadro Comparativo)



Armenia	22,5%
Quindío	24,1%
Colombia	27,0%

**Fuente:** Departamento Nacional de Planeación Municipal, Diciembre 2019



<span style="color: #00AEEF;">■</span>	Porcentaje del valor agregado por actividades económicas - Actividades primarias	3,91%
<span style="color: #FFC000;">■</span>	Porcentaje del valor agregado por actividades económicas - Actividades secundarias	19,73%
<span style="color: #76B82A;">■</span>	Porcentaje del valor agregado por actividades económicas - Actividades terciarias	76,36%

Fuente: DNP – Terridata Ficha Municipal de Armenia DNP 2019

#### INFORMACIÓN AMBIENTAL

Área de Humedales (Ha)	135.8
Área Total de Ecosistemas Estratégicos (Ha)	135.8

Fuente: DNP – Terridata Ficha Municipal de Armenia DNP 2019



## 1.1 DIVISIÓN TERRITORIAL – ÁREA URBANA

ESTRATIFICACIÓN SOCIOECONÓMICA MUNICIPIO DE ARMENIA AÑO 2019 DEPARTAMENTO ADMINISTRATIVO DE PLANEACIÓN								
NOMBRE DEL BARRIO	Número de Predios ESTRATO 1	Número de Predios ESTRATO 2	Número de Predios ESTRATO 3	Número de Predios ESTRATO 4	Número de Predios ESTRATO 5	Número de Predios ESTRATO 6	TOTAL DE PREDIOS	TOTAL APROXIMADO DE HABITANTES
	COMUNA UNO "CENTENARIO"							
AGUAZUL			107				107	358
CONJUNTO RESIDENCIAL MONTECARLO			20				20	67
EDIFICIO LAS VEGAS			20				20	67
BAHIA BLANCA				47			47	157
VILLA ESPERANZA	80						80	268
ARENALES	67		6				73	244
ARRAYANES	6	2	167				175	585
BAMBUSA	82						82	274
MILAGRO	12						12	40
BARÚ					39		39	130
CABO DE LA VELA					20		20	67
CAÑO CRISTALES					346		346	1,157
CONJUNTO BALCONES DEL EDEN				100			100	334
BLOQUES DE BOSQUES DE PINARES		132					132	441
BOSQUES DE PINARES	2	1,883	133				2,018	6,748
URBANIZACIÓN CAÑAS GORDAS	248	1					249	833
CASTILLA GRANDE			107				107	358
EL EMPERADOR		40					40	134
EL PALMAR	133						133	445
PORTAL DE PINARES	2	295					297	993
GENESIS-PLAN PILOTO	475						475	1,588
URBANIZACIÓN GUADUALES DE LA VILLA		83	167				250	836
CONJUNTO RESIDENCIAL GUADUALES DEL EDEN	71						71	237
LA ARCADIA			275				275	920
LA CASTILLA	4	1	248				253	846
LA CASTILLA GRANDE			107				107	358
LA VILLA			7	1			8	27
LA ISABELA	16	39	270				325	1,087

ESTRATIFICACIÓN SOCIOECONÓMICA  
MUNICIPIO DE ARMENIA AÑO 2019  
DEPARTAMENTO ADMINISTRATIVO DE PLANEACIÓN

NOMBRE DEL BARRIO	Número de Predios ESTRATO	Número de Predios ESTRATO	Número de Predios ESTRATO	Número de Predios ESTRATO	Número de Predios ESTRATO	Número de Predios ESTRATO	TOTAL DE PREDIOS	TOTAL APROXIMADO DE HABITANTES
	1	2	3	4	5	6		
COMUNA UNO "CENTENARIO"								
URBANIZACIÓN LA LINDA	73	1					74	247
NUESTRA SEÑORA DE LA PAZ	188						188	629
PARQUE DE LA VILLA				84			84	281
PINARES	2	369	36				407	1,361
PORTAL DEL EDEN	266						266	889
SANTA MARIA DEL PARQUE				70			70	234
CIUDELA SIMON BOLIVAR	1,148						1,148	3,839
TRES ESQUINAS	31	23	34				88	294
VILLA DEL CENTENARIO		162					162	542
MARAVELES				31			31	104
CONJUNTO RESIDENCIAL LA VILLA			54				54	181
CIUDELA COMFENALCO			400				400	1,338
VISTA HERMOSA	103						103	344
BARU					4		4	13
<b>NÚMERO APROXIMADO DE PREDIOS</b>	<b>3,009</b>	<b>3,031</b>	<b>2,158</b>	<b>333</b>	<b>409</b>	<b>0</b>	<b>8,940</b>	<b>29,895</b>
<b>NÚMERO APROXIMADO DE HABITANTES</b>	<b>10,062</b>	<b>10,135</b>	<b>7,216</b>	<b>1,114</b>	<b>1,368</b>	<b>0</b>		

Fuente: Departamento Nacional de Planeación Municipal, Diciembre 2019

ESTRATIFICACIÓN SOCIOECONÓMICA  
MUNICIPIO DE ARMENIA AÑO 2019  
DEPARTAMENTO ADMINISTRATIVO DE PLANEACIÓN

NOMBRE DEL BARRIO	Número de Predios ESTRATO	Número de Predios ESTRATO	Número de Predios ESTRATO	Número de Predios ESTRATO	Número de Predios ESTRATO	Número de Predios ESTRATO	TOTAL DE PREDIOS	TOTAL APROXIMADO DE HABITANTES
	1	2	3	4	5	6		
COMUNA DOS "RUFINO J. CUERVO"								

ESTRATIFICACIÓN SOCIOECONÓMICA  
MUNICIPIO DE ARMENIA AÑO 2019  
DEPARTAMENTO ADMINISTRATIVO DE PLANEACIÓN

NOMBRE DEL BARRIO	Número de Predios ESTRATO 1	Número de Predios ESTRATO 2	Número de Predios ESTRATO 3	Número de Predios ESTRATO 4	Número de Predios ESTRATO 5	Número de Predios ESTRATO 6	TOTAL DE PREDIOS	TOTAL APROXIMADO DE HABITANTES
COMUNA DOS "RUFINO J. CUERVO"								
14 DE OCTUBRE	12	8	104				124	415
CHILACOA	757						757	2,531
CONSOTA	160						160	535
INTER SUR			110				110	368
AIRES DEL BOSQUE			280				280	936
SENDEROS DEL BOSQUE			68				68	227
LA CORUÑA 2			58				58	194
VILLA KELLY	91						91	304
CONJUNTO CRISTALES			143				143	478
SAN DIEGO	1		51				52	174
CR. CAMINOS DEL CAMPO			59				59	197
CIUDELA DEL CAFÉ			145				145	485
19 DE ENERO	7	2	45				54	181
8 DE MARZO		4	169				173	578
ALCAZAR DEL CAFÉ		70					70	234
ANTONIO NARINO		250					250	836
ALEJANDRIA			61				61	204
CALIMA	14	38	221				273	913
CRISTALES			143				143	478
EL CARMELO			61				61	204
EL TESORITO		26					26	87
FARALLONES	108	8	31				147	492
BOSQUES DE GIBRALTAR	505						505	1,689
GIBRALTAR		417	1				418	1,398
JESUS MARIA OCAMPO	3	3	157				163	545
LA FACHADA	1	2,073	554				2,628	8,788
LA MILAGROSA	13	14	285				312	1,043
LA VIRGINIA	13	656	65				734	2,454
LAS ACACIAS	123	29	319				471	1,575
LAS BRISAS	7	85					92	308
SERRANIAS		90	50				140	468
URBANIZACION LINDARAJA		12	415				427	1,428

ESTRATIFICACIÓN SOCIOECONÓMICA  
MUNICIPIO DE ARMENIA AÑO 2019  
DEPARTAMENTO ADMINISTRATIVO DE PLANEACIÓN

NOMBRE DEL BARRIO	Número de Predios ESTRATO 1	Número de Predios ESTRATO 2	Número de Predios ESTRATO 3	Número de Predios ESTRATO 4	Número de Predios ESTRATO 5	Número de Predios ESTRATO 6	TOTAL DE PREDIOS	TOTAL APROXIMADO DE HABITANTES
COMUNA DOS "RUFINO J. CUERVO"								
URBANIZACIÓN GIRASOLES	2	178	2				182	609
LOS NARANJOS	88						88	294
LOS QUINDOS	68	821	304				1,193	3,989
LUIS CARLOS GALAN	3	3	109				115	385
MANANTIALES	1		448				449	1,501
MARCO FIDEL SUAREZ		78					78	261
PATRICIA	1	3	29				33	110
CIUDADELA PUERTO ESPEJO	11	338	496	1			846	2,829
SAN FRANCISCO	2	3	290	29			324	1,083
SAN VICENTE DE PAUL		25	20				45	150
SANTA RITA	11	370	7				388	1,297
VERACRUZ	4	177	38				219	732
VILLA ALEJANDRA	24	496	18				538	1,799
VILLA CLAUDIA	2	52	144				198	662
VILLA DE LA VIDA Y EL TRABAJO	162						162	542
VILLA DEL CARMEN	6	321	9				336	1,124
ZULDEMAYDA	24	45	616				685	2,291
EL POBLADO		216					216	722
CONJUNTO RESIDENCIAL EL CIELO			438				438	1,465
LAS VERANERAS	80						80	268
BRASILIA PUERTO ESPEJO			7				7	23
CAMINOS DEL BOSQUE			212				212	709
NÚMERO APROXIMADO DE PREDIOS	2,304	6,911	6,782	30	0	0	16,027	53,593
NÚMERO APROXIMADO DE HABITANTES	7,704	23,110	22,678	100	0	0		

Fuente: Departamento Nacional de Planeación Municipal, Diciembre 2019

ESTRATIFICACIÓN SOCIOECONÓMICA  
MUNICIPIO DE ARMENIA AÑO 2019  
DEPARTAMENTO ADMINISTRATIVO DE PLANEACIÓN



NOMBRE DEL BARRIO	Número de Predios ESTRATO 1	Número de Predios ESTRATO 2	Número de Predios ESTRATO 3	Número de Predios ESTRATO 4	Número de Predios ESTRATO 5	Número de Predios ESTRATO 6	TOTAL DE PREDIOS	TOTAL APROXIMADO DE HABITANTES
	COMUNA TRES "ALFONSO LÓPEZ"							
13 DE JUNIO	3	55	1				59	197
VILLA YOLANDA		78					78	261
PARUQUE RESIDENCIAL EL DORADO			76				76	254
25 DE MAYO	10	277	45				332	1,110
ALFONSO LOPEZ	9	12	131				152	508
ARCO IRIS	39	137	5				181	605
BELEN	151	25	26				202	675
BOSQUES DE VIENA	21						21	70
CASABLANCA	2		133				135	451
CIUDAD DORADA	8	51	809	6			874	2,923
CIUDADELA NUEVA ARMENIA	596						596	1,993
COOPERATIVO	5	158	12				175	585
EL PLACER	11	36	356				403	1,348
MESÓN DEL SINAI	3						3	10
CONJUNTO RESIDENCIAL SINAI	2		137				139	465
LA ADIELA	2	67	711				780	2,608
LA ALHAMBRA			84				84	281
LA CECILIA	676	13	2				691	2,311
LA CRISTALINA		74	4				78	261
LA ESMERALDA		2	192				194	649
URBANIZACIÓN LA GRECIA	257	669	2				928	3,103
LA MIRANDA	212						212	709
URBANIZACIÓN LAS COLINAS	1,588						1,588	5,310
URBANIZACIÓN LOMA VERDE			120				120	401
LOS KIOSCOS			172				172	575
MANUELA BELTRAN	70	78	57				205	686
CONJUNTO RESIDENCIAL MONTECARLO			46				46	154
URBANIZACIÓN NUEVO AMANECER	1	109					110	368
QUINTAS DE LA MARINA		170					170	568
URBANIZACIÓN SAN DIEGO	1	3	52				56	187
SANTA MARIA	108						108	361
VILLA HERMOSA		203	7				210	702
CIUDADELA DEL SOL		176	2				178	595
LA RIVIERA		8	73				81	271
LOS ARCADES		93					93	311
VILLA LAURA			64				64	214

ESTRATIFICACIÓN SOCIOECONÓMICA  
MUNICIPIO DE ARMENIA AÑO 2019  
DEPARTAMENTO ADMINISTRATIVO DE PLANEACIÓN

NOMBRE DEL BARRIO	Número de Predios ESTRATO 1	Número de Predios ESTRATO 2	Número de Predios ESTRATO 3	Número de Predios ESTRATO 4	Número de Predios ESTRATO 5	Número de Predios ESTRATO 6	TOTAL DE PREDIOS	TOTAL APROXIMADO DE HABITANTES
	COMUNA TRES "ALFONSO LÓPEZ"							
CASA BLANCA	1						1	3
<b>NÚMERO APROXIMADO DE PREDIOS</b>	<b>3,776</b>	<b>2,494</b>	<b>3,319</b>	<b>6</b>	<b>0</b>	<b>0</b>	<b>9,595</b>	32,085
<b>NÚMERO APROXIMADO DE HABITANTES</b>	<b>12,627</b>	<b>8,340</b>	<b>11,098</b>	<b>20</b>	<b>0</b>	<b>0</b>		

Fuente: Departamento Nacional de Planeación Municipal, Diciembre 2019

ESTRATIFICACIÓN SOCIOECONÓMICA  
MUNICIPIO DE ARMENIA AÑO 2019  
DEPARTAMENTO ADMINISTRATIVO DE PLANEACIÓN

NOMBRE DEL BARRIO	Número de Predios ESTRATO 1	Número de Predios ESTRATO 2	Número de Predios ESTRATO 3	Número de Predios ESTRATO 4	Número de Predios ESTRATO 5	Número de Predios ESTRATO 6	TOTAL DE PREDIOS	TOTAL APROXIMADO DE HABITANTES
	COMUNA CUATRO "FRANCISCO DE PAULA SANTANDER"							
BELENCITO	36	109	5				150	502
EDIFICIO GUAYACAN	6						6	20
CINCUENTENARIO	128						128	428
BRASILIA	26	20	87				133	445
BRASILIA NUEVA		271					271	906
EL PRADO	9	19	174				202	675
EL REFUGIO			28				28	94
GAITAN	203						203	679
MIRAFLORES	298						298	996
OBROERO	29						29	97
POPULAR	494	3	1				498	1,665
SANTAFE	90						90	301
LOMAS DE LA UNION	29	4					33	110
SANTA HELENA	97						97	324
SANTANDER	914	1					915	3,060

ESTRATIFICACION SOCIOECONOMICA  
MUNICIPIO DE ARMENIA AÑO 2019  
DEPARTAMENTO ADMINISTRATIVO DE PLANEACIÓN

NOMBRE DEL BARRIO	Número de Predios	Número de Predios	Número de Predios	Número de Predios	Número de Predios	Número de Predios	TOTAL DE PREDIOS	TOTAL APROXIMADO DE HABITANTES
	1	2	3	4	5	6		
COMUNA CUATRO "FRANCISCO DE PAULA SANTANDER"								
SECTOR BOYACA	117		3				120	401
VILLA DEL CAFÉ	6	75					81	271
EL PORVENIR	120						120	401
BRISAS DE LA SECRETA			120				120	401
VILLA JULIANA	10	1	96				107	358
<b>NÚMERO APROXIMADO DE PREDIOS</b>	<b>2,612</b>	<b>503</b>	<b>514</b>	<b>0</b>	<b>0</b>	<b>0</b>	<b>3,629</b>	<b>12,135</b>
<b>NÚMERO APROXIMADO DE HABITANTES</b>	<b>8,734</b>	<b>1,682</b>	<b>1,719</b>	<b>0</b>	<b>0</b>	<b>0</b>		

Fuente: Departamento Nacional de Planeación Municipal, Diciembre 2019

ESTRATIFICACIÓN SOCIOECONÓMICA  
MUNICIPIO DE ARMENIA AÑO 2019  
DEPARTAMENTO ADMINISTRATIVO DE PLANEACIÓN

NOMBRE DEL BARRIO	Número de Predios	Número de Predios	Número de Predios	Número de Predios	Número de Predios	Número de Predios	TOTAL DE PREDIOS	TOTAL APROXIMADO DE HABITANTES
	1	2	3	4	5	6		
COMUNA CINCO "EL BOSQUE"								
7 DE AGOSTO	15	9	518	1			543	1,816
CIBELES			165				165	552
EDIFICIO LA CANDELARIA			10				10	33
CONDominio PORTAL DE GALICIA			32				32	107
ARTESANOS			12				12	40
NUEVO BERLIN		153					153	512
BERLIN	160	117	52				329	1,100
EL RECREO	90	16	512				618	2,067
LA ANUNCIACION		112					112	375
LA UNION	66	563	41				670	2,240

ESTRATIFICACIÓN SOCIOECONÓMICA  
MUNICIPIO DE ARMENIA AÑO 2019  
DEPARTAMENTO ADMINISTRATIVO DE PLANEACIÓN

NOMBRE DEL BARRIO	Número de Predios ESTRATO 1	Número de Predios ESTRATO 2	Número de Predios ESTRATO 3	Número de Predios ESTRATO 4	Número de Predios ESTRATO 5	Número de Predios ESTRATO 6	TOTAL DE PREDIOS	TOTAL APROXIMADO DE HABITANTES
<b>COMUNA CINCO "EL BOSQUE"</b>								
MONTEPRADO		61	4				65	217
MONTEVIDEO/CENTRAL	157	248	25				430	1,438
NUEVA LIBERTAD	45	225	21				291	973
NUEVO RECREO		4	65				69	231
PALMARES DEL RECREO		136					136	455
PRIMERO DE MAYO		52					52	174
URBANIZACIÓN EL SILENCIO 1 Y 2	162	1					163	545
SALAZAR	94						94	314
VILLA LILIANA	2	30	544	3			579	1,936
LOTEROS	1	14	22				37	124
<b>NÚMERO APROXIMADO DE PREDIOS</b>	<b>792</b>	<b>1,741</b>	<b>2,023</b>	<b>4</b>	<b>0</b>	<b>0</b>	<b>4,560</b>	<b>15,248</b>
<b>NÚMERO APROXIMADO DE HABITANTES</b>	<b>2,648</b>	<b>5,822</b>	<b>6,765</b>	<b>13</b>	<b>0</b>	<b>0</b>		

Fuente: Departamento Nacional de Planeación Municipal, Diciembre 2019

ESTRATIFICACIÓN SOCIOECONÓMICA  
MUNICIPIO DE ARMENIA AÑO 2019  
DEPARTAMENTO ADMINISTRATIVO DE PLANEACIÓN

NOMBRE DEL BARRIO	Número de Predios ESTRATO 1	Número de Predios ESTRATO 2	Número de Predios ESTRATO 3	Número de Predios ESTRATO 4	Número de Predios ESTRATO 5	Número de Predios ESTRATO 6	TOTAL DE PREDIOS	TOTAL APROXIMADO DE HABITANTES
<b>COMUNA SEIS "SAN JOSÉ"</b>								
URBANIZACIÓN EL CORTIJO			113				113	378
SANTA SOFÍA CLUB RESIDENCIAL			117				117	391
C.R PORTAL DE LOS ANDES			19				19	64
EDIFICIO LOS NOGALES C22				20			20	67
EDIFICIO COPACABANA K29			25				25	84



ESTRATIFICACIÓN SOCIOECONÓMICA  
MUNICIPIO DE ARMENIA AÑO 2019  
DEPARTAMENTO ADMINISTRATIVO DE PLANEACIÓN

NOMBRE DEL BARRIO	Número de Predios	Número de Predios	Número de Predios	Número de Predios	Número de Predios	Número de Predios	TOTAL DE PREDIOS	TOTAL APROXIMADO DE HABITANTES
	1	2	3	4	5	6		
COMUNA SEIS "SAN JOSÉ"								
CONJUNTO RESIDENCIAL POR			11				11	37
EDIFICIO LOS ANGELES			5				5	17
PARQUES DE BOLIVAR	1,239						1,239	4,143
EDIFICIO ASTURIAS			8				8	27
EDIFICIO ATENAS				10			10	33
EDIFICIO MONTECARLO				18			18	60
CONDOMINIO VILLA XIMENA	1	1	172				174	582
EDIFICIO LAS AMERICAS				12			12	40
CONJUNTO RESIDENCIAL LOS ARBOLES			52				52	174
EDIFICIO SAN JOSE DE LA SIERRA			49				49	164
EDIFICIO PONTEVEDRA				16			16	54
EDIFICIO PIAMONTE				5			5	17
EDIFICIO LOS PINOS				5			5	17
TORRES DE SAN MARINO			23				23	77
TORRES DE SAN MARINO II			26				26	87
PLAZUELA DE LAS AMERICAS			12				12	40
EDIFICIO CALAMAR			2				2	7
PORTAL DE LOS ANDES C37B			19				19	64
PARQUE RESIDENCIAL CISNEROS			258				258	863
EDIFICIO VALERIA			8				8	27
EDIFICIO EL TRIANGULO CALLE 5			19				19	64
C.R CALLEJAS DEL SAN JOSE			200				200	669
EL PARQUE		41					41	137
LA CLARITA	7	53	243				303	1,013
URBANIZACIÓN LA IRLANDA			126				126	421
LA PATRIA	59	2,525	8	1			2,593	8,671
URBANIZACIÓN LA PAVONA	2	402					404	1,351
LAS AMERICAS	20	4	87	150			261	873
VILLA DE LAS AMERICAS	1	88	25				114	381
LOS ALMENDROS		88					88	294

**ESTRATIFICACIÓN SOCIOECONÓMICA  
MUNICIPIO DE ARMENIA AÑO 2019  
DEPARTAMENTO ADMINISTRATIVO DE PLANEACIÓN**

NOMBRE DEL BARRIO	Número de Predios	Número de Predios	Número de Predios	Número de Predios	Número de Predios	Número de Predios	TOTAL DE PREDIOS	TOTAL APROXIMADO DE HABITANTES
	1	2	3	4	5	6		
<b>COMUNA SEIS "SAN JOSÉ"</b>								
LOS ANDES I		130	10				140	468
QUINTAS DE LOS ANDES	315						315	1,053
LOS CAMBULOS	1	1	58				60	201
LA MONTANA	2	127					129	431
URBANIZACIÓN MONTEBLANCO I, II, III	2	3	401				406	1,358
QUINDIO	27	125	9				161	538
GUSTAVO ROJAS PINILLA I, II		336					336	1,124
SAN JOSE	70	158	441	9			678	2,267
SANTA SOFIA			35				35	117
URBANIZACIÓN VILLA ANDREA	2	7	169				178	595
VILLA CAROLINA	2	773	3				778	2,602
VILLA CELMIRA		53					53	177
VILLA DE LAS AMERICAS	1	88	25				114	381
CONJUNTO RESIDENCIAL VILLA JARDIN				154			154	515
VILLA JARDIN				24			24	80
VILLA XIMENA	1	1	92				94	314
JARDIN DE LAS AMERICAS				32			32	107
VENEZIA			69				69	231
QUINTAS DE JULIANA	99						99	331
UNIVERSAL			507				507	1,695
URBANIZACIÓN ALTOS DE LA PAVONA		93					93	311
MIRADOR DEL QUINDIO			247				247	826
PARQUE RESIDENCIAL GRANADA REAL				90			90	301
URBANIZACIÓN SAN ANDRES	13	2	218				233	779
TESALONICA			86				86	288
<b>NÚMERO APROXIMADO DE PREDIOS</b>	<b>1,864</b>	<b>5,099</b>	<b>3,997</b>	<b>546</b>	<b>0</b>	<b>0</b>	<b>11,506</b>	<b>38,475</b>
<b>NÚMERO APROXIMADO DE HABITANTES</b>	<b>6,233</b>	<b>17,051</b>	<b>13,366</b>	<b>1,826</b>	<b>0</b>	<b>0</b>		

Fuente: Departamento Nacional de Planeación Municipal, Diciembre 2019

**ESTRATIFICACIÓN SOCIOECONÓMICA  
MUNICIPIO DE ARMENIA AÑO 2019  
DEPARTAMENTO ADMINISTRATIVO DE PLANEACIÓN**

NOMBRE DEL BARRIO	Número de Predios ESTRATO 1	Número de Predios ESTRATO 2	Número de Predios ESTRATO 3	Número de Predios ESTRATO 4	Número de Predios ESTRATO 5	Número de Predios ESTRATO 6	TOTAL DE PREDIOS	TOTAL APROXIMADO DE HABITANTES
<b>COMUNA SIETE "EL CAFETERO"</b>								
SAN JOSE DEL PARQUE				24			24	80
ENTREPARQUES			80				80	268
EDIFICIO KATHERINE			7				7	23
EDIFICIO SAN FRANCISCO CALLE 14			36				36	120
EDIFICIO SANTA MARGARITA CARRERA 14				4			4	13
EDIFICIO ALMALLAS			28				28	94
EDIFICIO LOS ANDES				16			16	54
EDIFICIO ATLAS				8			8	27
EDIFICIO BANI				18			18	60
EDIFICIO BARILOCHE				40			40	134
VILLA QUINDIO	14						14	47
EDIFICIO BAVARIA				8			8	27
EDIFICIO BENHUR				3			3	10
EDIFICIO BOLIVARIANO				21			21	70
EDIFICIO CALLE DE JUNIN				15			15	50
EDIFICIO LA CANDELARIA			10				10	33
EDIFICIO CASABLANCA			24				24	80
EDIFICIO EL CASTILLO				6			6	20
EDIFICIO CATALINA				14			14	47
CONDOMINIO LA 14				13			13	43
EDIFICIO LOS CEDROS				16			16	54
CONDOMINIO EL CENTENARIO				22			22	74
EDIFICIO CENTRO				4			4	13
EDIFICIO CALLE REAL				10			10	33
CONDOMINIO COPACABANA			25				25	84
EDIFICIO EDUA			23				23	77
EDIFICIO EL ESCORIAL				6			6	20
EDIFICIO ESCORIAL (GUAYAQUIL)		19					19	64
MIRADOR DEL BOSQUE							0	0

**ESTRATIFICACION SOCIOECONÓMICA  
MUNICIPIO DE ARMENIA AÑO 2019  
DEPARTAMENTO ADMINISTRATIVO DE PLANEACIÓN**

NOMBRE DEL BARRIO	Número de Predios ESTRATO 1	Número de Predios ESTRATO 2	Número de Predios ESTRATO 3	Número de Predios ESTRATO 4	Número de Predios ESTRATO 5	Número de Predios ESTRATO 6	TOTAL DE PREDIOS	TOTAL APROXIMADO DE HABITANTES
<b>COMUNA SIETE "EL CAFETERO"</b>								
MIRADOR DEL CENTENARIO				20			20	67
EDIFICIO MUÑOZ MONTOYA			36				36	120
EDIFICIO EL PINAR			12				12	40
CONDOMINIO PRAGA				19			19	64
EDIFICIO PLAZA				14			14	47
EDIFICIO LOS ROBLES				18			18	60
EDIFICIO SANTA CLARA				20			20	67
EDIFICIO SANTO DOMINGO				31			31	104
TORRE COLPATRIA				48			48	161
EDIFICIO MILAN				13			13	43
EDIFICIO NUEVO CENTRO				22			22	74
EDIFICIO MARACAIBO				8			8	27
EDIFICIO PALERMO				6			6	20
EDIFICIO LA PLAZUELA				25			25	84
EDIFICIO JOSELINO GOMEZ				9			9	30
EL ZAGUAN DE LA CATORCE				11			11	37
EDIFICIO EL CARMELO			14				14	47
ARCO CENTRO				23			23	77
EDIFICIO LAS TERRAZAS				9			9	30
EDIFICIO LINA MARIA			2				2	7
CONDOMINIO MALIBU			11				11	37
LA PORTADA				17			17	57
EDIFICIO SOLIDARIDAD				6			6	20
EDIFICIO SEBRING				8			8	27
EDIFICIO EL CHISPERO				15			15	50
EDIFICIO LA CANTILLANA			29				29	97
EDIFICIO SAN SEBASTIAN			12				12	40
EDIFICIO SANTA MONICA				8			8	27
EDIFICIO EL AGUILA				20			20	67
EDIFICIO SAN JORGE			8				8	27



**ESTRATIFICACION SOCIOECONOMICA  
MUNICIPIO DE ARMENIA AÑO 2019  
DEPARTAMENTO ADMINISTRATIVO DE PLANEACIÓN**

NOMBRE DEL BARRIO	Número de Predios ESTRATO 1	Número de Predios ESTRATO 2	Número de Predios ESTRATO 3	Número de Predios ESTRATO 4	Número de Predios ESTRATO 5	Número de Predios ESTRATO 6	TOTAL DE PREDIOS	TOTAL APROXIMADO DE HABITANTES
<b>COMUNA SIETE "EL CAFETERO"</b>								
EDIFICIO BALMORAL				9			9	30
EDIFICIO EL VAQUERO			17				17	57
EDIFICIO GOMEZ Y MEJIA					5		5	17
EDIFICIO COLTEQUINDIO			11				11	37
EDIFICIO IMPORT				6			6	20
EDIFICIO PARANA			8				8	27
EDIFICIO JOHANAS				8			8	27
BALCONES DEL CENTRO				21			21	70
EDIFICIO TARANTELLA					14		14	47
EDIFICIO FIRENZE				16			16	54
EDIFICIO LAS CEIBAS				2			2	7
TORRE CENTRAL				16			16	54
EDIFICIO CEDRITOS				12			12	40
VALDIVIA				17			17	57
EDIFICIO MONTERREY				10			10	33
CONDOMINIO LA POLA				16			16	54
EDIFICIO PARMA				20			20	67
EDIFICIO VALLARTA				14			14	47
EDIFICIO LORENZETTY					7		7	23
EDIFICIO DAMASCO				6			6	20
EDIFICIO EL PALACIO			1				1	3
EDIFICIO TORRES DE LOS ANDES A-B				35			35	117
EDIFICIO PANAMERICANO				11			11	37
EDIFICIO EL DORADO			6				6	20
EDIFICIO BALCONES DE LA 15				12			12	40
EDIFICIO EVEN EZER				10			10	33
EDIFICIO PARDO CRUZ			6				6	20
EDIFICIO VERONICA			5				5	17
EDIFICIO EL CEDRAL				11			11	37
EDIFICIO EL CAIRO				1			1	3

**ESTRATIFICACION SOCIOECONOMICA  
MUNICIPIO DE ARMENIA AÑO 2019  
DEPARTAMENTO ADMINISTRATIVO DE PLANEACIÓN**

NOMBRE DEL BARRIO	Número de Predios ESTRATO 1	Número de Predios ESTRATO 2	Número de Predios ESTRATO 3	Número de Predios ESTRATO 4	Número de Predios ESTRATO 5	Número de Predios ESTRATO 6	TOTAL DE PREDIOS	TOTAL APROXIMADO DE HABITANTES
<b>COMUNA SIETE "EL CAFETERO"</b>								
EDIFICIO LOS NOGALES			10				10	33
EDIFICIO GALEON				4			4	13
EDIFICIO GIRALDO				7			7	23
EDIFICIO BILBAO				9			9	30
EDIFICIO LOS GIRASOLES				20			20	67
EDIFICIO HOLGUIN HERMANOS				6			6	20
EDIFICIO EL ROSAL			6				6	20
EDIFICIO LOS OLIVOS				4			4	13
EDIFICIO MILAGRO			2				2	7
EDIFICIO RUIZ OSORIO				4			4	13
EDIFICIO CARMONA			3				3	10
EDIFICIO OMA				3			3	10
EDIFICIO FLAMINGO				7			7	23
EDIFICIO LA PERCHA				6			6	20
EDIFICIO LA MERCED				5			5	17
EDIFICIO ALVAREZ JARAMILLO			3				3	10
EDIFICIO RICARDO				4			4	13
EDIFICIO CORAL			6				6	20
EDIFICIO EL ROCIO				10			10	33
EDIFICIO MONTREAL			8				8	27
CENTRO COMERCIAL VANESSA			2				2	7
EDIFICIO LONDRINA				3			3	10
EDIFICIO LA AURORA				3			3	10
EDIFICIO LA NUBIA				3			3	10
EDIFICIO LIGIA VILLA				2			2	7
EDIFICIO LORENA			2				2	7
EDIFICIO MELENAS			3				3	10
EDIFICIO SUCRES				3			3	10
EDIFICIO GALAXIA				8			8	27

**ESTRATIFICACION SOCIOECONOMICA  
MUNICIPIO DE ARMENIA AÑO 2019  
DEPARTAMENTO ADMINISTRATIVO DE PLANEACIÓN**

NOMBRE DEL BARRIO	Número de Predios ESTRATO 1	Número de Predios ESTRATO 2	Número de Predios ESTRATO 3	Número de Predios ESTRATO 4	Número de Predios ESTRATO 5	Número de Predios ESTRATO 6	TOTAL DE PREDIOS	TOTAL APROXIMADO DE HABITANTES
<b>COMUNA SIETE "EL CAFETERO"</b>								
EDIFICIO INOL				4			4	13
EDIFICIO BERMUDAZ				3			3	10
EDIFICIO BALMORAL K18			8				8	27
EDIFICIO BALMORAL K14				9			9	30
EDIFICIO PALMERAS				4			4	13
EDIFICIO NORMADA				9			9	30
EDIFICIO OPALO CALLE 8					7		7	23
EDIFICIO GHOSA				5			5	17
EDIFICIO PERLA			5				5	17
EDIFICIO BOTERO JOTA			3				3	10
TORRE ORION C21			18				18	60
EDIFICIO LOS SAMANES CALLE 9 16				6			6	20
EDIFICIO SUCRE				11			11	37
EDIFICIO ACROPOLIS				17			17	57
EDIFICIO RUCAR				7			7	23
EDIFICIO BETHEL				11			11	37
EDIFICIO EL PALMAR K 15			11				11	37
EDIFICIO LOS CORRALES				4			4	13
EDIFICIO LUCELLY				3			3	10
EDIFICIO CAROLINA			7				7	23
EDIFICIO LIBARDO MEJIA				1			1	3
EDIFICIO TORRES DE SAN JOSÉ				10			10	33
CONDOMIO SAN FERNANDO				12			12	40
EDIFICIO GOMEZ GOMEZ				5			5	17
EDIFICIO EL BOHIO			2				2	7
EDIFICIO LOS OLIVOS				4			4	13
EDIFICIO TORRE NISA CENTRO				81			81	271
EDIFICIO TORRE 21				32			32	107
EDIFICIO POPORO				12			12	40

**ESTRATIFICACION SOCIOECONOMICA  
MUNICIPIO DE ARMENIA AÑO 2019  
DEPARTAMENTO ADMINISTRATIVO DE PLANEACIÓN**

NOMBRE DEL BARRIO	Número de Predios ESTRATO 1	Número de Predios ESTRATO 2	Número de Predios ESTRATO 3	Número de Predios ESTRATO 4	Número de Predios ESTRATO 5	Número de Predios ESTRATO 6	TOTAL DE PREDIOS	TOTAL APROXIMADO DE HABITANTES
<b>COMUNA SIETE "EL CAFETERO"</b>								
EDIFICIO EL BOSQUE C21			4				4	13
TORRES YANUBA				32			32	107
CONDominio BOLIVAR K13			14				14	47
CONJUTO RESIDENCIAL SOTAVENTO					18		18	60
GUAYAQUIL ALTO	21	64	33				118	395
CONDominio LA ALDEA			159				159	532
LA FLORIDA	72	24	23	59	7		185	619
MARIA CRISTINA			96	196			292	976
SECTOR PARQUE VALENCIA	3		7				10	33
PATIO BONITO ALTO	20	14	2				36	120
RINCON SANTO	81	25	37				143	478
SAN FERNANDO	1	2	7	22			32	107
EDIFICIO BAHIA PLAZA				70			70	234
SAN NICOLAS	15						15	50
CONDominio TORRES DEL RIO				179			179	599
URIBE	368	7	4				379	1,267
VELEZ	65	1	6				72	241
BUENOS AIRES/BAJO/PLANO	146	97	9	4			256	856
CABAÑA	22	23	129				174	582
PARQUE CAFETERO	23		1	7			31	104
PATIO BONITO	310	147	4				461	1,542
QUINTAS DE LA FLORIDA			15				15	50
<b>NÚMERO APROXIMADO DE PREDIOS</b>	<b>1,161</b>	<b>423</b>	<b>1,060</b>	<b>1,801</b>	<b>58</b>	<b>0</b>	<b>4,503</b>	<b>15,058</b>
<b>NÚMERO APROXIMADO DE HABITANTES</b>	<b>3,882</b>	<b>1,414</b>	<b>3,545</b>	<b>6,022</b>	<b>194</b>	<b>0</b>		

Fuente: Departamento Nacional de Planeación Municipal, Diciembre 2019

ESTRATIFICACIÓN SOCIOECONÓMICA

FICHA BÁSICA MUNICIPAL  
2019

MUNICIPIO DE ARMENIA AÑO 2019 DEPARTAMENTO ADMINISTRATIVO DE PLANEACIÓN								
NOMBRE DEL BARRIO	Número de Predios ESTRATO 1	Número de Predios ESTRATO 2	Número de Predios ESTRATO 3	Número de Predios ESTRATO 4	Número de Predios ESTRATO 5	Número de Predios ESTRATO 6	TOTAL DE PREDIOS	TOTAL APROXIMADO DE HABITANTES
<b>COMUNA OCHO "LIBERTADORES"</b>								
AHITAMARA	1	6	62				69	231
ALTOS DE LA CALLEJA			5				5	17
BALCONES DE ARMENIA				21			21	70
TRIANGULO DEL LIMONAR			12				12	40
CORBONES	195	92	157				444	1,485
EL JUBILEO	320						320	1,070
EL LIMONAR	7	2	459				468	1,565
EDIFICIO MURANO K23				8			8	27
EL PARAISO	8	315	27		2		352	1,177
FRANCISCO JOSE DE CALDAS		1	15				16	54
LA DIVISA		12	84				96	321
LA ESPERANZA	61	32					93	311
LIBERTADORES		43	198				241	806
NUEVO BERLIN		153					153	512
PIAMONTE	20	7					27	90
URBANIZACIÓN CENTENARIO	5	151					156	522
TIGREROS	29	103	26				158	528
URBANIZACIÓN VILLA INGLESA	102	1					103	344
TERRANOVA EL ALBA	123	104					227	759
LAS MERCEDES	3	17	1				21	70
LAS COLINAS CENTRO	5						5	17
URBANIZACION SARA			25				25	84
CONJUNTO RESIDENCIAL MONTESANTO			95				95	318
VILLA SOFIA	93						93	311
ALTOS DEL LIMONAR			12				12	40
<b>NÚMERO APROXIMADO DE PREDIOS</b>	<b>972</b>	<b>1,039</b>	<b>1,178</b>	<b>29</b>	<b>2</b>	<b>0</b>	<b>3,220</b>	<b>10,767</b>
<b>NÚMERO APROXIMADO DE HABITANTES</b>	<b>3,250</b>	<b>3,474</b>	<b>3,939</b>	<b>97</b>	<b>7</b>	<b>0</b>		

Fuente: Departamento Nacional de Planeación Municipal, Diciembre 2019

## ESTRATIFICACIÓN SOCIOECONÓMICA

MUNICIPIO DE ARMENIA AÑO 2019  
DEPARTAMENTO ADMINISTRATIVO DE PLANEACIÓN

NOMBRE DEL BARRIO	Número de Predios ESTRATO	Número de Predios ESTRATO	Número de Predios ESTRATO	Número de Predios ESTRATO	Número de Predios ESTRATO	Número de Predios ESTRATO	TOTAL DE PREDIOS	TOTAL APROXIMADO DE HABITANTES
	1	2	3	4	5	6		
<b>COMUNA NUEVE "FUNDADORES"</b>								
LA ARBOLEDA	201	28	88	99			416	1,391
EDIFICIO ALMIRANTE				13			13	43
EDIFICIO LAS JOTAS				12			12	40
NUEVA GRANADA			18				18	60
EDIFICIO ARAGON				17			17	57
EDIFICIO LAS PALMAS				10			10	33
TORRES DE MARFIL					66		66	221
BALCONES DEL GALAN				10			10	33
ALTOS DE SOTAVENTO					61		61	204
TORRES DE SIERRAVIENTO					29		29	97
EDIFICIO VILLA LUX		10					10	33
EDIFICIO ESCOCIA					4		4	13
URBANIZACIÓN TERRAZA BAMBU			77				77	257
URBANIZACIÓN MURANO				8			8	27
CONJUNTO RESIDENCIAL BULEVAR NISA					332		332	1,110
LOS ALAMOS	29	11	175	51			266	889
GRANADA	157	153	531	19			860	2,876
LA CABAÑA	21	23	190				234	782
GRAN BREтана	11	43					54	181
LAS PALMAS	116	43	32	39			230	769
LAS SESENTA CASAS			42				42	140
MODELO	7	24	154	25			210	702
NIAGARA	44	23	19	1			87	291
CIUDADELA SORRENTO					256		256	856
VIEJA LIBERTAD	96						96	321
YULIMA				462			462	1,545
RINCON DEL YULIMA				60			60	201
QUINTAS DEL YULIMA				19			19	64
PARQUE RESIDENCIAL GRANADA				28			28	94



**ESTRATIFICACIÓN SOCIOECONÓMICA  
MUNICIPIO DE ARMENIA AÑO 2019  
DEPARTAMENTO ADMINISTRATIVO DE PLANEACIÓN**

NOMBRE DEL BARRIO	Número de Predios ESTRATO	Número de Predios ESTRATO	Número de Predios ESTRATO	Número de Predios ESTRATO	Número de Predios ESTRATO	Número de Predios ESTRATO	TOTAL DE PREDIOS	TOTAL APROXIMADO DE HABITANTES
	1	2	3	4	5	6		
<b>COMUNA NUEVE "FUNDADORES"</b>								
<b>GRANADA REAL</b>				89			<b>89</b>	298
<b>EDIFICIO TORRES DEL GRANADA</b>			17				<b>17</b>	57
<b>EDIFICIO ALTOS DE LAS PALMAS</b>			26				<b>26</b>	87
<b>CONJUNTO RESIDENCIAL GUAYACANES</b>			64				<b>64</b>	214
<b>CONJUNTO RESIDENCIAL PALMAS DEL MODELO</b>				17			<b>17</b>	57
<b>CONJUNTO EL REMANSO</b>					15		<b>15</b>	50
<b>NUEVO SOL</b>		12					<b>12</b>	40
<b>NÚMERO APROXIMADO DE PREDIOS</b>	<b>682</b>	<b>370</b>	<b>1,433</b>	<b>979</b>	<b>763</b>	<b>0</b>	<b>4,227</b>	14,135
<b>NÚMERO APROXIMADO DE HABITANTES</b>	<b>2,281</b>	<b>1,237</b>	<b>4,792</b>	<b>3,274</b>	<b>2,551</b>	<b>0</b>		

Fuente: Departamento Nacional de Planeación Municipal, Diciembre 2019

**ESTRATIFICACIÓN SOCIOECONÓMICA  
MUNICIPIO DE ARMENIA AÑO 2019  
DEPARTAMENTO ADMINISTRATIVO DE PLANEACIÓN**

NOMBRE DEL BARRIO	Número de Predios ESTRATO	Número de Predios ESTRATO	Número de Predios ESTRATO	Número de Predios ESTRATO	Número de Predios ESTRATO	Número de Predios ESTRATO	TOTAL DE PREDIOS	TOTAL APROXIMADO DE HABITANTES
	1	2	3	4	5	6		
<b>COMUNA DIEZ "QUIMBAYA"</b>								
<b>EDIFICIO ACUARIUM</b>					9		<b>9</b>	30
<b>PARQUE RESIDENCIAL ORO NEGRO AMANECER</b>				170			<b>170</b>	568
<b>PORTAL DE COCORA</b>				100			<b>100</b>	334
<b>EDIFICIO EL TRIANGULO</b>					12		<b>12</b>	40
<b>KALUA</b>					90		<b>90</b>	301

**ESTRATIFICACIÓN SOCIOECONÓMICA  
MUNICIPIO DE ARMENIA AÑO 2019  
DEPARTAMENTO ADMINISTRATIVO DE PLANEACIÓN**

NOMBRE DEL BARRIO	Número de Predios ESTRATO	Número de Predios ESTRATO	Número de Predios ESTRATO	Número de Predios ESTRATO	Número de Predios ESTRATO	Número de Predios ESTRATO	TOTAL DE PREDIOS	TOTAL APROXIMADO DE HABITANTES
	1	2	3	4	5	6		
<b>COMUNA DIEZ "QUIMBAYA"</b>								
RESERVA DE LA SABANA					128		<b>128</b>	428
MIRADOR DE LOS OCOBOS					168		<b>168</b>	562
NITEROI					154		<b>154</b>	515
BRISAS DE LAURELES					99		<b>99</b>	331
SAN JUAN DE LA LOMA					130		<b>130</b>	435
ATLANTIS					65		<b>65</b>	217
TORRE EPIC					167		<b>167</b>	558
RESERVA DE COCORA					105		<b>105</b>	351
COCORA PARQUE RESIDENCIAL					88		<b>88</b>	294
HOREB					191		<b>191</b>	639
TERRA 11N					78		<b>78</b>	261
EDIFICIO ALAMEDA 22N						12	<b>12</b>	40
EDIFICIO ALAMEDA 21N					9		<b>9</b>	30
TORREBELA					61		<b>61</b>	204
EDIFICIO IBIZA					12		<b>12</b>	40
EDIFICIO PANORAMA 22N					12		<b>12</b>	40
EDIFICIO PANORAMA 21N					11		<b>11</b>	37
EDIFICIO PANORAMIKA					70		<b>70</b>	234
TORRE 100					120		<b>120</b>	401
EDIFICIO MONTECARMELO					78		<b>78</b>	261
EDIFICIO LA RIVERA 38N				12			<b>12</b>	40
EDIFICIO VILLA VALENCIA						17	<b>17</b>	57
C.R QUINTAS DE SAN JULIAN 24N					52		<b>52</b>	174
C.R QUINTAS DE SAN JULIAN 22N					47		<b>47</b>	157
NETANIA					75		<b>75</b>	251
EDIFICIO SANTA HELENA 15N					9		<b>9</b>	30
EDIFICIO OZONO					95		<b>95</b>	318
360 GRADOS					102		<b>102</b>	341
ATIKA					167		<b>167</b>	558
PAPIRO 16N					18		<b>18</b>	60
EDIFICIO OPALO					63		<b>63</b>	211
EDIFICIO EL PORTAL						14	<b>14</b>	47
EDIFICIO EL PORTAL DE LA CASTELLANA 9N					15		<b>15</b>	50

**ESTRATIFICACIÓN SOCIOECONÓMICA  
MUNICIPIO DE ARMENIA AÑO 2019  
DEPARTAMENTO ADMINISTRATIVO DE PLANEACIÓN**

NOMBRE DEL BARRIO	Número de Predios ESTRATO	Número de Predios ESTRATO	Número de Predios ESTRATO	Número de Predios ESTRATO	Número de Predios ESTRATO	Número de Predios ESTRATO	TOTAL DE PREDIOS	TOTAL APROXIMADO DE HABITANTES
	1	2	3	4	5	6		
<b>COMUNA DIEZ "QUIMBAYA"</b>								
EDIFICIO EL SILENCIO 13N						3	3	10
PUERTO MONTT						13	13	43
INTER NORTE				442			442	1,478
EDIFICIO CANA				111			111	371
EDIFICIO LOS ANGELES					9		9	30
EDIFICIO ALAMEDA 22N						12	12	40
EDIFICIO LOS ALMENDROS CALLLE 13N No. 13ª -05					7		7	23
EDIFICIO LOS ALMENDROS CALLE 5N No. 16 – 69					8		8	27
EDIFICIO BACHUE					8		8	27
EDIFICIO BELMONTE				10			10	33
EDIFICIO BONANZA					14		14	47
EDIFICIO CALIFORNIA						6	6	20
EDIFICIO CAMINO REAL						6	6	20
EDIFICIO CAMPO REAL						6	6	20
EDIFICIO LOS CEREZOS					8		8	27
EDIFICIO CONQUISTADOR					7		7	23
URB. LA CASTILLA						14	14	47
EDIFICIO LA SIERRA						10	10	33
EDIFICIO LOS FUNDADORES						19	19	64
EDIFICIO GUIVAL					7		7	23
EDIFICIO GRAN TORINO			10				10	33
EDIFICIO IBIZA					12		12	40
MALLORCA					40		40	134
EDIFICIO LAS MARGARITAS					8		8	27
CONDOMINIO MEDITERRANEO					8		8	27
EDIFICIO PANORAMA					12		12	40
EDIFICIO PIAMONTE						16	16	54
EDIFICIO PRINCESS					14		14	47
CONDOMINIO EL RINCON					37		37	124

**ESTRATIFICACIÓN SOCIOECONÓMICA  
MUNICIPIO DE ARMENIA AÑO 2019  
DEPARTAMENTO ADMINISTRATIVO DE PLANEACIÓN**

NOMBRE DEL BARRIO	Número de Predios ESTRATO	Número de Predios ESTRATO	Número de Predios ESTRATO	Número de Predios ESTRATO	Número de Predios ESTRATO	Número de Predios ESTRATO	TOTAL DE PREDIOS	TOTAL APROXIMADO DE HABITANTES
	1	2	3	4	5	6		
<b>COMUNA DIEZ "QUIMBAYA"</b>								
EDIFICIO SAN CARLOS					18		18	60
EDIFICIO SAN DIEGO						15	15	50
EDIFICIO SAN REMO						12	12	40
EDIFICIO LOS SAMANES					9		9	30
EDIFICIO SAN ROQUE					20		20	67
EDIFICIO SANTA MONICA					12		12	40
EDIFICIO SANTORINI					13		13	43
EDIFICIO ES SAUZALITO					2		2	7
EDIFICIO LA SUIZA						6	6	20
EDIFICIO TORREON						2	2	7
TORRE HORIZONTE					31		31	104
EDIFICIO VILLA DEL ROSARIO					6		6	20
EDIFICIO ABEDULES					12		12	40
POZO BLANCO						8	8	27
EDIFICIO EL VIRREY						23	23	77
EDIFICIO EL ROBLEDAL						18	18	60
EDIFICIO CASA DEL PARQUE					5		5	17
C.R QUINTAS DE SAN JULIAN 24N					52		52	174
C.R QUINTAS DE SAN JULIAN 22N					47		47	157
RINCON DE LA CASTELLANA						17	17	57
EDIFICIO ARANJUEZ					26		26	87
RINCON DE LOS CEDRITOS					8		8	27
EDIFICIO EL TUNAL				12			12	40
BOSQUES DE SAN MIGUEL					10		10	33
EDIFICIO ADRIANA					8		8	27
EDIFICIO EL PALMAR					3		3	10
JARDINES DE VIZCAYA					10		10	33
PLAZUELA DE LAS AMERICAS					18		18	60
EDIFICIO CASTILLEJO						12	12	40
EDIFICIO ATLANTA					12		12	40
RINCON DEL PORTAL						31	31	104
CASCADA DE LA CASTELLANA						8	8	27

**ESTRATIFICACIÓN SOCIOECONÓMICA  
MUNICIPIO DE ARMENIA AÑO 2019  
DEPARTAMENTO ADMINISTRATIVO DE PLANEACIÓN**

NOMBRE DEL BARRIO	Número de Predios ESTRATO	Número de Predios ESTRATO	Número de Predios ESTRATO	Número de Predios ESTRATO	Número de Predios ESTRATO	Número de Predios ESTRATO	TOTAL DE PREDIOS	TOTAL APROXIMADO DE HABITANTES
	1	2	3	4	5	6		
<b>COMUNA DIEZ "QUIMBAYA"</b>								
EDIFICIO MONSERRATE					15		15	50
EDIFICIO XIMENA					7		7	23
EDIFICIO MONTEBELLO						11	11	37
PALMA DEL RIO					9		9	30
EDIFICIO SAN JORGE					17		17	57
EDIFICIO SAN LUCAR					4		4	13
EDIFICIO LA FONTANA						17	17	57
EDIFICIO LA SUIZA II ETAPA					22		22	74
BALCONES DE LA BELLA SUIZA						14	14	47
EDIFICIO ALCATRAZ					13		13	43
EDIFICIO SIERRA GRANDE					10		10	33
TORRE CASTELLANA						21	21	70
EDIFICIO SIERRA MAR					11		11	37
PORTAL DE LA CASTELLANA					15		15	50
EDIFICIO LOS NEVADOS						8	8	27
EDIFICIO SAN FERNANDO						12	12	40
EDIFICIO CONCORD					17		17	57
EDIFICIO SAN LORENZO						6	6	20
TORRE ALHAMBRA					20		20	67
EDIFICIO GUADALUPE					10		10	33
EDIFICIO PORTOBELO						14	14	47
EDIFICIO CATALUÑA				3			3	10
EDIFICIO MARANATHA						10	10	33
EDIFICIO TORRES DE ZARAGOZA					53		53	177
TORRE VERSALLES						18	18	60
EDIFICIO TERRANOVA					5		5	17
TORRES DE ALTAMIRA					58		58	194
EDIFICIO PRAGA				4			4	13
EDIFICIO ROMANZA					7		7	23
EDIFICIO MADRIGALES					22		22	74
EDIFICIO EL SADDAY					9		9	30
EDIFICIO BARICHARA					27		27	90

**ESTRATIFICACIÓN SOCIOECONÓMICA  
MUNICIPIO DE ARMENIA AÑO 2019  
DEPARTAMENTO ADMINISTRATIVO DE PLANEACIÓN**

NOMBRE DEL BARRIO	Número de Predios ESTRATO	Número de Predios ESTRATO	Número de Predios ESTRATO	Número de Predios ESTRATO	Número de Predios ESTRATO	Número de Predios ESTRATO	TOTAL DE PREDIOS	TOTAL APROXIMADO DE HABITANTES
	1	2	3	4	5	6		
<b>COMUNA DIEZ "QUIMBAYA"</b>								
EDIFICIO MANGLARES					12		12	40
TORRES DE SAN JULIAN					61		61	204
EDIFICIO TARRAGONA					13		13	43
TORRE BLANCA						6	6	20
TORRE ALICANTE						14	14	47
EDIFICIO LOS MADRIGALES					17		17	57
EDIFICIO PUERTOMONTT						13	13	43
EDIFICIO EL BOSQUE						50	50	167
EDIFCIO LA COLINA						16	16	54
EDIFICIO SANTILLANA					8		8	27
EDIFICIO FARALLONES					5		5	17
EDIFICIO TIVOLI					8		8	27
TORRES DE LAURELES					140		140	468
EDIFICIO LORENZETTY					7		7	23
EDIFICIO ALTOS DEL BOSQUE					39		39	130
TORRE SAN ESTEBAN					16		16	54
EDIFICIO MILAN					6		6	20
BALEARES					31		31	104
NETANIA					109		109	364
RINCON DEL RETIRO					127		127	425
EDIFICIO SANTA BARBARA					11		11	37
EDIFICIO KIRIOS					8		8	27
EDIFICIO OLIVARES						8	8	27
EDIFICIO CASTILLETE						9	9	30
EDIFICIO BONAIRE					10		10	33
EDIFICIO MONTICHELO						14	14	47
EDIFICIO ONIX					8		8	27
EDIFICIO MADELEINE					9		9	30
BARLOVENTO					14		14	47
ALPES DE LA SUIZA						8	8	27
EDIFICIO LA CORUÑA					12		12	40
EDIFICIO SANTA MARGARITA					14		14	47



**ESTRATIFICACIÓN SOCIOECONÓMICA  
MUNICIPIO DE ARMENIA AÑO 2019  
DEPARTAMENTO ADMINISTRATIVO DE PLANEACIÓN**

NOMBRE DEL BARRIO	Número de Predios ESTRATO	Número de Predios ESTRATO	Número de Predios ESTRATO	Número de Predios ESTRATO	Número de Predios ESTRATO	Número de Predios ESTRATO	TOTAL DE PREDIOS	TOTAL APROXIMADO DE HABITANTES
	1	2	3	4	5	6		
<b>COMUNA DIEZ "QUIMBAYA"</b>								
EDIFICIO CLAUDIA MILENA					8		8	27
EDIFICIO PICASSO					6		6	20
PALMARES DE SAN MARTIN					15		15	50
EDIFICIO LA FOGATA					8		8	27
EDIFICIO GENESIS					14		14	47
EDIFICIO BOLIVAR				8			8	27
EDIFICIO TAYRONA				3			3	10
EDIFICIO SAN JACINTO					8		8	27
EDIFICIO QUINTAS DE PALERMO				23			23	77
CONJUNTO NAVACERRA						18	18	60
EDIFICIO SAN PEDRO					5		5	17
EDIFICIO LA ALAMEDA 21N					9		9	30
EDIFICIO ARANDALES						16	16	54
VILLAS DE PALERMO				30			30	100
EDIFICIO TEQUENDAMA						4	4	13
PORTAL DE SAN JUAN					9		9	30
EDIFICIO TOSCANA					7		7	23
EDIFICIO SCALA						7	7	23
EDIFICIO GINEBRA					8		8	27
HACIENDA PALMACERA					40		40	134
LA FLORESTA						7	7	23
CASTELLON					115		115	385
EDIFICIO GEMINIS					40		40	134
TEJARES DEL PARQUE						34	34	114
EDIFICIO TOLEDO						6	6	20
EDIFICIO LOS CERROS					6		6	20
EDEN DE LA VICTORIA				65			65	217
EDIFICIO MONTEVERDE					16		16	54
EDIFICIO SAMANES 22N					9		9	30
RIALTO					8		8	27
EDIFICIO BARCAROLA					8		8	27

**ESTRATIFICACIÓN SOCIOECONÓMICA  
MUNICIPIO DE ARMENIA AÑO 2019  
DEPARTAMENTO ADMINISTRATIVO DE PLANEACIÓN**

NOMBRE DEL BARRIO	Número de Predios ESTRATO	Número de Predios ESTRATO	Número de Predios ESTRATO	Número de Predios ESTRATO	Número de Predios ESTRATO	Número de Predios ESTRATO	TOTAL DE PREDIOS	TOTAL APROXIMADO DE HABITANTES
	1	2	3	4	5	6		
<b>COMUNA DIEZ "QUIMBAYA"</b>								
ALTOS DEL OLIVAR					29		29	97
TOLEDO CAMPESTRE				75			75	251
C.R LA RIOJA					20		20	67
C.R PALMAS DE LA CALLEJA						19	19	64
CR.PALMA REAL				51			51	171
ALTOS DE LA SIERRA					7		7	23
EDIFICIO MONTEMADERO						17	17	57
EDIFICIO ZEPHIA						13	13	43
EDIFICIO BETHESDA					7		7	23
EDIFICIO IPANEMA					5		5	17
C.R SALAMANCA					69		69	231
C.R RESERVA DE TOLEDO				21			21	70
C.R QUINTAS DE SAN SEBASTIAN					39		39	130
C.R SAN JERONIMO CAMPESTRE				21			21	70
EDIFICIO GLORIA						4	4	13
C.R COLINA CAMPESTRE						68	68	227
C.R RINCON DE LA SAMARIA					54		54	181
EDIFICIO SOLARIS					30		30	100
CONDOMINIO GERMANIA				59			59	197
C.R CIUDAD REAL					72		72	241
C.R ALCALA					61		61	204
CONDOMINIO LOS ANGELES				48			48	161
CONDOMINIO LOS ALPES					36		36	120
EDIFICIO VENECIA					5		5	17
C.R IBERICA					106		106	354
EDIFICIO PUERTA DE SION					4		4	13
EDIFICIO OBELISCO						30	30	100
EDIFICIO OASIS					53		53	177
QUINTAS DE LA CASTELLANA				33			33	110
EDIFICIO MURANO C119N					8		8	27
EDIFICIO PUERTA DEL SOL					17		17	57

**ESTRATIFICACIÓN SOCIOECONÓMICA  
MUNICIPIO DE ARMENIA AÑO 2019  
DEPARTAMENTO ADMINISTRATIVO DE PLANEACIÓN**

NOMBRE DEL BARRIO	Número de Predios ESTRATO	Número de Predios ESTRATO	Número de Predios ESTRATO	Número de Predios ESTRATO	Número de Predios ESTRATO	Número de Predios ESTRATO	TOTAL DE PREDIOS	TOTAL APROXIMADO DE HABITANTES
	1	2	3	4	5	6		
<b>COMUNA DIEZ "QUIMBAYA"</b>								
EDIFICIO ANDREA					5		5	17
C.R PALMAS DE GALICIA					3		3	10
CR. BOSQUES DE SAN JUAN						16	16	54
EDIFICIO LA RIVERA				12			12	40
EDIFICIO PARAISO DE LOS ANGELES					13		13	43
EDIFICIO BADAJOZ					200		200	669
EDIFICIO SOHO					7		7	23
RESERVA DE LA CAMPIÑA						18	18	60
CERROS DEL CASTILLO					5		5	17
QUINTAS DE SAN MIGUEL					33		33	110
EDIFICIO METROLOFT					32		32	107
P.R SANTA CATALINA				86			86	288
EDIFICIO BOREAL				144			144	482
EDIFICIO MARIA JOSE					14		14	47
P.R COCORA					219		219	732
RESERVA DEL PARQUE					12		12	40
EDIFICIO M Y L						2	2	7
TORRE ALMERIA					55		55	184
SENDEROS DE ACAYA				25			25	84
CONJUNTO RESIDENCIAL NAPOLES					6		6	20
EDIFICIO JULIETA					2		2	7
C.R GETSEMANI					44		44	147
EDIFICIO SARRA SUIZA					24		24	80
EDIFICIO PUERTA DE AGUA					46		46	154
EDIFICIO EL PORVENIR					5		5	17
EDIFICIO PALMA DE CERA					48		48	161
C.R TORRE VERDE					168		168	562
EDIFICIO TORRE DEL PARQUE						33	33	110
EDIFICIO PROVENZA					39		39	130
C.R LOS GERANIOS				61			61	204
EDIFICIO TORREYANA					10		10	33
EDIFICIO EL MIRADOR					45		45	150

**ESTRATIFICACIÓN SOCIOECONÓMICA  
MUNICIPIO DE ARMENIA AÑO 2019  
DEPARTAMENTO ADMINISTRATIVO DE PLANEACIÓN**

NOMBRE DEL BARRIO	Número de Predios ESTRATO	Número de Predios ESTRATO	Número de Predios ESTRATO	Número de Predios ESTRATO	Número de Predios ESTRATO	Número de Predios ESTRATO	TOTAL DE PREDIOS	TOTAL APROXIMADO DE HABITANTES
	1	2	3	4	5	6		
<b>COMUNA DIEZ "QUIMBAYA"</b>								
EDIFICIO CANÁ				114			114	381
EDIFICIO OZONO					83		83	278
EDIFICIO SIENA					99		99	331
EDIFICIO TORRE CRISTAL					66		66	221
CONDOMINIO LOS PROFESIONALES					8		8	27
EDIFICIO EL REMANSO						10	10	33
EDIFICIO LOS CIRUELOS					5		5	17
C.R PORTAL DE ALAMEDA				188			188	629
EDIFICIO ZARA					53		53	177
ALCALZAR				18	50		68	227
EDIFICIO LOS ALCAZARES					11		11	37
URB. ALCAZAR					12		12	40
ALCAZAR DEL PARQUE					15		15	50
EDIFICIO LOS FUNDADORES					19		19	64
CONJUNTO RESIDENCIAL BOSQUES DE PALERMO					353		353	1,180
CONJUNTO RESIDENCIAL BOSQUES DE SAN MARTIN				85			85	284
CONJUNTO RESIDENCIAL CASA LOMA				22			22	74
CONJUNTO RESIDENCIAL LOMA LINDA				21			21	70
CONJUNTO RESIDENCIAL COINCA				57			57	191
EL NOGAL				45	15	23	83	278
FUNDADORES					8		8	27
GALAN				91			91	304
CR. JOSE ANTONIO GALAN				78			78	261
CONJUNTO RESIDENCIAL LA ABADIA				25			25	84
URBANIZACIÓN LA AURORA					95		95	318
LA CAMPINA						27	27	90
CONJUNTO RESIDENCIAL PORTAL DE LA COLONIA					13		13	43
LA LORENA				14	15		29	97

**ESTRATIFICACIÓN SOCIOECONÓMICA  
MUNICIPIO DE ARMENIA AÑO 2019  
DEPARTAMENTO ADMINISTRATIVO DE PLANEACIÓN**

NOMBRE DEL BARRIO	Número de Predios ESTRATO 1	Número de Predios ESTRATO 2	Número de Predios ESTRATO 3	Número de Predios ESTRATO 4	Número de Predios ESTRATO 5	Número de Predios ESTRATO 6	TOTAL DE PREDIOS	TOTAL APROXIMADO DE HABITANTES
<b>COMUNA DIEZ "QUIMBAYA"</b>								
URBANIZACIÓN LA MARIELA	528						528	1,766
LAURELES				3	37	3	43	144
CONJUNTO RESIDENCIAL LOS ANDES					54		54	181
ASENTAMIENTO LOS FUNDADORES	1						1	3
LOS PROFESIONALES					47		47	157
PALMARES DE ALAMEDA				45			45	150
MERCEDES DEL NORTE			297	9			306	1,023
NUEVA CECILIA				1	55		56	187
PROVIDENCIA			2		75		77	257
PROVITEC				401			401	1,341
SALVADOR ALLENDE	301						301	1,007
CONJUNTO RESIDENCIAL SANTILLANA DEL MAR					54		54	181
ASTURIAS				52			52	174
CASTELAMAR					61		61	204
LA CASTELLANA					2	36	38	127
PUERTO RICO	12						12	40
SAN SIMON					47		47	157
LA PASTORITA				44			44	147
LOS SAUCES					6		6	20
URBANIZACIÓN LOS TULIPANES						56	56	187
PARQUE RESIDENCIAL LAS VERANERAS					30		30	100
LAS LOMAS						8	8	27
CONJUNTO RESIDENCIAL TORRES DEL ALCAZAR					127		127	425
CONJUNTO RESIDENCIAL TORRES DE MARFÍL					48		48	161
CONJUNTO RESIDENCIAL RINCÓN DE LA SAMARIA					54		54	181
CONJUNTO RESIDENCIAL RINCÓN DE ANDALUCIA					70		70	234
CONJUNTO RESIDENCIAL PLAZOLETA ANDINA					50		50	167
CONJUNTO RESIDENCIAL PASADENA					60		60	201

**ESTRATIFICACIÓN SOCIOECONÓMICA  
MUNICIPIO DE ARMENIA AÑO 2019  
DEPARTAMENTO ADMINISTRATIVO DE PLANEACIÓN**

NOMBRE DEL BARRIO	Número de Predios ESTRATO	Número de Predios ESTRATO	Número de Predios ESTRATO	Número de Predios ESTRATO	Número de Predios ESTRATO	Número de Predios ESTRATO	TOTAL DE PREDIOS	TOTAL APROXIMADO DE HABITANTES
	1	2	3	4	5	6		
<b>COMUNA DIEZ "QUIMBAYA"</b>								
COUNTRY								
CONJUNTO RESIDENCIAL LA ESTANCIA					60		60	201
CONJUNTO RESIDENCIAL LA ALQUERIA					73		73	244
CONJUNTO RESIDENCIAL JARDIN DE LAS MERCEDES				72			72	241
CONJUNTO RESIDENCIAL EL RETIRO					227		227	759
CONJUNTO RESIDENCIAL BULEVAR DEL COLISEO					100		100	334
CONJUNTO RESIDENCIAL ALEJANDRIA				54			54	181
CONJUNTO MULTIFAMILIAR PROVIDENCIA					134		134	448
CONJUNTO CERRADO CAMINOS DE SAN LORENZO					30		30	100
CONDominio LA HACIENDA						23	23	77
CONDominio EL MOLINO					18		18	60
CONDominio CAMINOS DE CALAY				56			56	187
CIUDELA QUIMBAYA				72			72	241
BLOQUES PALMAS DE SORRETO					61		61	204
NAVARRA				64			64	214
LOS ANDES					54		54	181
LA COLONIA					13		13	43
GALICIA				56			56	187
RESERVAS DE LA PASTORITA				35			35	117
QUINTAS DE LA PASTORITA				28			28	94
BOSQUES DE VIENA 32N				41			41	137
BOSQUES DE CATALUÑA				92			92	308
CASALOMA					22		22	74
CASTELA MAR					61		61	204
LOS CEDROS				169			169	565
METROLOFT					32		32	107
PALMAS DE CORINTIA					31		31	104
QUINTAS DE LA FLORESTA					8		8	27
SANTA CLARA					50		50	167
LA CANDELARIA 19N					22		22	74



ESTRATIFICACIÓN SOCIOECONÓMICA MUNICIPIO DE ARMENIA AÑO 2019 DEPARTAMENTO ADMINISTRATIVO DE PLANEACIÓN								
NOMBRE DEL BARRIO	Número de Predios ESTRATO 1	Número de Predios ESTRATO 2	Número de Predios ESTRATO 3	Número de Predios ESTRATO 4	Número de Predios ESTRATO 5	Número de Predios ESTRATO 6	TOTAL DE PREDIOS	TOTAL APROXIMADO DE HABITANTES
<b>COMUNA DIEZ "QUIMBAYA"</b>								
BOSQUES DE SAN JUAN						21	21	70
EDIFICIO LOS GERANIOS					6		6	20
PARQUE RESIDENCIAL PAPIRO 25N					92		92	308
PARQUE RESIDENCIAL OCOBOS				62			62	207
LAS RAMBLAS					134		134	448
PUERTA DE AG.					1		1	3
<b>NÚMERO APROXIMADO DE PREDIOS</b>	<b>842</b>	<b>0</b>	<b>309</b>	<b>3,743</b>	<b>9,098</b>	<b>1,069</b>	<b>15061</b>	<b>50,363</b>
<b>NÚMERO APROXIMADO DE HABITANTES</b>	<b>2,816</b>	<b>0</b>	<b>1,033</b>	<b>12,516</b>	<b>30,423</b>	<b>3,575</b>		

Fuente: Departamento Nacional de Planeación Municipal, Diciembre 2019

ESTRATIFICACIÓN SOCIOECONÓMICA MUNICIPIO DE ARMENIA AÑO 2019 DEPARTAMENTO ADMINISTRATIVO DE PLANEACIÓN							
NOMBRE DEL BARRIO	Número de Predios ESTRATO 1	Número de Predios ESTRATO 2	Número de Predios ESTRATO 3	Número de Predios ESTRATO 4	Número de Predios ESTRATO 5	Número de Predios ESTRATO 6	TOTAL DE PREDIOS
PREDIOS URBANOS	18,014	21,611	22,773	7,471	10,330	1,069	81,268
CORREGIMIENTO EL CAIMO	8	67	6	54	33	0	168
SECTOR RURAL	117	197	222	184	136	139	995

Fuente: Departamento Nacional de Planeación Municipal, Diciembre 2019

TOTAL MUNICIPIO DE ARMENIA								
TOTAL NÚMERO DE PREDIOS	18,139	21,875	23,001	7,709	10,499	1,208	82,431	POBLACIÓN URBANA y RURAL
NÚMERO APROXIMADO DE HABITANTES	60,655	73,148	76,913	25,778	35,108	4,039		

Fuente: Departamento Administrativo de Planeación Municipal 2019 – Área de Estratificación

## 1.2 DIVISIÓN TERRITORIAL – ÁREA RURAL

VEREDAS	VIVIENDAS RURALES
AGUACATAL	12
CRISTALES	32
EL CAIMO	203
EL EDÉN	130
EL RHIN	43
GOLCONDA	15
LA INDIA	47
LA PATRIA	21
LA REVANCHA	28
MARMATO	85
EL MESON	18
MESOPOTAMIA	33
MURILLO	118
PANTANILLO	59
PUERTO ESPEJO	85
SAN PEDRO	42
SANTA ANA	69
ZULEIBAR	34
<b>Total Veredas: 18</b>	<b>Total Viviendas Rurales: 1074</b>

Fuente: Departamento Administrativo de Planeación Municipal, 2019

## 1.3 DATOS GENERALES DEL MUNICIPIO

FUNDADOR(ES)	AÑO DE FUNDACIÓN	AÑO DE CREACIÓN
Jesús María Ocampo Alejandro Suárez Jesús María Suárez	1889	1903

Fuente: Departamento Administrativo de Planeación Municipal, 2019

## 1.4 LÍMITES GENERALES

PUNTOS CARDINALES	MUNICIPIOS	LONGITUD (Kms)
Por el Norte	Circasia, y parte de Montenegro.	12
Por el Sur	Río Quindío y parte del Municipio de Calarcá.	6
Por el Oriente	Salento, Río Quindío y parte de Calarcá.	24
Por el Occidente	La Tebaida y parte de Montenegro	17

Fuente: Departamento Administrativo de Planeación Municipal, 2019

### 1.3 DATOS GENERALES DEL MUNICIPIO

FUNDADOR(ES)	AÑO DE FUNDACIÓN	AÑO DE CREACIÓN
Jesús María Ocampo Alejandro Suárez Jesús María Suárez	1889	1903

Fuente: Departamento Administrativo de Planeación Municipal, 2019

### 1.6 SUPERFICIE (KMS. CUADRADOS)

AREA TOTAL	AREA URBANA	AREA RURAL
12.234,65 Ha	3.204,36 Ha	9.030.29 Ha

Fuente: Departamento Administrativo de Planeación Municipal, 2019

### 1.7 ALTURAS PRINCIPALES (MONTAÑAS, NEVADOS, PICOS)

NOMBRE DE LAS ALTURAS	VEREDA	ALTURA SOBRE EL NIVEL DEL MAR
Mayor altura en los límites de Salento	Vereda Mesopotamia – Vereda San Juan	1.483 metros
Menor Altura en los límites de la Tebaida	Vereda Caimo – Vereda Pisa Mal	1.483 metros

Fuente: CRQ , 2019

### 1.5 LOCALIZACIÓN GEOGRÁFICA, TEMPERATURA Y DISTANCIA DE LA CAPITAL

LATITUD NORTE		LONGITUD OESTE		
4°32 minutos	75° 41 minutos	1.483 metros	20° C	296

Fuente: Departamento Administrativo de Planeación Municipal, 2019

## 1.8 OTROS ACCIDENTES GEOGRÁFICOS. (CAÑONES, HONDONADAS)

UBICACIÓN	
VEREDA	TIPO DE ACCIDENTE
Limite Armenia – Salento / Chaguala – Urbano / Vereda El Caimo	Cañón del Río Quindío
	54 quebradas urbanas que transcurren por igual número de cañadas
Fuente: CRQ 2019	

## 1.9 RECURSOS HÍDRICOS: (RÍOS, LAGOS, QUEBRADAS) AÑO 2019

**Nota:** La determinación del grado de contaminación de los cuerpos hídricos referidos en la siguiente tabla se realiza con base en el Índice de calidad del agua metodología IDEAM de cinco parámetros, metodología que, dependiendo del valor que tome el referido índice, califica el estado de la calidad de la corriente hídrica en el punto de monitoreo entre *BUENA*, *ACEPTABLE*, *REGULAR*, *MALA* Y *MUY MALA*. Así pues, el estado de contaminación denominado como *ALTO* en el cuadro se asocia a mediciones del ICA IDEAM con calificación de la calidad del Agua *MUY MALA*, *MALA* Y *REGULAR*; el estado de contaminación denominado como *MEDIO* en el cuadro se asocia a mediciones del ICA IDEAM con calificación de la calidad del Agua *ACEPTABLE* y el estado de contaminación denominado como *BAJO* en el cuadro se asocia a mediciones del ICA con calificación de la calidad del Agua *BUENA*.

ESTADO DE CONTAMINACIÓN		NOMBRE
Alta, Media, Baja	Ext. Recorrida Km	
Alto	Punto de monitoreo Parque de la vida	<b>Quebrada La Florida</b> , a la altura del puente parque de la vida (ICA IDEAM REGULAR)
Alto	Punto de monitoreo Altura intersección Cll 10 con Carrera 6	<b>Quebrada La Florida</b> , Altura intersección Cll 10 con Carrera 6 (Puente, ICA IDEAM REGULAR)
Alto	Punto de monitoreo, Antes de confluencia con Río Quindío	<b>Quebrada La Florida</b> , Antes de confluencia con Río Quindío (ICA IDEAM REGULAR)
Alto	Punto de monitoreo, Sector puente peatonal CC San Sur	Quebrada Cristales, Sector puente peatonal CC San Sur (ICA IDEAM MALA)
Alto	Punto de monitoreo, Después del casco urbano de Armenia	Quebrada Cristales, Después del casco urbano de Armenia (ICA IDEAM MALA)
Alto	Punto de monitoreo, Vereda El Rhin	Quebrada Cristales, Vereda El Rhin, (ICA IDEAM REGULAR)
Alto	Punto de monitoreo, Sobre la vía El Caimo Sector Campestre	Quebrada Cristales, Sobre la vía El Caimo Sector Campestre (ICA IDEAM REGULAR)
Medio	Punto de monitoreo, Antes de confluencia con Quebrada Los Angeles	Quebrada Cristales, Antes de confluencia con Quebrada Los Angeles (ICA IDEAM ACEPTABLE)
Medio	Punto de monitoreo, Salida Casco Urbano	Quebrada Santa Rita, Salida Casco Urbano (ICA IDEAM ACEPTABLE)
Alto	Punto de monitoreo, Aguas abajo de la descarga de PTAR La Marina	Quebrada Santa Rita, Aguas abajo de la descarga de PTAR La Marina (ICA IDEAM MALA)
Medio	Punto de monitoreo, Antes de Confluencia con el Río Espejo	Quebrada Santa Rita, Antes de Confluencia con el Río Espejo (ICA IDEAM ACEPTABLE)

ESTADO DE CONTAMINACIÓN		NOMBRE
Alta, Media, Baja	Ext. Recorrida Km	
Alto	Punto de monitoreo, Antes de confluencia con la Quebrada Santa Rita	Quebrada Las Delicias, Antes de confluencia con la Quebrada Santa Rita (ICA IDEAM MALA)
Alto	Punto de monitoreo, Antes de Confluencia con el Río Espejo	Quebrada Las Camelias, Antes de Confluencia con el Río Espejo (ICA IDEAM MALA)
Medio	Punto de monitoreo, Altura Inicio Colector	Quebrada Zanjón Hondo, Altura Inicio Colector (ICA IDEAM ACEPTABLE)
Alto	Punto de monitoreo, Puente Antes del barrio Los Almendros	Quebrada Zanjón Hondo, Puente Antes del barrio Los Almendros (ICA IDEAM MALO)
Alto	Punto de monitoreo, Antes Confluencia con la Quebrada Hojas Ancha	Quebrada Zanjón Hondo, Antes Confluencia con la Quebrada Hojas Anchas (ICA IDEAM MALO)
Alto	Punto de monitoreo, Intersección puente ingreso al 7 de Agosto	Quebrada Armenia, Intersección puente ingreso al 7 de Agosto (ICA IDEAM MALO)
Alto	Punto de monitoreo, En la intersección con la Av. Los Camellos	Quebrada Armenia, En la intersección con la Av. Los Camellos (ICA IDEAM MALO)
Medio	Punto de monitoreo, Antes de ingreso casco urbano de Armenia	Quebrada Hojas Anchas, Antes de ingreso casco urbano de Armenia (ICA IDEAM ACEPTABLE)
Alto	Punto de monitoreo, Altura del puente Hojas Anchas	Quebrada Hojas Anchas, Altura del puente Hojas Anchas (ICA IDEAM REGULAR)
Medio	Punto de monitoreo, Altura del Barrio Mercedes del Norte	Quebrada Hojas Anchas, Altura del Barrio Mercedes del Norte (ICA IDEAM ACEPTABLE)
Alto	Punto de monitoreo, Antes confluencia con la Quebrada Hojas Anchas	Quebrada Santa Helena, Antes confluencia con la Quebrada Hojas Anchas (ICA IDEAM MALO)
Medio	Punto de monitoreo, Antes de confluencia con Quebrada Hojas Anchas	Quebrada El Paujil, Antes de confluencia con Quebrada Hojas Anchas (ICA IDEAM ACEPTABLE)
Alto	Punto de monitoreo, Antes de confluencia con la Quebrada La Orlanda	Quebrada Los Quindos, Antes de confluencia con la Quebrada La Orlanda (ICA IDEAM MALO)
Medio	Punto de monitoreo, Antes de confluencia con la Quebrada Los Quindos	Quebrada La Orlanda, Antes de confluencia con la Quebrada Los Quindos (ICA IDEAM ACEPTABLE)
Alto	Punto de monitoreo, En el puente de entrada al barrio Terranova	Quebrada La Esperanza, En el puente de entrada al barrio Terranova, (ICA IDEAM MALO)
Alto	Punto de monitoreo, Antes de confluencia con el Río Quindío	Quebrada San Nicolas, Antes de confluencia con el Río Quindío (ICA IDEAM MALO)
Alto	Punto de monitoreo, Antes de confluencia con Quebrada Hojas Anchas	Quebrada Laureles, Antes de confluencia con Quebrada Hojas Anchas (ICA IDEAM REGULAR)
Alto	Punto de monitoreo, Puente avenida los camellos	Quebrada Yeguas, Puente avenida los camellos (ICA IDEAM MALO)
Alto	Punto de monitoreo, Antes de confluencia con la Quebrada Yeguas	Quebrada Zuldemaida, Antes de confluencia con la Quebrada Yeguas (ICA IDEAM MALO)
Alto	Punto de monitoreo, Antes de confluencia con la Quebrada Providencia	Quebrada Aldana, Antes de confluencia con la Quebrada Providencia (ICA IDEAM REGULAR)
Alto	Punto de monitoreo, Antes Confluencia Quebrada La Aldana.	Quebrada Providencia, Antes Confluencia Quebrada La Aldana. (ICA IDEAM MALO)
Alto	Punto de monitoreo, En la vía que conduce a la institución nuestra señora de belén	Quebrada Yeguas, En la vía que conduce a la institución nuestra señora de belén (ICA IDEAM MALO)
Alto	Punto de monitoreo, Después casco urbano de Armenia	Quebrada Yeguas, Después casco urbano de Armenia (ICA IDEAM MALO)

ESTADO DE CONTAMINACIÓN		NOMBRE
Alta, Media, Baja	Ext. Recorrida Km	
Alto	Punto de monitoreo, Antes de su confluencia con la Quebrada Armenia	Quebrada Cristalina, Antes de su confluencia con la Quebrada Armenia (ICA IDEAM REGULAR)
Alto	Punto de monitoreo, Antes de la confluencia con la Quebrada Armenia	Quebrada La Clarita, Antes de la confluencia con la Quebrada Armenia (ICA IDEAM MALO)
Alto	Punto de monitoreo, Puente de la avenida los camellos	Quebrada La Clarita, Puente de la avenida los camellos (ICA IDEAM MALO)
Alto	Punto de monitoreo, Antes de la confluencia con la Quebrada Hojas Anchas	Quebrada La Aldana, Antes de la confluencia con la Quebrada Hojas Anchas (ICA IDEAM MALO)
Alto	Punto de monitoreo, Barrio Modelo	Quebrada Santa Helena, Barrio Modelo (ICA IDEAM MALO)
Bajo	Punto de monitoreo, Estación de bombeo EPA	Río Quindío, Estación de bombeo EPA (ICA IDEAM BUENA)
Alto	Punto de monitoreo, En la intersección que conduce al barrio Villa Liliana	Quebrada San José, En la intersección que conduce al barrio Villa Liliana (ICA IDEAM MALO)
Alto	Punto de monitoreo, Casco urbano de Armenia	Quebrada Armenia, Después de su paso Casco urbano de Armenia (ICA IDEAM REGULAR)
Alto	Punto de monitoreo, Antes de su confluencia con la Quebrada Armenia	Quebrada Mercar, Antes de su confluencia con la Quebrada Armenia (ICA IDEAM REGULAR)
Medio	Punto de monitoreo, Antes de la bocatoma de La Tebaida	Río Quindío, Antes de la bocatoma de La Tebaida (ICA IDEAM ACEPTABLE)
Alto	Punto de monitoreo, Antes de Confluencia con el Río Espejo	Quebrada Armenia, Antes de Confluencia con el Río Espejo (ICA IDEAM REGULAR)
Alto	Punto de monitoreo, En el puente de Río Espejo vía Armenia-Montenegro después del puesto de control de Policía en la Vereda Pantanillo	Río Espejo, En el puente de Río Espejo vía Armenia-Montenegro después del puesto de control de Policía en la Vereda Pantanillo (ICA IDEAM REGULAR)
Alto	Punto de monitoreo, Aguas abajo del puente después de la confluencia con Quebrada San Nicolás	Río Quindío, Aguas abajo del puente después de la confluencia con Quebrada San Nicolás (ICA IDEAM REGULAR)
Alto	Punto de monitoreo, En el puente de la Av. Los Camellos	Quebrada Zuldemaida, En el puente de la Av. Los Camellos (ICA IDEAM MALA)
Medio	Punto de monitoreo, Antes de la confluencia con la Quebrada Zanjón Hondo	Quebrada Hojas Anchas, Antes de la confluencia con la Quebrada Zanjón Hondo (ICA IDEAM ACEPTABLE)
Alto	Punto de monitoreo, En la intersección con la Av. Los Camellos	Quebrada San José, En la intersección con la Av. Los Camellos (ICA IDEAM MALA)

Fuente: RED DE MONITOREO FUENTES HÍDRICAS CRQ 2019

### 1.10 DIVISIÓN ECLESIAÍSTICA.

NO. DE IGLESIAS Y/O PARROQUIAS DEL MUNICIPIO DE ARMENIA	NO. DE IGLESIAS Y/O PARROQUIAS DEL MUNICIPIO DE ARMENIA
Parroquia Catedral la Inmaculada Concepción	Parroquia San Francisco de Asís



Parroquia del Espíritu Santo	Parroquia San José Obrero
Cuasi Parroquia Juan Pablo II	Parroquia San Juan Bosco
Parroquia la Sagrada Familia	Cuasi Parroquia San Juan María Vianney
Parroquia de los Santos Apóstoles	Cuasi Parroquia San Marcelino Champagnat
Parroquia María Auxiliadora	Parroquia San Miguel Arcángel
Parroquia Nuestra Señora de Belén	Parroquia San Vicente de Paúl
Parroquia Nuestra Señora de Chiquinquirá	Parroquia Santuario Nuestra Señora de la Medalla Milagrosa
Parroquia Nuestra Señora de la Anunciación	Parroquia Santa Ana
Parroquia Nuestra Señora de la Paz	Parroquia Santa Rita de Casia
Parroquia Nuestra Señora del Café	Parroquia Santísima Trinidad
Parroquia Nuestra Señora del Carmen	Parroquia Santuario Sagrado Corazón de Jesús
Parroquia Nuestra Señora la Milagrosa	Total: 27 parroquias
Parroquia Personal Universitaria de Pentecostés	
Parroquia San Alfonso María de Ligorio	

Fuente: Diócesis de Armenia, 2019

### 1.11 DIVISIÓN JUDICIAL AÑO 2019

Juzgado de Circuito					Juzgados Municipales			Comisaría de Familia
Civiles	Penales	Familia	Laborales	Administrativo	Civiles	Penales	Promiscuos	
3	8	4	4	6	9	11	0	

Fuente: Archivo actualizado de Carrera Judicial – Mapa Judicial del Distrito Judicial de Armenia.

# FICHA BÁSICA MUNICIPAL 2019

## Demografía



**ES PA  
TODAS**  
Alcaldía de Armenia

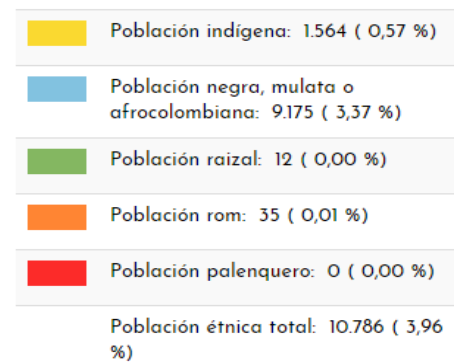
PROYECCIÓN POBLACIÓN DEL MUNICIPIO DE ARMENIA AÑO 2019 Grupos Etáreos y Género				
NÚMERO DE HABITANTES 2019	CABECERA: 292.273	RURAL: 7.921	300.194 DANE	
GRUPOS DE EDAD	TOTAL	HOMBRES	MUJERES	
RANGOS DE EDAD	0-4	17.047	8.698	8.349
	5-9	16.876	8.620	8.256
	10-14	18.238	9.289	8.949
	15-19	21.764	10.985	10.779
	20-24	24.293	12.024	12.269
	25-29	23.787	11.579	12.208
	30-34	21.677	10.442	11.235
	35-39	21.572	10.266	11.306
	40-44	19.288	9.018	10.270
	45-49	18.732	8.494	10.238
	50-54	20.109	8.924	11.185
	55-59	19.637	8.583	11.054
	60-64	17.502	7.586	9.916
	65-69	13.989	6.087	7.902
	70-74	10.339	4.510	5.829
	75-79	6.813	2.920	3.893
	80-84	4.155	1.739	2.416
85-89	2.416	998	1.418	
90-94	1.271	515	756	
95-99	519	200	319	
100 Y MÁS	170	80	90	
<b>TOTAL</b>	<b>300.194</b>	<b>141.557</b>	<b>158.637</b>	

Fuente: DANE- Proyecciones Población 2018-2023

## 2. DEMOGRAFIA AÑO 2019

### 2.1 POBLACIÓN DESAGREGADA POR SEXO

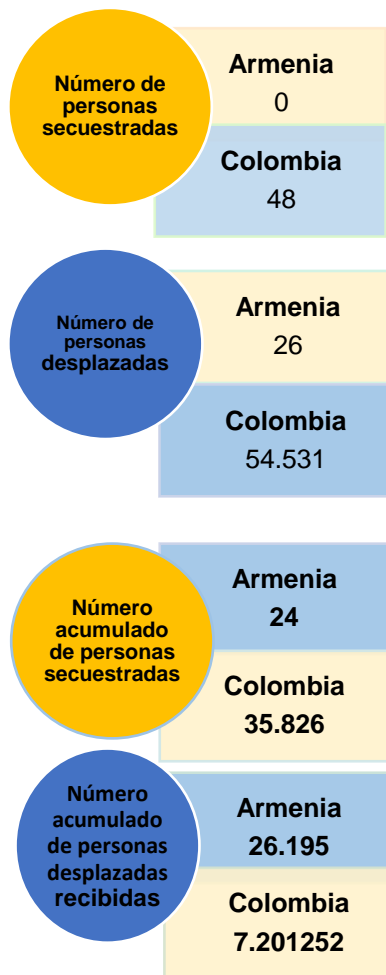
### 2.2 POBLACIÓN ÉTNICA AÑO 2019



Fuente: DNP – Terridata Ficha Municipal de Armenia 2019 Fuente: DANE

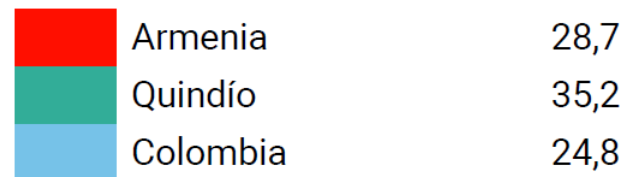
### 2.3 CONFLICTO ARMADO Y SEGURIDAD VIGENCIA 2019

#### TASA DE HOMICIDIOS (X CADA 100.000 HABITANTES)

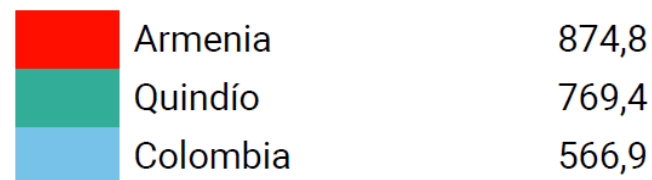


Fuente: Unidad para la Atención y Reparación Integral a las Víctimas - 1984-2017

#### INFORMACIÓN SISBEN



#### TASA DE HURTOS (X CADA 100.000 HABITANTES)



#### TASA DE VIOLENCIA INTRAFAMILIAR (X CADA 100.000 HABITANTES)



Fuente: DNP, Fiscalía General de la Nación y DANE – 2017 – Terridata



# FICHA BÁSICA MUNICIPAL 2019

Salud y bienestar

**ES PA  
TODAS**  
Alcaldía de Armenia



### 3. SALUD Y BIENESTAR SOCIAL

#### INDICADORES SOCIALES POR SECTOR SALUD 2015-2019

INDICADORES SOCIALES POR SECTOR SALUD 2015-2018						
DERECHO	MOMENTO DEL CURSO DE VIDA	NOMBRE DEL INDICADOR	AÑO 2015	AÑO 2016	AÑO 2017	AÑO 2018
<b>Derecho a la salud</b>	Primera Infancia	Porcentaje de nacidos vivos con 4 o más controles prenatales	95,34	95,11	94,54	95,50
<b>Derecho a la salud</b>	Primera Infancia	Número de niños y niñas de 0 a 5 años afiliados al SGSSS	17.351,00	17.885,00	18.400,00	18.883,00
<b>Derecho a la salud</b>	Infancia	Número de niños y niñas de 6 a 11 años afiliados al SGSSS	20.374,00	20.425,00	20.029,00	20.529,00
<b>Derecho a la salud</b>	Adolescencia	Número de adolescentes (12 a 17 años) afiliados al SGSSS	25.464,00	25.923,00	25.250,00	24.814,00
<b>Derechos de protección</b>	Primera Infancia	Cobertura de vacunación con BCG en nacidos vivos	123,60	113,90	120,15	107,36
<b>Derechos de protección</b>	Primera Infancia	Cobertura de vacunación con pentavalente (DPT y Hepatitis) tres dosis en niños y niñas menores de 1 año	104,00	101,00	92,00	94,87
<b>Derechos de protección</b>	Primera infancia	Tasa de exámenes médico legales por presunto delito sexual contra niños y niñas de 0 a 5 años	193,68	109,85	165,19	151,00
<b>Derechos de protección</b>	Infancia	Tasa de exámenes médico legales por presunto delito sexual contra niños y niñas de 6 a 11 años	212,75	239,09	328,34	277,38
<b>Derechos de protección</b>	Adolescencia	Tasa de exámenes médico legales por presunto delito sexual contra adolescentes (12 a 17 años)	292,04	234,81	266,47	378,76
<b>Derechos de protección</b>	Infancia	Tasa de suicidios en niños y niñas de 6 a 11 años	3,67	0,00	0,00	0,00
<b>Derechos de protección</b>	Adolescencia	Tasa de suicidios en adolescentes (12 a 17 años)	7,12	10,84	10,95	18,39
<b>Derecho a la vida</b>	Primera Infancia	Razón de mortalidad materna por 100.000 nacidos vivos	0,00	61,05	0,00	0,00
<b>Derecho a la vida</b>	Primera Infancia	Tasa de mortalidad en menores de 1 año (por mil nacidos vivos)	10,12	13,43	11,72	10,90
<b>Derecho a la vida</b>	Primera Infancia	Tasa de mortalidad en menores de 5 años (por mil nacidos vivos)	14,17	15,26	12,95	13,80
<b>Derecho a la vida</b>	Primera Infancia	Tasa de mortalidad por ERA en niños y niñas menores de 5 años	4,38	13,16	13,20	8,83
<b>Derecho a la vida</b>	Primera Infancia	Tasa de mortalidad por EDA en niños y niñas menores de 5 años	0,00	0,00	0,00	4,41
<b>Derecho</b>	Juventud	Porcentaje de jóvenes (18 - 28 años) afiliados al SGSSS	96,32	97,50	95,78	99,70

INDICADORES SOCIALES POR SECTOR SALUD 2015-2018						
DERECHO	MOMENTO DEL CURSO DE VIDA	NOMBRE DEL INDICADOR	AÑO 2015	AÑO 2016	AÑO 2017	AÑO 2018
<b>a la salud</b>						
<b>Derecho a la vida</b>	Juventud	Tasa de suicidios (18 - 28 años)	9,28	12,98	18,60	11,23

Fuente: Proceso de Rendición de Cuentas Primera Infancia, Infancia, Adolescencia y Juventud, Vigilancia Superior PGN Junio 04 de 2019

### 3.1 Organismos de Salud Año 2019

ORGANISMOS DE SALUD					
HOSPITAL	CENTROS DE SALUD	NIVEL	No. MEDICOS	No. ENFERMERAS PROFESIONALES	No. AUXILIARES DE EMFERMERÍA
<b>ESE REDSALUD ARMENIA</b> Fuente: Dirección Técnica Ambulatorio-Coordinador Servicios Hospitalarios	Unidad Intermedia del Sur	1	32	6	53
	Caa del Sur		9	2	5
	Correa Grillo		2	1	1
	Santa Rita		2	1	1
	Miraflores		1	1	1
	La Patria		2	1	1
	La Clarita		3	1	1
	El Paraíso		2	1	1
	La Milagrosa		2	1	1
	Nueva Libertad		1	1	1
	Piloto Uribe		2	1	1
	Caimo		1	1	1
<b>CLINICA DEL PARQUE-MEDISERVICIOS</b> Fuente: Oficina de Calidad		2	2	2	7
<b>E.S.E HOSPITAL DEPARTAMENTAL UNIVERSITARIO DEL QUINDÍO SAN JUAN DE DIOS</b> Fuente: Oficina Talento Humano		3	58	108	401
<b>CLINICA DE LA SAGRADA FAMILIA</b> Fuente: Coordinación Medica		3	47	32	139
<b>CLINICA CENTRAL DEL QUINDÍO</b> Fuente: Oficina de Calidad		3	45	33	129
<b>CLINICA DEL CAFÉ - DUMIAN MEDICAL</b> Fuente: Coordinación Medica		3	100	38	138

Fuente: Oficina Aseguramiento Secretaría Municipal de Salud de Armenia

### 3.2 PRINCIPALES CAUSAS DE CONSULTA EXTERNA AÑO 2019



CAUSAS	TOTAL CONSULTAS
Hipertensión esencial (primaria)	21.839
Diabetes mellitus	7.472
Otros síntomas, signos y hallazgos anormales clínicos y de laboratorio, no clasificados en otra parte	5.381
Otras trastornos endocrinos, nutricionales y metabólicos	4.503
Otras dorsopatías	3.195
Otras enfermedades de la piel y del tejido subcutáneo	3.070
Trastornos de los tejidos blandos	3.057
Otros trastornos de la tiroides	2.480
Trastornos de la acomodación y de la refracción	2.365
Obesidad	1.958
Fuente: Registro Individual Prestación de Servicios- Red Salud	

### 3.3 NUMERO DE CAMAS HOSPITALARIAS Y RENDIMIENTO AÑO 2019

CAUSAS	TOTAL CONSULTAS
Hipertensión esencial (primaria)	86.709
Otros trastornos de los dientes y de sus estructuras de sostén	45.801
Diabetes mellitus	31.112
Otras dorsopatías	24.192
Otras trastornos endocrinos, nutricionales y metabólicos	24.091
Caries dental	23.352
Dolor abdominal y pélvico	21.357
Trastornos de los tejidos blandos	20.998
Otras enfermedades de la piel y del tejido subcutáneo	20.411
Trastorno del humor (afectivos)	19.886
Otras enfermedades del sistema urinario	15.824
Trastornos mentales y del comportamiento debido al uso de otras sustancias psicoactivas	15.255
Otras infecciones agudas de las vías respiratorias superiores	14.769
Otros trastornos de la tiroides	14.453
Fuente: Secretaría de Salud Municipal – Salud Pública Diciembre de 2019	

CAMAS		
CANTIDAD	ESTANCIA PROMEDIO	OCUPACIÓN %
25	2.0	64.9
Fuente: Registro Individual de Prestación de Servicios- Red Salud, 2019		
CANTIDAD	ESTANCIA PROMEDIO	OCUPACIÓN %
6	1	0.9
Fuente: Clínica del Parque- MediServicios- Coordinación Medica, 2019		
CANTIDAD	ESTANCIA PROMEDIO	OCUPACIÓN %
283	7.5	86.1
Fuente: E.S.E Hospital Departamental Universitario del Quindío San Juan de Dios- Cuadro General de Estadísticas		
CANTIDAD	ESTANCIA PROMEDIO	OCUPACIÓN %
106	4	75.99
Fuente: Clínica De La Sagrada Familia- Coordinación Medica, 2019		
CANTIDAD	ESTANCIA PROMEDIO	OCUPACIÓN %
104	5	80
Fuente: Clínica Central del Quindío- Oficina de Calidad, 2019		
CANTIDAD	ESTANCIA PROMEDIO	OCUPACIÓN %
82	4.9	86
Fuente: Clínica Del Café- Dumian Medical- Coordinación Medica, 2019		

### 3.4 INSTITUCIÓN PRESTADORA DE SERVICIOS DE SALUD

NOMBRE DEL PRESTADOR Y SERVICIO	N. CAMAS
<b>CLINICA CENTRAL DEL QUINDIO SAS</b>	<b>104</b>
Adultos	82
Cuidado Intensivo Adulto	10
Cuidado Intermedio Adulto	4
Pediátrica	8
<b>CLINICA FUNDADORES ARMENIA S.A.S.</b>	<b>5</b>
Adultos	5
<b>CLINICA LA SAGRADA FAMILIA SAS</b>	<b>121</b>
Adultos	65
Cuidado básico neonatal	1
Cuidado Intensivo Adulto	8

NOMBRE DEL PRESTADOR Y SERVICIO	NO. CAMAS
Cuidado Intensivo Neonatal	10
Cuidado Intermedio Adulto	5
Cuidado Intermedio Neonatal	2
Obstetricia	18
Paciente crónico con ventilador	1
Paciente crónico sin ventilador	1
Pediátrica	8
TPR	2
<b>DUMIAN MÉDICAL S.A.S</b>	<b>108</b>
Adultos	75
Cuidado básico neonatal	2
Cuidado Intensivo Adulto	8
Cuidado Intensivo Neonatal	5
Cuidado Intensivo Pediátrico	1
Cuidado Intermedio Adulto	6
Cuidado Intermedio Neonatal	2
Cuidado Intermedio Pediátrico	1
Obstetricia	6
Pediátrica	2
<b>EMPRESA SOCIAL DEL ESTADO HOSPITAL DEPARTAMENTAL UNIVERSITARIO DEL QUINDIO SAN JUAN DE DIOS</b>	<b>290</b>
Adultos	199
Cuidado Agudo Mental	0
Cuidado básico neonatal	7
Cuidado Intensivo Adulto	14
Cuidado Intensivo Neonatal	3
Cuidado Intermedio Adulto	4
Cuidado Intermedio Neonatal	3
Obstetricia	16
Pediátrica	30
Psiquiatría	7
Salud Mental	7
<b>INSTITUTO ESPECIALIZADO EN SALUD MENTAL LTDA</b>	<b>135</b>
Cuidado Agudo Mental	0

NOMBRE DEL PRESTADOR Y SERVICIO	NO. CAMAS
Cuidado Intensivo Adulto	0
Cuidado Intermedio Adulto	0
Psiquiatría	135
<b>MEDISERVICIOS S.A.</b>	<b>6</b>
Adultos	6
Obstetricia	0
Pediátrica	0
<b>ONCOLOGOS DEL OCCIDENTE S.A.S.</b>	<b>47</b>
Adultos	41
Cuidado Intensivo Adulto	5
Cuidado Intermedio Adulto	1
Pediátrica	0
<b>REDSALUD ARMENIA ESE</b>	<b>21</b>
Adultos	13
Obstetricia	4
Pediátrica	4
<b>FUNDACION FAMILIAR PROREHABILITACION DE FARMACODEPENDIENTES FFARO</b>	<b>50</b>
<b>Total general</b>	<b>887</b>

Fuente: Secretaría de Salud Municipal – REPS Marzo 2020

### 3.5 PARTOS INTRA-HOSPITALARIOS AÑO 2019

PARTOS				
TOTAL	Atendidos Por		Tipos de Parto	
	Médico	Enfermera	Normal	Cesárea
2.908	2.898	2	1.921	970

Fuente: Secretaría de Salud Municipal – Salud Publica – RUAF Diciembre de 2019

PARTOS				
TOTAL	Atendidos Por		Tipos de Parto	
	Médico	Enfermera	Normal	Cesárea
228	228		228	

Fuente: Registro de Defunciones y Nacimientos – Red Salud- 2019

### 3.6 VACUNACIONES REALIZADAS POR BIOLÓGICO AÑO 2019

TIPO DE BIOLÓGICO	DOSIS				
	1ª o única	2ª	3ª	4ª o refuerzo	5ª o refuerzo
B.C.G	4.659				
Polio	3.031	2.937	2.934		
Pentavalente	3.023	2.945	2.904		
Triple Viral	3.110	3.401			
Meningitis tipo B					
Neumococo	3.043	2.948	3.097		
Varicela	3.100				
Hepatitis B	4.741				
Rotavirus	2.997	2.919			
HA	3.125				
TD Embarazadas					
TD MEF					

Fuente: Secretaría de Salud Municipal – Salud Pública - Diciembre de 2019

### 3.7 CASOS DE DIFTERIA, TÉTANO, TOSFERINA, SARAMPIÓN Y TUBERCULOSIS PULMONAR AÑO 2019.

Tipo de Enfermedad	Número de Casos
Tuberculosis	132
Difteria	
Tétanos	
Tos ferina	
Sarampión	
<b>TOTAL</b>	<b>132</b>

Fuente: Secretaría de Salud Municipal – Salud Pública - Diciembre de 2019

Tipo de Enfermedad	Número de Casos
Tuberculosis	41
Difteria	0
Tétanos	0
Tos ferina	0
Sarampión	0
<b>TOTAL</b>	<b>41</b>

Fuente: Epidemiología- Red Salud , 2019

### 3.8 NACIMIENTOS INTRA-HOSPITALARIOS 2019

VIVOS			MUERTOS			TOTAL	
Hombres	Mujeres	Total	Hombres	Mujeres	Total	Hombres	Mujeres
1.514	1.419	2.933	16	5	21	1.530	1.424

Fuente: Secretaría de Salud Municipal – Salud Pública RUAF – Diciembre de 2019

VIVOS			MUERTOS			TOTAL	
Hombres	Mujeres	Total	Hombres	Mujeres	Total	Hombres	Mujeres
118	110	228				118	110

Fuente: Registro de Defunciones y Nacimientos - RUAF

### 3.9 NACIMIENTOS REGISTRADOS EN NOTARIAS AÑO 2019

NOTARIAS DE ARMENIA	HOMBRES	MUJERES	TOTAL
PRIMERA	143	130	273
SEGUNDA	170	212	382
TERCERA	204	146	350
CUARTA	276	273	549

Fuente : Notarias de Armenia 2019

### 3.10 PRIMERAS CAUSAS DEL MORTALIDAD SEGÚN RESIDENCIA AÑO 2019.

CAUSAS	NÚMERO	%
303 ENFERMEDADES ISQUEMICAS DEL CORAZON	330	14,8
605 ENF. CRONICAS VIAS RESPIRATORIAS INFERIORES	168	7,6
307 ENFERMEDADES CEREBROVASCULARES	136	6,1
109 INFECCIONES RESPIRATORIAS AGUDAS	106	4,8
203 TUMOR MALIGNO DE LOS ORGANOS DIGESTIVOS	91	4,1
609 OTRAS ENFERMEDADES DEL SISTEMA DIGESTIVO	88	4,0
512 AGRESIONES (HOMICIDIOS), INCLUSIVE SECUELAS	76	3,4
612 ENFERMEDADES SISTEMA URINARIO	69	3,1

CAUSAS	NÚMERO	%
204 TUMOR MALIGNO DE LOS BRONQUIOS, TRÁQUEA Y PULMÓN	62	2,8
601 DIABETES MELLITUS	62	2,8
501 ACC. TRANSPORTE TERRESTRE, INCLUSIVE SECUELAS	61	2,7
302 ENFERMEDADES HIPERTENSIVAS	61	2,7

Fuente: Secretaría de Salud Municipal – Salud Pública - Diciembre de 2019 (datos preliminar)

### 3.11 PRINCIPALES CAUSAS DE MORTALIDAD MATERNA, NÚMERO DE CASOS AÑO 2019

CAUSAS	NÚMERO
En el año 2019 no se presentaron casos de muerte materna	

Fuente: Secretaría de Salud Municipal

### 3.12 INSTITUTO COLOMBIANO DE BIENESTAR FAMILIAR (POBLACIÓN ATENDIDA EN NUTRICIÓN POR MODALIDADES) AÑO 2018

PROGRAMA	NÚMERO	POBLACIÓN ATENDIDA
Hogares comunitarios	159	2.529
Hogares FAMI	76	912

Fuente ICBF Regional Quindío a 31 de diciembre de 2018  
Nota: El ICBF a través de las Modalidades HCB realiza la entrega del 70% de requerimientos nutricionales de la población beneficiaria de estas modalidades

### 3.13 HOGARES COMUNITARIOS DE BIENESTAR. Tipo y Población atendida

MODALIDAD	# UNIDADES	POBLACIÓN ATENDIDA
Hogar Comunitario Integral	88	1.056
Hogar Comunitario Familiar	62	744
Hogar Comunitario Agrupado	8 Unidades	429
FAMI	76	912

Fuente ICBF Regional Quindío a 31 de diciembre de 2018



**ANÁLISIS NUTRICIONAL (PORCENTAJES) AÑO 2018.**

ANÁLISIS NUTRICIONAL POBLACIÓN 0-5 AÑOS NIÑOS Y NIÑAS PROGRAMAS PRIMERA INFANCIA ICBF REGIONAL QUINDIO 2018 MUNICIPIO ARMENIA

**INDICADOR TALLA/EDAD**

RETRASO EN TALLA		RIESGO DE TALLA BAJA		TALLA ADECUADA PARA LA EDAD	
NÚMERO	%	NUMERO	%	NUMERO	%
545	10.4%	1469	28.1%	3221	61.5%

Fuente: ICBF Regional Quindío a 31 de diciembre de 2018

**INDICADOR PESO/EDAD**

DESNUTRICIÓN GLOBAL		RIESGO DE PESO BAJO PARA LA EDAD		PESO ADECUADO PARA LA EDAD		SOBREPESO		OBESIDAD	
NUMERO	%	NUMERO	%	NUMERO	%	NUMERO	%	NUMERO	%
122	2.3%	736	14.1%	3.708	70.8%	559	10.7%	110	2.1%

Fuente: ICBF Regional Quindío a 31 de diciembre de 2018

**INDICADOR PESO/TALLA**

DESNUTRICIÓN AGUDA		RIESGO DE PESO BAJO PARA LA TALLA		PESO ADECUADO PARA LA TALLA		RIESGO DE SOBREPESO		SOBREPESO		OBESIDAD	
NUMERO	%	NUMERO	%	NUMERO	%	NUMERO	%	NUMERO	%	NUMERO	%
24	0.5%	217	4.1%	3596	68.7%	1104	21.1%	255	4.9%	39	0.7%

Fuente ICBF Regional Quindío a 31 de diciembre de 2018

**ANÁLISIS NUTRICIONAL (PORCENTAJES)**

EDAD	DESNUTRICIÓN GLOBAL	DESNUTRICIÓN CRÓNICA	NORMAL	SOBREPESO/OBESIDAD
0-5 Años	4			
6-11 Años				
12-17 Años				

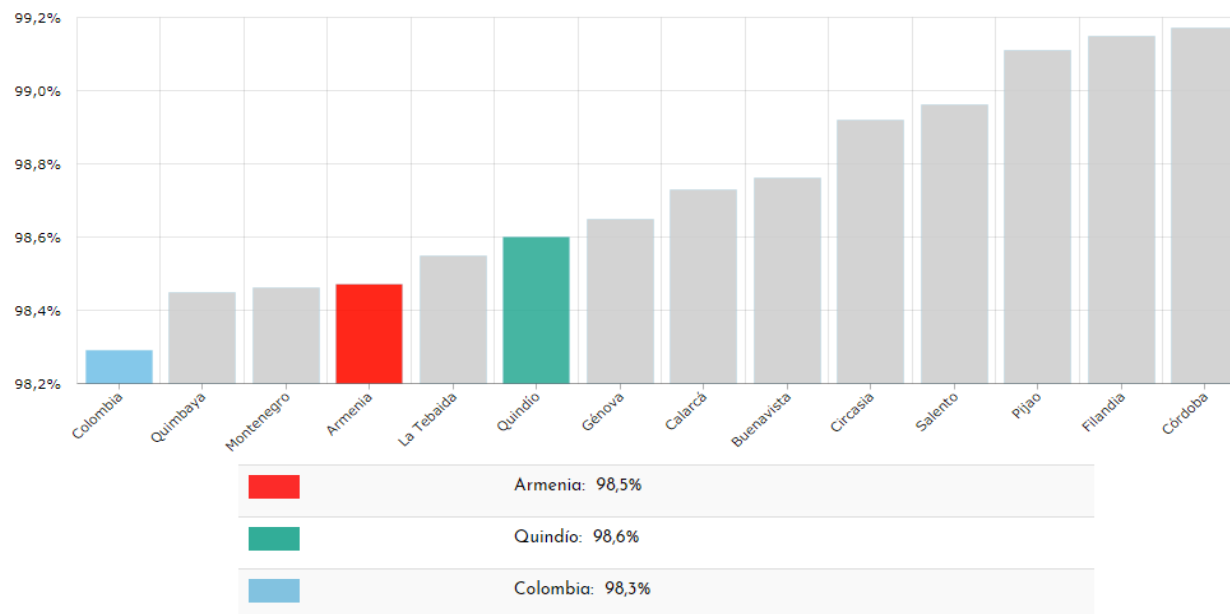
Fuente: Hospital San Juan de Dios Diciembre 2018

EDAD	DESNUTRICIÓN GLOBAL	DESNUTRICIÓN CRÓNICA	NORMAL	SOBREPESO/OBESIDAD
0-5 Años	ND	ND	ND	ND
6-11 Años	ND	ND	ND	ND
12-17 Años	ND	ND	ND	ND

Fuente: Red Salud Diciembre 2018  
Para el año 2018 se presentaron 30 casos de desnutrición aguda, moderada y severa en el grupo de 0 a 5 años, confirmado por la oficina de epidemiología.

### Cobertura del régimen subsidiado

Fuente: DNP a partir de información del Ministerio de Salud y Protección Social y DANE - 2017



Fuente: DNP – Terridata Ficha Municipal de Armenia 2017

INDICADORES SOCIALES 2015-2018						
DERECHO	MOMENTO DEL CURSO DE VIDA	NOMBRE DEL INDICADOR	AÑO 2015	AÑO 2016	AÑO 2017	AÑO 2018
<b>Derecho a la identidad</b>	Primera Infancia	Número de niños y niñas menores de 1 año con registro civil por lugar de residencia	3.672,00	3.621,00	3.581,00	ND
<b>Derecho a la integridad personal</b>	Primera infancia	Tasa de violencia contra niños y niñas de 0 a 5 años	299,65	194,06	242,27	217,22
<b>Derecho a la integridad personal</b>	Infancia	Tasa de violencia contra niños y niñas de 6 a 11 años	414,50	415,70	490,67	388,33
<b>Derecho a la integridad personal</b>	Adolescencia	Tasa de violencia contra adolescentes (12 a 17 años)	1.239,40	1.080,10	1.018,40	1.033,32
<b>Derecho a la integridad personal</b>	Adolescencia	Tasa de violencia de pareja cuando la víctima es menor de 18 años	20,55	20,69	20,80	12,29
<b>Derecho a la integridad personal</b>	Primera Infancia	Tasa de homicidios en niños y niñas de 0 a 5 años	10,96	0,00	0,00	0,00
<b>Derecho a la integridad personal</b>	Infancia	Tasa de homicidios en niños y niñas de 6 a 11 años	0,00	0,00	0,00	0,00
<b>Derecho a la integridad personal</b>	Adolescencia	Tasa de homicidios en adolescentes (12 a 17 años)	46,30	46,96	21,90	36,77
<b>Derechos de protección</b>	Primera infancia	Porcentaje de niños y niñas de 0 a 5 años víctimas del conflicto armado	16,15	21,85	7,41	18,92
<b>Derechos de protección</b>	Infancia	Porcentaje de niños y niñas de 6 a 11 años víctimas del conflicto armado	16,67	18,49	11,11	13,51
<b>Derechos de protección</b>	Adolescencia	Porcentaje de adolescentes (12 a 17 años) víctimas del conflicto armado	12,50	3,36	18,52	5,41
<b>Derechos de protección</b>	Primera infancia	Porcentaje de niños y niñas de 0 a 5 años víctimas del desplazamiento forzado	87,10	96,15	100,00	85,71
<b>Derechos de protección</b>	Infancia	Porcentaje de niños y niñas de 6 a 11 años víctimas del desplazamiento forzado	90,63	86,36	100,00	100,00
<b>Derechos de protección</b>	Adolescencia	Porcentaje de adolescentes(12 a 17 años) víctimas del desplazamiento forzado	95,83	100,00	100,00	100,00
<b>Derecho a la integridad</b>	Juventud	Tasa de violencia de pareja cuando la víctima está entre los 18 y 28 años	367,27	319,00	318,10	297,47

INDICADORES SOCIALES 2015-2018						
DERECHO	MOMENTO DEL CURSO DE VIDA	NOMBRE DEL INDICADOR	AÑO 2015	AÑO 2016	AÑO 2017	AÑO 2018
<b>personal</b>						
<b>Derecho a la integridad personal</b>	Juventud	Tasa de exámenes médico legales por presunto delito sexual cuando la víctima está entre 18 y 28 años	38,96	35,25	46,38	33,39
<b>Derecho a la protección</b>	Juventud	Porcentaje de jóvenes (18 - 28 años) víctimas del conflicto armado	19,27	18,49	7,41	29,73
<b>Derecho a la vida</b>	Juventud	Tasa de homicidios (18 - 28 años)	77,22	92,73	61,39	74,83
<b>Derecho a la participación</b>	Juventud	Proporción de jóvenes (18 - 28 años) candidatos sobre el total de personas candidatizadas para las Corporaciones Públicas (Concejos municipales, Asambleas departamentales)	1,27	NA	NA	NA

Fuente: Proceso de Rendición de Cuentas Primera Infancia, Infancia, Adolescencia y Juventud, Vigilancia Superior PGN Junio 04 de 2019

# FICHA BÁSICA MUNICIPAL

## 2019

#### 4. EDUCACIÓN

##### INDICADORES SOCIALES SECTOR EDUCACIÓN 2015-2019

INDICADORES SOCIALES SECTOR EDUCACIÓN 2015-2018						
DERECHO	MOMENTO DEL CURSO DE VIDA	NOMBRE DEL INDICADOR	AÑO 2015	AÑO 2016	AÑO 2017	AÑO 2018
Derecho a la educación	Primera Infancia	Cobertura escolar bruta en preescolar	72,45	71,20	71,27	73,63
Derecho a la educación	Infancia	Cobertura escolar bruta en educación básica primaria	88,87	87,17	84,40	80,69
Derecho a la educación	Adolescencia	Cobertura escolar bruta en educación básica secundaria	107,67	104,46	101,26	100,05
Derecho a la educación	Adolescencia	Cobertura escolar bruta en educación media	96,13	101,46	93,32	88,04
Derecho a la educación	Infancia	Tasa de deserción en educación básica primaria	3,38	3,97	3,12	3,49
Derecho a la educación	Adolescencia	Tasa de deserción en educación básica secundaria	6,28	7,13	7,28	6,90
Derecho a la educación	Adolescencia	Tasa de deserción en educación media	4,13	5,09	5,32	4,89
Derecho a la educación	Infancia	Tasa de repitencia en educación básica primaria	3,82	4,32	4,30	4,15
Derecho a la educación	Adolescencia	Tasa de repitencia en educación básica secundaria	10,16	10,19	10,60	10,30
Derecho a la educación	Adolescencia	Tasa de repitencia en educación media	7,51	6,20	5,41	6,40
Derecho a la educación	Juventud	Cobertura educación tecnológica	6.171	5.946,00	6.106,00	6.411,00
Derecho a la educación	Juventud	Cobertura educación superior	113,21%	119,41%	110,31%	ND

Fuente: Proceso de Rendición de Cuentas Primera Infancia, Infancia, Adolescencia y Juventud, Vigilancia Superior PGN Junio 04 de 2019

#### 4.1 ESTABLECIMIENTOS EDUCATIVOS Y SUS NIVELES ACADÉMICOS

ESTABLECIMIENTOS EDUCATIVOS	CLASE			NIVEL ACADÉMICO			UBICACIÓN	
	Publico	Privado	Pre Esc	Prim	Sec	Media	Urbana	Rural
INSTITUTO TÉCNICO INDUSTRIAL	X		X	X	X	X	X	

ESTABLECIMIENTOS EDUCATIVOS	CLASE		NIVEL ACADÉMICO				UBICACION	
	Publico	Privado	Pre Esc	Prim	Sec	Media	Urbana	Rural
BOSQUES DE PINARES	X		X	X	X	X	X	
LAURA VICUÑA	X		X	X	X	X	X	
TERESITA MONTES	X		X	X	X	X	X	
CIUADDELA DEL SUR	X		X	X	X	X	X	
LOS QUINDOS	X		X	X	X	X	X	
ZULDEMAYDA	X		X	X	X		X	
RUFINO JOSE CUERVO SUR	X		X	X	X	X	X	
MARCELINO CHAMPAGNAT	X		X	X	X	X	X	
LA ADIELA	X		X	X	X	X	X	
LAS COLINAS	X		X	X	X	X	X	
CIUDAD DORADA	X		X	X	X	X	X	
NUESTRA SEÑORA DE BELEN	X		X	X	X	X	X	
NUESTRA SEÑORA DE FATIMA	X		X	X	X	X		X
CIUADDELA CUYABRA	X		X	X	X	X	X	
NACIONAL JESUS MARIA OCAMPO	X		X	X	X	X	X	
CAMILO TORRES	X		X	X	X	X	X	
GUSTAVO MATAMOROS D'COSTA	X		X	X	X	X	X	
RUFINO JOSÉ CUERVO CENTRO	X		X	X	X	X	X	
CÁMARA JUNIOR	X		X	X	X	X	X	
ESCUELA NORMAL SUPERIOR DEL QUINDIO	X		X	X	X	X	X	
CIUADDELA DE OCCIDENTE	X		X	X	X	X	X	
ENRIQUE OLAYA HERRERA	X		X	X	X	X	X	
CASD HERMÓGENES MAZA	X		X	X	X	X	X	
CRISTOBAL COLON	X		X	X	X	X	X	
EUDORO GRANADA	X		X	X	X	X	X	
REPÚBLICA DE FRANCIA	X		X	X	X	X	X	
SANTA TERESA DE JESUS	X		X	X	X	X	X	
EL CAIMO	X		X	X	X	X		X
ARTES Y LETRAS		X	X	X			X	
CAFETERITOS		X	X				X	
CAMPESTRE EDELMIRA NIETO		X	X	X	X	X	X	
COMFENALCO		X	X	X	X	X		X
CONFUTURO		X	X	X			X	
EL DESCANSO DE MAMA		X	X				X	
PREESCOLAR EL PORTAL DEL SABER		X	X				X	
FUNDACION COLEGIO LOS ANGELES		X		X	X	X		X
GIMNASIO CONTEMPORANEO		X	X	X	X	X	X	
GIMNASIO LOS ROBLES (PEQUEÑITOS)		X	X	X			X	
GIMNASIO SANTO REY		X	X	X	X	X	X	
INSTITUTO COLOMBO JAPONES		X	X	X	X	X	X	
ZAKURAYIMA		X	X	X	X	X	X	
JORGE ISAACS		X	X	X	X	X	X	
JUAN PABLO II		X	X	X	X	X	X	

ESTABLECIMIENTOS EDUCATIVOS	CLASE			NIVEL ACADÉMICO			UBICACION	
	Publico	Privado	Pre Esc	Prim	Sec	Media	Urbana	Rural
LICEO CERVANTES ARMENIA		X	X	X	X		X	
LICEO INFANTIL VIRREY SOLIS		X	X				X	
MARIA INMACULADA		X	X	X	X	X	X	
JARDIN INFANTIL CASITA DE SUEÑOS		X	X				X	
MI PEQUEÑO MUNDO		X	X	X			X	
MIS PRIMEROS TRAZOS		X	X	X			X	
PREESCOLAR CAMPESTRE EMPRENDERITOS		X	X					X
PREESCOLAR CASCANUECES		X	X				X	
PREESCOLAR MI GRANJITA		X	X					X
PREESCOLAR MUNDO DEL JUGUETE		X	X				X	
RAFAEL POMBO		X		X	X	X	X	
SAGRADA FAMILIA CAPUCHINAS		X	X	X	X	X	X	
SAGRADO CORAZON DE JESUS (BETHLEMITAS)		X	X	X	X	X	X	
SAN JOSE HERMANOS MARISTAS		X	X	X	X	X	X	
SAN LUIS REY		X	X	X	X	X	X	
SANTA MARIA DEL CAMINO		X	X	X			X	
SANTO TOMAS MORO		X	X	X			X	
FUNDACION COLEGIO CRISTIANO SHALOM EMPRENDERITOS		X	X	X	X	X	X	
PREESCOLAR CONSTRUCTORES DEL MAÑANA		X	X				X	
PREESCOLAR LUDICO ADORARTE		X	X				X	
CASA MONTESSORI		X	X					X

Fuente: Secretaría de Educación Municipal, Diciembre de 2019

#### 4.2 COBERTURA: Disponibilidad de cupos por nivel académico.

ESTABLECIMIENTOS EDUCATIVOS	CLASE			NIVEL ACADÉMICO				TOTAL
	Publico	Privado	Pre Esc	Prim	Sec	Media		
INSTITUTO TÉCNICO INDUSTRIAL	X		50	375	383	140	948	
BOSQUES DE PINARES	X		90	590	511	172	1363	
LAURA VICUÑA	X		50	352	351	134	887	
TERESITA MONTES	X		100	666	747	400	1913	
CIUADAELA DEL SUR	X		150	908	691	255	2004	
LOS QUINDOS	X		150	878	602	207	1837	
ZULDEMAYDA	X		50	234	248	0	532	
RUFINO JOSE CUERVO SUR	X		100	623	610	305	1638	
MARCELINO CHAMPAGNAT	X		50	425	380	195	1050	
LA ADIELA	X		100	604	656	248	1608	
LAS COLINAS	X		40	258	183	48	529	
CIUDAD DORADA	X		50	510	408	170	1138	



ESTABLECIMIENTOS EDUCATIVOS	CLASE		NIVEL ACADÉMICO				TOTAL
	Publico	Privado	Pre Esc	Prim	Sec	Media	
NUESTRA SEÑORA DE BELEN	X		75	434	339	111	959
NUESTRA SEÑORA DE FATIMA	X		25	216	244	92	577
CIUADELA CUYABRA	X		50	351	246	72	719
NACIONAL JESUS MARIA OCAMPO	X		80	405	434	153	1072
CAMILO TORRES	X		50	320	380	140	890
GUSTAVO MATAMOROS D'COSTA	X		50	442	457	150	1099
RUFINO JOSÉ CUERVO CENTRO	X		100	635	628	385	1748
CÁMARA JUNIOR	X		75	599	680	296	1650
ESCUELA NORMAL SUPERIOR DEL QUINDÍO	X		108	870	1167	511	2656
CIUADELA DE OCCIDENTE	X		75	428	415	205	1123
ENRIQUE OLAYA HERRERA	X		50	406	308	99	863
CASD HERMÓGENES MAZA	X		175	1200	1075	595	3045
CRISTOBAL COLON	X		100	476	515	178	1269
INEM JOSE CELESTINO MUTIS	X		50	420	600	410	1480
REPÚBLICA DE FRANCIA	X		40	158	162	47	407
SANTA TERESA DE JESUS	X		50	360	423	198	1031
EL CAIMO	X		36	303	259	83	681
ARTES Y LETRAS		X	100	154	0	0	254
CAFETERITOS		X	120	0	0	0	120
CAMPESTRE EDELMIRA NIETO		X	33	170	165	67	435
COMFENALCO		X	52	389	261	127	829
CONFUTURO		X	88	127	0	0	215
EL DESCANSO DE MAMA		X	97	0	0	0	97
PREESCOLAR EL PORTAL DEL SABER		X	90	0	0	0	90
FUNDACION COLEGIO LOS ANGELES		X	0	28	37	39	104
GIMNASIO CONTEMPORANEO		X	39	283	267	77	666
GIMNASIO LOS ROBLES		X	108	81	0	0	189
GIMNASIO SANTO REY		X	23	93	124	50	290
INSTITUTO COLOMBO JAPONES ZAKURAYIMA		X	71	143	110	35	359
JORGE ISAACS		X	12	107	174	63	356
JUAN PABLO II		X	25	57	60	8	150
LICEO CERVANTES ARMENIA		X	32	117	148	30	327
LICEO INFANTIL VIRREY SOLIS		X	143	0	0	0	143
MARIA INMACULADA		X	21	76	114	53	264
JARDIN INFANTIL CASITA DE SUEÑOS		X	105	0	0	0	105
MI PEQUEÑO MUNDO		X	60	51	0	0	111
PREESCOLAR CAMPESTRE EMPRENDERITOS		X	38	0	0	0	38
PREESCOLAR CASCANUECES		X	138	0	0	0	138
CASA MONTESSORI		X	31	23	0	0	54
PREESCOLAR MUNDO DEL JUGUETE		X	142	0	0	0	142
PSICOPEDAGOGICO		X	34	159	0	0	193
RAFAEL POMBO		X	36	103	94	21	254

ESTABLECIMIENTOS EDUCATIVOS	CLASE		NIVEL ACADÉMICO				TOTAL
	Publico	Privado	Pre Esc	Prim	Sec	Media	
SAGRADA FAMILIA CAPUCHINAS		X	18	57	88	53	216
SAGRADO CORAZON DE JESUS (BETHLEMITAS)		X	62	311	130	34	537
SAN JOSE HERMANOS MARISTAS		X	64	298	214	60	636
SAN LUIS REY		X	88	322	359	160	929
SANTA MARIA DEL CAMINO		X	83	108	0	0	191
SANTO TOMAS MORO		X	74	73	0	0	147
FUNDACION COLEGIO CRISTIANO SHALOM EMPRENDERITOS		X	14	42	35	15	106
CONSTRUCTORES DEL MAÑANA		X	10	0	0	0	10
PREESCOLAR LUDICO ADORARTE		X	23	0	0	0	23
<b>TOTAL</b>			<b>4.392</b>	<b>18.193</b>	<b>16.830</b>	<b>7.038</b>	<b>46.453</b>

Fuente: Secretaría de Educación Municipal, Diciembre de 2019

#### 4.3 COBERTURA: Cobertura Real Alumnos matriculados

ESTABLECIMIENTOS EDUCATIVOS	CLASE		NIVEL ACADÉMICO				TOTAL
	Publico	Privado	Pre Esc	Prim	Sec	Media	
INSTITUTO TÉCNICO INDUSTRIAL	X		56	331	286	89	762
BOSQUES DE PINARES	X		117	523	418	139	1197
LAURA VICUÑA	X		53	353	336	122	864
TERESITA MONTES	X		96	654	710	359	1819
CIUADAELA DEL SUR	X		153	842	640	171	1806
LOS QUINDOS	X		133	798	557	177	1665
ZULDEMAIDA	X		56	222	215	0	493
RUFINO JOSE CUERVO SUR	X		99	582	594	240	1515
MARCELINO CHAMPAGNAT	X		55	468	374	188	1085
LA ADIELA	X		83	573	554	203	1413
LAS COLINAS	X		48	256	157	41	502
CIUDAD DORADA	X		89	460	369	140	1058
NUESTRA SEÑORA DE BELEN	X		68	373	344	108	893
NUESTRA SEÑORA DE FATIMA	X		27	194	215	79	515
CIUADAELA CUYABRA	X		67	313	164	52	596
NACIONAL JESUS MARIA OCAMPO	X		70	346	382	127	925
CAMILO TORRES	X		75	289	319	98	781
GUSTAVO MATAMOROS D'COSTA	X		100	415	428	127	1070
RUFINO JOSÉ CUERVO CENTRO	X		99	583	553	352	1587
CÁMARA JUNIOR	X		89	565	640	249	1543
ESCUELA NORMAL SUPERIOR DEL QUINDIO	X		104	829	1057	425	2415
CIUADAELA DE OCCIDENTE	X		91	396	357	158	1002
ENRIQUE OLAYA HERRERA	X		64	401	296	83	844
CASD HERMÓGENES MAZA	X		209	1218	1064	545	3036
CRISTOBAL COLON	X		78	472	466	150	1166
EUDORO GRANADA	X		59	366	326	103	854

ESTABLECIMIENTOS EDUCATIVOS	CLASE		NIVEL ACADÉMICO				TOTAL
	Publico	Privado	Pre Esc	Prim	Sec	Media	
SANTA TERESA DE JESUS	X		72	296	381	168	917
EL CAIMO	X		31	287	205	48	571
ARTES Y LETRAS		X	100	154	0	0	254
CAFETERITOS		X	120	0	0	0	120
CAMPESTRE EDELMIRA NIETO		X	33	170	165	67	435
COMFENALCO		X	52	389	261	127	829
CONFUTURO		X	88	127	0	0	215
EL DESCANSO DE MAMA		X	97	0	0	0	97
PREESCOLAR EL PORTAL DEL SABER		X	90	0	0	0	90
FUNDACION COLEGIO LOS ANGELES		X	0	28	37	39	104
GIMNASIO CONTEMPORANEO		X	39	283	267	77	666
GIMNASIO LOS ROBLES		X	108	81	0	0	189
GIMNASIO SANTO REY		X	23	93	124	50	290
INSTITUTO COLOMBO JAPONES ZAKURAYIMA		X	71	143	110	35	359
JORGE ISAACS		X	12	107	174	63	356
JUAN PABLO II		X	25	57	60	8	150
LICEO CERVANTES ARMENIA		X	32	117	148	30	327
LICEO INFANTIL VIRREY SOLIS		X	143	0	0	0	143
MARIA INMACULADA		X	21	76	114	53	264
JARDIN INFANTIL CASITA DE SUEÑOS		X	105	0	0	0	105
MI PEQUEÑO MUNDO		X	60	51	0	0	111
PREESCOLAR CAMPESTRE EMPRENDERITOS		X	38	0	0	0	38
PREESCOLAR CASCANUECES		X	138	0	0	0	138
PREESCOLAR MI GRANJITA		X	99	0	0	0	99
CASA MONTESSORI		X	31	23	0	0	54
RAFAEL POMBO		X	36	103	94	21	254
SAGRADA FAMILIA CAPUCHINAS		X	18	57	88	53	216
SAGRADO CORAZON DE JESUS (BETHLEMITAS)		X	62	311	130	34	537
SAN JOSE HERMANOS MARISTAS		X	64	298	214	60	636
SAN LUIS REY		X	88	322	359	160	929
SANTA MARIA DEL CAMINO		X	83	108	0	0	191
SANTO TOMAS MORO		X	74	73	0	0	147
FUNDACION COLEGIO CRISTIANO SHALOM EMPRENDERITOS		X	14	42	35	15	106
CONSTRUCTORES DEL MAÑANA		X	10	0	0	0	10
PREESCOLAR LUDICO ADORARTE		X	23	0	0	0	23
<b>TOTAL</b>			<b>4.596</b>	<b>17.269</b>	<b>15.567</b>	<b>6.081</b>	<b>43.513</b>

Fuente: Secretaría de Educación Municipal, Diciembre de 2019

#### 4.4 ESTABLECIMIENTOS EDUCATIVOS, NIVEL SUPERIOR AÑO 2019.

ESTABLECIMIENTOS EDUCATIVOS

CLASE

DIRECCIÓN

UBICACIÓN

FICHA BASICA MUNICIPAL  
2019

	PÚBLICO	PRIVADO		URBANA	RURAL
UNIVERSIDAD DEL QUINDIO	X		Carrera 15 Calle 12 Norte	X	

Fuente: Diciembre 2019

#### 4.4.1 UNIVERSIDAD DEL QUINDIO

##### 4.4.1.1 COBERTURA: Disponibilidad de cupos por programa académico.

PROGRAMA (TECNICO, TECNOLOGÍA, PROFESIONAL, ESPECIALIZACIÓN, OTRAS)	TOTAL AÑO	NÚMERO DE SEMESTRES Y/O TRIMESTRES
<b>NIVEL DE FORMACION PREGRADO</b>		
<b>METODOLOGIA/MODALIDAD PRESENCIAL</b>		
ADMINISTRACION DE NEGOCIOS PRESENCIAL	160	9
ARTES VISUALES	50	9
BIOLOGIA	140	10
COMUNICACION SOCIAL y PERIODISMO	90	10
CONTADURIA PUBLICA (DIURNO)	90	10
CONTADURIA PUBLICA (NOCTURNO)	160	10
ECONOMIA (DIURNO)	90	9
ECONOMIA (NOCTURNO)	80	9
ENFERMERIA	40	10
FILOSOFIA	85	10
FISICA	80	10
GERONTOLOGIA	80	10
INGENIERIA CIVIL	160	10
INGENIERIA DE ALIMENTOS (DIURNO)	100	10
INGENIERIA DE ALIMENTOS (NOCTURNO)	80	10
INGENIERIA DE SISTEMAS Y COMPUTACION (DIURNO)	160	10
INGENIERIA DE SISTEMAS Y COMPUTACION (NOCTURNO)	160	11
INGENIERIA ELECTRONICA	140	10
LICENCIATURA EN CIENCIAS NATURALES Y EDUCACIÓN AMBIENTAL	80	10
LICENCIATURA EN LENGUAS MODERNAS EN ÉNFASIS EN INGLÉS Y FRANCÉS (DIURNO)	160	10
LICENCIATURA EN LENGUAS MODERNAS EN ÉNFASIS EN INGLÉS Y FRANCÉS (NOCTURNO)	120	12
LICENCIATURA EN LITERATURA Y LENGUA CASTELLANA	80	10
LICENCIATURA EN MATEMATICAS	80	10
MEDICINA	50	13
QUIMICA	120	10
TECNOLOGÍA EN INSTRUMENTACIÓN ELECTRÓNICA (DIURNO)	120	6
TECNOLOGÍA EN INSTRUMENTACIÓN ELECTRÓNICA (NOCTURNO)	120	6
TECNOLOGIA EN LEVANTAMIENTOS TOPOGRAFICOS	120	6
TRABAJO SOCIAL	90	10

PROGRAMA (TECNICO, TECNOLOGÍA, PROFESIONAL, ESPECIALIZACIÓN, OTRAS)	TOTAL AÑO	NÚMERO DE SEMESTRES Y/O TRIMESTRES
<b>METODOLOGIA/MODALIDAD DISTANCIA</b>		
TECNOLOGIA EN OBRAS CIVILES	600	6
TECNOLOGIA EN PROCESOS AGROINDUSTRIALES	200	6
TECNOLOGIA AGROPECUARIA	200	6
ADMINISTRACION DE NEGOCIOS DISTANCIA	560	10
ADMINISTRACION FINANCIERA	720	10
SEGURIDAD Y SALUD EN EL TRABAJO	640	10
CIENCIA DE LA INFORMACION Y LA DOCUMENTACION BIBLIOTECOLOGIA Y ARCHIVISTICA	300	9
<b>NIVEL DE FORMACION POSTGRADOS</b>		
<b>METODOLOGIA/MODALIDAD PRESENCIAL</b>		
ESPECIALIZACIÓN EN PEDIATRÍA	4	6
MAESTRIA EN ADMINISTRACION	70	4
MAESTRIA EN BIOMATEMATICA	20	4
MAESTRIA EN CIENCIAS BIOMEDICAS	30	4
MAESTRIA EN CIENCIAS DE LA EDUCACION	90	4
MAESTRIA EN CIENCIAS DE LOS MATERIALES	20	4
MAESTRIA EN CIENCIAS-BIOLOGIA VEGETAL	40	4
MAESTRIA EN INGENIERIA	80	4
MAESTRIA EN MEDIO AMBIENTE	40	4
MAESTRIA EN PREVENCIÓN DE RIESGOS LABORALES	50	4
MAESTRIA EN PROCESOS AGROINDUSTRIALES	40	4
MAESTRIA EN QUIMICA	30	4
DOCTORADO EN CIENCIAS	20	10
DOCTORADO EN CIENCIAS DE LA EDUCACION	Según oferta de plazas	10
DOCTORADO EN CIENCIAS BIOMEDICAS	8	8

Fuente: Diciembre 2019

#### 4.4.1.2 COBERTURA REAL

PROGRAMA (TECNICO, TECNOLOGÍA, PROFESIONAL, ESPECIALIZACIÓN, OTRAS)	ALUMNOS MATRICULADOS POR PERIODO													Total general
	SEMESTRES Y/O TRIMESTRES													
	1	2	3	4	5	6	7	8	9	10	11	12	13	
<b>NIVEL DE FORMACION POSTGRADO</b>														
<b>METODOLOGIA/MODALIDAD PRESENCIAL</b>														
DOCTORADO EN CIENCIAS		10												10
DOCTORADO EN CIENCIAS BIOMEDICAS	1		4		4		7	1						17
DOCTORADO EN CIENCIAS DE LA EDUCACION	14		2		7	2								25
ESPECIALIZACIÓN EN PEDIATRÍA	4	2												6
MAESTRIA EN ADMINISTRACION	12		15	15										42
MAESTRIA EN BIOMATEMATICA		6	1	7										14

PROGRAMA (TECNICO, TECNOLOGÍA, PROFESIONAL, ESPECIALIZACIÓN, OTRAS)	ALUMNOS MATRICULADOS POR PERIODO													Total general
	SEMESTRES Y/O TRIMESTRES													
	1	2	3	4	5	6	7	8	9	10	11	12	13	
PROGRAMA (TECNICO, TECNOLOGÍA, PROFESIONAL, ESPECIALIZACIÓN, OTRAS)														
MAESTRIA EN CIENCIAS BIOMEDICAS		6		5										11
MAESTRIA EN CIENCIAS DE LA EDUCACION		22	23	13										58
MAESTRIA EN CIENCIAS-BIOLOGIA VEGETAL	2		1	8										11
MAESTRIA EN INGENIERIA	24	28	8	10										70
MAESTRIA EN MEDIO AMBIENTE MODALIDAD PROFUNDIZACION		1	6	6										13
MAESTRIA EN PROCESOS AGROINDUSTRIALES			7											7
MAESTRIA EN QUIMICA		2	8											10
<b>NIVEL DE FORMACION PREGRADO</b>														
<b>METODOLOGIA/MODALIDAD DISTANCIA</b>														
ADMINISTRACION DE NEGOCIOS DISTANCIA	110	75	42	34	79	76	57	75	94	81				723
ADMINISTRACION FINANCIERA	110	96	86	53	70	94	108	152	96	120				985
LIC EN CIENCIAS SOCIALES CON ENFASIS EN EDUCACION BASICA	1	1	11	18	3	15	1		17	21				88
LICENCIATURA EN PEDAGOGIA INFANTIL						1	24	116	138	166				445
LICENCIATURA EN PEDAGOGIA SOCIAL PARA LA REHABILITACION	7	3	1	14	5	7	9	13	48	1				108
SALUD OCUPACIONAL	7		1		3	3	1	12	10	34				71
SEGURIDAD Y SALUD EN EL TRABAJO	332	271	215	188	254	192	200	143	410	375				2580
TECNOLOGIA AGROINDUSTRIAL			2	3	3	3								11
TECNOLOGIA AGROPECUARIA	26	3	9	12	4	8								61
TECNOLOGIA EN OBRAS CIVILES	74	75	41	56	51	99								396
<b>METODOLOGIA/MODALIDAD PRESENCIAL</b>														
ADMINISTRACION DE NEGOCIOS PRESENCIAL	77	74	59	66	68	83	58	58	101					644
ARTES VISUALES	38	27	27	21	17	17	10	13	8					178
BIOLOGIA	74	94	49	59	59	52	55	24	21	40				527
COMUNICACION SOCIAL PERIODISMO	48	46	42	42	48	51	32	44	30	34				417
CONTADURIA PUBLICA	147	133	91	117	111	82	85	66	70	38				940
ECONOMIA	63	59	55	67	53	34	44	34	21					430
ENFERMERIA	1	48	2	29		34		23		30				167
FILOSOFIA	13	28		22	2	14	1	13	2	9				104
FISICA	24	27	14	8	13	16	4	3	2	5				116
GERONTOLOGIA	43	32	30	42	15	25	22	23	25	16				273
INGENIERIA CIVIL	117	84	72	52	65	69	52	38	18	81				648
INGENIERIA DE ALIMENTOS	75	105	20	52	35	35	9	21	15	28				395
INGENIERIA DE SISTEMAS Y COMPUTACION	166	211	124	55	69	56	38	41	68	51	10			889
INGENIERIA ELECTRONICA	48	103	43	54	51	44	22	22	23	82				492
LICENCIATURA EN BIOLOGIA Y EDUCACION AMBIENTAL	2	8	10	11	17	35	50	9	3	3				148
LICENCIATURA EN CIENCIAS NATURALES Y	34	33	14	19										100

PROGRAMA (TECNICO, TECNOLOGÍA, PROFESIONAL, ESPECIALIZACIÓN, OTRAS)	ALUMNOS MATRICULADOS POR PERIODO													Total general
	SEMESTRES Y/O TRIMESTRES													
	1	2	3	4	5	6	7	8	9	10	11	12	13	
<b>EDUCACIÓN AMBIENTAL</b>														
LICENCIATURA EN EDUCACION FISICA Y DEPORTES	2	22	80	57	66	57	47	56	37	28				452
LICENCIATURA EN ESPAÑOL Y LITERATURA		2	1	4	27	34	19	17	25	41				170
LICENCIATURA EN LENGUAS MODERNAS	8	3	7	95	102	79	72	83	67	66	16	19		617
LICENCIATURA EN LENGUAS MODERNAS CON ÉNFASIS EN INGLÉS Y FRANCÉS	126	122	128											376
LICENCIATURA EN LITERATURA Y LENGUA CASTELLANA	33	46	27	20										126
LICENCIATURA EN MATEMATICAS	35	18	18	12	8	22	22	11	7	14	10			177
MEDICINA	1	44		36		32		25	23	18	21	29	3	232
QUIMICA	41	60	25	33	37	18	24	25	29	18				310
TECNOLOGIA EN ELECTRONICA	3	1		1			1							6
TECNOLOGIA EN INSTRUMENTACIÓN ELECTRÓNICA	23	35	6	20	22	23								129
TECNOLOGIA EN TOPOGRAFIA	66	35	29	31	25	68								254
TRABAJO SOCIAL	38	44	35	30	38	42	31	34	46	51				389
<b>METODOLOGIA/MODALIDAD VIRTUAL</b>														
CIENCIA DE LA INFORMACIÓN Y LA DOCUMENTACION BIBLIOTECOLOGIA Y ARCHIVISTICA	176	160	115	92	96	114	127	130	203	28				1241
<b>Total general</b>	<b>2.246</b>	<b>2.305</b>	<b>1.606</b>	<b>1.589</b>	<b>1.527</b>	<b>1.636</b>	<b>1.232</b>	<b>1.325</b>	<b>1.657</b>	<b>1.479</b>	<b>57</b>	<b>48</b>	<b>3</b>	<b>16.710</b>

Fuente: Uniquindio- Diciembre 2019

#### 4.4.1.3 DESERCIÓN NIVEL SUPERIOR

TIPO	2015-1	2015-2	2016-1	2016-2	2017-1	2017-2	2018-1	2018-2	2019-1	2019-2
TASA DE DESERCIÓN	8.25%	8.73%	0,07	8.78%	15.15%	11.63%	2.22%	16.75%	10.8%	9.66%
TASA DE RETENCIÓN	91.75%	91.27%	0,93	91.22%	84.85%	88.37%	97.78%	83.25%	89.2%	90.34%

Fuente: Uniquindio, Diciembre 2019

#### 4.4.2 UNIVERSIDAD LA GRAN COLOMBIA

ESTABLECIMIENTOS EDUCATIVOS	CLASE		DIRECCIÓN	UBICACIÓN	
	PUBLICO	PRIVADO		URBANA	RURAL



Universidad La Gran Colombia – Sede Central		X	Carrera 14 # 7-46	X	
Universidad La Gran Colombia – Sede Norte		X	Carrera 14 N° 5-29	X	
Universidad La Gran Colombia – Ciudadela del Saber Santa María – Campus Universitario		X	Km 6 vía Armenia - La Tebaida		X

Fuente: Oficina de Planeación, UGCA

#### 4.4.2.1 COBERTURA: Disponibilidad de cupos por programa académico

PROGRAMA (TECNICO, TECNOLOGÍA, PROFESIONAL, ESPECIALIZACIÓN, OTRAS)	TOTAL	NÚMERO DE SEMESTRES Y/O TRIMESTRES
Derecho (Profesional)	2816	10 semestres
Gobierno y Relaciones Internacionales (Profesional)	300	8 semestres
Economía (Profesional)	300	10semestres
Arquitectura (Profesional)	1184	10 semestres
Ingeniería Agroindustrial (Profesional)	478	10 semestres
Administración de Empresas (Profesional)	300	9 semestres
Contaduría Pública (Profesional)	300	9 semestres
Ingeniería geográfica y Ambiental ((Profesional)	478	10 semestres
Técnico Profesional en Animación y Multimedia (Técnico)	40	4 semestres
Técnico Profesional en Aplicaciones Web (Técnico)	40	4 semestres
Tecnología en Multimedia y Soluciones Web (Tecnológico)	40	6 semestres
Especialización en Derecho Laboral y Seguridad Social	30	2 semestres
Especialización en Derecho de Familia	40	2 semestres
Especialización en Derecho Constitucional	40	2 semestres
Especialización en Derecho Penal y Criminología	40	2 semestres
Especialización en Derecho Administrativo	40	2 semestres
Especialización en Gestión de Proyectos de Desarrollo	40	2 semestres
Especialización en Gerencia Financiera	40	2 semestres
Especialización en Gerencia y Mercadeo	40	2 semestres

PROGRAMA (TECNICO, TECNOLOGÍA, PROFESIONAL, ESPECIALIZACIÓN, OTRAS)	TOTAL	NÚMERO DE SEMESTRES Y/O TRIMESTRES
Especialización en Gerencia Tributaria	40	2 semestres
Especialización en Gestión y Construcción de Edificaciones	40	2 semestres
Maestría en Derecho Público	30	2 años
Maestría en Dirección de Organizaciones	30	4 semestres

Fuente: Oficina de Planeación, UGCA

#### 4.4.2.2 COBERTURA REAL: Alumnos matriculados

- Alumnos matriculados 2019-1

PROGRAMA (TECNICO, TECNOLOGÍA, PROFESIONAL, ESPECIALIZACIÓN, OTRAS)	ALUMNOS MATRICULADOS POR PERIODO 2019-1 SEMESTRES Y/O TRIMESTRES										TOTAL
	1	2	3	4	5	6	7	8	9	10	
Derecho (Profesional)	237	94	160	110	186	90	198	144	171	96	1486
Gobierno y Relaciones Internacionales (Profesional)	25	0	0	0	0	0	0	0	0	0	25
Economía (Profesional)	6	0	2	6	5	0	3	8	1	3	34
Arquitectura (Profesional)	64	24	37	34	41	26	36	23	25	19	329
Ingeniería Agroindustrial (Profesional)	7	7	6	2	8	1	13	11	10	0	65
Administración de Empresas (Profesional)	22	8	9	7	14	6	7	15	14	0	102
Contaduría Pública (Profesional)	19	7	5	8	12	7	4	8	7	7	84
Ingeniería geográfica y Ambiental ((Profesional)	22	8	21	11	23	21	43	6	22	16	193
Técnico Profesional en Animación y Multimedia	0	0	0	0	0	0	0	0	0	0	0
Técnico Profesional en Aplicaciones Web	0	0	0	0	0	0	0	0	0	0	0
Tecnología en Multimedia y Soluciones Web	0	0	0	0	0	0	0	0	0	0	0
Especialización en Derecho Laboral y Seguridad Social	21	22	0	0	0	0	0	0	0	0	43
Especialización en Derecho de Familia	11	9	0	0	0	0	0	0	0	0	20
Especialización en Derecho Constitucional	29	21	0	0	0	0	0	0	0	0	50
Especialización en Derecho Penal y Criminología	13	6	0	0	0	0	0	0	0	0	19
Especialización en Derecho Administrativo	27	17	0	0	0	0	0	0	0	0	44
Especialización en Gestión de Proyectos de Desarrollo	8	2	0	0	0	0	0	0	0	0	10
Especialización en Gerencia Financiera	10	1	0	0	0	0	0	0	0	0	11
Especialización en Gerencia y Mercadeo	0	2	0	0	0	0	0	0	0	0	2
Especialización en Gerencia Tributaria	7	0	0	0	0	0	0	0	0	0	7
Especialización en Gestión y Construcción de Edificaciones	10	18	0	0	0	0	0	0	0	0	28
Maestría en Derecho Público	12	33	0	0	0	0	0	0	0	0	45
Maestría en Dirección de Organizaciones	9	9	1	9	0	0	0	0	0	0	28

PROGRAMA (TECNICO, TECNOLOGÍA, PROFESIONAL, ESPECIALIZACIÓN, OTRAS)	ALUMNOS MATRICULADOS POR PERIODO 2019-1 SEMESTRES Y/O TRIMESTRES										TOTAL
	1	2	3	4	5	6	7	8	9	10	

Fuente: Sistema de Información Académico - SIA. Primer semestre académico 2019

- Alumnos matriculados 2019-2

PROGRAMA (TECNICO, TECNOLOGÍA, PROFESIONAL, ESPECIALIZACIÓN, OTRAS)	ALUMNOS MATRICULADOS POR PERIODO 2019-2 SEMESTRES Y/O TRIMESTRES										TOTAL
	1	2	3	4	5	6	7	8	9	10	
Derecho (Profesional)	96	190	90	172	129	182	95	193	118	168	1433
Gobierno y Relaciones Internacionales (Profesional)	33	17	0	0	0	0	0	0	0	0	50
Economía (Profesional)	2	1	1	2	6	4	1	3	4	2	26
Arquitectura (Profesional)	38	43	17	37	40	32	22	36	21	26	312
Ingeniería Agroindustrial (Profesional)	2	6	4	10	3	6	4	11	6	6	58
Administración de Empresas (Profesional)	14	17	11	9	8	15	7	1	14	0	96
Contaduría Pública (Profesional)	5	19	7	7	8	6	6	5	6	4	73
Ingeniería geográfica y Ambiental ((Profesional)	8	23	3	26	10	19	27	38	6	22	182
Técnico Profesional en Animación y Multimedia	0	0	0	0	0	0	0	0	0	0	0
Técnico Profesional en Aplicaciones Web	0	0	0	0	0	0	0	0	0	0	0
Tecnología en Multimedia y Soluciones Web	0	0	0	0	0	0	0	0	0	0	0
Especialización en Derecho Laboral y Seguridad Social	5	20	0	0	0	0	0	0	0	0	25
Especialización en Derecho de Familia	5	4	0	0	0	0	0	0	0	0	9
Especialización en Derecho Constitucional	10	16	0	0	0	0	0	0	0	0	26
Especialización en Derecho Penal y Criminología	5	12	0	0	0	0	0	0	0	0	17
Especialización en Derecho Administrativo	5	17	0	0	0	0	0	0	0	0	22
Especialización en Gestión de Proyectos de Desarrollo	1	9	0	0	0	0	0	0	0	0	10
Especialización en Gerencia Financiera	8	10	0	0	0	0	0	0	0	0	18
Especialización en Gerencia y Mercadeo	0	0	0	0	0	0	0	0	0	0	0
Especialización en Gerencia Tributaria	0	0	0	0	0	0	0	0	0	0	0
Especialización en Gestión y Construcción de Edificaciones	3	6	0	0	0	0	0	0	0	0	9
Maestría en Derecho Público	8	11	0	0	0	0	0	0	0	0	19
Maestría en Dirección de Organizaciones	0	0	6	3	0	0	0	0	0	0	9

Fuente: Sistema de Información Académico - SIA. Segundo semestre académico 2019

#### 4.4.2.3 DESERCIÓN NIVEL SUPERIOR

PROGRAMA (TECNICO, TECNOLOGÍA, PROFESIONAL, ESPECIALIZACIÓN, OTRAS)	ALUMNOS QUE DESERTAN POR PERIODO (CON RESPESTO AL ANTERIOR) SEMESTRES Y/O TRIMESTRES										TOTAL
	1	2	3	4	5	6	7	8	9	10	

OTRAS)	1	2	3	4	5	6	7	8	9	10	
Derecho (Profesional)	0	-47	-4	12	19	-4	5	-5	-26	-3	-53
Gobierno y Relaciones Internacionales (Profesional)	0	-8	0	0	0	0	0	0	0	0	-8
Economía (Profesional)	0	-5	1	0	0	-1	1	0	-4	1	-7
Arquitectura (Profesional)	0	-21	-7	0	6	-9	-4	0	-2	1	-36
Ingeniería Agroindustrial (Profesional)	0	-1	-3	4	1	-2	3	-2	-5	-4	-9
Administración de Empresas (Profesional)	0	-5	3	0	1	1	1	-6	-1	0	-6
Contaduría Pública (Profesional)	0	0	0	2	0	-6	-1	1	-2	-3	-9
Ingeniería geográfica y Ambiental ((Profesional)	0	1	-5	5	-1	-4	6	-5	0	0	-3
Técnico Profesional en Animación y Multimedia	0	0	0	0	0	0	0	0	0	0	0
Técnico Profesional en Aplicaciones Web	0	0	0	0	0	0	0	0	0	0	0
Tecnología en Multimedia y Soluciones Web	0	0	0	0	0	0	0	0	0	0	0
Especialización en Derecho Laboral y Seguridad Social	0	-1	0	0	0	0	0	0	0	0	-1
Especialización en Derecho de Familia	0	-7	0	0	0	0	0	0	0	0	-7
Especialización en Derecho Constitucional	0	-13	0	0	0	0	0	0	0	0	-13
Especialización en Derecho Penal y Criminología	0	-1	0	0	0	0	0	0	0	0	-1
Especialización en Derecho Administrativo	0	-10	0	0	0	0	0	0	0	0	-10
Especialización en Gestión de Proyectos de Desarrollo	0	1	0	0	0	0	0	0	0	0	1
Especialización en Gerencia Financiera	0	0	0	0	0	0	0	0	0	0	0
Especialización en Gerencia y Mercadeo	0	0	0	0	0	0	0	0	0	0	0
Especialización en Gerencia Tributaria	0	-7	0	0	0	0	0	0	0	0	-7
Especialización en Gestión y Construcción de Edificaciones	0	-4	0	0	0	0	0	0	0	0	-4
Maestría en Derecho Público	0	-1	0	0	0	0	0	0	0	0	-1
Maestría en Dirección de Organizaciones	0	-9	-3	2	0	0	0	0	0	0	-10

Fuente: Sistema de Información Académico - SIA. Elaboración: Oficina de Planeación - UGCA

**Nota:** El sistema académico de la Universidad es por créditos académicos, lo cual permite a sus estudiantes registrar y adelantar materias de otros semestres en los periodos lectivos e intersemestrales, que pueden afectar su ubicación semestral, por lo tanto, en la tabla anterior las variaciones semestrales entre los periodos 2019-1 y 2019-2, no necesariamente significan deserción.

#### 4.4.3 UNIVERSIDAD ALEXANDER Von HUMBOLDT

ESTABLECIMIENTOS EDUCATIVOS	CLASE		DIRECCIÓN	UBICACIÓN	
	PUBLICO	PRIVADO		URBANA	RURAL
Corporación Universitaria Empresarial Alexander von Humboldt		X	Avenida Bolívar 1-189	X	

Fuente: Departamento de Control y Registro Académico

##### 4.4.3.1 COBERTURA: Disponibilidad de cupos por programa académico

PROGRAMA (TECNICO, TECNOLOGÍA, PROFESIONAL, ESPECIALIZACIÓN, OTRAS)	TOTAL	NÚMERO DE SEMESTRES Y/O TRIMESTRES
ADMINISTRACIÓN DE EMPRESAS	35	7
MEDICINA	66	12
INGENIERÍA INDUSTRIAL	40	8
DERECHO	45	8
PSICOLOGIA	40	8
ENFERMERIA	35	8
ESPECIALIZACION EN DERECHO CONTRACTUAL	30	2
ESPECIALIZACION EN DERECHO PROCESAL	30	2
ESPECIALIZACION EN DERECHO LABORAL Y SEGURIDAD SOCIAL	30	2
ESPECIALIZACION NEURODESARROLLO Y APRENDIZAJE	30	2
ESPECIALIZACION SALUD MENTAL DEL NIÑO Y EL ADOLESCENTE	30	2

Fuente: Departamento de Control y Registro Académico

##### 4.4.3.2 COBERTURA REAL: Alumnos matriculados

PROGRAMA (TECNICO, TECNOLOGÍA, PROFESIONAL, ESPECIALIZACIÓN, OTRAS)	ALUMNOS MATRICULADOS POR PERIODO SEMESTRES Y/O TRIMESTRES											TOTAL
	1	2	3	4	5	6	7	8	9	10	11	
ADMINISTRACIÓN DE EMPRESAS	13	26	13	11	7	8	9					87
MEDICINA	58	60	45	45	43	54	43	45	38	23	25	479
INGENIERÍA INDUSTRIAL	7	9	5	0	6	15	7	11				60
DERECHO	21	32	9	29	12	25	0	35				163
PSICOLOGIA	33	41	19	24	15	31	14	17				194
ENFERMERIA	0	0	1	8	21	38	23	41				132
ESPECIALIZACION DERECHO CONTRACTUAL	11	0										11

PROGRAMA (TECNICO, TECNOLOGÍA, PROFESIONAL, ESPECIALIZACIÓN, OTRAS)	ALUMNOS MATRICULADOS POR PERIODO SEMESTRES Y/O TRIMESTRES											TOTAL
	1	2	3	4	5	6	7	8	9	10	11	
ESPECIALIZACION DERECHO PROCESAL	14	0										14
ESPECIALIZACION DERECHO LABORAL Y SEG. SOCIAL	11	0										11
ESPECIALIZACION NEURODESARROLLO Y APRENDIZAJE	0	26										26
ESPECIALIZACION SALUD MENTAL DEL NIÑO Y EL ADOLESCENTE	14	0										14

Fuente: Departamento de Control y Registro Académico

#### 4.4.3.3 DESERCIÓN NIVEL SUPERIOR

PROGRAMA (TECNICO, TECNOLOGÍA, PROFESIONAL, ESPECIALIZACIÓN, OTRAS)	ALUMNOS QUE DESERTAN POR PERIODO (CON RESPUESTO AL ANTERIOR) SEMESTRES Y/O TRIMESTRES											TOTAL
	1	2	3	4	5	6	7	8	9	10	11	
ADMINISTRACIÓN DE EMPRESAS	11	2	1	1	1	0	0					16
MEDICINA	14	4	1	1	2	2	1	0	0	0	0	25
INGENIERIA INDUSTRIAL	3	1	0	0	0	0	0	0				4
DERECHO	7	1	4	2	2	0	0	0				16
PSICOLOGIA	0	2	1	1	2	0	0	0				6
ENFERMERIA	0	0	2	1	0	0	4	0				7
ESPECIALIZACION DERECHO CONTRACTUAL	10	0										10
ESPECIALIZACION DERECHO PROCESAL	0	0										0
ESPECIALIZACION DERECHO LABORAL Y SEG. SOCIAL	0	0										0
ESPECIALIZACION NEURODESARROLLO Y APRENDIZAJE	0	2										2
ESPECIALIZACION SALUD MENTAL DEL NIÑO Y EL ADOLESCENTE	0	0										0

Fuente: Departamento de Control y Registro Académico



# FICHA BÁSICA MUNICIPAL 2019

Servicios Públicos

**ESPA**  
**TODAS**  
Alcaldía de Armenia



## 5. SERVICIOS PÚBLICOS

### 5.1 ENERGÍA ELÉCTRICA

#### COBERTURA ENERGÍA TOTAL (2014)

100.0%

Fuente: Minminas - 2015, SIEL - 2014, Mintic II Trim- 2015 - Cálculos DDTS

#### 5.1.1 NUMERO DE SUSCRIPTORES URBANOS Y RURALES, POR SECTORES

NUMERO DE SUSCRIPTORES									
Residencial		Comercial		Industrial		Oficial		Otros	
Urbano	Rural	Urbana	Rural	Urbana	Rural	Urbana	Rural	Urbana	Rural
103344	2401	10180	391	591	183	343	33	1570	232

Fuente: Empresa de Energía del Quindío - EDEQ

#### 5.1.2 NUMERO DE SUSCRIPTORES SEGÚN ESTRATO SOCIOECONÓMICO, POR ÁREA URBANA Y RURAL

ESTRATOS	SUSCRIPTORES		% DE POBLACIÓN	
	Urbana	Rural	Urbana	Rural
1	23200	202	22.4	8.4
2	24115	347	23.3	14.5
3	31105	761	30.1	31.7
4	11279	526	10.9	21.9
5	12458	381	12.1	15.9
6	1187	184	1.1	7.7

Fuente: Empresa de Energía del Quindío - EDEQ

## 5.2 ACUEDUCTO

### 5.2.1 NUMERO DE SUSCRIPTORES

SECTOR	TOTAL	SUSCRIPTORES		ESTADO DE LA RED
		URBANO	RURAL	
Residencial	98.649	97.174	1.475	Bueno
Comercial	7.894	7.715	179	
Industrial	46	38	8	
Oficial	209	201	8	
Otros	382	345	37	
<b>TOTAL</b>	<b>107.180</b>	<b>105.473</b>	<b>1.707</b>	

Fuente: Dirección Comercial – Subgerencia de Aguas - Gestión Distribución de Agua Potable de EPA ESP

### 5.2.2 NUMERO DE SUSCRIPTORES SEGÚN ESTRATO SOCIOECONÓMICO, POR AREA URBANA Y RURAL

ESTRATO	SUSCRIPTORES		% DE COBERTURA DE ACUEDUCTO EN EL SECTOR URBANO
	URBANO	RURAL	
Estrato 1	20.067	31	100%
Estrato 2	22.278	95	
Estrato 3	29.865	379	
Estrato 4	10.966	485	
Estrato 5	12.825	420	
Estrato 6	1.173	65	
Industrial	38	8	
Comercial	7.715	179	
Oficial	201	8	
Especial	142	9	
Provisional	203	28	
<b>TOTAL</b>	<b>105.473</b>	<b>1.707</b>	

Fuente: Dirección Comercial – Subgerencia de Aguas - Gestión Distribución de Agua Potable de EPA ESP

### 5.2.3 VEREDAS DEL MUNICIPIO DE ARMENIA CON RED DE ACUEDUCTO DE EMPRESAS PÚBLICAS DE ARMENIA

Sector	Vereda	Sector	Vereda
Vía Armenia - Tebaida	El Edén	Vía Armenia - Montenegro	Pantaniello
	Murillo		Mesón
	Santa Ana	Vía Armenia – Pueblo Tapado	Guayabal
	Bonanza		Puerto Espejo
	Rhin		La India
	Padilla		Revancha

Sector	Vereda	Sector	Vereda
	Maravelez		Zuleybar
<b>La Patria</b>	Vereda la Patria		Trocadores
<b>Vía Armenia - Caimo</b>	El Caimo	<b>Al Norte de Armenia</b>	Mesopotamia
	Cristales	<b>Occidente de Armenia</b>	Vereda Hojas Anchas, hasta el puente vía a Circasia
	Aguacatal		Vereda Altos de la Guevara
	La Primavera		Vereda Piamonte

Fuente: Dirección Comercial – Subgerencia de Aguas - Gestión Distribución de Agua Potable de EPA ESP

### 5.3 SERVICIO GAS DOMICILIARIO

#### 5.3.1 NUMERO DE SUSCRIPTORES

NUMERO DE SUSCRIPTORES									
Residencial		Comercial		Industrial		Oficial		Otros	
Urbano	Rural	Urbana	Rural	Urbana	Rural	Urbana	Rural	Urbana	Rural
97.257		1.711		42		NA		9	

Fuente: Efigas

#### 5.3.2 NÚMERO DE SUSCRIPTORES SEGÚN ESTRATO SOCIOECONÓMICO, POR ÁREA URBANA Y RURAL GAS DOMICILIARIO.

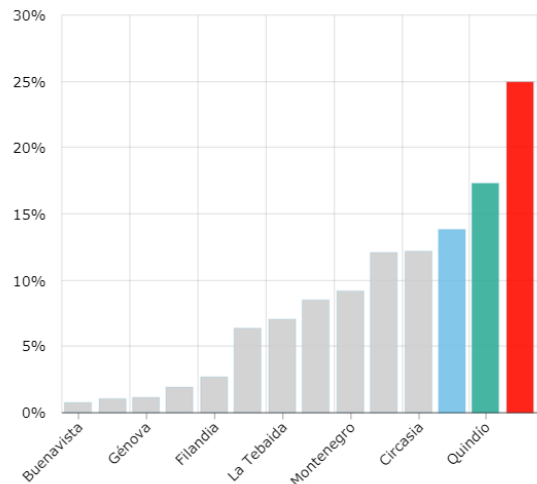
ESTRATOS	SUSCRIPTORES		% DE POBLACIÓN	
	Urbana	Rural	Urbana	Rural
1	20.974		NA	
2	27.088			
3	27.122			
4	11.322			
5	9.131			
6	1.620			




Fuente : Efigas

### 5.3.3 PENETRACIÓN INTERNET

#### Penetración de banda ancha

Fuente: Ministerio de Tecnologías de la Información y las Comunicaciones - 2019



	Armenia	24,9%
	Quindío	17,3%
	Colombia	13,8%



# FICHA BÁSICA MUNICIPAL 2019

## Vías y Transporte



**ES PA  
TODAS**  
Alcaldía de Armenia



## 5. VÍAS Y TRANSPORTES

### 6.1 VÍAS Y CICLOVÍAS DEL MUNICIPIO (ÁREA URBANA)

Descripción	Longitud	Estado		
		Bueno	Regular	Malo
Ciclo vías	4.1 Km (Construidos durante el año 2017)	4.1 Km		
Red vial pavimentada	242.0 Km aproximadamente	182.5 Km	47.6 Km	11.9 Km

Fuente: Secretaría de Infraestructura Diciembre de 2019

#### 6.1.1 ÁREA RURAL

TRAMOS	Longitud (Kms)	Bueno	Regular	Malo
PARQUE DE RECREACIÓN – EL RHIN	3.0		X	
LA GRANADA- MARMATO- LA CENTRAL	6.0	X		
PANTANILLO - LA ALEJANDRA	2.0		X	
PUERTO ESPEJO - LA INDIA	6.0		X	
ARMENIA - ZULEYBAR	2.0		X	
TUCANES - LA REVANCHA -ROBLEDAL	2.0		X	
LOS TANQUE - LOS GUEVARA	4.0		X	
ARMENIA - LA PATRIA SANTA RITA	2.0	X		
GOLCONDA - LA FRANCIA	6.0		X	
BASURERO - COTES	2.0		X	
EL PORTICO - MESOPOTAMIA	2.0		X	
SEMINARIO MAYOR - AEROPUERTO	2.0		X	
VEREDA SAN PEDRO	2.5		X	
EL CAIMO - LA CRISTALINA	6.0		X	
LA CABAÑA	4.0		X	
EL MESON	1.0		X	
SAN JUAN LA CHINITA	1.0		X	
EL CAIMO LA PRADERA	3.0		X	

Fuente: Secretaría de Infraestructura Diciembre de 2019

### 6.1.2 RED VIAL CON MANTENIMIENTO RUTINARIO CON MAQUINARIA DE PROPIEDAD DEL MUNICIPIO URBANO Y RURAL DURANTE EL AÑO 2019

Lugar del mantenimiento		Longitud
1	Vía rural El Caimo y ramales	7.000 metros lineales
2	Vía al Seminario Mayor detrás de la pista del aeropuerto	3.000 metros lineales
3	Vía La Patria	2.600 metros lineales
4	Barrio La Virginia	500 metros lineales
5	Barrio Simón Bolívar	300 metros lineales
6	Adecuación vía entrada Centro de Zoonosis	1.000 metros lineales
<b>Total</b>		<b>14.400 metros lineales</b>

Fuente: Secretaría de Infraestructura Diciembre de 2019

### 6.2 OTRAS INTERVENCIONES EN LA RED VIAL PEATONAL Y VEHICULAR EN EL AÑO 2019

Intervenciones		Cantidad
1	Andenes construidos	1620 Metros Lineales
2	Resaltos construidos	41 Metros Lineales
3	Mantenimiento vial con reparcho en pavimento asfáltico y rígido	2400 Metros Cuadrados

Fuente: Secretaría de Infraestructura Diciembre de 2019

### 6.3 TRANSPORTE DE PASAJEROS, EMPRESAS Y RUTAS

#### 6.3. CONSTRUCCIÓN DE INFRAESTRUCTURA VIAL

Construcción de vías en las comunas 1, 2, 3 y 6: 2.235 metros lineales  
 Calle 26 Norte entre Avenida Bolívar y Avenida Centenario: 1.700 metros lineales  
 Calle 10 A Norte: 110 metros lineales  
 Total vías construidas año 2019: 4.045 metros lineales

#### 6.4. CONSTRUCCIÓN DE REDES DE ACUEDUCTO

Se construyeron 349 metros lineales de redes de acueducto de 3" en la Carrera 19

#### 6.5. CONSTRUCCIÓN DE REDES DE ALCANTARILLADO

Se construyeron 1235 metros lineales de redes de alcantarillado de diferentes pulgadas desde 36" hasta 6", en la Carrera 19

#### 6.6. CONSTRUCCION DE PISTA BMX, en sector del Coliseo del Café

#### 6.7. ALUMBRADO PÚBLICO:

A través del concesionario de Alumbrado Público del municipio se culminó el programa de expansión prioritaria, mediante la instalación de 104 luminarias en Led en el municipio.

Fuente: Secretaría de Infraestructura Diciembre de 2019

### 6.3 TRANSPORTE DE PASAJEROS, EMPRESAS Y RUTAS

EMPRESA	DESPACHO	FRECUENCIA DIARIA	
		Ordinarios	Festivos
BASA	Guadales de la Villa	Hora pico: c/8 min Hora normal: c/10 min	Hora pico: c/7 min Hora normal: c/12 min
BASA	El Caimo	Hora pico: c/8 min Hora normal: c/10 min	Hora pico: c/8 min Hora normal: c/10 min
BASA	Rojas Pinilla II	De 6 a.m. a 10 p.m: cada 15 min	De 6 a.m. a 10 p.m: cada 15 min
BASA	Puerto Espejo	Hora pico :c/5 min Hora normal: c/7 min	Hora pico :c/5 min Hora normal : c/7 min
BASA	Los Quindos	Hora pico :c/6 min Hora normal: c/8 min	Hora pico :c/6 min Hora normal : c/8 min
BASA	Bosques de Gibraltar	Hora pico :c/6 min Hora normal: c/8 min	Hora pico :c/6 min Hora normal : c/8 min
BASA	Pinares	Hora pico : c/8 min Hora normal: c/10 min	Hora pico : c/8 min Hora normal : c/10 min
COOBURQUIN	La Brasilia	Hora pico :c/12 min Hora normal: c/8 min	Hora pico :c/12 min Hora normal : c/8 min

EMPRESA	DESPACHO	FRECUENCIA DIARIA	
		Ordinarios	Festivos
BASA	Planta Cicolsa	De 6 a.m. a 7 p.m. cada 15 min	De 6 a.m. a 7 p.m. cada 15 min
COOBURQUIN	Mercar	Hora pico: c/6 min Hora normal: c/8 min	Hora pico: c/6 min Hora normal: c/8 min
COOBURQUIN	La Pavona	Hora pico : c/8 min Hora normal: c/12 min	Hora pico : c/8 min Hora normal : c/12 min
COOBURQUIN	Urb. La Cecilia	Hora pico :c/7 min Hora normal: c/10 min	Hora pico :c/7 min Hora normal : c/10 min
COOBURQUIN	Arco Iris	Hora pico: c/10 min Hora normal: c/12 min	Hora pico: c/10 min Hora normal: c/12 min
COOBURQUIN	Arco Iris	Hora pico: c/10 min Hora normal: c/12 min	Hora pico: c/10 min Hora normal: c/12 min
COOBURQUIN	Hora pico: c/8 min Hora normal: c/10 min	Hora pico: c/8 min Hora normal: c/10 min	Hora pico: c/8 min Hora normal: c/10 min
COOBURQUIN	Hora pico: c/9 min Hora normal: c/10 min	Hora pico: c/9 min Hora normal: c/10 min	Hora pico: c/9 min Hora normal: c/10 min
COOBURQUIN	Hora pico: c/10 min Hora normal: c/12 min	Hora pico: c/10 min Hora normal: c/12 min	Hora pico: c/10 min Hora normal: c/12 min
BASA	Hora pico: c/10 min Hora normal: c/13 min	Hora pico: c/10 min Hora normal: c/13 min	Hora pico: c/10 min Hora normal: c/13 min
TUCM	Hora pico: c/8 min Hora normal: c/10 min	Hora pico: c/8 min Hora normal: c/10 min	Hora pico: c/8 min Hora normal: c/10 min
TUCM	Hora pico: c/8 min Hora normal: c/10 min	Hora pico: c/8 min Hora normal: c/10 min	Hora pico: c/8 min Hora normal: c/10 min
TUCM	Hora pico: c/8 min Hora normal: c/10 min	Hora pico: c/8 min Hora normal: c/10 min	Hora pico: c/8 min Hora normal: c/10 min
COOBURQUIN	Hora pico: c/8 min Hora normal: c/12 min	Hora pico: c/8 min Hora normal: c/12 min	Hora pico: c/8 min Hora normal: c/12 min
COOBURQUIN	Sábados, domingos y festivos: 7:00 a.m/8:00 a.m/12:00 p.m/1:00 p.m/5:00 p.m/6:00 p.m.	Sábados, domingos y festivos: 7:00 a.m/8:00 a.m/12:00 p.m/1:00 p.m/5:00 p.m/6:00 p.m.	Sábados, domingos y festivos: 7:00 a.m/8:00 a.m/12:00 p.m/1:00 p.m/5:00 p.m/6:00 p.m.
COOBURQUIN	Hora pico: c/10 min Hora normal: c/12 min	Hora pico: c/10 min Hora normal: c/12 min	Hora pico: c/10 min Hora normal: c/12 min
BASA	Hora pico: c/8 min Hora normal: c/10 min	Hora pico: c/8 min Hora normal: c/10 min	Hora pico: c/8 min Hora normal: c/10 min
TUCM	Hora pico: c/9 min Hora normal: c/10 min	Hora pico: c/9 min Hora normal: c/10 min	Hora pico: c/9 min Hora normal: c/10 min

EMPRESA	DESPACHO	FRECUENCIA DIARIA	
		Ordinarios	Festivos
BASA	Hora pico: c/10 min Hora normal: c/12 min	Hora pico: c/10 min Hora normal: c/12 min	Hora pico: c/10 min Hora normal: c/12 min
BASA	Hora pico: c/9 min Hora normal: c/10 min	Hora pico: c/9 min Hora normal: c/10 min	Hora pico: c/9 min Hora normal: c/10 min
TUCM	Hora pico: c/7 min Hora normal: c/10 min	Hora pico: c/7 min Hora normal: c/10 min	Hora pico: c/7 min Hora normal: c/10 min
BASA	Hora pico: c/8 min Hora normal: c/10 min	Hora pico: c/8 min Hora normal: c/10 min	Hora pico: c/8 min Hora normal: c/10 min
BASA	Hora pico: c/8 min Hora normal: c/10 min	Hora pico: c/8 min Hora normal: c/10 min	Hora pico: c/8 min Hora normal: c/10 min

Fuente: Secretaría de Tránsito y Transporte a diciembre 2018.

#### 6.4 TRANSPORTE DE CARGA

EMPRESA	CUBRIMIENTO		
	MUNICIPAL	DEPARTAMENTAL	NACIONAL
COOQUITRANS LTDA.			X
TRANSPORTES DEL QUINDIO LTDA.			X
CAFETERO EXPRESS S.A.			X
COOMODEQUI LTDA.			X
TRANSARMENIA CARGA S.A. DE FAMILIA			X
TRANSCARTER S.A.S.			X
FINALTAX MOTORS FINALCARGA LTDA.			X
CATORCE CATORCE S.A.			X
TRANS ARAMA S.A.S			X
CRONO ENTREGAS LTDA			X
TRANSPORTES ESPECIALES VIP S.A.S			X
TRANSPORTES DM S.A.S.			X
SOCIEDAD LOGISTICA Y TRANSPORTE MULTIMODAL DE CARGA NACIONAL E INTERNACIONAL TNC S.A.S.			X
TRANSPORTE Y LOGISTICA OSPINA CAMIONES S.A.S.			X
BUSES ARMENIA S.A.			X
TRANSPORTE LOGISTICO MULTIMODAL DE CARGA ORION S.A.S.			X
TRANSPORTES ESPECIALIZADOS DEL NORTE S.A.S.			X

Fuente: Ministerio de Transporte- Territorial Quindío, 2019

#### 5.5 NÚMERO DE ACCIDENTES DE TRÁNSITO, MUERTOS Y HERIDOS, OFICINAS DE TRÁNSITO FACTORES

# FICHA BÁSICA MUNICIPAL 2019

## Equipamiento



**ES PA  
TODAS**  
Alcaldía de Armenia



## 7.1 ESCENARIOS DEPORTIVOS Y UBICACIÓN

NOMBRE	UBICACIÓN		ESTADO
	URBANA	RURAL	
POLIDEPORTIVO BOSQUES DE PINARES	X		BUENO
POLIDEPORTIVO CAÑAS GORDAS	X		BUENO
POLIDEPORTIVO LA CASTILLA	X		BUENO
POLIDEPORTIVO GÉNESIS	X		BUENO
POLIDEPORTIVO GUADUALES DE LA VILLA	X		BUENO
CANCHA FÚTBOL 7 GUADUALES DE LA VILLA	X		MALO
POLIDEPORTIVO VILLA DEL CENTENARIO	X		BUENO
CANCHA DE FÚTBOL 7 PORTAL DE PINARES	X		MALO
CANCHA DE FÚTBOL 7 BOSQUES DE PINARES	X		MALO
CANCHA DE FÚTBOL 7 GUADUALES DEL EDEN	X		REGULAR
CANCHA DE FÚTBOL 7 BAMBUSA	X		MALO
CANCHA DE FÚTBOL 7 ARRAYANES	X		BUENO
POLIDEPORTIVO LAS ACACIAS	X		BUENO
POLIDEPORTIVO BOSQUES DE GIBRALTAR	X		BUENO
POLIDEPORTIVO SAN FRANCISCO	X		BUENO
POLIDEPORTIVO LOS QUINDOS (1)	X		BUENO
POLIDEPORTIVO LOS QUINDOS (2)	X		BUENO
CANCHA DE FÚTBOL 7 LOS QUINDOS	X		BUENO
POLIDEPORTIVO SERRANIAS	X		BUENO
CANCHA FUTBOL 7 BARRIO FLORIDA BAJA	X		BUENO
POLIDEPORTIVO VILLA DEL CARMEN	X		BUENO
CANCHA FÚTBOL 7 VILLA DEL CARMEN	X		BUENO
POLIDEPORTIVO OCHO DE MARZO	X		BUENO
POLIDEPORTIVO ZULDEMARYDA	X		BUENO
CANCHA FÚTBOL ZULDEMARYDA	X		BUENO
POLIDEPORTIVO VILLA ALEJANDRA I	X		BUENO
POLIDEPORTIVO VILLA ALEJANDRA II	X		BUENO
POLIDEPORTIVO MANANTIALES	X		BUENO
POLIDEPORTIVO LA FACHADA	X		BUENO
CANCHA DE FUTBOL 6 LA FACHADA	X		REGULAR
POLIDEPORTIVO LA VIRGINIA	X		BUENO
POLIDEPORTIVO VILLA DE LA VIDA	X		BUENO
POLIDEPORTIVO VERACRUZ	X		BUENO
POLIDEPORTIVO EL CALIMA	X		BUENO
CANCHA FÚTBOL 7 EL CALIMA	X		BUENO
POLIDEPORTIVO SANTA RITA	X		BUENO
CANCHA DE FÚTBOL SANTARITA	X		MALO
CANCHA DE FUTBOL 7 BOSQUES DE GIBRALTAR	X		BUENO
POLIDEPORTIVO LAS COLINAS	X		BUENO
POLIDEPORTIVO BARRIO EL REFUGIO	X		BUENO
POLIDEPORTIVO BARRIO GAITAN	X		BUENO

NOMBRE	UBICACIÓN		ESTADO
	URBANA	RURAL	
CANCHA DE FUTBOL 6 BARRIO SANTANDER	X		BUENO
POLIDEPORTIVO BARRIO MARIA CRISTINA	X		REGULAR
POLIDEPORTIVO BARRIO BUENOS AIRES ALTO	X		BUENO
CANCHA FÚTBOL ANTONIO NARIÑO	X		MALO
CANCHA DE FÚTBOL PUERTO ESPEJO	X		MALO
CANCHA FÚTBOL BELLO HORIZONTE	X		BUENO
CANCHA FÚTBOL 7 JESUS MARIA OCAMPO	X		REGULAR
CANCHA FÚTBOL 7 LINDARAJA	X		BUENO
POLIDEPORTIVO LOS KIOSKOS	X		BUENO
POLIDEPORTIVO CIUDAD DORADA	X		BUENO
CANCHA FÚTBOL 7 CIUDAD DORADA	X		BUENO
POLIDEPORTIVO EL PLACER	X		BUENO
CANCHA FÚTBOL 7 EL PLACER	X		MALO
POLIDEPORTIVO CASA BLANCA	X		BUENO
POLIDEPORTIVO LA ESMERALDA	X		BUENO
POLIDEPORTIVO LA GRECIA	X		BUENO
CANCHA FUTBOL 7 BARRIO LA GRECIA	X		BUENO
POLIDEPORTIVO NUEVO ARMENIA	X		BUENO
POLIDEPORTIVO LA MIRANDA	X		BUENO
POLIDEPORTIVO 25 DE MAYO	X		BUENO
POLIDEPORTIVO MANUELA BELTRAN	X		BUENO
POLIDEPORTIVO LA ADIELA	X		MALO
CANCHA DE FÚTBOL 7 LA ADIELA	X		BUENO
POLIDEPORTIVO MIRAFLORES	X		BUENO
POLIDEPORTIVO PRADITO BAJO	X		BUENO
POLIDEPORTIVO PARQUE DE LOS SUEÑOS I	X		MALO
POLIDEPORTIVO PARQUE DE LOS SUEÑOS II	X		BUENO
POLIDEPORTIVO PARQUE DE LOS SUEÑOS III	X		BUENO
POLIDEPORTIVO VILLA HERMOSA	X		MALO
POLIDEPORTIVO EL COOPERATIVO	X		MALO
CANCHA FÚTBOL 7 COOPERATIVO	X		BUENO
POLIDEPORTIVO LA CECILIA III	X		BUENO
CANCHA DE FÚTBOL 7 LAS COLINAS	X		BUENO
CANCHA FÚTBOL 7 LOS ARCADES	X		REGULAR
CANCHA FÚTBOL 7 ALFONSO LOPEZ	X		REGULAR
CANCHA FUTBOL 7 ARCO IRIS	X		BUENO
POLIDEPORTIVO SANTANDER I	X		BUENO
POLIDEPORTIVO SANTANDER II	X		REGULAR
POLIDEPORTIVO BELENCITO	X		BUENO
POLIDEPORTIVO EL POPULAR	X		REGULAR
POLIDEPORTIVO LA UNIÓN I	X		BUENO
POLIDEPORTIVO LA UNIÓN II	X		BUENO
POLIDEPORTIVO LA UNIÓN III	X		BUENO

NOMBRE	UBICACIÓN		ESTADO
	URBANA	RURAL	
POLIDEPORTIVO MONTEVIDEO	X		REGULAR
CANCHA FÚTBOL 7 MONTEVIDEO	X		BUENO
POLIDEPORTIVO VILLA LILIANA	X		BUENO
POLIDEPORTIVO CIUDAD DORADA II	X		BUENO
POLIDEPORTIVO CIUDAD DORADA III	X		BUENO
CANCHA SINTETICA FUTBOL 6 CIUDAD DORADA	X		BUENO
POLIDEPORTIVO BARRIO ALCAZAR	X		REGULAR
CANCHA DE FUTBOL 7 BARRIO 1º DE MAYO	X		REGULAR
POLIDEPORTIVO BARRIO TERRANOVA EL ALBA	X		BUENO
CANCHA FÚTBOL 7 EL BERLIN	X		MALO
POLIDEPORTIVO BARRIO EL SILENCIO	X		REGULAR
CANCHA FÚTBOL 7 SIETE DE AGOSTO	X		BUENO
CANCHA FÚTBOL 7 LAS MARGARITAS	X		BUENO
POLIDEPORTIVO LAS AMERICAS	X		BUENO
POLIDEPORTIVO LAS MARGARITAS	X		BUENO
POLIDEPORTIVO MONTEBLANCO	X		BUENO
POLIDEPORTIVO LA PATRIA	X		BUENO
POLIDEPORTIVO VILLA XIMENA	X		BUENO
POLIDEPORTIVO LA CLARITA	X		BUENO
POLIDEPORTIVO VILLA CAROLINA	X		BUENO
POLIDEPORTIVO SAN ANDRES	X		BUENO
POLIDEPORTIVO ROJAS PINILLA	X		BUENO
CANCHA FÚTBOL 7 QUINTAS DE LOS ANDES	X		MALO
CANCHA FÚTBOL 7 LA PAVONA	X		BUENO
CANCHA FÚTBOL 7 LOS ALMENDROS	X		BUENO
CANCHA FÚTBOL 7 LA UNIVERSAL	X		BUENO
POLIDEPORTIVO NUEVO BERLÍN	X		BUENO
POLIDEPORTIVO CORBONES	X		BUENO
POLIDEPORTIVO EL PARAISO	X		BUENO
POLIDEPORTIVO EL LIMONAR	X		BUENO
POLIDEPORTIVO ARCO IRIS	X		BUENO
CANCHA DE FUTBOL 7 BARRIO POPULAR	X		BUENO
CANCHA DE FUTBOL 9 BARRIO VILLA LILIANA	X		BUENO
POLIDEPORTIVO BARRIO NUEVO BERLIN	X		BUENO
POLIDEPORTIVO NIAGARA	X		BUENO
CANCHA FUTBOL 7 EL LIMONAR	X		BUENO
POLIDEPORTIVO VILLA CAROLINA	X		BUENO
POLIDEPORTIVO SAN ANDRES	X		BUENO
POLIDEPORTIVO ROJAS PINILLA	X		BUENO
CANCHA FÚTBOL 7 QUINTAS DE LOS ANDES	X		MALO
CANCHA FÚTBOL 7 LA PAVONA	X		BUENO
CANCHA FÚTBOL 7 LOS ALMENDROS	X		BUENO
CANCHA FÚTBOL 7 LA UNIVERSAL	X		BUENO

NOMBRE	UBICACIÓN		ESTADO
	URBANA	RURAL	
POLIDEPORTIVO NUEVO BERLÍN	X		BUENO
POLIDEPORTIVO CORBONES	X		BUENO
POLIDEPORTIVO EL PARAISO	X		BUENO
POLIDEPORTIVO EL LIMONAR	X		BUENO
POLIDEPORTIVO ARCO IRIS	X		BUENO
CANCHA DE FUTBOL 7 BARRIO POPULAR	X		BUENO
CANCHA DE FUTBOL 9 BARRIO VILLA LILIANA	X		BUENO
POLIDEPORTIVO BARRIO NUEVO BERLIN	X		BUENO
POLIDEPORTIVO NIAGARA	X		BUENO
CANCHA FUTBOL 7 EL LIMONAR	X		BUENO
CANCHA FÚTBOL 7 EL LIMONAR	X		BUENO
POLIDEPORTIVO EL JUBILEO	X		BUENO
CANCHA DE FUTBOL EL PARAISO	X		BUENO
POLIDEPORTIVO TIGREROS	X		BUENO
POLIDEPORTIVO SIMON BOLIVAR(II)	X		REGULAR
CANCHA FÚTBOL 7 TERRANOVA	X		BUENO
POLIDEPORTIVO EL MODELO	X		BUENO
POLIDEPORTIVO GRAN BRETANA	X		BUENO
CANCHA DE FUTBOL 6 LA MILAGROSA	X		MALO
POLIDEPORTIVO LA BOCA DEL TUNEL	X		MALO
CANCHA FÚTBOL 7 LAS PALMAS	X		BUENO
CANCHA FÚTBOL 7 HOJAS ANCHAS		X	MALO
POLIDEPORTIVO LA MARIELA	X		BUENO
POLIDEPORTIVO LOS PROFESIONALES	X		MALO
POLIDEPORTIVO LA CASTELLANA	X		BUENO
POLIDEPORTIVO MERCEDES DEL NORTE	X		BUENO
CANCHA DE FÚTBOL 7 LA PRIMAVERA		X	REGULAR
POLIDEPORTIVO SIMON BOLIVAR	X		BUENO
CANCHA DE FUTBOL 7 SIMON BOLVIAR	X		BUENO
CANCHA DE FUTBOL LA ISABELA	X		BUENO
CANCHA FUTBOL 7 EN EL URIBE	X		BUENO
POLIDEPORTIVO SALAZAR	X		BUENO
POLIDEPORTIVO LA PATRIA II	X		BUENO
CANCHA DE FUTBOL 7 BARRIO TIGREROS	X		BUENO
CANCHA FUTBOL 7 BARRIO LAS PALMAS	X		BUENO
CANCHA DE FUTBOL BARRIO LA PATRIA	X		BUENO
POLIDEPORTIVO EL NIAGARA	X		BUENO
POLIDEPORTIVO EL PRADO	X		REGULAR
POLIDEPORTIVO COINCA	X		BUENO
POLIDEPORTIVO LA BRASILIA	X		MALO
POLIDEPORTIVO LA CRISTALINA	X		BUENO
CANCHA FUTBOL 7 PORTAL DEL EDEN	X		REGULAR
POLIDEPORTIVO PORTAL DEL EDEN	X		BUENO

NOMBRE	UBICACIÓN		ESTADO
	URBANA	RURAL	
CANCHA FUTBOL 7 NUEVO MONTEVIDEO	X		BUENO
POLIDEPORTIVO YULIMA	X		BUENO
CANCHA FUTBOL 7 GIRASOLES	X		REGULAR
CANCHA FUTBOL 7 FARALLONES	X		REGULAR
CANCHA FUTBOL 7 GAITAN	X		REGULAR
CANCHA FUTBOL 7 LOS ANDES	X		BUENO
CANCHA FUTBOL 6 LA LINDA	X		BUENO
POLIDEPORTIVO PUERTO ESPEJO	X		BUENO
CANCHA DE FUTBOL 7 LA BRASILIA	X		BUENO
CANCHAS AUXILIARES I COLISEO DEL CAFE	X		BUENO
CANCHAS AUXILIARES II COLISEO DEL CAFE	X		BUENO
CANCHA FUTBOL 6 BARRIO VILLA LILIANA	X		BUENO
CANCHAS AUXILIARES I ESTADIO CENTENARIO	X		BUENO
CANCHAS AUXILIARES II ESTADIO CENTENARIO	X		BUENO
CANCHAS AUXILIARES ESTADIO SAN JOSE	X		BUENO
PISTA DE PATINAJE ESTADIO CENTENARIO	X		BUENO
<b>ESCENARIOS MAYORES</b>			
COLISEO DEL SUR	X		REGULAR
COLISEO DE GIMNASIA	X		REGULAR
COLISEO DEL CAFE	X		BUENO
PISTA ATLETICA	X		BUENO
ESTADIO SAN JOSE	X		BUENO
ESTADIO CENTENARIO	X		BUENO
COLISEO COLINAS	X		BUENO
PLAZA DE TOROS	X		MALO
POLIDEPORTIVO EL CAFETERO	X		BUENO
PISTA BICIROSS	X		BUENO
CANCHA VOLEYPLAYA	X		REGULAR
CANCHAS TENIS DE CAMPOX5	X		REGULAR

Fuente: instituto Municipal del Deporte y la Recreación de Armenia "IMDERA"

## 7.2 ESCENARIOS CULTURALES Y UBICACIÓN

NOMBRE	UBICACIÓN		ESTADO
	Urbano	Rural	
PLAZOLETA CENTENARIO	X		Deteriorado
PARQUE DE LA VIDA	X		Conservado
PLAZA DE BOLIVAR	X		Conservado
PLAZOLETA CENTENARIO	X		Deteriorado
PLAZOLETA JUAN DE DIÓS VÉLEZ	X		Conservado
PARQUE RAFAEL URIBE URIBE	X		Deteriorado

NOMBRE	UBICACIÓN		ESTADO
	Urbano	Rural	
PARQUE DE LA CONSTITUCIÓN	X		Conservado
PARQUE SUCRE	X		Conservado
PLAZA DE LA QUIINDIANIDAD	X		Conservado
PARQUE VALENCIA	X		Deteriorado
MIRADOR DE LA SECRETA	X		Conservado
PARQUE DE LOS FUNDADORES	X		Deteriorado
PARQUE DE LOS ABORIGENES	X		Conservado
PARQUE EL BOSQUE	X		Deteriorado
PARQUE CAFETERO	X		Deteriorado
MUSEO DEL ORO QUIMBAYA	X		Conservado
ESTACIÓN DEL FERROCARRIL	X		Deteriorado
CENTRO CULTURAL METROPOLITANO DE CONVENCIONES	X		Conservado
COLISEO DEL SUR	X		
PARQUE DE RECREACIÓN S.M.P		X	Deteriorado
COLISEO DEL CAFÉ	X		
ESTADIO CENTENARIO	X		Conservado
PLAZA DE TOROS EL BOSQUE	X		Deteriorado

Fuente: **Corpocultura Diciembre 2019**

### 7.3 ORGANISMOS DE SOCORRO

ORGANISMOS DE SOCORRO	Personal	Ubicación	
		Urbano	Rural
<b>CUERPO DE BOMBEROS</b>	Carrera Administrativa 15 , Provisionales 5, Contratistas 76	X	
<b>DEFENSA CIVIL</b>	115	X	
<b>CRUZ ROJA</b>	168	X	
<b>CLOPAD</b>	10	X	

Fuente: Secretaría de Gobierno y Convivencia, 2019

# FICHA BÁSICA MUNICIPAL 2019





## 8. SECTOR AGROPECUARIO

### 8.1 SUBSECTOR PECUARIO

#### 8.1.2 POBLACIÓN GANADO BOVINO

TOTAL BOVINOS	Machos	Hembras	Tipo de Explotación		
			Leche	Doble Propósito	Ceba
5.151	1.743	3.408	1.167	700	3.284

Fuente: ICA COMITÉ DE GANADEROS DEL QUINDIO

#### 8.1.3 POBLACIÓN GANADO PORCINO

TOTAL PORCINOS	Machos	Hembras	Cría	Tipo de Explotación	
				Ceba Intensiva	Ceba Tradicional
4.095	51	407	1907	789	941

Fuente: ICA

#### 8.1.4 POBLACIÓN AVÍCOLA

TOTAL AVES	Tipo de Explotación	
	Engorde	Ponedoras
2.789.000	2.704.500	84.500

Fuente: ICA

#### 8.1.5 POBLACIÓN DE OTRAS ESPECIES PECUARIAS

TIPO DE ESPECIE	Total	Tipo de Explotación
EQUINOS	842	CRIADEROS
OVINOS	70	CRIA
CAPRINOS	25	LEVANTE

Fuente: ICA

## 8.2 SUBSECTOR AGRÍCOLA

### 8.2.1 CULTIVOS DEL MUNICIPIO Y AREA CULTIVADA (Has)

CULTIVO TECNIFICADO	TIPO		ÁREA CULTIVADA
	Transitorio	Permanente	
MAIZ	X		65 HECTAREAS
YUCA	X		85 HECTAREAS
TOMATE	X		35 HECTAREAS
HORTALIZAS VARIAS	X		20 HECTAREAS
CAFE		X	1.779 HECTAREAS
PLATANO		X	3.308 HECTAREAS
AGUACATE		X	320 HECTAREAS
CITRICOS		X	582 HECTAREAS
CACAO		X	92 HECTAREAS
BANANO		X	202 HECTAREAS
PAPAYA		X	45 HECTAREAS
PIÑA		X	85 HECTAREAS
GUAYABA PERA		X	15 HECTAREAS
PASTOS		X	1250 HECTAREAS

Fuente: Secretaría de Desarrollo Económico Diciembre 2019

## 8.3 PLAZA DE MERCADO

### 8.3.1 NUMERO DE PUESTOS EN LA PLAZA DE MERCADO, POR TIPO DE SERVICIO, INTERNOS Y EXTERNOS

TIPO DE SERVICIO	INTERNOS	EXTERNOS	TOTAL
Pabellón granos	100		100
Pabellón mercancías	143		143
Expendio de carnes	152		152
Pabellón verduras	193		193
Comercial			
Institucional	6		6
Restaurantes	97		97
Comidas rápidas		15	15
<b>TOTAL</b>	<b>691</b>	<b>15</b>	<b>697</b>

Fuente: Secretaría de Desarrollo Económico

# FICHA BÁSICA MUNICIPAL 2019

Catastro y propiedad raíz

**ESPA**  
**TODAS**  
Alcaldía de Armenia





## 9. CATASTRO Y PROPIEDAD RAÍZ

### 9.1 CLASIFICACIÓN DE LA PROPIEDAD RAIZ SEGÚN TAMAÑO Y SUPERFICIE URBANA Y RURAL

SUPERFICIE (mts2)	URBANA
<100 mts2	52.451
ENTRE 100 A 200 mts2	9.895
ENTRE 200 A 300 mts2	2.890
ENTRE 300 A 400 mts2	1.1170
ENTRE 400 A 500 mts2	624
ENTRE 500 A 750 mts2	802
ENTRE 750 A 1000 mts2	424
ENTRE 1000 A 2000 mts2	803
ENTRE 2000 A 3000 mts2	350
ENTRE 3000 A 4000 mts2	244
ENTRE 4000 Y 5000 mts2	186
ENTRE 5000Y 10000 mts	396
MAYORES O IGUALES A 10000 mts2	410
MEJORAS	7.878
CONDOMINIOS	5.159
PROPIEDD HORIZONTAL	62.844
<b>TOTAL</b>	<b>146.526</b>

Fuente: IGAC2019

SUPERFICIE (Has)	RURAL
<1	1.251
ENTRE 1 A 3	317
ENTRE 3 A 5	211
ENTRE 5 A 10	183
ENTRE 10 A 15	81
ENTRE 15 A 20	39
ENTRE 20 A 50	87
ENTRE 50 A 100	17
ENTRE 100 A 200	2
ENTRE 200 A 500	-
ENTRE 500 Y 1000	-
ENTRE 1000 Y 2000	-
MAYORES O IGUALES A 2000	-
MEJORAS	206
CONDOMINIOS	726
PROPIEDAD HORIZONTAL	484
<b>TOTAL</b>	<b>3.604</b>

Fuente: IGAC2019

## 9.2 NÚMERO DE PREDIOS Y PROPIETARIOS URBANOS Y RURALES

PREDIOS		PROPIETARIOS	
Urbana	Rural	Urbana	Rural
146.526	3.604	194.273	7.087
<b>TOTAL</b>		<b>TOTAL</b>	
150.130		201.360	

Fuente: IGAC 2019

## 9.3 USOS DEL SUELO (HAS)

USOS	Hectáreas
Urbana Residencial	9.763.315,84 mts2
<b>RURAL</b>	924.274,41 has

Fuente: IGAC 2019

## 9.4 INDUSTRIA Y COMERCIO. NEGOCIOS COMERCIALES AÑO 2019

ACTIVIDAD COMERCIAL	No. de Establecimientos
	Permanentes
Agricultura, Ganadería, Caza, Silvicultura y Pesca	8
Explotación de Minas y Canteras	1
Industrias Manufactureras	44
Distribución de Agua, Evacuación y Tratamiento de Desechos y Actividades de Saneamiento Ambiental	2
Construcción	59
Comercio al Por Mayor y al Por Menor, Reparación de Vehículos Automotrices y Motocicletas	188
Transporte y Almacenamiento	18
Alojamiento y Servicios de Comida	34
Información y Comunicaciones	52
Actividades Financieras y de Seguros	13
Actividades Inmobiliarias	15
Actividades Profesionales, Científicas y Técnicas	65
Actividades de Servicios Administrativos y de Apoyo	50
Administración Pública y Defensa de Seguridad Social de Afiliación Obligatoria	1
Educación	8
Actividades de Atención de la Salud Humana y de Asistencia Social	3
Actividades Artísticas de Entretenimiento y Recreación	17
Otras Actividades de Servicios	18
Sin Clasificación	6.680
<b>TOTAL</b>	<b>7.276</b>

Fuente: Cámara de Comercio de Armenia 2019



# FICHA BÁSICA MUNICIPAL 2019

## Turismo

**ESPA  
TODAS**  
Alcaldía de Armenia



## 10. TURISMO

### 10.1 ATRACTIVOS TURÍSTICOS. PARQUES, MUSEOS, RESERVAS AÑO 2019

NOMBRE	UBICACIÓN	
	Urbana	Rural
MUSEO DE ARTE DE ARMENIA Y DEL QUINDÍO MAQUI	X	
CENTRO COMERCIAL DE CIELOS ABIERTOS CALLE REAL	X	
TEATRO AZUL	X	
CASA MUSEO MUSICAL DEL QUINDÍO	X	
SALA ROBERTO HENAO BURITICÁ	X	
MUSEO DEL ORO QUIMBAYA	X	
TEATRO DE LA CRUZ ROJA	X	
PLAZOLETA CENTENARIO	X	
PARQUE SUCRE	X	
PARQUE DE LA VIDA	X	
CENTRO DE INVESTIGACIONES ARQUEOLÓGICAS Y MUSEO QUINDOS	X	
PARQUE FUNDADORES	X	

Fuente: Corpocultura 2019

### 10.2 INFRAESTRUCTURA HOTELERA. HOTELES, ESTANCIAS, POSADAS, ECOFINCAS, RESTAURANTES

NOMBRE	CAPACIDAD		UBICACIÓN	
	No. HABITACIONES	No. DE CAMAS	URBANA	RURAL
HOTEL CAFÉ PLAZA	25	35	X	
FINCA VILLA DIANA	15	25		X
HOTEL EL JAZMÍN CUYABRO	21	26	X	
FINCA TRADICIONAL LA GRAN BÉLGICA	9	30		X
HOTEL SAN FERNANDO ARMENIA QUINDÍO	14	16	X	
HOTEL ZATAMA	19	40	X	
SAN SEBASTIÁN CA	7	7		X
CASA CAMPO LA MORROCOTA	6	16		X
HOTEL CAMPESTRE LA NAVARRA	15	31		X
FINCA ARAGUANEY	12	48		X
ALOJAMIENTO LA MIRAGE ZULEYBAR	7	35		X
HOTEL CASTILLO REAL DE ARMENIA	15	30	X	
HOTEL PALMA VERDE	90	185		X
CASA HOTEL DEL NORTE	10	13	X	
HOTEL TORRE FUERTE	16	32	X	
HOTEL CLUB CAMPESTRE DE ARMENIA	14	47		X
ALOJAMIENTO EL ROBLEDAL	4	8		X
HOTEL TOSCANA	25	40	X	

NOMBRE	CAPACIDAD		UBICACIÓN	
	No. HABITACIONES	No. DE CAMAS	URBANA	RURAL
HOTEL BOLÍVAR PLAZA	18	40	X	
HOTEL EL BOSQUE	24	45	X	
HOSTERÍA MI MÓNACO	22	65	X	
ARMENIA HOTEL S.A	129	258	X	
HOTEL IMPERIAL	21	31	X	
FINCA EL CARMEN DEL PINAR	9	15		X
HOTEL SAN FRANCISCO DEL EJE CAFETERO	47	98	X	
DULCES DE LA ABUELA FINCA SAN DIEGO	7	15		X
FINCA LOS CIPRESES	4	8		X
FINCA LOS ÁLAMOS	10	30		X
FINCA TESORITO	4	9		X
FINCA HOTEL LAGOS DE LAS VEGAS	15	35		X
ECO HOTEL LAS PALMAS	31	84		X
LA FLORESTA HOTEL CAMPESTRE	18	43		X
FINCA VILLA CARLOTA	5	9		X
FINCA HOTEL LAS PALMAS	7	6		X
ORGANIZACIÓN DE EVENTOS VILLALBA	4	8		X
HOTEL AIRES DEL QUINDIO	10	10	X	
FINCA TURÍSTICA EL ENCANTO	5	9		X
CASA QUIMBAYA BACKPAKERS HOSTEL	6	21	X	
FINCA HOTEL LA QUINTA DEL CAFÉ	10	20		X
HOTEL VERMONT	33	57	X	
HOTEL PARAÍSO DEL CAFÉ	9	9	X	
FINCA SAN SEBASTIÁN EL CAIMO	4	10		X
EL RINCÓN DEL MOLINILLO	2	3		X
FINCA CAFETERA EL BALSO	5	11		X
CASA DE CAMPO LA HOLANDA	6	15		X
CENTRO RECREACIONAL Y VACACIONAL TAYRONA DEL CAFÉ S.A.S	5	10	X	
FINCA HOTEL CONTADORA	9	20		X
WANDERLUST ARMENIA	9	31	X	
FINCA EL ARRULLO	4	8		X
FINCA EL PARAÍSO RHIN	9	16		X
FINCA EL PRADO DEL CAIMO	4	15		X
SANTA MARÍA DEL CAIMO	3	7		X
AGRÍCOLA CEBALLOS	3	3		X
FINCA HOTEL S. CIPRIANO	6	14		X
EL JARDÍN CAFETERO	28	28	X	
FINCA CHALET LA MILONGA	4	4		X
CASA CAMPESTRE PARAISITO	4	7		X
V.I.P PLANET	1	2	X	
HOTEL KEPLER	11	12	X	
FINCA LA MAQUINA	7	14		X



NOMBRE	CAPACIDAD		UBICACIÓN	
	No. HABITACIONES	No. DE CAMAS	URBANA	RURAL
ALLURE AROMA MOCAWA HOTEL	95	234	X	
HOTEL PORTAL DEL NORTE DE ARMENIA	19	25	X	
JUAN DE LA +	8	20		X
CASA CAMPO LA FONTANA	3	6		X
GRUPO HOTELES BASS	27	40	X	
HOTEL ZULDEMAIDA	27	94	X	
PROMOTORA SENIORS S.A.S "CLUB ARMENIA"	10	20	X	
FINCA HOTEL EL REFUGIO	8	12		X
FINCA HOTEL PRIMAVERAL	7	15		X
CASA HOTEL EL TRIANGULO	7	12		X
AUSSIE KOALA HOTEL	9	16	X	
FINCA EL JARDÍN	4	10		X
CASA DE CAMPO ATENAS	5	8		X
FINCA HOTEL EL ENCANTO DE LA LUISA	3	6		X
CASAROMA FINCA HOTEL	21	63		X
FINCA LA POMPOSA	4	10		X
CASA CAMPESTRE LAS MERCEDES	6	12		X
HOTEL CAMPESTRE VILLAQUINDIO	11	20		X
ALOJAMIENTO REMANSO DE PAZ	10	16	X	
HOTEL QUIMBAYA DE ORO	24	30	X	
HOTEL LA LUNA ARMENIA	6	6	X	
HOTEL EL MESÓN DE LAS FLORES	11	13	X	
FINCA HOTEL EL GUADUAL	5	13		X
SJ HOTEL SAN JERÓNIMO	8	10	X	
HOTEL HELOREN	7	7	X	
MONTES DE LA CASTELLANA HOTEL BOUTIQUE	15	25	X	
RESERVA NATURAL LA MARÍA	4	8		X
HOTEL LAS BRISAS	10	10	X	
FINCA TU PARAÍSO QUINDIANO	7	12		X
HOTEL MANSIÓN REAL DEL QUINDÍO	18	20	X	
HOTEL EL SUEÑO QUINDIANO	6	6	X	
HOTEL PLATINOS ARMENIA	24	24	X	
HOTEL ANOCHECER CAFETERO	8	8	X	
CABANA SANTA CLARA	5	14		X
FINCA HOTEL XPLENDOR	23	59		X
CHALET LOS GEMELOS	8	14		X
HOTEL EL PINITO	20	22	X	
CLUB HOTEL AVALON	9	10	X	
POSADA TURÍSTICA VILLAMAR	7	11		X
ISA VICTORY HOTEL BOUTIQUE	28	47	X	
HOTEL PALERMO DEL QUINDÍO	10	10	X	
CASA CAMPESTRE VILLA LILIANA	7	11		X
HOTEL PORTAL DE LOS VIAJEROS	18	25	X	

NOMBRE	CAPACIDAD		UBICACIÓN	
	No. HABITACIONES	No. DE CAMAS	URBANA	RURAL
CLUB HOTEL NITUVARA	18	18	X	
HOTEL LOS VIAJEROS	24	37	X	
HOTEL IMPERIAL 2 DE ARMENIA	21	20	X	
HOTEL SANROCCO	21	27	X	
CASA CAMPESTRE VILLA NELLY	7	11		X
HOTEL COLONIA ANTIGUA	8	16	X	
HOTEL EL QUIJOTE CAFETERO	20	20	X	
FINCA JARDÍN LA ASTROMELIA	6	18		X
CHALET LOS GUAYACANES	7	22		X
FINCA HOTEL TUMBAGA	7	21		X
HOTEL EL MIRADOR PAISA	28	40	X	
HOTEL CAMPESTRE Y CENTRO DE CONVENCIONES TUCANES	37	90		X
ALOJAMIENTO EL PARQUE DEL QUINDÍO	14	19	X	
S.J HOTEL JERONIMO'S	12	22	X	
HOSTAL COMFENALCO	48	189		X
FINCA BONANZA	5	15		X
ALOJAMIENTO VILLA LILIANA	5	10		X
RALLYAUTOS MERCHU	6	20		X
FINCA VALPARAÍSO DEL QUINDÍO	24	52		X
HOTEL LEYOA	18	18	X	
FINCA HOTEL LA MONI	15	30		X
HOTEL CAMPESTRE SOLAR DE LA LUNA	8	24		X
HOTEL LA CASA DEL TOLEDO	15	15	X	
FINCA HOTEL LA DULCERA	24	68		X
FINCA SANTA CLAUSS	5	12		X
FINCA LAS MERCEDES PUERTO ESPEJO	7	14		X
HOTEL CONFORTTEL	16	22	X	
HOTEL TOSCANELA	15	20	X	
HOTEL MIRADOR DEL CAFÉ	20	26	X	
FINCA EL PATRIARCA	6	10		X
CASA CAMPESTRE VILLA GLORIA	4	20		X
FINCA TURÍSTICA ALTOS DE LA FLORESTA	6	14		X
CASA CAMPESTRE LA HABANA	4	10		X
HOTEL GRAN VÍA	12	25	X	
HOSPEDAJE EL PORTAL DE LAS GEMELAS	5	13		X
HOTEL WEST CALIFORNIA	9	20		X
HOTEL VILLA MARCELA	4	12		X
HOTEL ATARDECER CAFETERO	8	10	X	
CHALET FINCA LOS GUADUALES	5	13		X
CASA CAMPESTRE MECHAS Y PATRO	8	17		X
FINCA EL BROCHE CJ	5	14		X
FINCA TURÍSTICA LA LINDA	6	17		X

NOMBRE	CAPACIDAD		UBICACIÓN	
	No. HABITACIONES	No. DE CAMAS	URBANA	RURAL
HOTEL QUINDÍO SUITE	15	20	X	
HOTEL CASA REAL ARMENIA	19	31	X	
HOTEL LA CASTELLANA	43	44	X	
CHALET TURÍSTICO EL GUAYABITO	7	14		X
HOTEL IBIZA T.C	24	30	X	
FINCA BETULIA	7	26		X
HOTEL DIVA-E	9	12	X	
VISTAMAR COLOMBIA ARMENIA	7	11	X	
CASA CAMPESTRE VILLA SAMANTHA	6	15		X
CHALET SANTA INÉS	5	10		X
HOTEL QUINDÍO REAL	20	40	X	
HOTEL SAN SEBASTIÁN ARMENIA	18	23	X	
HOTEL ALFÉREZ LA 17	12	14	X	
FINCA HOTEL FÁTIMA	4	12		X
FINCA EL COFRE	6	9		X
HOTEL SAN MARTIN ARMENIA	17	30	X	
HOTEL ALPINO DE ARMENIA	17	19	X	
HOTEL AMANECER CAFETERO	8	9	X	
HOTEL KANDY	12	16	X	
NUEVO HOTEL CAFÉ REAL	36	66	X	
HOTEL LA CEJITA	16	24	X	
CASA CAMPESTRE CHALET SAN LUIS	4	8		X
HOTEL AVENIDA ORQUÍDEA	7	11	X	
FINCA LA ESPAÑOLA	3	12		X
POSADA TURÍSTICA ATALA	4	12		X
CHALET EDÉN ANDALUCÍA	6	13		X
HOTEL VALERY	11	21	X	
CASA CAMPESTRE EL RETORNO	7	16		X
HOTEL EL GRAN EMPERADOR DEL QUINDÍO	20	20	X	
HOTEL SAN JOSÉ DEL BOSQUE	14	14	X	
CASA CAMPESTRE ARIZONA	6	9		X
ALCARRAZA CASA 3	4	6	X	
FINCA TRADICIONAL EL ENCANTO	9	24		X
HOTEL ACAWA	11	30		X
CASA CAMPESTRE JUANITA	3	5		X
HOTEL EMPERATRIZ	30	30	X	
HOTEL CASA DEL PARQUE	6	9	X	
HOTEL BRISAS DEL GRANADA	19	19	X	
HOTEL INGLATERRA	25	24	X	
FINCA HOTEL LA QUINTA PORRA	20	40		X
HOTEL MARLENY LA 17	12	14	X	
FINCA EL CEDRITO	4	10		X
CASA HOSTAL CÓRCEGA PANTANILLO	9	26		X



NOMBRE	CAPACIDAD		UBICACIÓN	
	No. HABITACIONES	No. DE CAMAS	URBANA	RURAL
<b>HOTEL CAMPESTRE CASA LINDA</b>	13	40		X
<b>CASA CAMPESTRE SION</b>	4	6		X
<b>HOTEL EL REPOSO</b>	16	18	X	
<b>HOTEL MAITAMA</b>	59	150	X	
<b>CASA CAMPESTRE RANCHO LINARES</b>	5	13		X
<b>HOTEL CAMPESTRE PUEBLO BELLO</b>	22	60		X
<b>FINCA HOTEL EL ÁNGEL</b>	8	30		X

Fuente: Corpocultura Diciembre de 2015

# FICHA BÁSICA MUNICIPAL 2019

Finanzas



**ES PA  
TODAS**  
Alcaldía de Armenia

## 11. FINANZAS

### 11.1.1 EJECUCIÓN PRESUPUESTAL. (Millones de Pesos)

EJECUCIÓN INGRESOS	EJECUCIÓN EGRESOS	SUPERÁVIT
\$ 449.356.316.706	\$ 391.806.579.952	\$ 57.549.736.754

Fuente: Ejecución Presupuestal al 31 de Diciembre de 2019

### 11.1.2 EJECUCIÓN DE INGRESOS Y EGRESOS. (Millones de Pesos)

INGRESOS TRIBUTARIOS	INGRESOS NO TRIBUTARIOS	INGRESOS DE CAPITAL	FONDOS ESPECIALES	GASTOS DE FUNCIONAMIENTO	SERVICIO A LA DEUDA	INVERSIÓN
\$ 126.479.228.118	\$ 18.992.202.352	\$ 50.917.247.775	\$ 252.967.638.461	\$ 63.031.938.954	\$18.195.689.623	\$310.578.951.374

Fuente: Ejecución Presupuestal al 31 de Diciembre de 2019

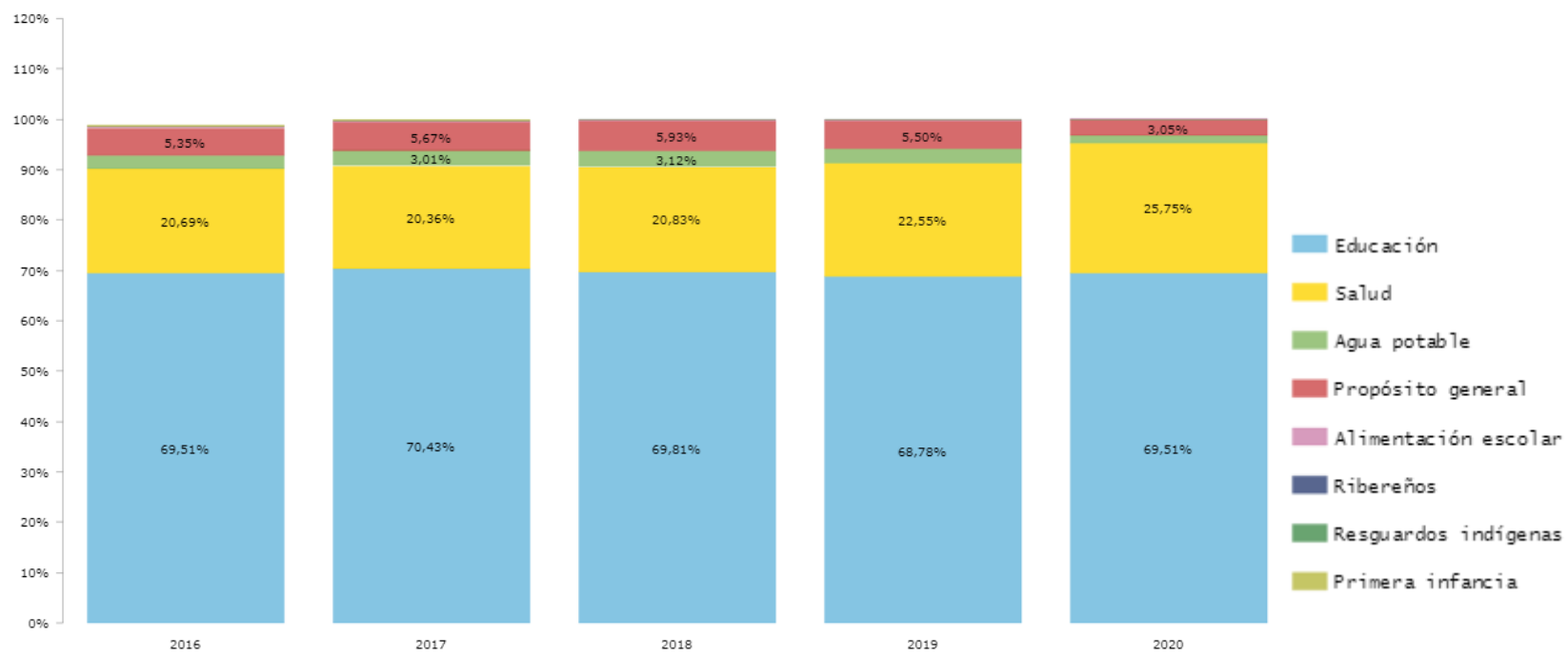
### 11.1.3 INVERSIÓN POR SECTOR DEL SGP (Millones de Pesos)

EDUCACIÓN	SALUD	AGUA POTABLE Y SANEAMIENTO	DEPORTE Y RECREACIÓN	CULTURA	VÍAS	OTROS SECTORES
\$ 129.849.206.015	\$ 41.646.799.136	\$ 7.012.920.691	\$ 775.701.920	\$ 546.393.163	\$ 1.238.840.730	\$ 5.644.069.991








Fuente: Fuente: Ejecución Presupuestal al 31 de Diciembre de 2019

### SGP - Distribución porcentual de asignaciones SGP por sectores

Fuente: DNP - SICODIS SGP 2016-2020



Fuente: DNP - SICODIS SGP 2016-2020

	Categoría	% (2019)
	Educación	68,78%
	Salud	22,55%
	Agua potable	2,79%
	Propósito general	5,50%
	Alimentación escolar	0,31%
	Ribereños	0,00%
	Resguardos indígenas	0,00%
	Primera infancia	0,00%

Fuente: DNP - SICODIS SGP 2016-2020





# FICHA BÁSICA MUNICIPAL 2019

**ESPA  
TODAS**  
Alcaldía de Armenia



ALCALDÍA DE ARMENIA  
WWW.ARMENIA.GOV.CO