

FICHA **BÁSICA** MUNICIPAL

2013



Armenia
"Un Paraíso"
Flora: Avocado, Maíz y Espinaca
NICOLINA DE ARMENIA

Camilo Casadiego Millán - Director
DEPARTAMENTO ADMINISTRATIVO DE PLANEACIÓN



Camilo Casadiego Millán - Director
DEPARTAMENTO ADMINISTRATIVO DE PLANEACIÓN

ALCALDESA
Luz Piedad Valencia Franco

DEPARTAMENTO ADMINISTRATIVO DE PLANEACIÓN

CAMILO ANDRÉS CASADIEGO MILLÁN

Director

EQUIPO TÉCNICO

Edna Clemencia Delgado Gutiérrez

Yenny Alejandra Ortiz Molina

OFICINA DE COMUNICACIONES

Fotografía

Carlos Humberto Hurtado Granada

HONORABLE CONCEJO MUNICIPAL 2014

Juan Carlos Patiño Zambrano
Presidente

Hernando José Mora Hernández
Primer Vicepresidente

Jhon Fredy Cerón Rojas
Segundo Vicepresidente

Octavio Alexander Agudelo
Néstor Fabián Herrera Fernández
Luis Guillermo Agudelo Ramírez
Augusto González Peralta
Jhonny Leandro Vargas Sánchez
Carlos Eduard Ovalle Morales
Francis Javier Rodríguez Blandón
Álvaro Jiménez Giraldo
Álvaro José Jiménez Torres
Javier Andrés Angulo Gutiérrez
Oscar Castellanos Tabares
Rodrigo Alberto Castrillón
Luis Fernando Ramírez Echeverry
Julián Andrés Acosta Cortés
Gustavo Hernández García
María Mercedes Botero Botero
Concejales

Mauricio Guerrero Vélez
Secretario General

GABINETE MUNICIPAL

LUZ PIEDAD VALENCIA FRANCO

Alcaldesa

Mauricio Sosa
Asesor Jurídico

Claudia Patricia González Quintero
Asesora Administrativa

Mónica Murillo Arias
Asesora Social y Comunitaria

Héctor Alberto Marín Ríos
Secretario de Gobierno y Convivencia

Eduardo Jaramillo Orozco
Secretario de Desarrollo Social

Gloria Inés Jaramillo González
Secretaria de Salud

Jaime López Espinosa
Secretario de Desarrollo Económico (e)

Álvaro Arias Velásquez
Secretario de Educación

Julio César Escobar Posada
Secretario de Infraestructura

Fanny Amparo Martínez Tafur
Secretaria de Tránsito y Transporte

Camilo Andrés Casadiego Millán
Director Departamento Administrativo de Planeación

Luz Amparo Jiménez Villarraga
Directora Departamento Administrativo de Fortalecimiento Institucional

Ricardo Arturo Ramírez Londoño
Director Departamento Administrativo Jurídico

Luz Elena Mejía Cardona
Directora Departamento Administrativo de Hacienda

Luz Patricia Loaiza Cruz
Directora Departamento Administrativo de Bienes y Suministros

Olga Lucía Zuluaga Álzate
Directora Departamento Administrativo de Control Interno

María Edit. García Vecino
Directora
Corporación de Cultura y Turismo - CORPOCULTURA

Diego Alejandro García
Gerente
Empresa de Fomento de Vivienda de Armenia,
FOMVIVIENDA

Carlos Alberto Hurtado Plazas
Gerente
Empresas Públicas de Armenia E.P.A.-E.S.P.

Sebastián Congote Posada
Gerente (e)
Empresa de Desarrollo Urbano de Armenia - E.D.U.A

Maydenrocio Rojas Vásquez
Directora Ejecutiva
Instituto Municipal del Deporte y Recreación – IMDERA

Rubén Darío Londoño Londoño
Gerente
REDSALUD ARMENIA - E.S.E.

Luz Patricia Loaiza Cruz
Gerente (e)
AMABLE - E.I.C.E

COLABORACIÓN DE:

Cámara de Comercio de Armenia

CORPOCULTURA

IMDERA

CRQ

DANE

Secretaría de Desarrollo Económico

Diócesis de Armenia

Secretaría De Educación

Empresas Públicas de Armenia EPA E.S.P.

Secretaría de Gobierno y Convivencia

Departamento Administrativo de Hacienda

ICBF

IGAC

Secretaría de Infraestructura

Consejo Superior de la Judicatura

Registraduría Instrumentos Públicos

Mercar

EDEQ

EFIGAS

Ministerio de Transporte

Notarías del Círculo de Armenia

REDSALUD

Registraduría Especial del Estado Civil

Secretaría de Salud Municipal

Terminal de Transporte

Secretaría de Transito

Corporación Universitaria Remington

Universidad EAM

Universidad Alexander Von Humboldt

Universidad San Martin

Universidad Antonio Nariño

Universidad CUN

Universidad del Quindío

Universidad La Gran Colombia

La Crónica del Quindío

Hospital San Juan De Dios

La Crónica del Quindío

CONTENIDO

	Página
Aspectos Generales	7
Demografía	33
Salud y Bienestar	44
Educación	53
Servicios Públicos	80
Vías y Transporte	87
Equipamiento	100
Sector Agropecuario	114
Catastro y Propiedad Raíz	118
Finanzas	123



ASPECTOS GENERALES

1. ASPECTOS GENERALES DEL MUNICIPIO

1.1. CARACTERÍSTICAS SOCIODEMOGRÁFICAS DE LOS HABITANTES DE ARMENIA

CARACTERÍSTICAS DEMOGRÁFICAS DE LOS HABITANTES DEL MUNICIPIO DE ARMENIA			
NÚMERO DE HABITANTES 2013	Cabecera: 285.593	Rural: 8.021	293.614 DANE
NÚMERO DE HABITANTES 2014	Cabecera: 287.086	Rural: 8.063	295.149 DANE
Tasa de Desempleo Regional dic 31 de 2013			15.40% DANE
Descripción de la Población (Proyección DANE)			No. de Personas
RANGOS DE EDAD	0-4		22,939
	5-9		22,925
	10-14		23,368
	15-19		25,133
	20-24		25,282
	25-29		22,178
	30-34		20,008
	35-39		17,963
	40-44		18,074
	45-49		20,351
	50-54		19,265
	55-59		16,398
	60-64		13,092
	65-69		9,622
	70-74		6,889
	75-79		5,151
	80 Y MÁS		4,976
Total Población por Edad			293,614

Fuente: Departamento Administrativo de Planeación Municipal Armenia Diciembre 31 de 2013

GÉNERO	Masculino	141.649	
	Femenino	151.965	
	Total Población por Género	293,614	
ESTRATO SOCIECONÓMICO	No. de Predios Urbanos	No. de Personas	
	1	18.700	68.545
	2	18.830	69.021
	3	23.349	85,586
	4	7.395	27.106
	5	8.586	31.472
	6	1.054	3.863
	Total Población Urbana		285.593
Total Predios		77.914	
GRUPOS ÉTNICOS	Población Indígena: 0.57%	1.674	
	Población Raizal Afrocolombiana: 3.37%	9.895	
	Población ROM (Gitanos) variación población: 0.00532%	37	
	Ninguno de los anteriores	282,008	
			PROYECCIÓN DAP
Ciclo Vital Primera Infancia (1 a 5 Años)		27.515	
Fuente: DANE			
Ciclo Vital Infancia (06 a 11 Años)		27.572	
Fuente: DANE			
Ciclo Vital Adolescencia (11 a 17 Años)		29.135	
Fuente: DANE			

1.2. ESTRATIFICACIÓN SOCIOECONÓMICA MUNICIPIO DE ARMENIA AÑO 2013

NOMBRE DEL BARRIO	Número de Predios ESTRATO 1	Número de Predios ESTRATO 2	Número de Predios ESTRATO 3	Número de Predios ESTRATO 4	Número de Predios ESTRATO 5	Número de Predios ESTRATO 6	TOTAL DE PREDIOS	TOTAL APROXIMADO DE HABITANTES
COMUNA UNO "CENTENARIO"								
AGUAZUL			107				107	392
ARENALES	93	4	17				114	418
ARRAYANES	9	2	181				192	704
BAMBUSA	80						80	293
MILAGRO	73						73	268
BARÚ					63		63	231
CABO DE LA VELA					44		44	161
CAÑO CRISTALES					121		121	444
CONJUNTO BALCONES DEL EDEN				89			89	326
BLOQUES DE BOSQUES DE PINARES		112					112	411
BOSQUES DE PINARES	5	1.934	139				2.078	7.617
URBANIZACIÓN CAÑAS GORDAS	241	1					242	887
CASTILLA GRANDE			107				107	392
EL EMPERADOR		40					40	147
EL PALMAR	131						131	480
PORTAL DE PINARES	267	295					562	2.060
GENESIS	478						478	1.752
URBANIZACIÓN GUADUALES DE LA VILLA		193	269				462	1.693
CONJUNTO RESIDENCIAL GUADUALES DEL EDEN	120						120	440
LA ARCADIA			276				276	1.012
LA CASTILLA			272				272	997
LA VILLA			168				168	616
LA ISABELA	23	76	494	1			594	2.177
MIRADOR DE LA ISABELA			16				16	59
URBANIZACIÓN LA LINDA	72	12					84	308
NUESTRA SEÑORA DE LA PAZ	181						181	663
PARQUE DE LA VILLA					84		84	308
PINARES	5	359	36				400	1.466
PORTAL DEL EDEN	170						170	623
SANTA MARIA DEL BOSQUE				70			70	257
CIUDADELA SIMON BOLIVAR	1.151						1.151	4.219
TRES ESQUINAS	96	6	30				132	484
VILLA DEL CENTENARIO		156					156	572
MARAVELES				32			32	117
CONJUNTO RESIDENCIAL LA VILLA			54				54	198

NOMBRE DEL BARRIO	Número de Predios ESTRATO 1	Número de Predios ESTRATO 2	Número de Predios ESTRATO 3	Número de Predios ESTRATO 4	Número de Predios ESTRATO 5	Número de Predios ESTRATO 6	TOTAL DE PREDIOS	TOTAL APROXIMADO DE HABITANTES
COMUNA UNO "CENTENARIO"								
CIUDADELA COMFENALCO							0	0
VISTA HERMOSA	105						105	385
NÚMERO APROXIMADO DE PREDIOS	3.300	3.190	2.166	276	228	0	9.160	33.576
NÚMERO APROXIMADO DE HABITANTES	12.096	11.693	7.939	1.012	836	0	33.576	11,76%

Fuente: Departamento Administrativo de Planeación Municipal Armenia Diciembre 31 de 2013

NOMBRE DEL BARRIO	Número de Predios ESTRATO 1	Número de Predios ESTRATO 2	Número de Predios ESTRATO 3	Número de Predios ESTRATO 4	Número de Predios ESTRATO 5	Número de Predios ESTRATO 6	TOTAL DE PREDIOS	TOTAL APROXIMADO DE HABITANTES
COMUNA DOS "RUFINO J. CUERVO"								
14 DE OCTUBRE		11	86				97	356
19 DE ENERO		2	46				48	176
8 DE MARZO	4	11	154				169	619
ALCAZAR DEL CAFÉ		73					73	268
ANTONIO NARINO		300					300	1.100
ALEJANDRIA			66				66	242
CALIMA	2	23	202				227	832
CRISTALES	14	5	138				157	575
EL CARMELO			76				76	279
EL TESORITO		28	3				31	114
FARALLONES	152	18	35				205	751
BOSQUES DE GIBRALTAR	704	367					1.071	3.926
JESUS MARIA OCAMPO	5	11	167				183	671
LA FACHADA		287	219				506	1.855
LA MILAGROSA	13	26	276				315	1.155
LA VIRGINIA	3	671	63				737	2.701
LAS ACACIAS	18	27	358				403	1.477
LAS BRISAS		139					139	510
LOS PINOS			13				13	48
SERRANIAS		122	46				168	616
URBANIZACIÓN LINDARAJA		7	373				380	1.393
URBANIZACIÓN GIRASOLES		166	2				168	616
LOS NARANJOS	89		2				91	334
LOS QUINDOS - BELLO HORIZONTE	42	776	296				1.114	4.083
LUIS CARLOS GALAN			112				112	411
MANANTIALES	16		637				653	2.394
MARCO FIDEL SUAREZ		80	18				98	359
NUEVO HORIZONTE			44				44	161

Camilo Casadiego Millán - Director
DEPARTAMENTO ADMINISTRATIVO DE PLANEACIÓN

NOMBRE DEL BARRIO	Número de Predios ESTRATO 1	Número de Predios ESTRATO 2	Número de Predios ESTRATO 3	Número de Predios ESTRATO 4	Número de Predios ESTRATO 5	Número de Predios ESTRATO 6	TOTAL DE PREDIOS	TOTAL APROXIMADO DE HABITANTES
COMUNA DOS "RUFINO J. CUERVO"								
PATRICIA	4	2	28	2			36	132
CIUDELA PUERTO ESPEJO	1	339	378	1			719	2.635
SAN FRANCISCO			256				256	938
SAN VICENTE DE PAUL		26	18				44	161
SANTA RITA	9	360	13				382	1.400
VERACRUZ	11	222	37				270	990
VILLA ALEJANDRA	18	428	17				463	1.697
VILLA CLAUDIA	2	51	189				242	887
VILLA DE LA VIDA Y EL TRABAJO	158						158	579
VILLA DEL CARMEN		224	9				233	854
ZULDEMAYDA	36	29	576				641	2.350
EL POBLADO		185					185	678
LAS VERANERAS	26						26	95
BLOQUES EL PORVENIR			27				27	99
NÚMERO APROXIMADO DE PREDIOS	1.327	5.016	4.980	3	0	0	11.326	41.515
NÚMERO APROXIMADO DE HABITANTES	4.864	18.386	18.254	11	0	0	41.515	14,54%

Fuente: Departamento Administrativo de Planeación Municipal Armenia Diciembre 31 de 2013

NOMBRE DEL BARRIO	Número de Predios ESTRATO 1	Número de Predios ESTRATO 2	Número de Predios ESTRATO 3	Número de Predios ESTRATO 4	Número de Predios ESTRATO 5	Número de Predios ESTRATO 6	TOTAL DE PREDIOS	TOTAL APROXIMADO DE HABITANTES
COMUNA TRES "ALFONSO LÓPEZ"								
13 DE JUNIO		62					62	227
25 DE MAYO	21	291	58				370	1.356
ALFONSO LOPEZ	10	11	127				148	542
ARCO IRIS	46	124	5				175	641
BELEN	136	26	10				172	630
BOSQUES DE VIENA	28		24				52	191
CASABLANCA	3		180				183	671
CIUDAD DORADA	1	26	758	7			792	2.903
CIUDELA NUEVA ARMENIA	518						518	1.899
COOPERATIVO	5	154	12				171	627
EL PLACER	8	3	367				378	1.386
NUEVO PLACER		23	11				34	125
MESÓN DEL SINAI	39						39	143
CONJUNTO RESIDENCIAL SINAI			145				145	531
LA ADIELA		54	690				744	2.727
LA ALHAMBRA			81				81	297

Camilo Casadiego Millán - Director
DEPARTAMENTO ADMINISTRATIVO DE PLANEACIÓN

NOMBRE DEL BARRIO	Número de Predios ESTRATO 1	Número de Predios ESTRATO 2	Número de Predios ESTRATO 3	Número de Predios ESTRATO 4	Número de Predios ESTRATO 5	Número de Predios ESTRATO 6	TOTAL DE PREDIOS	TOTAL APROXIMADO DE HABITANTES
COMUNA TRES "ALFONSO LÓPEZ"								
LA CECILIA	1.076						1.076	3.944
LA CRISTALINA		67	4				71	260
LA ESMERALDA			181				181	663
URBANIZACIÓN LA GRECIA	728	170					898	3.292
LA MIRANDA	209						209	766
URBANIZACIÓN LAS COLINAS	1.271						1.271	4.659
URBANIZACIÓN LOMA VERDE			121				121	444
LOS KIOSCOS	3		174				177	649
MANUELA BELTRAN	35	69	61				165	605
CONJUNTO RESIDENCIAL MONTECARLO			46				46	169
URBANIZACIÓN NUEVO AMANECER	54	104					158	579
QUINTAS DE LA MARINA		116					116	425
URBANIZACIÓN SAN DIEGO			51				51	187
SANTA MARIA	107						107	392
URBANIZACIÓN VILLA ANGELA - CORDILLERA	5	32	8				45	165
VILLA HERMOSA		192	8				200	733
CIUADELA EL SOL		169	3				172	630
LA RIVIERA		10	74				84	308
LOS ARCADES		41					41	150
VILLA LAURA			64				64	235
NÚMERO APROXIMADO DE PREDIOS	4.303	1.744	3.263	7	0	0	9.317	34.151
NÚMERO APROXIMADO DE HABITANTES	15.773	6.393	11.961	26	0	0	34.151	11,96%

Fuente: Departamento Administrativo de Planeación Municipal Armenia Diciembre 31 de 2013

NOMBRE DEL BARRIO	Número de Predios ESTRATO 1	Número de Predios ESTRATO 2	Número de Predios ESTRATO 3	Número de Predios ESTRATO 4	Número de Predios ESTRATO 5	Número de Predios ESTRATO 6	TOTAL DE PREDIOS	TOTAL APROXIMADO DE HABITANTES
COMUNA CUATRO "FRANCISCO DE PAULA SANTANDER"								
BELENCITO	42	91	7				140	513
CINCUENTENARIO	211						211	773
BRASILIA	59	22	106				187	685
BRASILIA NUEVA		296					296	1.085
EL PRADO	2	8	179				189	693
EL REFUGIO			36				36	132
GAITAN	209						209	766
MIRAFLORES	343	3					346	1.268
OBRERO	61						61	224
POPULAR	568						568	2.082

NOMBRE DEL BARRIO	Número de Predios ESTRATO 1	Número de Predios ESTRATO 2	Número de Predios ESTRATO 3	Número de Predios ESTRATO 4	Número de Predios ESTRATO 5	Número de Predios ESTRATO 6	TOTAL DE PREDIOS	TOTAL APROXIMADO DE HABITANTES
COMUNA CUATRO "FRANCISCO DE PAULA SANTANDER"								
SANTAFE	287	1	11				299	1.096
SANTA HELENA	29						29	106
SANTANDER	1.101						1.101	4.036
SECTOR BOYACA	222	5	20				247	905
VILLA DEL CAFÉ		73					73	268
EL PORVENIR	136						136	499
BRISAS DE LA SECRETA	119						119	436
EL MIRADOR	148	40					188	689
VILLA JULIANA	32	1	85				118	433
MIRAFLORES BAJO	97						97	356
NÚMERO APROXIMADO DE PREDIOS	3.666	540	444	0	0	0	4.650	17.045
NÚMERO APROXIMADO DE HABITANTES	13.438	1.979	1.627	0	0	0	17.045	5,97%

Fuente: Departamento Administrativo de Planeación Municipal Armenia Diciembre 31 de 2013

NOMBRE DEL BARRIO	Número de Predios ESTRATO 1	Número de Predios ESTRATO 2	Número de Predios ESTRATO 3	Número de Predios ESTRATO 4	Número de Predios ESTRATO 5	Número de Predios ESTRATO 6	TOTAL DE PREDIOS	TOTAL APROXIMADO DE HABITANTES
COMUNA CINCO "EL BOSQUE"								
7 DE AGOSTO	28	10	501				539	1.976
ARTESANOS			13				13	48
BERLIN	199	309	103				611	2.240
EL RECREO	61	12	570				643	2.357
LA ANUNCIACION		99					99	363
LA UNION	14	538	43				595	2.181
MONTEPRADO	1	61	4				66	242
MONTEVIDEO	46	249	20				315	1.155
NUEVA LIBERTAD	18	219	21				258	946
NUEVO RECREO		4	86				90	330
PALMARES DEL RECREO		136					136	499
PRIMERO DE MAYO		57					57	209
URBANIZACIÓN EL SILENCIO 1 Y 2	163						163	597
SALAZAR	145						145	531
VILLA LILIANA	1	45	707	2			755	2.767
LA UNION	13	5	1				19	70
LOTEROS		4	30				34	125
ALTOS DE LA PAVONA		85					85	312
LAS MARGARITAS	61						61	224
KENNEDY		3	31				34	125

Camilo Casadiego Millán - Director
 DEPARTAMENTO ADMINISTRATIVO DE PLANEACIÓN

NOMBRE DEL BARRIO	Número de Predios ESTRATO 1	Número de Predios ESTRATO 2	Número de Predios ESTRATO 3	Número de Predios ESTRATO 4	Número de Predios ESTRATO 5	Número de Predios ESTRATO 6	TOTAL DE PREDIOS	TOTAL APROXIMADO DE HABITANTES
COMUNA CINCO "EL BOSQUE"								
CASAS FISCALES			24				24	88
NÚMERO APROXIMADO DE PREDIOS	750	1.836	2.154	2	0	0	4.742	17.382
NÚMERO APROXIMADO DE HABITANTES	2.749	6.730	7.895	7	0	0	17.382	6,09%

Fuente: Departamento Administrativo de Planeación Municipal Armenia Diciembre 31 de 2013

NOMBRE DEL BARRIO	Número de Predios ESTRATO 1	Número de Predios ESTRATO 2	Número de Predios ESTRATO 3	Número de Predios ESTRATO 4	Número de Predios ESTRATO 5	Número de Predios ESTRATO 6	TOTAL DE PREDIOS	TOTAL APROXIMADO DE HABITANTES
COMUNA SEIS "SAN JOSÉ"								
URBANIZACIÓN EL CORTIJO			199				199	729
EL PARQUE		24	13				37	136
LA CLARITA	27	29	268				324	1.188
URBANIZACIÓN LA IRLANDA			278				278	1.019
LA PATRIA	20	1.503					1.523	5.583
URBANIZACIÓN LA PAVONA	1	386					387	1.419
LAS AMERICAS	70	1	245	220	1		537	1.968
LOS ALMENDROS	9	87					96	352
LOS ANDES I		242	12				254	931
LOS CAMBULOS		1	10				11	40
LA MONTANA	8	116					124	455
URBANIZACIÓN MONTEBLANCO I, II, III			389	7			396	1.452
QUINDIO	30	143	17				190	696
URBANIZACIÓN QUINTAS DE LOS ANDES	320	3					323	1.184
GUSTAVO ROJAS PINILLA I, II		588	10				598	2.192
RINCON DE LOS ANDES	2		243				245	898
SAN JOSE	63	190	599				852	3.123
SANTA SOFIA			26				26	95
URBANIZACIÓN VILLA ANDREA	2	1	55				58	213
VILLA CAROLINA		786	2				788	2.888
VILLA CELMIRA	3	55					58	213
VILLA DE LAS AMERICAS	4	84	25				113	414
CONJUNTO RESIDENCIAL VILLA JARDIN				219			219	803
VILLA XIMENA	5	2	230				237	869
CAMBULOS	5	3	26	27			61	224
CHALETS DE MONTEBLANCO	1		11				12	44
JARDIN DE LAS AMERICAS				88			88	323
VENEZIA	2		68	7			77	282
VILLA ANDREA	8	3	127				138	506

Camilo Casadiego Millán - Director
 DEPARTAMENTO ADMINISTRATIVO DE PLANEACIÓN

NOMBRE DEL BARRIO	Número de Predios ESTRATO 1	Número de Predios ESTRATO 2	Número de Predios ESTRATO 3	Número de Predios ESTRATO 4	Número de Predios ESTRATO 5	Número de Predios ESTRATO 6	TOTAL DE PREDIOS	TOTAL APROXIMADO DE HABITANTES
COMUNA SEIS "SAN JOSÉ"								
PROVIVIENDA UNIVERSAL			581				581	2.130
CONDominio SAN JOSÉ DE LA SIERRA			63				63	231
QUINTAS DE JULIANA	116						116	425
UNIVERSAL			496				496	1.818
URBANIZACIÓN ALTOS DE LA PAVONA			85				85	312
URBANIZACIÓN SAN ANDRES			261				261	957
NÚMERO APROXIMADO DE PREDIOS	696	4.247	4.339	568	1	0	9.851	36.109
NÚMERO APROXIMADO DE HABITANTES	2.551	15.567	15.905	2.082	4	0	36.109	12,64%

Fuente: Departamento Administrativo de Planeación Municipal Armenia Diciembre 31 de 2013

NOMBRE DEL BARRIO	Número de Predios ESTRATO 1	Número de Predios ESTRATO 2	Número de Predios ESTRATO 3	Número de Predios ESTRATO 4	Número de Predios ESTRATO 5	Número de Predios ESTRATO 6	TOTAL DE PREDIOS	TOTAL APROXIMADO DE HABITANTES
COMUNA SIETE "EL CAFETERO"								
ALBERTO ZULETA		10					10	37
SECTOR CENTRO	324	100	1.146	1.466			3.036	11.128
CONJUTO RESIDENCIAL SOTAVENTO					75		75	275
GUAYAQUIL ALTO	35	79	95				209	766
CONDominio LA ALDEA	5	1	165				171	627
LA FLORIDA	14	43	5	25	1		88	323
MARIA CRISTINA		1	179	276			456	1.671
SECTOR PARQUE VALENCIA	44	7	101				152	557
PATIO BONITO ALTO	80	84	19				183	671
RINCON SANTO	131	18	48				197	722
SAN FERNANDO	14		105	625	91		835	3.061
SAN NICOLAS	12						12	44
CONDominio TORRES DEL RIO				179			179	656
URIBE	703	12					715	2.621
VELEZ	69	4	40				113	414
BUENOS AIRES	106	83	66				255	935
CABAÑA	46	3	59				108	396
PARQUE CAFETERO	76						76	279
PATIO BONITO	10	21					31	114
NÚMERO APROXIMADO DE PREDIOS	1.669	466	2.028	2.571	167	0	6.901	25.296
NÚMERO APROXIMADO DE HABITANTES	6.118	1.708	7.434	9.424	612	0	25.296	8,86%

Fuente: Departamento Administrativo de Planeación Municipal Armenia Diciembre 31 de 2013

NOMBRE DEL BARRIO	Número de Predios ESTRATO 1	Número de Predios ESTRATO 2	Número de Predios ESTRATO 3	Número de Predios ESTRATO 4	Número de Predios ESTRATO 5	Número de Predios ESTRATO 6	TOTAL DE PREDIOS	TOTAL APROXIMADO DE HABITANTES
COMUNA OCHO "LIBERTADORES"								
AHITAMARA	1	8	80				89	326
CORBONES	197	90	222	25			534	1.957
EL JUBILEO	320						320	1.173
EL LIMONAR	1	6	500				507	1.858
EL PARAISO	2	336	38				376	1.378
FRANCISCO JOSE DE CALDAS			15				15	55
LA DIVISA			114				114	418
LA ESPERANZA	63	33					96	352
LIBERTADORES	11	249					260	953
NUEVO BERLIN		151					151	553
PIAMONTE	44	33					77	282
URBANIZACIÓN CENTENARIO		155					155	568
TIGREROS	30	104	58				192	704
URBANIZACIÓN VILLA INGLESA	144						144	528
TERRANOVA EL ALBA	105	121					226	828
LAS MERCEDES	101	44	14				159	583
LAS COLINAS CENTRO	7	23	4				34	125
URBANIZACION SARA			88				88	323
VILLA SOFIA	93						93	341
NÚMERO APROXIMADO DE PREDIOS	1.119	1.353	1.133	25	0	0	3.630	13.306
NÚMERO APROXIMADO DE HABITANTES	4.102	4.959	4.153	92	0	0	13.306	4,66%

Fuente: Departamento Administrativo de Planeación Municipal Armenia Diciembre 31 de 2013

NOMBRE DEL BARRIO	Número de Predios ESTRATO 1	Número de Predios ESTRATO 2	Número de Predios ESTRATO 3	Número de Predios ESTRATO 4	Número de Predios ESTRATO 5	Número de Predios ESTRATO 6	TOTAL DE PREDIOS	TOTAL APROXIMADO DE HABITANTES
COMUNA NUEVE "FUNDADORES"								
LA ARBOLEDA	386	45	191	132			754	2.764
URBANIZACIÓN TERRAZA BAMBU			77				77	282
URBANIZACIÓN MURANO				8			8	29
CONJUNTO RESIDENCIAL BULEVAR NISA					331		331	1.213
LOS ALAMOS	32	14	277	59			382	1.400
GRANADA	210	107	703	65			1.085	3.977
LA CABAÑA	18	24	269				311	1.140
GRAN BREтана	14	45					59	216
LAS PALMAS	203	26	52	11			292	1.070
LAS SESENTA CASAS			100				100	367

NOMBRE DEL BARRIO	Número de Predios ESTRATO 1	Número de Predios ESTRATO 2	Número de Predios ESTRATO 3	Número de Predios ESTRATO 4	Número de Predios ESTRATO 5	Número de Predios ESTRATO 6	TOTAL DE PREDIOS	TOTAL APROXIMADO DE HABITANTES
COMUNA NUEVE "FUNDADORES"								
MODELO	13	2	175	19			209	766
NIAGARA	119	16	128				263	964
CIUDADELA SORRENTO					380		380	1.393
VIEJA LIBERTAD	134						134	491
YULIMA	89			659			748	2.742
RINCON DEL YULIMA				46			46	169
QUINTAS DEL YULIMA					19		19	70
EDIFICIO TORRES DEL GRANADA			49				49	180
EDIFICIO ALTOS DE LAS PALMAS			23				23	84
CONJUNTO RESIDENCIAL GUAYACANES			63				63	231
CONJUNTO RESIDENCIAL PALMAS DEL MODELO				17			17	62
CONJUNTO EL REMANSO					15		15	55
NUEVO SOL		17					17	62
NÚMERO APROXIMADO DE PREDIOS	1.218	296	2.107	1.016	745	0	5.382	19.728
NÚMERO APROXIMADO DE HABITANTES	4.465	1.085	7.723	3.724	2.731	0	19.728	6,91%

Fuente: Departamento Administrativo de Planeación Municipal Armenia Diciembre 31 de 2013

NOMBRE DEL BARRIO	Número de Predios ESTRATO 1	Número de Predios ESTRATO 2	Número de Predios ESTRATO 3	Número de Predios ESTRATO 4	Número de Predios ESTRATO 5	Número de Predios ESTRATO 6	TOTAL DE PREDIOS	TOTAL APROXIMADO DE HABITANTES
COMUNA DIEZ "QUIMBAYA"								
ALCALZAR				19	265		284	1.041
SECTOR BAVARIA				131	35		166	608
CONJUNTO RESIDENCIAL BOSQUES DE PALERMO				138	354		492	1.803
CONJUNTO RESIDENCIAL BOSQUES DE SAN MARTIN				84	1		85	312
URBANIZACIÓN BOSQUES DE VIENA				153	9		162	594
CONJUNTO RESIDENCIAL CASA LOMA					21		21	77
CONJUNTO RESIDENCIAL COINCA					716	86	802	2.940
EL NOGAL				53			53	194
FUNDADORES					28	10	38	139
GALAN			27	403	76		506	1.855
CONJUNTO RESIDENCIAL LA ABADIA				2			2	7
URBANIZACIÓN LA AURORA				1	96		97	356
LA CAMPIÑA				2	42	324	368	1.349
CONJUNTO RESIDENCIAL PORTAL DE LA COLONIA					51		51	187
LA LORENA					165		165	605
URBANIZACIÓN LA MARIELA	189						189	693

Camilo Casadiego Millán - Director
DEPARTAMENTO ADMINISTRATIVO DE PLANEACIÓN

NOMBRE DEL BARRIO	Número de Predios ESTRATO 1	Número de Predios ESTRATO 2	Número de Predios ESTRATO 3	Número de Predios ESTRATO 4	Número de Predios ESTRATO 5	Número de Predios ESTRATO 6	TOTAL DE PREDIOS	TOTAL APROXIMADO DE HABITANTES
COMUNA DIEZ "QUIMBAYA"								
LAURELES				3	624	251	878	3.218
CONJUNTO RESIDENCIAL LOS ANDES					53		53	194
ASENTAMIENTO LOS FUNDADORES		15	9	49	204		277	1.015
LOS PROFESIONALES				12	442		454	1.664
MERCEDES DEL NORTE		90	569				659	2.416
NUEVA CECILIA					620		620	2.273
PROVIDENCIA		1	61	166	755	47	1.030	3.775
PROVITEC				677			677	2.482
SALVADOR ALLENDE	267						267	979
CONJUNTO RESIDENCIAL SANTILLANA DEL MAR					54		54	198
ABORIGENES	48				130	23	201	737
ASTURIAS				51	1		52	191
AV CENTENARIO		36	6	212	136	4	394	1.444
CASTELAMAR					61		61	224
EL PORTICO	64						64	235
LA CASTELLANA				10	303	224	537	1.968
PUERTO RICO	34						34	125
REGIVIT	2		63	1	1		67	246
SAN SIMON					46		46	169
LA FOGATA					338	62	400	1.466
LA PASTORITA	1			72			73	268
LOS SAUCES	28			27	52		107	392
URBANIZACIÓN LOS TULIPANES					57		57	209
SIMÓN BOLIVAR	19						19	70
PARQUE RESIDENCIAL LAS VERANERAS					30		30	110
CONJUNTO RESIDENCIAL TORRES DEL ALCAZAR					129		129	473
CONJUNTO RESIDENCIAL TORRES DE MARFÍL					72		72	264
CONJUNTO RESIDENCIAL RINCÓN DE LA SAMARIA					54		54	198
CONJUNTO RESIDENCIAL RINCÓN DE ANDALUCIA					70		70	257
CONJUNTO RESIDENCIAL PLAZOLETA ANDINA					50		50	183
CONJUNTO RESIDENCIAL PASADENA COUNTRY					60		60	220
CONJUNTO RESIDENCIAL LA HACIENDA PALMACERA					40		40	147
CONJUNTO RESIDENCIAL LA ESTANCIA					62		62	227
CONJUNTO RESIDENCIAL LA ALQUERIA					73		73	268
CONJUNTO RESIDENCIAL JARDIN DE LAS MERCEDES				81			81	297
CONJUNTO RESIDENCIAL EL RETIRO					113		113	414

NOMBRE DEL BARRIO	Número de Predios ESTRATO 1	Número de Predios ESTRATO 2	Número de Predios ESTRATO 3	Número de Predios ESTRATO 4	Número de Predios ESTRATO 5	Número de Predios ESTRATO 6	TOTAL DE PREDIOS	TOTAL APROXIMADO DE HABITANTES
COMUNA DIEZ "QUIMBAYA"								
CONJUNTO RESIDENCIAL EL RETIRO					18		18	66
CONJUNTO RESIDENCIAL BULEVAR DEL COLISEO					100		100	367
CONJUNTO RESIDENCIAL ALEJANDRIA				40			40	147
CONJUNTO MULTIFAMILIAR PROVIDENCIA					135		135	495
CONJUNTO CERRADO CAMINOS DE SAN LORENZO					30		30	110
CONDOMINIO LA HACIENDA						23	23	84
CONDOMINIO EL PALMAR					19		19	70
CONDOMINIO EL MOLINO					18		18	66
CONDOMINIO CAMINOS DE CALAY				57			57	209
CONDOMINIO ALTOS DEL BOSQUE					39		39	143
CIUDADELA QUIMBAYA				72			72	264
BLOQUES PALMAS DE SORRENTO					61		61	224
NAVARRA				64			64	235
QUINTAS DEL PALMAR					19		19	70
LOS ANDES					54		54	198
LA COLONIA					13		13	48
GALICIA				56			56	205
QUINTAS DE LA PASTORITA				28			28	103
BOSQUES DE VIENA				124			124	455
BOSQUES DE CATALUÑA				139			139	510
CASALOMA					21		21	77
CASTELA MAR					61		61	224
LOS CEDROS					16		16	59
METROLOFT					32		32	117
PALMAS DE CORINTIA					42		42	154
QUINTAS DE LA FLORESTA					7		7	26
SAN SIMON					46		46	169
SANTA CLARA					36		36	132
SANTILLANA DEL MAR					54		54	198
LAS RAMBLAS					135		135	495
NÚMERO APROXIMADO DE PREDIOS	652	142	735	2.927	7.445	1.054	12.955	47.486
NÚMERO APROXIMADO DE HABITANTES	2.390	520	2.694	10.729	27.290	3.863	47.486	16,63%

Fuente: Departamento Administrativo de Planeación Municipal Armenia, Diciembre 31 de 2013

**ESTRATIFICACIÓN SOCIOECONÓMICA AÑO 2013
TOTAL MUNICIPIO DE ARMENIA**

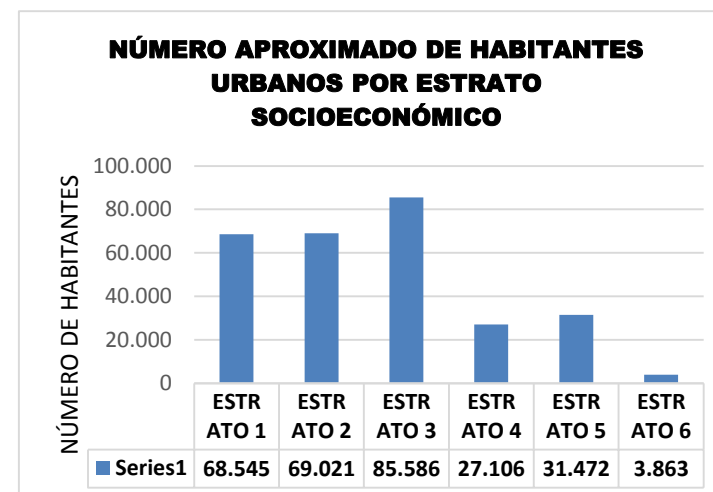
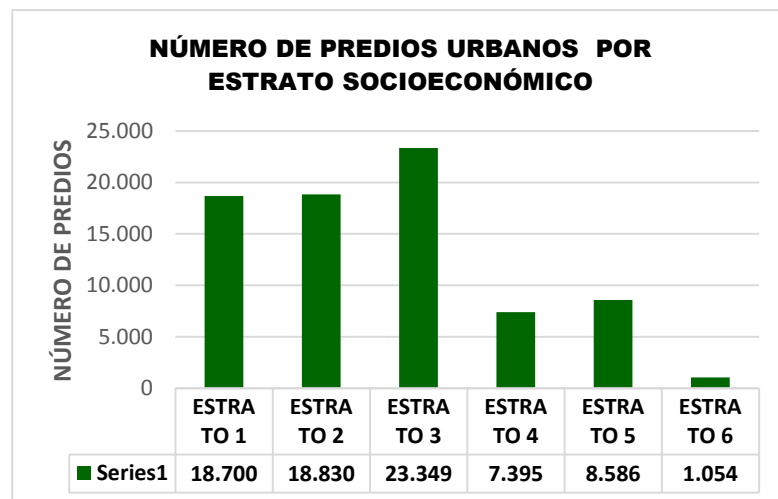
	ESTRATO 1	ESTRATO 2	ESTRATO 3	ESTRATO 4	ESTRATO 5	ESTRATO 6		
TOTAL NÚMERO DE PREDIOS	18.700	18.830	23.349	7.395	8.586	1.054	285.593	POBLACIÓN URBANA
NÚMERO APROXIMADO DE HABITANTES S. URBANO	68.545	69.021	85.586	27.106	31.472	3.863		

NÚMERO APROXIMADO DE HABITANTES S. RURAL	1.925	1.938	2.404	761	884	109	8.021	POBLACIÓN RURAL
--	-------	-------	-------	-----	-----	-----	--------------	-----------------

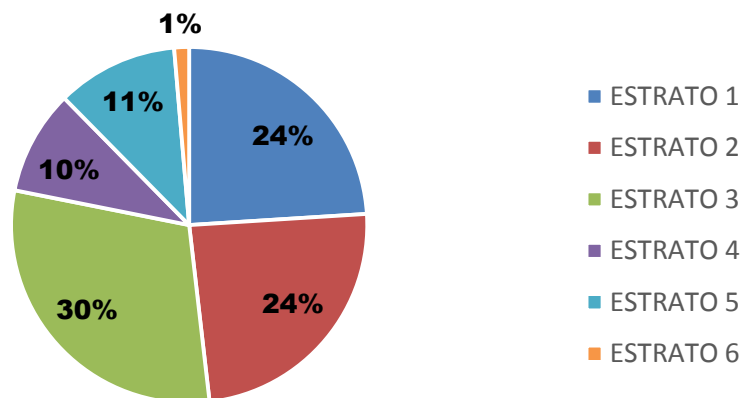
24,00%	24,17%	29,97%	9,49%	11,02%	1,35%	100,0%
--------	--------	--------	-------	--------	-------	--------

HABITANTES POR ESTRATO DAP AÑO 2013	70.470	70.960	87.989	27.868	32.356	3.972	293.614	POBLACIÓN URBANA Y RURAL
-------------------------------------	--------	--------	--------	--------	--------	-------	----------------	--------------------------

Fuente: Departamento Administrativo de Planeación Municipal Armenia, Diciembre 31 de 2013



PORCENTAJE DE HABITANTES POR ESTRATO SOCIOECONÓMICO

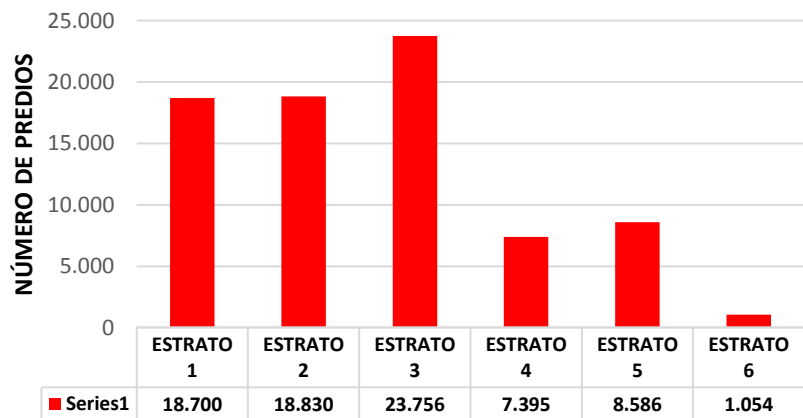


ESTRATIFICACIÓN SOCIOECONÓMICA AÑO 2014 TOTAL MUNICIPIO DE ARMENIA							
	ESTRATO 1	ESTRATO 2	ESTRATO 3	ESTRATO 4	ESTRATO 5	ESTRATO 6	
TOTAL NÚMERO DE PREDIOS	18.700	18.830	23.756	7.395	8.586	1.054	
NÚMERO APROXIMADO DE HABITANTES S. URBANO	68.545	69.022	87.078	27.106	31.472	3.863	287.086 POBLACIÓN URBANA
NÚMERO APROXIMADO DE HABITANTES S. RURAL	1.925	1.938	2.446	761	884	109	8.063 POBLACIÓN RURAL
	23,88%	24,04%	30,33%	9,44%	10,96%	1,35%	100,0%
HABITANTES POR ESTRATO AÑO 2014	70.470	70.960	89.523	27.868	32.356	3.972	295.149 POBLACIÓN URBANA Y RURAL

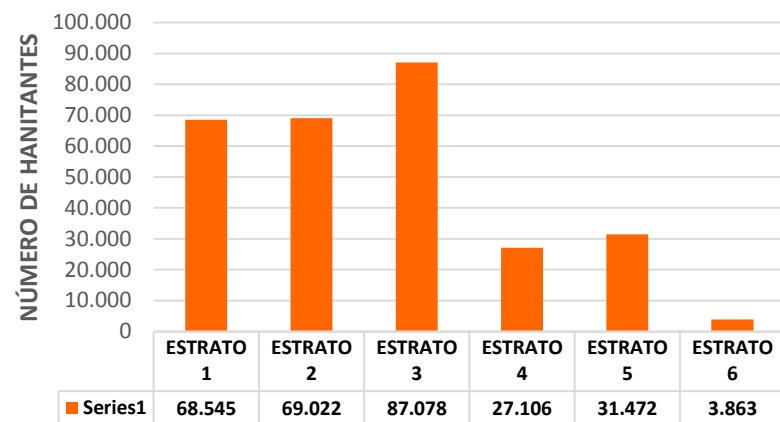
Fuente: Departamento Administrativo de Planeación Municipal Armenia Junio 30 de 2014

Camilo Casadiego Millán - Director
DEPARTAMENTO ADMINISTRATIVO DE PLANEACIÓN

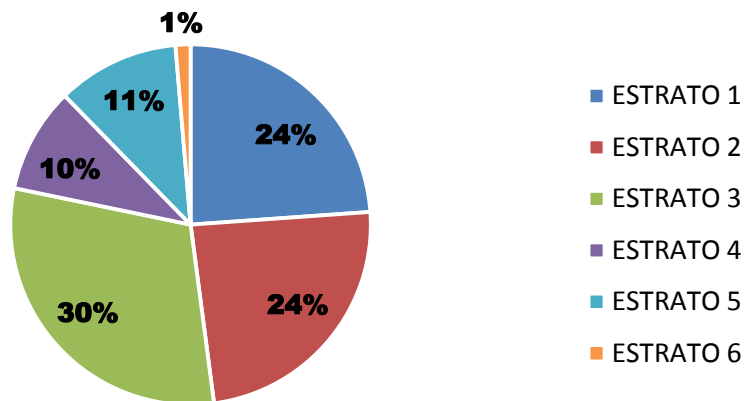
NÚMERO DE PREDIOS URBANOS POR ESTRATO SOCIOECONÓMICO



NÚMERO APROXIMADO DE HABITANTES URBANOS POR ESTRATO SOCIOECONÓMICO



PORCENTAJE DE HABITANTES POR ESTRATO SOCIOECONÓMICO



FUENTE: Departamento Administrativo de Planeación Municipal Cartografía del sistema de información alcaldía de armenia SIG Los predios identificados son solo los que poseen construcción según registro 1 del IGAC datos aproximados, Armenia Junio 30 de 2014

1.3 DATOS GENERALES DEL MUNICIPIO

FUNDADOR	AÑO DE FUNDACIÓN	AÑO DE CREACION
Jesús María Ocampo (Alias Tigreros)	1.889	1.903
Alejandro Suárez		
Jesús María Suárez		

Fuente: Departamento Administrativo de Planeación Municipal Armenia Corte a 2012, Información Mayo 31 de 2013

1.4 LIMITES GENERALES

PUNTOS CARDINALES	MUNICIPIOS	LONGITUD (Kms)
Por el Norte	Circasia, y parte de Montenegro.	12
Por el Sur	Río Quindío y parte del Municipio de Calarcá.	6
Por el Oriente	Salento, Río Quindío y parte de Calarcá.	24
Por el Occidente	La Tebaida y parte de Montenegro	17

Fuente: Departamento Administrativo de Planeación Municipal Armenia Corte a 2012, Información Mayo 31 de 2013

1.5 LOCALIZACIÓN GEOGRAFICA, TEMPERATURA Y DISTANCIA A LA CAPITAL

LOCALIZACIÓN		ALTURA SOBRE EL NIVEL DEL MAR	TEMPERATURA MEDIA	DISTANCIA A LA CAPITAL (KMS)
LATITUD NORTE	LONGITUD OESTE			
4º32 minutos	75º 41 minutos	1.483 metros	20º C	296

Fuente: Departamento Administrativo de Planeación Municipal Armenia Corte a 2012, Información Mayo 31 de 2013

1.6 SUPERFICIE (Hectáreas)

SUPERFICIE DEL MUNICIPIO DE ARMENIA		
AREA TOTAL MUNICIPIO DE ARMENIA	AREA PERIMETRO URBANO MUNICIPIO DE ARMENIA	AREA SUELO RURAL MUNICIPIO DE ARMENIA
12.234,65 Ha	3.175,86 Ha	9.030.29 Ha
Área Perímetro Urbano Corregimiento El Caimo	28,50 Ha	
Área Total Suelos De Expansión Urbana	642,17 Ha	
Área Total de Corredores Suburbanos	1.044,04 Ha	

SUPERFICIE DEL MUNICIPIO DE ARMENIA

ZONAS RURALES CON VOCACION DE VIVIENDA CAMPESTRES	1.391,34 Ha
SECTOR HOJAS ANCHAS ALTO	160,27 Ha
SECTOR MARMATO	1.231,07 Ha
ZONAS DE USO URBANO 3.692.28 Ha	
AREA URBANA MUNICIPAL	3.175,86 Ha
AREA URBANA CORREGIMIENTO EL CAIMO	28,50 Ha
SUELO DE EXPANSION LA MARAVILLA I	90,07 Ha
SUELO DE EXPANSION LA MARAVILLA II	99,02 Ha
SUELO DE EXPANSION EL PARAISO	142,47 Ha
SUELO DE EXPANSION LA MARINA - PTO ESPEJO	156,36 Ha
CORREDORES VIALES SUBURBANOS 732.01 Ha	
CORREDOR SUBURBANO EL CAIMO	312,74 Ha
CORREDOR SUBURBANO PANTANILLO	134,16 Ha
CORREDOR SUBURBANO MURILLO	285,11 Ha
ZONAS ESPECIALES DE INFRAESTRUCTURA	466.27 Ha
CORREDOR SUBURBANO AEROPUERTO EL EDEN	312,03 Ha
SUELO DE EXPANSION INDUSTRIAL EL CAIMO	154,24 Ha
ZONAS DE VOCACION AGROPECUARIA 5.952,26 Ha	
HOJAS ANCHAS BAJO	381,38 Ha
PUERTO ESPEJO	3.131,09 Ha
CRISTALES	2.439,79 Ha
Área Suelo de Protección Urbana	989 Ha
Área Suelo de Protección Rural	1888.9 Ha

Fuente: Departamento Administrativo de Planeación Municipal Armenia Corte a 2012, Información Mayo 31 de 2013

1.7 ALTURAS PRINCIPALES. Montañas, Nevados, Picos.

NOMBRE DE LAS ALTURAS	VEREDA	ALTURA SOBRE EL NIVEL DEL MAR
Parte más alta del Municipio, sector entrada variante a Chagualá	San Juan	1.650 msnm

Fuente: Oficina Asesora de Planeación y Dirección Estratégico, C.R.Q. Mayo 31 de 2012

1.8 OTROS ACCIDENTES GEOGRAFICOS. Cañones, Hondonadas

UBICACIÓN		TIPO DE ACCIDENTE	EXTENSIÓN
VEREDA			
Mesopotamia, Armenia, San Juan, Aldana, Tigreros, Hojas Anchas, La Patria, Pantanillo, El Mesón, La India, Pto. Espejo, Zulaivar, La Revancha, Aguacatal, Santa Ana, San Pedro, Marmato, El Rin, Murillo, El Caimo, Platanillal, Cabrero, Golconda, El Edén, Cristales, Palo Negro		Abanico aluvial ondulado	11.800,4 Ha
San Juan, Tigreros, Armenia, San Pedro, El Caimo, Cristales		Cañón del Río Quindío	242 Ha
La Patria, Hojas Anchas, Armenia, Aldana, Mesopotamia, El Congal		Cañón de la Qda. Hojas Anchas	49 Ha
San Juan, Tigreros, Armenia		Cañón de la Qda. La Florida	37,6 Ha

Fuente: Oficina Asesora de Planeación y Dirección Estratégico, C.R.Q. teniendo como base el Mapa Geomorfológico del Departamento del Quindío, INGEOMINAS (2005). Mayo 31 de 2012

1.9 RECURSOS HÍDRICOS: Ríos, Lagos, Quebradas

ESTADO DE CONTAMINACIÓN		NOMBRE
ALTA, MEDIA, BAJA	EXT. RECORRIDA	
ALTA		RIO ESPEJO
ALTA		QUEBRADA CRISTALES
ALTA		QUEBRADA LA FLORIDA

Fuente: Grupo de Gestión del Recurso Hídrico – Subdirección de Ejecución de Políticas Ambientales y Oficina Asesora de Planeación y Dirección Estratégico, C.R.Q. Mayo 31 de 2012

1.10 DIVISION ECLESIASTICA

NOMBRE DE IGLESIAS Y/O PARROQUIAS	RELIGION
PARROQUIA CATEDRAL INMACULADA CONCEPCIÓN-ARMENIA	CATÓLICA
PARROQUIA ESPÍRITU SANTO-ARMENIA	CATÓLICA
PARROQUIA LA SAGRADA FAMILIA-ARMENIA	CATÓLICA
PARROQUIA LOS SANTOS APÓSTOLES-ARMENIA	CATÓLICA
PARROQUIA NUESTRA SEÑORA LA MILAGROSA-ARMENIA	CATÓLICA
PARROQUIA MARÍA AUXILIADORA-ARMENIA	CATÓLICA
PARROQUIA NUESTRA SEÑORA DE BELÉN-ARMENIA	CATÓLICA
PARROQUIA NUESTRA SEÑORA DE CHIQUINQUIRÁ-ARMENIA	CATÓLICA
PARROQUIA NUESTRA SEÑORA DE LA ANUNCIACIÓN-ARMENIA	CATÓLICA
PARROQUIA NUESTRA SEÑORA DE LA PAZ-ARMENIA	CATÓLICA
PARROQUIA NUESTRA SEÑORA DEL CAFÉ-ARMENIA	CATÓLICA
PARROQUIA NUESTRA SEÑORA DEL CARMEN-ARMENIA	CATÓLICA
PARROQUIA PERSONAL UNIVERSITARIA DE PESTECOSTÉS-ARMENIA	CATÓLICA
PARROQUIA SAN ALFONSO MARÍA DE LIGORIO-ARMENIA	CATÓLICA
PARROQUIA SAN FRANCISCO DE ASÍS-ARMENIA	CATÓLICA
PARROQUIA SAN JOSÉ OBRERO-ARMENIA	CATÓLICA
PARROQUIA SAN JUAN BOSCO-ARMENIA	CATÓLICA
PARROQUIA SAN MIGUEL ARCANGEL-ARMENIA	CATÓLICA
PARROQUIA SAN VICENTE DE PAÚL-ARMENIA	CATÓLICA
PARROQUIA SANTA ANA-ARMENIA	CATÓLICA
PARROQUIA SANTA RITA DE CASIA-ARMENIA	CATÓLICA
PARROQUIA SANTÍSIMA TRINIDAD-ARMENIA	CATÓLICA
PARROQUIA SANTUARIO DE LA MEDALLA MILAGROSA-ARMENIA	CATÓLICA
PARROQUIA SANTUARIO SAGRADO CORAZÓN DE JESÚS-ARMENIA	CATÓLICA
CUASIPARROQUIA JUAN PABLO II-ARMENIA	CATÓLICA
CUASIPARROQUIA SAN JUAN MARÍA VIANNEY-ARMENIA	CATÓLICA
CUASIPARROQUIA SAN MARCELINO CHAMPAGNA-ARMENIA	CATÓLICA
PARROQUIA NUESTRA SEÑORA DEL CARMEN-BARCELONA	CATÓLICA
PARROQUIA NUESTRA SEÑORA DEL CARMEN-BUENAVISTA	CATÓLICA
PARROQUIA SAN JOSÉ-CALARCÁ	CATÓLICA
PARROQUIA CRISTO REY-CALARCÁ	CATÓLICA
PARROQUIA NUESTRA SEÑORA DEL PERPETUO SOCORRO-CALARCÁ	CATÓLICA
PARROQUIA DIVINO NIÑO-CALARCÁ	CATÓLICA

NOMBRE DE IGLESIAS Y/O PARROQUIAS	RELIGION
PARROQUIA SAN PEDRO CLAVER-CALARCÁ	CATÓLICA
PARROQUIA NUESTRA SEÑORA DE LAS MERCEDES-CIRCASIA	CATÓLICA
PARROQUIA NUESTRA SEÑORA DEL ROSARIO-CIRCASIA	CATÓLICA
PARROQUIA SAN JOSÉ-CÓRDOBA	CATÓLICA
PARROQUIA NUESTRA SEÑORA DEL CARMEN-LA TEBAIDA	CATÓLICA
PARROQUIA SAN MARTÍN DE PORRES-LA TEBAIDA	CATÓLICA
PARROQUIA SAN JOSÉ-MONTENEGRO	CATÓLICA
PARROQUIA NUESTRA SEÑORA DE LA SOLEDAD-MONTENEGRO	CATÓLICA
PARROQUIA SANTÍSIMA TRINIDAD-PUEBLO TAPAO	CATÓLICA
PARROQUIA SAN JOSÉ-PIJAO	CATÓLICA
PARROQUIA JESÚS, MARÍA Y JOSÉ-QUIMBAYA	CATÓLICA
PARROQUIA LA DIVINA MISERICORDÍA-QUIMBAYA	CATÓLICA
PARROQUIA SAN PEDRO Y SAN PABLO-QUIMBAYA	CATÓLICA
PARROQUIA NUESTRA SEÑORA DEL CARMEN-SALENTO	CATÓLICA

Fuente: Curia Episcopal, Centro de Servicios Diocesano, Armenia, Diciembre 31 de 2013

1.11 DIVISIÓN JUDICIAL CANTIDADES

JUZGADO DE CIRCUITO			JUZGADOS MUNICIPALES			JUZGADOS PROMISCUOS DE FAMILIA
CIVILES	PENALES	LABORALES	CIVILES	PENALES	PROMISCUOS	
3	6	4	9	13	14	0

Fuente: Consejo Seccional de la Judicatura del Quindío Armenia, Diciembre 31 de 2013

JUZGADO DE CIRCUITO				
FAMILIA	PENAL ESPECIALIZADO	PENALES ADOLESCENTES	EJECUCION DE PENAS	ADMINISTRATIVOS
5	1	2	2	4

DIVISIÓN JUDICIAL NOMBRES Y DIRECCIONES

JUZGADO DE CIRCUITO		
CIVILES	PENALES	LABORALES
Juzgado 1º Civil del Circuito Calle 20ª # 14-15 Piso 4 Edificio Gómez -7445933 Juez: María Andrea Arango Echeverry	Juzgado 1º Penal del Circuito Carrera 12 No. 20-63 Oficina 204 - 7411932 Palacio de Justicia Juez: Jairo Miguel Moncayo Jiménez	Juzgado 1º Laboral del Circuito Carrera 12 No. 20-63 Oficina 216 T-7442048 Palacio de Justicia Juez: Cecilia Zuluaga Giraldo

JUZGADO DE CIRCUITO		
CIVILES	PENALES	LABORALES
Juzgado 2º Civil del Circuito Calle 20ª # 14-15 Piso 7 Edificio Gómez- 741136 Juez: Iván Darío Zuluaga Cardona	Juzgado 2º Penal del Circuito Carrera 12 No. 20-63 Oficina 304 -7444830 Palacio de Justicia Juez: Julieta Isabel Mejía Arcila	Juzgado 2º Laboral del Circuito Carrera 12 No. 20-63 7445805 Palacio de Justicia Juez: Ana Cristina Vargas Guzmán
Juzgado 3º Civil del Circuito Calle 20ª # 14-15 Piso 7 Edificio Gómez -7447942 Juez: Luis Alfonso Rincón Álzate	Juzgado 3º Penal del Circuito Carrera 12 No. 20-63 Oficina 303 -7441665 Palacio de Justicia Juez: Edgar Alfonso Sáenz Alfaro	Juzgado 3º Laboral del Circuito Carrera 12 No. 20-63 7445961 Palacio de Justicia Juez: Ruth Clemencia Zuluaga Aristizábal
	Juzgado 4º Penal del Circuito Carrera 12 No. 20-63 Oficina 301 – 7441499 Palacio de Justicia Juez: Alicia Piñeros Reyes	Juzgado 4º Laboral del Circuito Carrera 12 No. 20-63 7442380 Palacio de Justicia Juez: Mónica Jimena Reyes Martínez
	Juzgado 5º Penal del Circuito Carrera 12 No. 20-63 Oficina 309 – 7441473 Palacio de Justicia Juez: Ángela María Patiño Suaza	
	Juzgado Penal del Circuito Especializado Carrera 12 No. 20-63 Oficina 205 – 7443340 Palacio de Justicia Juez: Olga Patricia Cáceres Loaiza	
	Juzgado Penal del Circuito Calarcá- carrera 24 # 39-25-7421160 Palacio Municipal Juez: Carlos Alberto Gómez Bermúdez	
	Juzgado 1º Penal del Circuito Adolescentes Calle 5 No. 22-67 – 7456890 Juez: Jacqueline Amaya Álvarez	
	Juzgado 2º Penal del Circuito Adolescentes Calle 5 No. 22-67 – 7461687 Juez: Álvaro Weiss Bautista	

JUZGADO DE CIRCUITO		
CIVILES	PENALES	PROMISCUOS
Juzgado 1º Civil Municipal Calle 20ª # 14-15 Edificio Gómez – 7441125 Juez: Abel Darío González	Juzgado 1º Penal Municipal C/Garantías Carrera 12 No. 20-63 Oficina 305 –7449126 Palacio de Justicia Juez: Martha Lucelly Valencia Galvis	Juzgado Promiscuo Municipal Salento Cra 6 No, 2-35 Piso 2 – 7593184 Juez: Mabel Yolanda Garzón Calpa
Juzgado 2º Civil Municipal Carrera 12 No. 20-63 Palacio de Justicia- 7447392 Juez: Sergio Raúl Cardozo González	Juzgado 2º Penal Municipal C/Garantías Carrera 12 No. 20-63 Oficina 307 –7441503 Palacio de Justicia Juez: Ana Milena Hernández Muñoz	Juzgado Promiscuo Municipal Filandia Palacio Municipal – 7582010 Juez: German Campiño Bermúdez
Juzgado 3º Civil Municipal Calle 20ª # 14-15 Edificio Gómez -7441502 Juez: Paula Andrea Garavito López	Juzgado 3º Penal Municipal C/Garantías Carrera 12 No. 20-63 Oficina 201 –7449606 Palacio de Justicia Juez: Carlos Alberto Arango Restrepo	Juzgado Promiscuo Municipal de Buenavista Palacio Municipal Calle 2 No. 3-28 –7547068 Juez: Elizabeth Cubillos Patiño
Juzgado 4º Civil Municipal Carrera 12 No. 20-63 Oficina 211 –7441132 Palacio de Justicia Juez: Karent Jacqueline Cabrera Tamayo	Juzgado 4º Penal Municipal C/Garantías Carrera 12 No. 20-63 Oficina 206 –7443178 Palacio de Justicia Juez: Fredy Alberto Mondragón	Juzgado Promiscuo Municipal de Córdoba Carrera 10 Calle 14 Esquina – 7545001 Juez: Jair Quintero García
Juzgado 5º Civil Municipal Carrera 12 No. 20-63 Oficina 105 –7448005 Palacio de Justicia Juez: Jenny Jafith Herrera Tovar	Juzgado 5º Penal Municipal C/Garantías Carrera 12 No. 20-63 Oficina 306 –7443179 Palacio de Justicia Juez: Diego Giraldo López	Juzgado Promiscuo Municipal Pijao Palacio Municipal – 7544031 Juez: Darío Alberto Arbeláez Cifuentes
Juzgado 6º Civil Municipal Calle 20ª # 14-15 Edificio Gómez –7440575 Juez: Luz Stella Arias Palacio	Juzgado 6º Penal Municipal C/Garantías Carrera 12 No. 20-63 Oficina 305 –7412475 Palacio de Justicia Juez: Patricia Giraldo Vigoya	Juzgado Promiscuo Municipal Génova Palacio Municipal Carrera 12 No. 25-60 7672322 Juez: Carlos Andrés Molano Ausecha
Juzgado 7º Civil Municipal Calle 20ª # 14-15 Edificio Gómez - 7411953 Juez: Néstor Herrera López	Juzgado 1º Penal Municipal de Conocimiento Carrera 12 No. 20-63 Oficina 202 –7411960 Palacio de Justicia Juez: Melba Janeth López Gil	Juzgado 1º Promiscuo Municipal de Quimbaya Palacio Municipal - 7 520178 Juez: Adriana Gaviria Márquez

JUZGADO DE CIRCUITO		
Juzgado 8º Civil Municipal Carrera 12 No. 20-63 Oficina 102 –7440406 Palacio de Justicia Juez: Jorge Iván Hoyos Hurtado	Juzgado 2º Penal Municipal de Conocimiento Carrera 12 No. 20-63 Oficina 106 - 7441126 Palacio de Justicia Juez: Luis Arturo Salas Portilla	Juzgado 2º Promiscuo Municipal de Quimbaya Palacio Municipal - 7520088 Juez: Hernando Lambona Trujillo
Juzgado 9º Civil Municipal Calle 20ª # 14-15 Edificio Gómez- 7444237 Juez: Juan Bernardo Cardona Bedoya	Centro de Servicios Judiciales: Juez Coordinador Fredy Alberto Mondragón Loaiza 7412455- 7412475 Palacio de Justicia Oficina 107	Juzgado 1º Promiscuo Municipal Circasia Palacio Municipal Carrera 14 No. 6-37 - 7584033 Juez: Carlos Ignacio Jalk Guerrero
Juzgado 1º Civil Municipal Calarcá Palacio Municipal 7421351 Juez: Hernán Carvajal Gallego	Juzgado 1º Penal Municipal Adolescentes Unidad Judicial para Adolescentes Calle 5 No. 22-67 -7455927 Juez:	Juzgado 2º Promiscuo Municipal Circasia Palacio Municipal Carrera 14 No. 6-37 - 7584334 Juez: Miller Gaitán Martínez
Juzgado 2º Civil Municipal Calarcá Palacio Municipal - 7421127 Juez: Germán Duque Naranjo	Juzgado 2º Penal Municipal Adolescentes Calle 5 No. 22-67 –7458175 Juez: Heriberto Prada Tapia	Juzgado 1º Promiscuo Municipal de La Tebaida CAM Carrera 6 Esquina – 7542484 Juez: Andrés Felipe Gartner Trejos
	Juzgado 3º Penal Municipal Adolescentes Calle 5 No. 22-67 – 7454719 Juez: Alicia Ríos Bermúdez	Juzgado 2º Promiscuo Municipal de La Tebaida CAM Carrera 6 Esquina – 7542485 Juez: Edgar Vargas
	Juzgado 1º Penal Municipal Calarcá Palacio Municipal – 7421872 Juez: Aura Luz Rubio Narváz	Juzgado 1º Promiscuo Municipal de Montenegro Carrera 5 No. 15-20 – 7535510 Juez: Manfredy Daza Gaitán
	Juzgado 2º Penal Municipal Calarcá Palacio Municipal - 7421128 Juez: Jairo Mauricio Carvajal Beltrán	Juzgado 2º Promiscuo Municipal de Montenegro Carrera 5 No. 15-20 – 7535715 Juez: Sandra Lorena Ramírez Flórez

JUZGADO DE CIRCUITO		
ADMINISTRATIVOS	FAMILIA	EJECUCION Y PENAS
Juzgado 1º Administrativo del Circuito Calle 22 No. 16-54 - 7412347 Ed. Cervantes Juez: Iván Mauricio Fernández Arbeláez	Juzgado 1º Familia del Circuito Carrera. Calle 20ª # 14-15 – 7414724 Edificio Gómez Juez: Gloria Jacqueline Marín Salazar	Juzgado 1º de Ejecución de Penas y Medidas de Seguridad Carrera. 12 No. 20-63 Oficina 409 – 7445004 Palacio de Justicia Juez: Ruth Silvana Cortes Bolaños
Juzgado 2º Administrativo del Circuito Calle 22 No. 16-54 - 7412351 Ed. Cervantes Juez: Nineyi Ospina Cubillos	Juzgado 2º Familia del Circuito Calle 20ª # 14-15 – 7414725 Edificio Gómez Juez: Laura Clemencia Arias Villegas	Juzgado 2º de Ejecución de Penas y Medidas de Seguridad Carrera. 12 No. 20-63 Oficina 411 – 7445034 Palacio de Justicia Juez: Miguel Antonio Medina Villa
Juzgado 3º Administrativo del Circuito Calle 22 No. 16-54 - 7412353 Ed. Cervantes Juez: Alejandro Londoño Jaramillo	Juzgado 3º Familia del Circuito Calle 20ª # 14-15 – 7411064 Edificio Gómez Juez: Luz Elena Orozco de Cortés	
Juzgado 4º Administrativo del Circuito Calle 22 No. 16-54 - 7412355 Ed. Cervantes Juez: Zulma Liliana Marín Moreno	Juzgado 4º Familia del Circuito Calle 20ª # 14-15 - 7444195 Edificio Gómez Juez: Freddy Arturo Guerra Garzón	
	Juzgado de Familia Calarcá Palacio Municipal - 7435585 Juez: Ana Lucía Martínez Giraldo	

Fuente: Consejo Seccional de la Judicatura del Quindío Armenia, Diciembre 31 de 2013



DEMOGRAFÍA

2. DEMOGRAFÍA

2.1 POBLACIÓN MUNICIPIO DE ARMENIA

RESULTADOS AJUSTE CENSAL (A Junio 30 de 2005)		
TOTAL	CABECERA	RESTO
293.614	285.593	8.021

Fuente: DANE, Diciembre 31 de 2013

2.1.1. CARACTERÍSTICAS DEMOGRÁFICAS DE LOS HABITANTES DEL MUNICIPIO DE ARMENIA

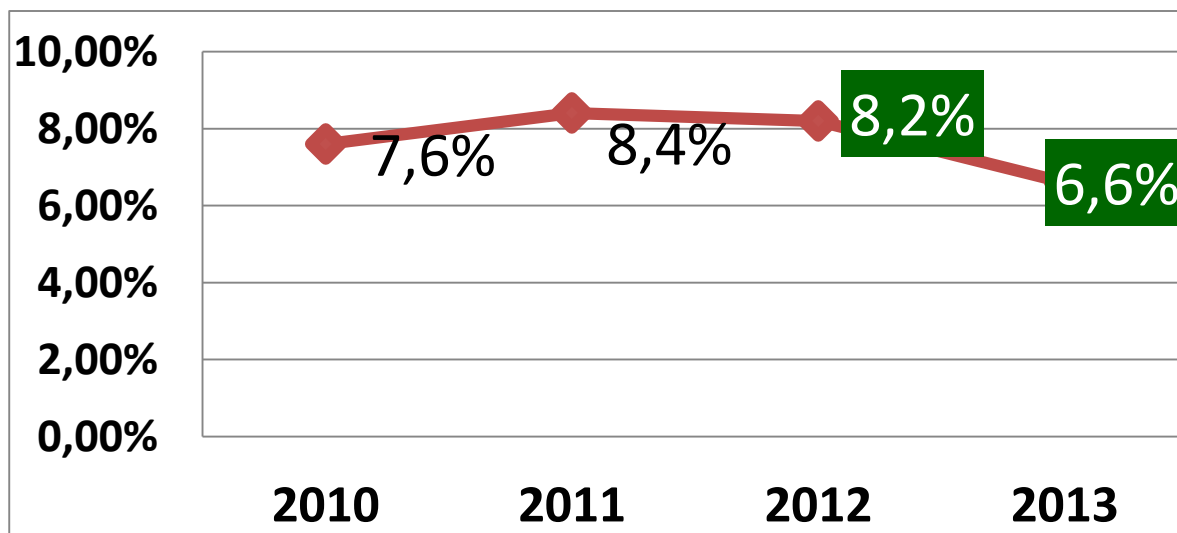
POBLACIÓN EN SITUACIÓN DE POBREZA Y POBREZA EXTREMA			
	2011	2012	2013
NUMERO DE PERSONAS EN POBREZA	98,472	93,748	83,386
% DE SU POBLACIÓN EN POBREZA	33.9	32.1	28.4
NUMERO DE PERSONAS EN POBREZA EXTREMA	24,400	23,948	19,378
% DE SU POBLACIÓN EN POBREZA EXTREMA	8.4	8.2	6.6

Fuente: DANE, Diciembre 31 de 2013

Nacional	34.1	32.7		30.6		
Ciudad	2011	2012		2013		Variación Acumulada
	Pobreza	Pobreza	Variación	Pobreza	Variación	
Quibdó	46.7	51.2	-4.5	49.9	1.3	-3.20
Riohacha	42.7	45.5	-2.8	43.3	2.2	-0.60
Florencia	41.5	38.5	3.0	37.2	1.3	4.30
Sincelejo	36.9	36.9	0.0	37.2	-0.3	-0.30
Montería	37.5	36.9	0.6	34.8	2.1	2.70
Popayán	36.9	36.1	0.8	34.2	1.9	2.70
Santa Marta	38.3	36.3	2.0	33.8	2.5	4.50
Valledupar	36.0	32.8	3.2	31.4	1.4	4.60
Cúcuta AM	33.9	32.4	1.5	31.3	1.1	2.60
Pasto	40.6	36.8	3.8	30.5	6.3	10.10
Cartagena	33.4	32.7	0.7	29.2	3.5	4.20
Barranquilla AM	34.7	30.4	4.3	29.1	1.3	5.60
Armenia	33.9	32.1	1.8	28.4	3.7	5.50
Pereira AM	21.6	21.9	-0.3	24.0	-2.1	-2.40
Neiva	24.9	22.8	2.1	22.9	-0.1	2.00
Cali AM	25.1	23.1	2.0	21.9	1.2	3.20
Villavicencio	23.0	21.6	1.4	19.5	2.1	3.50
Tunja	18.3	18.4	-0.1	19.5	-1.1	-1.20
Ibagué	22.0	21.3	0.7	18.6	2.7	3.40
Manizales AM	19.2	17.6	1.6	16.2	1.4	3.00
Medellín AM	19.2	17.7	1.5	16.1	1.6	3.10
Bucaramanga AM	10.7	10.4	0.3	10.3	0.1	0.40
Bogotá	13.1	11.6	1.5	10.2	1.4	2.90

1
2
3

POBREZA EXTREMA MONETARIA MONETARIA (Indigencia)



1.8 Puntos ↓

Fuente: DANE - Gran Encuesta Integrada de Hogares (GEIH) - Fecha de publicación: 21 de marzo de 2014

Entre 2010 y 2011 la Pobreza Extrema Monetaria aumentó 0,8 puntos porcentuales, al pasar de 7,6% en 2010 a 8,4% en 2011. Para el año 2012 tuvo una disminución de 0,2 puntos porcentuales al pasar de 8,4 en 2011 a 8,2% en 2012. Para el año 2013 la disminución de la Pobreza Extrema Monetaria fue de 1,6 puntos porcentuales. En términos absolutos, 4.570 personas salieron de la indigencia en el año 2013 en la ciudad de Armenia.



COEFICIENTE GINI ARMENIA

23 Ciudades

Nacional	0,548	0,539		0,539		
Ciudad	2011	2012		2013		
	Gini	Gini	Variación	Gini	Variación	Variación Acumulada
Quibdó	0.514	0.546	0.032	0.538	-0.008	0.024
Riohacha	0.504	0.529	0.025	0.523	-0.006	0.019
Florencia	0.482	0.512	0.030	0.500	-0.012	0.018
Sincelejo	0.474	0.467	-0.007	0.476	0.009	0.002
Montería	0.530	0.501	-0.029	0.525	0.024	-0.005
Popayán	0.490	0.501	0.011	0.512	0.011	0.022
Santa Marta	0.484	0.485	0.001	0.458	-0.027	-0.026
Valledupar	0.479	0.481	0.002	0.457	-0.024	-0.022
Cúcuta AM	0.471	0.446	-0.025	0.443	-0.003	-0.028
Pasto	0.522	0.502	-0.020	0.511	0.009	-0.011
Cartagena	0.488	0.482	-0.006	0.475	-0.007	-0.013
Barranquilla AM	0.472	0.464	-0.008	0.458	-0.006	-0.014
Armenia	0.537	0.523	-0.014	0.498	-0.025	-0.039
Pereira AM	0.451	0.456	0.005	0.481	0.025	0.030
Neiva	0.493	0.499	0.006	0.478	-0.021	-0.015
Cali AM	0.504	0.515	0.011	0.505	-0.010	0.001
Villavicencio	0.467	0.469	0.002	0.441	-0.028	-0.026
Tunja	0.460	0.471	0.011	0.477	0.006	0.017
Ibagué	0.449	0.451	0.002	0.451	0.000	0.002
Manizales AM	0.471	0.455	-0.016	0.472	0.017	0.001
Medellín AM	0.507	0.500	-0.007	0.506	0.006	-0.001
Bucaramanga AM	0.449	0.432	-0.017	0.437	0.005	-0.012
Bogotá	0.522	0.497	-0.025	0.504	0.007	-0.018

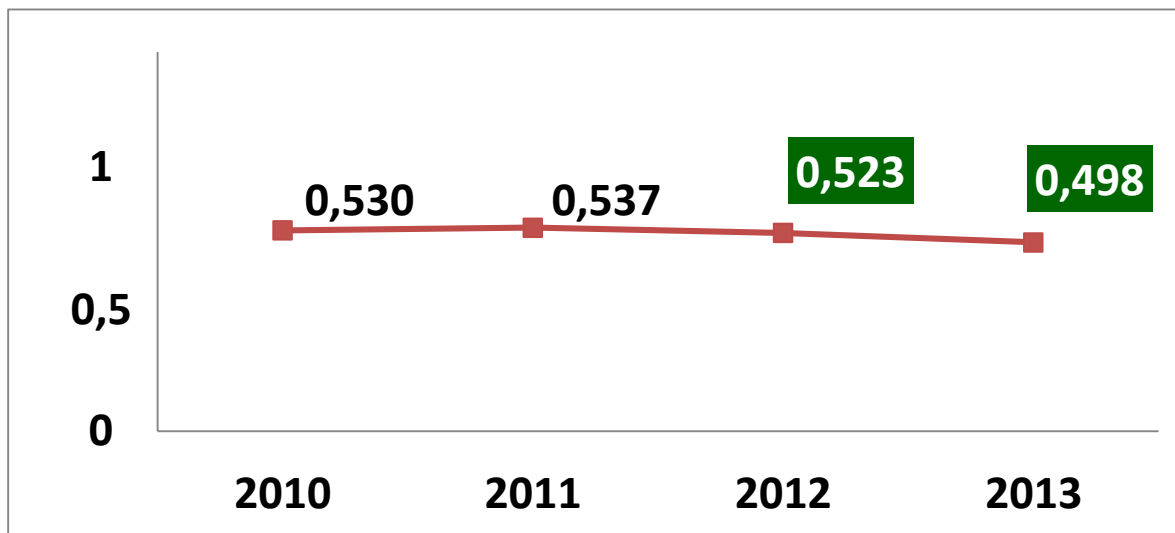


SUPERACIÓN DE LA DESIGUALDAD

Camilo Casadiego Millán - **Director**
 DEPARTAMENTO ADMINISTRATIVO DE PLANEACIÓN

COEFICIENTE DE GINI ARMENIA

(DESIGUALDAD EN LOS INGRESOS)



Fuente: DANE - Gran Encuesta Integrada de Hogares (GEIH) - Fecha de publicación: 21 de marzo de 2014

El Coeficiente de Gini se incrementó 0.7 puntos al pasar de 0.530 a 0.537 entre 2010 y 2011. Por su parte el indicador muestra una reducción de 1,4 puntos al pasar de 0.537 a 0.523 entre 2011 y 2012. Para el año 2013 el Coeficiente de Gini descendió en 2,5 puntos al pasar de 0,523 y ubicarse en 0,498 en el 2013.

2.2 NACIMIENTOS INTRA HOSPITALARIOS

VIVOS			MUERTOS			TOTAL		
HOMBRES	MUJERES	TOTAL	HOMBRES	MUJERES	TOTAL	HOMBRES	MUJERES	TOTAL
750	665	1415	7	6	13	757	671	1.428

Fuente: ESE Hospital San Juan de Dios, Diciembre 31 de 2013

VIVOS			MUERTOS			TOTAL		
HOMBRES	MUJERES	TOTAL	HOMBRES	MUJERES	TOTAL	HOMBRES	MUJERES	TOTAL
1.685	1.548	3.233	11	16	27	1.696	1.564	3.260

Fuente: RUAF (Nacimientos y Defunciones) Estadísticas Vitales – Secretaría de Salud, Diciembre 31 de 2013

VIVOS			MUERTOS			TOTAL		
HOMBRES	MUJERES	TOTAL	HOMBRES	MUJERES	TOTAL	HOMBRES	MUJERES	TOTAL
199	172	371	-	-	-	199	172	371

Fuente: Registro Individual Prestación de Servicios REDSALUD E.S.E., Diciembre 31 de 2013

NACIMIENTOS	HOMBRES	MUJERES	TOTAL
INTRAHOSPITALARIOS	1683	1543	3226
EXTRAHOSPITALARIOS	3	4	7
TOTAL	1686	1547	3233

Fuente: Estadísticas Vitales/ Seccional de Salud, Diciembre 31 de 2013

MUERTES FETALES

HOMBRES	MUJERES	INDETERMINADO	TOTAL
10	21	176	207

Fuente: Estadísticas Vitales/ Seccional de Salud, Diciembre 31 de 2013

2.3 NACIMIENTOS REGISTRADOS EN NOTARIAS

NOTARIA	HOMBRES	MUJERES	TOTAL
PRIMERA	353	333	686
NOTARIA SEGUNDA	206	188	394
NOTARIA TERCERA	221	157	378
CUARTA (4) ARMENIA QUINDIO	404	383	787
QUINTA	432	416	848
	1.616	1.477	3.093

Fuente: Notaria Primera, Segunda, Tercera, Cuarta y Quinta del Circuito de Armenia, Diciembre 31 de 2013

2.3.1 NACIMIENTOS REGISTRADOS AÑO 2013

REGISTRADURIA ESPECIAL	HOMBRES	MUJERES	TOTAL
REGISTRADURIA ESPECIAL	812	863	1675

Fuente: Sección Registro Civil –Registraduría Especial De Armenia Quindío, Diciembre 31 de 2013

2.4 PRIMERAS CAUSAS DEL MORTALIDAD SEGÚN RESIDENCIA

CAUSAS	NÚMERO
Enfermedad por virus de la inmunodeficiencia humana (VIH), sin otra especificación	43
Enfermedad pulmonar obstructiva crónica con exacerbación aguda, no especificada	25
Neumonía lobar, no especificada	22
Enfermedad pulmonar obstructiva crónica con infección aguda de las vías respiratorias inferiores	21
Infarto agudo de miocardio, sin otra especificación	20
Tumor maligno de los bronquios o del pulmón, parte no especificada	18

Fuente: ESE Hospital San Juan de Dios Diciembre 31 de 2013

CAUSAS	NÚMERO
Enfermedades isquémicas del corazón	294
Enf. Crónicas vías respiratorias inferiores	168
Enfermedades cerebrovasculares	117
Agresiones (homicidios), inclusive secuelas	86
Diabetes mellitus	71

Fuente: DANE – Estadísticas Vitales/Secretaría de Salud Diciembre 31 de 2013

2.5 PRINCIPALES CAUSAS DE MORTALIDAD MATERNA, NUMERO DE CASOS.

CAUSAS	NÚMERO
Pre eclampsia severa	1

Fuente: ESE Hospital San Juan de Dios Diciembre 31 de 2013

2.5.1 POBLACIÓN ESTIMADA POR GRUPOS DE EDAD

AÑO 2013

TOTAL	TOTAL	HOMBRES	MUJERES
	293,614	141,649	151,965
0-4	22,939	11,741	11,198
5-9	22,925	11,640	11,285
10-14	23,368	11,860	11,508
15-19	25,133	12,717	12,416
20-24	25,282	12,740	12,542
25-29	22,178	11,030	11,148
30-34	20,008	9,547	10,461
35-39	17,963	8,670	9,293
40-44	18,074	8,560	9,514
45-49	20,351	9,320	11,031
50-54	19,265	8,917	10,348
55-59	16,398	7,465	8,933
60-64	13,092	5,902	7,190
65-69	9,622	4,369	5,253
70-74	6,889	3,030	3,859
75-79	5,151	2,177	2,974
80 Y MÁS	4,976	1,964	3,012

AÑO 2014

TOTAL	TOTAL	HOMBRES	MUJERES
	295,149	142,398	152,751
0-4	22,887	11,707	11,180
5-9	22,794	11,575	11,219
10-14	23,184	11,761	11,423
15-19	24,465	12,401	12,064
20-24	25,617	12,872	12,745
25-29	22,514	11,306	11,208
30-34	20,204	9,676	10,528
35-39	18,333	8,812	9,521
40-44	17,432	8,355	9,077
45-49	20,097	9,179	10,918
50-54	19,595	9,062	10,533
55-59	16,834	7,677	9,157
60-64	13,626	6,110	7,516
65-69	10,067	4,551	5,516
70-74	7,111	3,134	3,977
75-79	5,265	2,218	3,047
80 Y MÁS	5,124	2,002	3,122

Fuente: DANE

2.6 POBLACIÓN SISBENIZADA POR PUNTAJES SISBEN III

PROGRAMAS SOCIALES	PUNTAJES SISBEN III	POTENCIALES BENEFICIARIOS TOTAL HABITANTES
SALUD	URBANO (0-44.79)	50.994
	(44.80-51.57)	25.205
	RURAL (0-32.98)	20.899
	(32.99-37.80)	9.674
REGISTRADURIA	URBANO (0-59.52)	109.168
	RURAL (32.99-37.80)	38.358
DESARROLLO SOCIAL	ADULTO MAYOR	TOTAL HABITANTES
	URBANO (0-41.90)	6.008
	(41.91-43.63)	1.053
	RURAL (0-32.98)	2.708
	(32.99-35.26)	617
	INFANCIA	TOTAL HABITANTES
	URBANO (0-50.45)	14.816
RURAL (0-34.31)	5.449	
8 BRIGADA	(0-61.9)	119.384

Fuente: Departamento Administrativo de Planeación Municipal Armenia Mayo 31 de 2012



FICHA **BÁSICA** MUNICIPAL

2013



SALUD Y BIENESTAR

3. SALUD Y BIENESTAR SOCIAL

INDICADORES N SECTOR SALUD	COLOMBIA			QUINDIO			ARMENIA		
	2012	2012	2013	2011	2012	2013	2011	2012	2013
POBLACIÓN	47.121.089	555.836	558.969	290.482	292.052	293.614			
Cobertura en Aseguramiento Régimen subsidiado	Sin dato			Sin dato	95%	100%			
Cobertura en Aseguramiento general	91,47	85,8	87,5	94,5	96,08	96,28			
Coberturas de vacunación	87,6%	76,2%	sin dato	67%	96%	98%			
Nacidos vivos con 4 controles prenatales	(2011)84,4%	90,1%	sin dato	92,7%	93,1	95,5			
Mortalidad materna	65,4	33,6	34,5	32,2	0	0			
Mortalidad perinatal	Sin dato	10,6	9,9	15,5	15	8,6			
Mortalidad en menores de 1 año	12,8(2011)	12,08	8,28	13,22	12,95	8,04			
mortalidad en menores de 5 años	15,7(2011)	14,4	10,3	14,2	14,8	9,6			
Embarazos en adolescentes (10-19 años)	25,9	25,9	26,2	23,7	22,5	21,4			
Atención a Gestantes en el 1er trimestre de embarazo	Sin dato			73%	82%	86%			
Sífilis congénita (Tasa x 1.000 NV)	10,6(2010)	8,2	4,1	9,6	2,5 (8 NIÑOS)	1,24 (3 NIÑOS)			
Bajo peso al nacer	9%	7,1	7,9	8,5	7.56%	7,45%			
SINVAM (Sistema de vigilancia alimentaria y nutricional Menores de 5 años)									
Índice desnutrición aguda(peso para la talla)	Sin dato	14.2%	sin dato	3.95%	3%	3%			
Índice desnutrición crónica(talla para la edad)	13.20%	23.9%	sin dato	13.6 %	11%	11%			
Desnutrición global (peso para la edad)	Sin dato	5,1	sin dato	4.8%	4%	4%			
Grado de desnutrición madres gestantes (% bajo peso)	Sin dato	Sin dato		Sin dato	25.68	22,05			
Desnutrición crónica en población escolar	10,7%(2010)	25.5%	sin dato	11,8	11%	6,7%			
Desnutrición aguda en población escolar	2,1%(2010)	4.1%	sin dato	2,20%	3%	2.1%			
tasa de curación de casos de tuberculosis	(2.011) 50%	60%	sin dato	60%	60%	80%			
Mortalidad por Tuberculosis	2,0	5,4	3,4	5,9	5,5	3,7			
Mortalidad por VIH	4.8	11.5	10.7	15.5	14.0	14.3			
Mortalidad por Malaria	3.6	0	0	0	0	0			
Mortalidad por Dengue	2,26	0,35	1,25	0,34	0,34	0,71			
perfil sanitario de los establecimientos públicos	Sin dato			93%	93%	95%			
Índice de riesgo en calidad del agua	23,00	2,80	sin dato	3,00	0,23	0,00			
Número de casos de suicidio	2069	41	43	22	17	16			

INDICADORES N SECTOR SALUD	COLOMBIA	QUINDIO		ARMENIA		
	2012	2012	2013	2011	2012	2013
Prevención de consumo de psicoactivos o enfermedad mental	Sin dato			Sin dato	859 tamizajes	1.250 tamizajes
Estrategia habilidades para la vida en instituciones educativas	Sin dato			Sin dato	256 estudiantes cubiertos	2.440 estudiantes cubiertos
Desarrollar Centros Escucha	Varios Centros Escucha en funcionamiento en el país	Inexistencia de Centro Escucha		Inexistencia de Centro Escucha	Centro Escucha en la comuna 1 con 200 personas cubiertas	2 Centros Escucha en la comuna 1 y 7 con 546 personas cubiertas

3.1 ORGANISMOS DE SALUD

ORGANISMOS DE SALUD	NIVEL	NRO MEDICOS	NRO ENFERMERAS
La Milagrosa	1	2	1
Santa Rita	1	3	1
Paraíso	1	3	1
Clarita	1	4	1
Miraflores	1	2	1
Piloto Uribe	1	4	1
Hospital del Sur	1	4	1
Quíndos	1	2	1
Caimo	1	1	1
Nueva Libertad	1	2	1
Correa Grillo	1	5	1
La Patria	1	2	1
Fundadores	1	1	
Caa del Sur	1	14	5

Nota: Consulta Externa

Fuente: Subgerencia Administrativa - Redsalud Armenia ESE, Coordinación de Enfermería – Redsalud Armenia ESE, Diciembre 31 de 2013

ORGANISMOS DE SALUD	NIVEL	NÚMERO MEDICOS	NÚMERO DE ENFERMERAS
Corporación IPS Eje Cafetero Sur	1	7 médicos generales 1 medico coordinador	1 enfermera profesional 3 auxiliares de enfermería
Corporación IPS Eje Cafetero Prado	1	25 médicos generales	4 enfermeras profesionales 4 auxiliares de enfermería
Fundación Sanitas	1	5 médicos generales 7 Especialistas	1 Enfermera profesional 2 auxiliares de enfermería
Mediservicios	1 y 2	14 médicos generales, as especialidades son por evento	4 enfermeras profesionales 14 auxiliares de enfermería
Salud del Caribe	1	4 médicos generales 4 especialistas	1 enfermera profesional 2 auxiliares de enfermería
Clínica Armenia	3	37 médicos generales 57 especialistas	33 enfermeras profesionales 83 auxiliares de enfermería
Ser grupo EMI (servicio de ambulancia prepagado)	1	8 médicos	11 auxiliares de enfermería
Baser 8 (ejercito)	2	8 médicos generales 5. Especialistas	2 enfermeras profesionales 12 auxiliares de enfermería
Hospital Universitario San Juan de Dios	3		
Redsalud Armenia E.S.E	1	66 médicos generales	118 auxiliares de enfermería 19 enfermeras
Dumian (Clínica del Café)	3	24 médicos generales 69 especialistas	27 enfermeras profesionales 76 auxiliares de enfermería
Clínica Sagrada Familia	1 y 3	54 médicos generales 51 especialistas	37 enfermeras profesionales 157 auxiliares de enfermería
Sanidad Policía	1	9 médicos generales	2 enfermeras profesionales 7 auxiliares de enfermería administrativas 2 auxiliares de enfermería asistenciales

Fuente: IPS relacionadas municipio de Armenia/ Secretaria de Salud, Diciembre 31 de 2013

ORGANISMOS DE SALUD	NRO	NRO MEDICOS	NRO ENFERMERAS
NIVEL I	9		
NIVEL II	2		
NIVEL III	4		
		455	131

Fuente: Instituciones Prestadoras de Servicios de Salud/Seccional de Salud, Diciembre 31 de 2013

3.2 PRINCIPALES CAUSAS DE CONSULTA EXTERNA

DIAGNOSTICO	FRECUENCIA
Hipertensión esencial (primaria)	19684
Diabetes mellitus no insulino dependiente, sin mención de complicación	3129
Examen médico general	2775
Lumbago no especificado	1608
Rinofaringitis aguda [resfriado común]	1588
Infección de vías urinarias, sitio no especificado	1451
Hiperlipidemia mixta	1278
Hipotiroidismo, no especificado	1211
Hipercolesterolemia pura	1031
Cefalea	996

Fuente: Registro Individual Prestación de Servicios, Departamento Información y Registro – Redsalud Armenia ESE, Diciembre 31 de 2013

CAUSAS	TOTAL CONSULTAS
Hipertensión esencial (primaria)	1841
Hipotiroidismo, no especificado	1490
Hiperplasia de la próstata	1191
Insuficiencia renal crónica, no especificada	876
Lumbago no especificado	674
Diabetes mellitus no insulino dependiente sin mención de complicación	606

Fuente: ESE Hospital San Juan de Dios, Diciembre 31 de 2013

CAUSAS	TOTAL CONSULTAS
Enfermedades del sistema digestivo	109.857
Enfermedades del sistema respiratorio	49.372
Enfermedades del sistema osteomuscular y del tejido conjuntivo	42.752
Enfermedades endocrinas, nutricionales y metabólicas	41.268
Ciertas enfermedades infecciosas y parasitarias	33.522
Enfermedades del sistema digestivo	32.982

Fuente: Sistema de Información Salud y Protección Social – SISPRO/ Secretaria de Salud, Diciembre 31 de 2013

3.3 NUMERO DE CAMAS HOSPITALARIAS Y RENDIMIENTO

CAMAS		
CANTIDAD	ESTANCIA PROMEDIO	OCUPACIÓN %
26	2.4	80.5

Fuente: Registro Egreso Hospitalario, Departamento Información y Registro – Redsalud Armenia ESE, Diciembre 31 de 2013

CAMAS		
CANTIDAD	ESTANCIA PROMEDIO	OCUPACIÓN %
272	7.86	76 %

Fuente: ESE Hospital San Juan de Dios, Diciembre 31 de 2013

CAMAS		
CANTIDAD	ESTANCIA PROMEDIO	OCUPACIÓN %
MEDISERVICIOS	9 CAMAS 12 camillas observación	0.31%
BASER8 (EJERCITO)	36 camas	40%
CLINICA ARMENIA	Hospitalización clínica 34 Hospitalización Uninorte :30 Hospitalización Prado:15 Cirugía: 10 UCI adultos: 6 camas UCI pediátrica: 4 camas UCI neonatal: 7 camas Urgencias: 24 camas Estancia promedio 7,25	95%
DUMIAN CLINICA DEL CAFÉ	11 camillas observación y urgencias (8 adultos y 3 pediátricas) 14 Ginecoobtetricia (10 gineco y 4 pediátricas) 9 camas Unidad de cuidados intensivos Neonatal 2 camas Unidad de cuidados pediátrica 14 camas Unidad de cuidados intensivos Adultos 59 camas hospitalización	100% 84% 58% 11% 78% 75%

CAMAS		
CANTIDAD	ESTANCIA PROMEDIO	OCUPACIÓN %
HOSPITAL UNIVERSITARIO SAN JUAN DE DIOS	Medicina Interna 71 camas. estancia promedio 14.8	94%
	Pensión 31 camas, estancia promedio 9.4	81%
	Maternidad 30 camas, estancia promedio 3.68	63%
	Pediatría 30 camas, estancia promedio 6.03	70%
	Observación urgencias: 38 camas, estancia promedio 2.18	87%
	Unida de salud mental 10 camas, estancia promedio 5.1	72%
	Quirúrgica 76 camas, estancia promedio 10.33	94%
	UCI 7 camas, estancia promedio 10.4	97%
	Sala de Partos 11 camas, estancia promedio 1.62	52%
URN 18 camas , estancia promedio 9.55	78%	
Observación Urgencias pediátricas 22 camas, estancia promedio 9.80	26%	
REDSALUD ARMENIA ESE	52 camas hospitalización y urgencias	73.5

Fuente: IPS relacionadas/ Secretaria de Salud Diciembre 31 de 2013

CAMAS		
CANTIDAD	ESTANCIA PROMEDIO	OCUPACIÓN %
617		

Fuente: Instituciones Prestadoras de Servicios de Salud/ Seccional de Salud Diciembre 31 de 2013

3.4 PARTOS INTRA HOSPITALARIOS

PARTOS				
TOTAL	ATENDIDOS POR		TIPOS DE PARTO	
	MÉDICO	ENFERMERA	NORMAL	CESÁREA
371	371		371	

Fuente: Registro Individual Prestación de Servicios, Departamento Información y Registro – Redsalud Armenia, Diciembre 31 de 2013

PARTOS				
TOTAL	ATENDIDOS POR		TIPOS DE PARTO	
	MÉDICO	ENFERMERA	NORMAL	CESÁREA
1829	1829	0	1252	577

Fuente: ESE Hospital San Juan de Dios Diciembre 31 de 2013

PARTOS				
TOTAL	ATENDIDOS POR		TIPOS DE PARTO	
	MÉDICO	ENFERMERA	NORMAL	CESÁREA
	3.231	2	2.084	1.149

Fuente: RUAF Nacido Vivo Secretaría de Salud Armenia, Diciembre 31 de 2013

PARTOS				
TOTAL	ATENDIDOS POR		TIPOS DE PARTO	
	MÉDICO	ENFERMERA	NORMAL	CESÁREA
3226	3226	0	2024	1153

Fuente: Estadísticas Vitales/ Seccional de Salud, Diciembre 31 de 2013

3.5 VACUNACIONES REALIZADAS POR BIOLÓGICO

TIPO DE BIOLÓGICO	DOSIS				
	1ª o única	2ª	3ª	4ª o refuerzo	5ª o refuerzo
B.C.G	407				
POLIO	1764	1738	1764	1787	1912
D.P.T	1765	1738	1767	1787	1912
TRIPLE VIRAL	1857			1917	
Meningitis tipo B	1765	1738	1767		
Fiebre Amarilla	14629				
HEPATITIS B	1765	1738	1767		
Pentavalente	1765	1738	1767		

Fuente: Programa PAI – Redsalud Armenia ESE, Diciembre 31 de 2013

TIPO DE BIOLÓGICO	DOSIS				
	1ª o única	2ª	3ª	4ª o refuerzo	5ª o refuerzo
B.C.G	1829				
POLIO					
D.P.T					
TRIPLE VIRAL					
Meningitis tipo B					
Fiebre Amarilla					
HEPATITIS B	1829				
Pentavalente					

Fuente: ESE Hospital San Juan de Dios, Diciembre 31 de 2013

TIPO DE BIOLÓGICO	DOSIS				
	1ª o única	2ª	3ª	4ª o refuerzo	5ª o refuerzo
B.C.G	4535				
POLIO	3346	3243	3232	3074	3384
D.P.T	3346	3243	3232	3074	3380
TRIPLE VIRAL	3231				3384
Meningitis tipo B	3239	3243	3232		
Fiebre Amarilla	4536				
HEPATITIS B	3346	3243	3232		
Pentavalente	3346	3243	3232		

Fuente: PAIWEB Secretaría de Salud Armenia, Diciembre 31 de 2013

TIPO DE BIOLÓGICO	DOSIS				
	1ª o única	2ª	3ª	4ª o refuerzo	5ª o refuerzo
B.C.G	4535				
POLIO	3346	3243	3232	3074	3384
D.P.T	3346	3243	3232	3074	3380
TRIPLE VIRAL	3231				3384
Meningitis tipo B	3239	3243	3232		
Fiebre Amarilla	4536				
HEPATITIS B	3346	3243	3232		
Pentavalente	3346	3243	3232		

Fuente: Programa Ampliado de Inmunizaciones/Seccional de Salud, Diciembre 31 de 2013

3.6 CASOS DE DIFTERIA, TÉTANO, TOSFERINA, SARAMPIÓN Y TUBERCULOSIS PULMONAR.

TIPO DE ENFERMEDAD	NÚMERO DE CASOS
Tuberculosis pulmonar	69
Difteria	0
Tétano	0
Tosferina	0
Sarampión	0
Total	0

Fuente Fichas Epidemiológicas – Oficina Epidemiología, diciembre 31 de 2013

TIPO DE ENFERMEDAD	NÚMERO DE CASOS
Difteria	0
Tosferina	2
Tétano	0
Sarampión	0
Tuberculosis pulmonar	121
TOTAL	123

Fuente: SIVIGILA Secretaría de Salud Armenia, Diciembre 31 de 2013

TIPO DE ENFERMEDAD	NÚMERO DE CASOS
Difteria	0
Tétano	0
Tosferina	2
Sarampión	0
Tuberculosis Pulmonar	121
TOTAL	123

Fuente: Sistema de Vigilancia/Seccional de Salud, Diciembre 31 de 2013

3.7 INSTITUTO COLOMBIANO DE BIENESTAR FAMILIAR. Población atendida en nutrición por modalidades

PROGRAMA	NÚMERO	POBLACIÓN ATENDIDA
Hogares Infantiles	1.375	0 – 5 años
Jardín Social	300	0 – 5 años
CDI Institucional	285	0 – 5 años
CDI Familiar	950	0 – 5 años
Almuerzo Escolar	5.697	6 – 17 años
Desayuno Escolar	16.275	6 – 17 años
Desayunos Infantiles	2.080	0 – 5 años

Fuente: Instituto Colombiano de Bienestar Familiar – ICBF, Diciembre 31 de 2013

3.8 HOGARES COMUNITARIOS DE BIENESTAR. Tipo y Población atendida

MODALIDAD	# UNIDADES	POBLACIÓN ATENDIDA
HCB Tradicional	245	0 – 5 años
HCB Fami	118	0 – 5 años
HCB Agrupados	35	0 – 5 años

Fuente: Instituto Colombiano de Bienestar Familiar – ICBF, Diciembre 31 de 2013

3.9 ANÁLISIS NUTRICIONAL (PORCENTAJES)

DESNUTRICIÓN GLOBAL	DESNUTRICIÓN CRÓNICA	NORMAL	SOBREPESO
2	11.9	71.8	14.3

Fuente: Población intervenida de 6.476 niños y niñas menores de 5 años atendidos en programas de ICBF Instituto Colombiano de Bienestar Familiar – ICBF, Diciembre 31 de 2013

DESNUTRICIÓN GLOBAL	DESNUTRICIÓN CRÓNICA	NORMAL	SOBREPESO
4%	11%	63%	18%

Fuente: SISVAN Secretaría de Salud Armenia, Diciembre 31 de 2013

DESNUTRICIÓN GLOBAL	DESNUTRICIÓN CRÓNICA	NORMAL	SOBREPESO
4%	11%	63%	18%

Fuente: Sistema de Vigilancia Nutricional/Seccional de Salud, Diciembre 31 de 2013



EDUCACIÓN

4. EDUCACIÓN

INDICADORES SECTOR EDUCACIÓN	AÑOS		
	2011	2012	2013
ATENCIÓN INTEGRAL PRIMERA INFANCIA %		42%	43,36%
ENTREGA KITS CON ÚTILES ESCOLARES	-	12.289	31.800
ENTREGA UNIFORMES ESCOLARES	-	-	3.500
DESAYUNOS O REFRIGERIOS ALCALDÍA	9.321	18.160	18.200
DESAYUNOS O REFRIGERIOS ICBF (HASTA 2013- A PARTIR DEL 2014 MEN)	16.275	16.275	16.275
TOTAL DESAYUNOS	25.596	34.435	34.475
ALMUERZOS ALCALDÍA	-	3.303	5.000
ALMUERZOS ICBF (HASTA 2013- A PARTIR DEL 2014 MEN)	5.697	5.697	5.697
TOTAL ALMUERZOS	5.697	9.000	10.697
CALIDAD EDUCATIVA (NIVELES INSTITUCIONES EN MEDIO, ALTO, SUPERIOR Y MUY SUPERIOR)	73,69%	73,58%	90,47%
FONDO DE BECAS UNIVERSITARIAS INVERSIÓN (MILLONES DE PESOS)	\$ 402	\$ 445	\$ 511
BENEFICIARIOS FONDO DE BECAS UNIVERSITARIAS	152	160	161
RELACION COMPUTADOR:NIÑO	32	19	10,87
INVERSIÓN EN INFRAESTRUCTURA EDUCATIVA (MILLONES DE PESOS)	\$ 1.827	\$ 5.487	\$ 6.177
RECURSOS GESTIONADOS MEN Y OTROS (MILLONES DE PESOS)	\$ 1.563	\$ 4.841	\$ 6.870

Fuente: Secretaría de Educación Municipal, Diciembre 31 de 2013

4.1 ESTABLECIMIENTOS EDUCATIVOS Y SUS NIVELES ACADÉMICOS

ESTABLECIMIENTOS EDUCATIVOS	CLASE		NIVEL ACADÉMICO				UBICACIÓN	
	PUBLICO	PRIVADO	PRE-ESC	PRIM	SEC	MEDIA	URBANA	RURAL
BOSQUES DE PINARES	X		X	X	X	X	X	
CAMARA JUNIOR	X		X	X	X	X	X	
CAMILO TORRES	X		X	X	X	X	X	
CASD	X		X	X	X	X	X	
CIUDAD DORADA	X		X	X	X	X	X	
CIUADAELA DE OCCIDENTE	X		X	X	X	X	X	
CIUADAELA DEL SUR	X		X	X	X	X	X	
CIUADAELA E CUYABRA	X		X	X	X	X	X	
CRISTOBAL COLON	X		X	X	X	X	X	
EL CAIMO	X		X	X	X	X		X
ENRIQUE OLAYA HERRERA	X		X	X	X	X	X	
EUDORO GRANADA	X		X	X	X	X	X	
GUSTAVO MATAMOROS	X		X	X	X	X	X	
INEM	X		X	X	X	X	X	
ITI	X		X	X	X	X	X	
LA ADIELA	X		X	X	X	X	X	
LAS COLINAS	X		X	X	X	X	X	
LAURA VICUÑA	X		X	X	X	X	X	
LOS QUINDOS	X		X	X	X	X	X	
MARCELINO CHAMPAGNAT	X		X	X	X	X	X	
NACIONAL JESUS MARIA OCAMPO	X		X	X	X	X	X	
NORMAL SUPERIOR	X		X	X	X	X	X	
NUUESTRA SRA DE BELEN	X		X	X	X	X	X	
REPUBLICA DE FRANCIA	X		X	X	X	X	X	
RUFINO JOSE CUERVO CENTRO	X		X	X	X	X	X	
RUFINO JOSE CUERVO SUR	X		X	X	X	X	X	
SANTA TERESA DE JESUS	X		X	X	X	X	X	
TERESITA MONTES	X		X	X	X	X	X	
ZULDEMAYDA	X		X	X	X		X	
ARTES Y LETRAS		X	X	X			X	
ATENAS		X	X	X			X	
CAFETERITOS		X	X				X	

Camilo Casadiego Millán - Director
 DEPARTAMENTO ADMINISTRATIVO DE PLANEACIÓN

ESTABLECIMIENTOS EDUCATIVOS	CLASE		NIVEL ACADÉMICO				UBICACIÓN	
	PUBLICO	PRIVADO	PRE-ESC	PRIM	SEC	MEDIA	URBANA	RURAL
CAMPESTRE EDELMIRA NIETO		X	X	X	X	X	X	
COLEGIO SANTA MARIA MICAELA (ADORATRICES)		X	X	X	X	X	X	
COMFENALCO		X	X	X	X	X		X
CONFUTURO		X	X	X			X	
EL DESCANSO DE MAMA		X	X				X	
FUNDACION COLEGIO LOS ANGELES		X		X	X	X	X	
GIMNASIO CONTEMPORANEO		X	X	X	X	X	X	
GIMNASIO LOS ROBLES (PEQUEÑITOS)		X	X	X			X	
GIMNASIO SANTO REY		X	X	X	X	X	X	
INSTITUTO COLOMBO JAPONES ZAKURAYIMA		X	X	X	X	X	X	
JARDIN INFANTIL PEQUEÑOS CACIQUES		X	X				X	
JORGE ISAACS		X	X	X	X	X	X	
JUAN PABLO II		X	X	X		X	X	
LICEO MIGUEL DE CERVANTES ARMENIA		X	X	X	X	X	X	
LICEO INFANTIL VIRREY SOLIS		X	X				X	
LICEO LOS ALPES		X	X	X	X		X	
MARIA INMACULADA		X	X	X	X	X	X	
JARDIN INFANTIL CASITA DE SUEÑOS		X	X				X	
MI PEQUEÑO MUNDO		X	X	X			X	
MIS PRIMEROS TRAZOS		X	X	X			X	
NUESTRA SEÑORA DE FATIMA		X	X	X	X	X	X	
PREESCOLAR CAMPESTRE EMPRENDERITOS		X	X				X	
PREESCOLAR CASCANUECES		X	X				X	
PREESCOLAR MI GRANJITA		X	X					X
PREESCOLAR MUNDO DEL JUGUETE		X	X				X	
PSICOPEDAGOGICO		X	X	X			X	
RAFAEL POMBO		X	X	X	X		X	
SAGRADA FAMILIA CAPUCHINAS		X	X	X	X	X	X	
SAGRADO CORAZON DE JESUS		X	X	X	X	X	X	
SAN JOSE HERMANOS MARISTAS		X	X	X	X	X	X	
SAN LUIS REY		X	X	X	X	X	X	
SANTA MARIA DEL CAMINO		X	X	X			X	
SANTO TOMAS MORO		X	X	X			X	
CRISTIANO SHALOOM EMPRENDERITOS		X	X	X	X		X	

ESTABLECIMIENTOS EDUCATIVOS	CLASE		NIVEL ACADÉMICO				UBICACIÓN	
	PUBLICO	PRIVADO	PRE-ESC	PRIM	SEC	MEDIA	URBANA	RURAL
TERNURA DE MAMA		X	X				X	
TOTAL	29	41	67	57	47	44	64	3

Fuente: Anexos 5ª y 6ª de 2013, Secretaría de Educación, Diciembre 31 de 2013

4.2 COBERTURA: Disponibilidad de cupos por nivel académico

ESTABLECIMIENTOS EDUCATIVOS	CLASE		DISPONIBILIDAD DE CUPOS POR NIVEL				TOTAL
	PUBLICO	PRIVADO	PRE-ESC	PRIM	SEC	MEDIA	
BOSQUES DE PINARES	X		0	125	67	0	192
CAMARA JUNIOR	x		26	35	79	32	172
CAMILO TORRES	X		52	40	68	8	168
CASD	X		0	58	49	132	239
CIUDAD DORADA	X		0	13	109	21	143
CIUADAELA DE OCCIDENTE	X		19	86	97	36	238
CIUADAELA DEL SUR	X		29	176	115	85	405
CIUADAELA CUYABRA	X		22	28	0	15	65
CRISTOBAL COLON	X		12	102	48	39	201
EL CAIMO	X		16	81	78	22	197
ENRIQUE OLAYA HERRERA	X		0	41	52	1	94
EUDORO GRANADA	X		25	13	49	0	87
GUSTAVO MATAMOROS	X		0	124	29	29	182
INEM	X		0	6	0	0	6
ITI	X		13	22	94	30	159
LA ADIELA	X		40	0	0	30	70
LAS COLINAS	X		15	106	4	7	132
LAURA VICUÑA	X		2	0	0	0	2
LOS QUINDOS	X		0	167	0	12	179
MARCELINO CHAMPAGNAT	X		10	34	0	2	46
NACIONAL JESUS MARIA OCAMPO	X		46	144	22	36	248
NORMAL SUPERIOR	X		0	0	65	85	150
NUESTRA SRA DE BELEN	X		0	125	178	109	412
REPUBLICA DE FRANCIA	X		28	113	22	26	189
RUFINO JOSE CUERVO CENTRO	X		30	139	126	35	330
RUFINO JOSE CUERVO SUR	X		25	193	112	90	420

Camilo Casadiego Millán - Director
 DEPARTAMENTO ADMINISTRATIVO DE PLANEACIÓN

ESTABLECIMIENTOS EDUCATIVOS	CLASE		DISPONIBILIDAD DE CUPOS POR NIVEL				TOTAL
	PUBLICO	PRIVADO	PRE-ESC	PRIM	SEC	MEDIA	
SANTA TERESA DE JESUS	X		0	56	32	88	176
TERESITA MONTES	X		7	195	292	146	640
ZULDEMAYDA	X		0	0	51	0	51

Fuente: Proyección cupos 2013 - Matrícula Anexo 6ª, Secretaría de Educación, Junio 2013

4.3 COBERTURA REAL: Alumnos matriculados

ESTABLECIMIENTOS EDUCATIVOS	CLASE		ALUMNOS MATRICULADOS POR NIVEL				TOTAL
	PUBLICO	PRIVADO	PRE-ESC	PRIM	SEC	MEDIA	
BOSQUES DE PINARES	X		137	873	476	88	1574
CAMARA JUNIOR	X		84	629	578	297	1588
CAMILO TORRES	X		68	364	300	110	842
CASD	X		260	1472	1511	745	3988
CIUDAD DORADA	X		83	469	333	109	994
CIUDADELA DE OCCIDENTE	X		56	460	437	124	1077
CIUDADELA DEL SUR	X		194	1051	925	313	2483
CIUDADELA E CUYABRA	X		68	487	263	54	872
CRISTOBAL COLON	X		84	589	595	199	1467
EL CAIMO	X		58	370	239	33	700
ENRIQUE OLAYA HERRERA	X		61	391	191	46	689
EUDORO GRANADA	X		55	405	337	101	898
GUSTAVO MATAMOROS	X		97	512	513	157	1279
INEM	X		60	416	748	511	1735
ITI	X		87	588	451	143	1269
LA ADIELA	X		140	911	741	207	1999
LAS COLINAS	X		60	383	264	58	765
LAURA VICUÑA	X		52	324	333	125	834
LOS QUINDOS	X		158	1011	735	179	2083
MARCELINO CHAMPAGNAT	X		54	346	377	68	845
NACIONAL JESUS MARIA OCAMPO	X		74	504	365	109	1052
NORMAL SUPERIOR	X		178	1288	1322	690	3478
NUUESTRA SRA DE BELEN	X		107	517	471	143	1238
REPUBLICA DE FRANCIA	X		32	253	178	44	507

Camilo Casadiego Millán - Director
 DEPARTAMENTO ADMINISTRATIVO DE PLANEACIÓN

ESTABLECIMIENTOS EDUCATIVOS	CLASE		ALUMNOS MATRICULADOS POR NIVEL				TOTAL
	PUBLICO	PRIVADO	PRE-ESC	PRIM	SEC	MEDIA	
RUFINO JOSE CUERVO CENTRO	X		120	656	913	455	2144
RUFINO JOSE CUERVO SUR	X		125	982	841	337	2285
SANTA TERESA DE JESUS	X		79	509	596	227	1411
TERESITA MONTES	X		103	613	983	512	2211
ZULDEMAYDA	X		56	331	225	0	612
ARTES Y LETRAS		X	66	92	0	0	158
ATENAS		X	18	50	0	0	68
CAFETERITOS		X	102	0	0	0	102
CAMPESTRE EDELMIRA NIETO		X	38	133	142	52	365
COLEGIO SANTA MARIA MICAELA (ADORATRICES)		X	11	115	144	49	319
COMFENALCO		X	22	199	262	88	571
CONFUTURO		X	29	76	0	0	105
EL DESCANSO DE MAMA		X	112	0	0	0	112
PREESCOLAR EL PORTAL DEL SABER		X	51	0	0	0	51
FUNDACION COLEGIO LOS ANGELES		X	0	32	75	56	163
GIMNASIO CONTEMPORANEO		X	46	285	247	45	623
GIMNASIO LOS ROBLES (PEQUEÑITOS)		X	97	56	0	0	153
GIMNASIO SANTO REY		X	15	66	82	40	203
INSTITUTO COLOMBO JAPONES ZAKURAYIMA		X	6	57	93	52	208
JARDIN INFANTIL PEQUEÑOS CACIQUES		X	44	0	0	0	44
JORGE ISAACS		X	0	74	139	73	286
JUAN PABLO II		X	18	48	75	20	161
LICEO MIGUEL DE CERVANTES ARMENIA		X	12	64	31	0	107
LICEO INFANTIL VIRREY SOLIS		X	104	0	0	0	104
LICEO LOS ALPES		X	36	130	14	0	180
MARIA INMACULADA		X	10	80	74	23	187
JARDIN INFANTIL CASITA DE SUEÑOS		X	113	0	0	0	113
MI PEQUEÑO MUNDO		X	42	76	0	0	118
MIS PRIMEROS TRAZOS		X	54	67	0	0	121

Camilo Casadiego Millán - Director
DEPARTAMENTO ADMINISTRATIVO DE PLANEACIÓN

ESTABLECIMIENTOS EDUCATIVOS	CLASE		ALUMNOS MATRICULADOS POR NIVEL				TOTAL
	PUBLICO	PRIVADO	PRE-ESC	PRIM	SEC	MEDIA	
NUESTRA SEÑORA DE FATIMA		X	63	212	222	102	599
PREESCOLAR CAMPESTRE EMPRENDERITOS		X	22	0	0	0	22
PREESCOLAR CASCANUECES		X	21	0	0	0	21
PREESCOLAR MI GRANJITA		X	80	0	0	0	80
PREESCOLAR MUNDO DEL JUGUETE		X	108	0	0	0	108
PSICOPEDAGOGICO		X	26	97	0	0	123
RAFAEL POMBO		X	4	42	60	20	126
SAGRADA FAMILIA CAPUCHINAS		X	28	126	152	54	360
SAGRADO CORAZON DE JESUS		X	53	88	68	45	254
SAN JOSE HERMANOS MARISTAS		X	93	229	183	103	608
SAN LUIS REY		X	78	389	357	194	1018
SANTA MARIA DEL CAMINO		X	32	50	0	0	82
SANTO TOMAS MORO		X	29	51	0	0	80
CRISTIANO SHALOOM EMPRENDERITOS		X	16	38	51	26	131
TERNURA DE MAMA		X	17	0	0	0	17
TOTAL	29	39	4506	20726	18712	7226	51170

Fuente: Matrícula Anexos 5A y 6A Junio/2013, Secretaría de Educación Junio 2013

4.4 DESERCION ESCOLAR

ESTABLECIMIENTOS EDUCATIVOS	CLASE		ALUMNOS QUE DESERTAN				TOTAL
	PUBLICO	PRIVADO	PRE-ESC	PRIM	SEC	MEDIA	
BOSQUES DE PINARES	X		2	15	21	2	40
CAMARA JUNIOR	X		1	6	20	12	39
CAMILO TORRES	X		3	25	34	6	68
CASD	X		5	17	18	13	53
CIUDAD DORADA	X		3	9	12	1	25
CIUADAELA DE OCCIDENTE	X		0	3	10	2	15
CIUADAELA DEL SUR	X		2	3	74	16	95
CRISTOBAL COLON	X		0	34	42	15	91
CIUADAELA EMPRESARIAL CUYABRA	X		9	17	22	0	48
ENRIQUE OLAYA HERRERA	X		0	3	2	0	5

Camilo Casadiego Millán - Director
 DEPARTAMENTO ADMINISTRATIVO DE PLANEACIÓN

ESTABLECIMIENTOS EDUCATIVOS	CLASE		ALUMNOS QUE DESERTAN				TOTAL
	PUBLICO	PRIVADO	PRE-ESC	PRIM	SEC	MEDIA	
ESCUELA NORMAL SUPERIOR	X		0	0	0	0	0
EUDORO GRANADA	X		0	15	13	4	32
GUSTAVO MATAMOROS D COSTA	X		2	10	11	1	24
INEM	X		0	3	4	4	11
ITI	X		0	53	56	6	115
LA ADIELA	X		4	39	83	14	140
LAS COLINAS	X		0	14	24	4	42
LAURA VICUÑA	X		0	0	0	0	0
LOS QUINDOS	X		0	17	33	4	54
MARCELINO CHAMPAGNAT	X		0	2	7	0	9
NACIONAL JESUS MARIA OCAMPO	X		6	25	50	6	87
NUESTRA SEÑORA DE BELEN	X		5	3	16	6	30
REPUBLICA DE FRANCIA	X		5	4	13	3	25
RUFINO JOSE CUERVO CENTRO	X		0	9	10	9	28
RUFINO JOSE CUERVO SUR	X		1	13	48	4	66
SANTA TERESA DE JESUS	X		6	17	32	6	61
TERESITA MONTES	X		5	7	42	19	73
ZULDEMAYDA	X		8	31	21	0	60
EL CAIMO	X		0	0	0	0	0
TOTAL	29		67	394	718	157	1.336

Fuente: Reporte instituciones educativas, Secretaría de Educación Junio 2013

4.5 ESTABLECIMIENTOS EDUCATIVOS NIVEL SUPERIOR

4.5.1. UNIVERSIDAD DEL QUINDÍO

ESTABLECIMIENTOS EDUCATIVOS	CLASE		DIRECCIÓN	UBICACIÓN	
	PUBLICO	PRIVADO		URBANA	RURAL
UNIVERSIDAD DEL QUINDÍO	X		Carrera 15 calle 12 Norte	X	

Fuente: Oficina de Planeación y Desarrollo Área sistemas de información/ UNIQUINDÍO, Armenia Diciembre 31 de 2013

4.5.1.1. COBERTURA: Disponibilidad de cupos por Programa Académico

METODOLOGIA	NOMBRE DEL PROGRAMA	TOTAL CUPOS		NÚMERO DE SEMESTRES DEL PROGRAMA
		2013-1	2013-2	
Distancia	ADMINISTRACION DE NEGOCIOS DISTANCIA	158	250	10

METODOLOGIA	NOMBRE DEL PROGRAMA	TOTAL CUPOS		NÚMERO DE SEMESTRES DEL PROGRAMA
		2013-1	2013-2	
	ADMINISTRACION FINANCIERA	324	296	10
	LIC EN CIENCIAS SOCIALES CON ENFASIS EN EDUCACION BASICA	118	74	10
	LICENCIATURA EN PEDAGOGIA INFANTIL	113	254	10
	LICENCIATURA EN PEDAGOGIA SOCIAL PARA LA REHABILITACION		20	10
	SALUD OCUPACIONAL	377	611	10
	TECNOLOGIA AGROPECUARIA	31	11	6
	TECNOLOGIA EN OBRAS CIVILES	68	69	6
Virtual	CIENCIA DE LA INFORMACION	150	269	10
Presencial	ADMINISTRACION DE NEGOCIOS PRESENCIAL	83	83	10
	BIOLOGIA	83	83	10
	COMUNICACION SOCIAL PERIODISMO	48	48	10
	CONTADURIA PUBLICA	86	86	10
	ECONOMIA	48	48	10
	ENFERMERIA (Anual)	43		10
	FISICA (Anual)	53		10
	FILOSOFIA	48		10
	GERONTOLOGIA	40	40	10
	INGENIERIA CIVIL	63	63	10
	INGENIERIA DE ALIMENTOS	53	53	10
	INGENIERIA DE SISTEMAS Y COMPUTACION	156	156	10
	INGENIERIA ELECTRONICA	83	83	10
	LICENCIATURA EN BIOLOGIA Y EDUCACION AMBIENTAL	53	53	10
	LICENCIATURA EN EDUCACION FISICA Y DEPORTES	83	83	10
	LICENCIATURA EN ESPANOL Y LITERATURA	53	53	10
	LICENCIATURA EN LENGUAS MODERNAS	136	136	10
	LICENCIATURA EN MATEMATICAS	53	53	10
	MEDICINA (Anual)	53		10
	QUIMICA	63	63	10
	TECNOLOGIA EN INSTRUMENTACION ELECTRONICA	106	106	6
	TECNOLOGIA EN TOPOGRAFIA	63	63	6
	TRABAJO SOCIAL	48	48	10
Postgrado	ESPECIALIZACION EN SALUD OCUPACIONAL E HIGIENE DEL TRABAJO	30	30	2
	MAESTRIA EN ADMINISTRACION	20	20	4
	MAESTRIA EN BIOLOGIA VEGETAL	20	20	4

METODOLOGIA	NOMBRE DEL PROGRAMA	TOTAL CUPOS		NÚMERO DE SEMESTRES DEL PROGRAMA
		2013-1	2013-2	
	MAESTRIA EN BIOMATEMATICA	20	20	4
	MAESTRIA EN CIENCIAS BIOMEDICAS	20	20	4
	MAESTRIA EN CIENCIAS DE LA EDUCACION	20	20	4
	MAESTRIA EN QUIMICA	20	20	4

Fuente: Oficina de Planeación y Desarrollo Área sistemas de información/ UNIQINDÍO, Armenia Diciembre 31 de 2013

4.5.1.2. COBERTURA REAL: Alumnos matriculados

ESTUDIANTES MATRICULADOS 2013-1	SEMESTRE												Total 2013-1
	1	2	3	4	5	6	7	8	9	10	11	12	
ADMINISTRACION DE NEGOCIOS DISTANCIA	161	179	142	136	94	109	89	167	158	178			1413
ADMINISTRACION DE NEGOCIOS PRESENCIAL	84	74	69	62	60	55	53	46	60	36			599
ADMINISTRACION FINANCIERA	240	205	160	167	93	107	104	80	142	85			1383
ADMINISTRACION FINANCIERA (CICLO PROFESIONAL)	0												
BIOLOGIA	84	67	49	34	30	36	27	29	25	16			397
CIENCIA DE LA INFORMACION	154	111	118	121	87	79	111	58	84	65			988
COMUNICACION SOCIAL PERIODISMO	49	57	47	44	34	12	44	34	21	27			369
CONTADURIA PUBLICA	97	73	82	64	66	54	61	81	68	104	1		751
DOCTORADO EN CIENCIAS BIOMEDICAS	1		1		1		2	1					6
DOCTORADO EN CIENCIAS DE LA EDUCACION	0	9											9
ECONOMIA	59	39	38	24	33	19							212
ENFERMERIA	41			43		35		24		28			171
ESPECIALIZACION EN SALUD OCUPACIONAL E HIGIENE DEL TRABAJO	0	28											28
FILOSOFIA	36		5		13		11	1	10	2			78
FISICA	23	4	14	3	11	2	3	4	7	7			78
GERONTOLOGIA	0									1			1
INGENIERIA CIVIL	90	73	67	51	53	41	32	17	48	24			496
INGENIERIA DE ALIMENTOS	59	34	46	29	12	22	31	21	39	27			320
INGENIERIA DE SISTEMAS Y COMPUTACION	192	100	72	60	46	24	38	32	50	34	12		660
INGENIERIA ELECTRONICA	96	56	37	34	30	47	22	21	34	37			414

ESTUDIANTES MATRICULADOS 2013-1 NOMBRE DEL PROGRAMA	SEMESTRE												Total 2013-1
	1	2	3	4	5	6	7	8	9	10	11	12	
INTENALCO PROFESIONALIZACION NEGOCIOS	0	18	23	8			1		19	21			90
LIC EN CIENCIAS SOCIALES CON ENFASIS EN EDUCACION BASICA	84	23	22	42	61	18	34	35		105			424
LICENCIATURA EN BIOLOGIA Y EDUCACION AMBIENTAL	34	30	24	18	10	19	13	26	24	10	4		212
LICENCIATURA EN EDUCACION FISICA Y DEPORTES	81	63	66	60	40	55	45	40	75	46			571
LICENCIATURA EN ESPANOL Y LITERATURA	34	32	24	18	19	17	35	15	7	11	2	1	215
LICENCIATURA EN LENGUAS MODERNAS	148	110	108	77	95	76	61	52	37	41	9	12	826
LICENCIATURA EN MATEMATICAS	32	27	15	21	9	10	14	13	8	13	6	1	169
LICENCIATURA EN PEDAGOGIA INFANTIL CONVENIO U. TOLIMA	0								2	27			29
LICENCIATURA EN PEDAGOGIA INFANTIL	114	124	89	112	55	112	21		32	38			697
LICENCIATURA EN PEDAGOGIA SOCIAL PARA LA REHABILITACION	0		18				47						65
MAESTRIA EN BIOLOGIA VEGETAL	9												9
MAESTRIA EN BIOMATEMATICA	6		5										11
MAESTRIA EN CIENCIAS BIOMEDICAS	5		5										10
MAESTRIA EN CIENCIAS DE LA EDUCACION	34		24										58
MAESTRIA EN CIENCIAS DE LOS MATERIALES	0		4										4
MAESTRIA EN QUIMICA	7	1	6										14
MEDICINA	53		41		53		31	23	23	17	18		259
QUIMICA	45	32	17	25	28	21	15	18	23	10			234
SALUD OCUPACIONAL	381	261	237	185	142	143	193	140	145	129			1956
TECNOLOGIA AGROINDUSTRIAL	0	3		17	1	9							30
TECNOLOGIA AGROPECUARIA	31		13	27	20								91
TECNOLOGIA EN ELECTRONICA	3	33	25	21	23	18	14						137
TECNOLOGIA EN GESTION FINANCIERA	0	1	46	40	12	67							166
TECNOLOGIA EN OBRAS CIVILES	68	59	57	35	32	14							265
TECNOLOGIA EN TOPOGRAFIA	73	55	27	23	23	15							216
TRABAJO SOCIAL	52	43	41	29	37	29	34	65	30	7			367
Total general	2761	2026	1887	1634	1328	1271	1193	1051	1180	1156	63	26	15498

Fuente: Oficina de Planeación y Desarrollo U. Quindío Base Datos de ACADEMUSOFT, Armenia Diciembre 31 de 2013

ESTUDIANTES MATRICULADOS 2013-2 NOMBRE DEL PROGRAMA	SEMESTRE												Total 2013-2
	1	2	3	4	5	6	7	8	9	10	11	12	
ADMINISTRACION DE NEGOCIOS DISTANCIA	225	136	177	134	117	89	112	109	152	176			1427
ADMINISTRACION DE NEGOCIOS PRESENCIAL	5	77	62	74	55	61	53	41	51	58			537
ADMINISTRACION FINANCIERA	302	157	198	160	148	86	125	109	77	152			1514
ADMINISTRACION FINANCIERA (CICLO PROFESIONAL)	0			2									2
BIOLOGIA	72	73	39	56	34	26	21	35	25	30			411
CIENCIA DE LA INFORMACION	285	117	107	110	115	86	84	86	74	64			1128
COMUNICACION SOCIAL PERIODISMO	4	50	68	34	27	37	31	43	24	24			342
CONTADURIA PUBLICA	86	107	57	74	88	47	46	64	82	90	1	2	744
DOCTORADO EN CIENCIAS BIOMEDICAS	3		1				1						5
DOCTORADO EN CIENCIAS DE LA EDUCACION	0	8											8
ECONOMIA	43	46	41	33	30	43	4			1			241
ENFERMERIA	0	40	4	4	35	3	32	1	23				142
ESPECIALIZACION EN SALUD OCUPACIONAL E HIGIENE DEL TRABAJO	14												14
FILOSOFIA	2	31		6		9		10	4	7			69
FISICA	3	18	4	14	2	12	3	1	3	3			63
GERONTOLOGIA	36	1											37
INGENIERIA CIVIL	81	69	57	51	68	44	24	35	29	31			489
INGENIERIA DE ALIMENTOS	56	43	48	32	23	22	15	41	35	9			324
INGENIERIA DE SISTEMAS Y COMPUTACION	195	120	57	44	68	36	27	37	47	18	17		666
INGENIERIA ELECTRONICA	91	80	46	40	24	43	39	14	8	54			439
INTENALCO PROFESIONALIZACION NEGOCIOS	35	3	18	22	8			1	4	18			109
LIC EN CIENCIAS SOCIALES CON ENFASIS EN EDUCACION BASICA	81	46	21	19	48	91	18	26	34	54			438
LICENCIATURA EN BIOLOGIA Y EDUCACION AMBIENTAL	38	39	39	21	14	16	20	15	16	5	2		225
LICENCIATURA EN EDUCACION FISICA Y DEPORTES	89	79	60	56	52	42	38	48	68	54			586
LICENCIATURA EN ESPANOL Y LITERATURA	35	37	29	23	16	17	21	16	10	12	2		218
LICENCIATURA EN LENGUAS MODERNAS	154	138	110	101	70	87	70	61	36	38	15	9	889
LICENCIATURA EN MATEMATICAS	35	29	16	16	25	15	13	13	5	8	5		180
LICENCIATURA EN PEDAGOGIA INFANTIL CONVENIO U. TOLIMA	0								1	1			2

Camilo Casadiego Millán - Director
DEPARTAMENTO ADMINISTRATIVO DE PLANEACIÓN

ESTUDIANTES MATRICULADOS 2013-2	SEMESTRE												Total 2013-2
	1	2	3	4	5	6	7	8	9	10	11	12	
NOMBRE DEL PROGRAMA													
LICENCIATURA EN PEDAGOGIA INFANTIL	260	101	129	88	105	69	89	20		31			892
LICENCIATURA EN PEDAGOGIA SOCIAL PARA LA REHABILITACION	20		1	15			6	40					82
MAESTRIA EN ADMINISTRACION	20												20
MAESTRIA EN BIOLOGIA VEGETAL	8												8
MAESTRIA EN BIOMATEMATICA	4	1	5										10
MAESTRIA EN CIENCIAS BIOMEDICAS	1	3	5										9
MAESTRIA EN CIENCIAS DE LA EDUCACION	29	1	23										53
MAESTRIA EN CIENCIAS DE LOS MATERIALES	0		4	2									6
MAESTRIA EN QUIMICA	4	1	6										11
MEDICINA	0	37		56	2	32	2	38	10	17	18		212
PREMEDICO	39												39
QUIMICA	34	43	28	22	18	22	15	26	20	9			237
SALUD OCUPACIONAL	634	291	218	264	160	168	200	164	142	153			2394
TECNOLOGIA AGROINDUSTRIAL	0	1		3	16								20
TECNOLOGIA AGROPECUARIA	11	23		17	22	12							85
TECNOLOGIA EN ELECTRONICA	0	16	30	21	18	21	13						119
TECNOLOGIA EN GESTION FINANCIERA	0		1	47	39	23							110
TECNOLOGIA EN INSTRUMENTACION ELECTRONICA DIURNA	18												18
TECNOLOGIA EN INSTRUMENTACION ELECTRONICA NOCTURNA	13												13
TECNOLOGIA EN OBRAS CIVILES	71	52	52	60	38	16							289
TECNOLOGIA EN TOPOGRAFIA	69	66	24	29	28	23							239
TRABAJO SOCIAL	51	46	46	45	32	36	33	44	54	3			390
TRABAJO SOCIAL DOBLE TITULACION	0		1										1
Total general	3257	2228	1835	1799	1550	1340	1162	1146	1043	1130	71	23	16506

Fuente: Oficina de Planeación y Desarrollo U. Quindío Base Datos de ACADEMUSOFT, Armenia Diciembre 31 de 2013

4.5.3. DESERCIÓN NIVEL SUPERIOR

HISTÓRICO DE DESERCIÓN				
PERIODO	NO GRADUADOS	DESERTORES	DESERCIÓN	RETENCIÓN
1998-1	1057	0		
1998-2	1957	0		
1999-1	2271	216	20.44%	79.56%
1999-2	2223	455	23.25%	76.75%
2000-1	2289	558	24.57%	75.43%
2000-2	2392	430	19.34%	80.66%
2001-1	2497	396	17.30%	82.70%
2001-2	2472	406	16.97%	83.03%
2002-1	2671	496	19.86%	80.14%
2002-2	2756	399	16.14%	83.86%
2003-1	2791	582	21.79%	78.21%
2003-2	2728	616	22.35%	77.65%
2004-1	2864	868	31.10%	68.90%
2004-2	2954	873	32.00%	68.00%
2005-1	3270	833	29.09%	70.91%
2005-2	3493	774	26.20%	73.80%
2006-1	3336	828	25.32%	74.68%
2006-2	3261	894	25.59%	74.41%
2007-1	3388	769	23.05%	76.95%
2007-2	4003	883	27.08%	72.92%
2008-1	4797	731	21.58%	78.42%
2008-2	4996	720	17.99%	82.01%
2009-1	5919	982	20.47%	79.53%
2009-2	6897	912	18.25%	81.75%
2010-1	7786	848	14.33%	85.67%
2010-2	8905	1009	14.63%	85.37%
2011-1	9774	1108	14.23%	85.77%
2011-2	11011	1197	13.44%	86.56%
2012-1	12211	1119	11.45%	88.55%
2012-2	12846	1412	12.82%	87.18%
2013-1	0	1813	14.85%	85.15%
2013-2	0	1464	11.40%	88.60%

Fuente: Oficina de Planeación y Desarrollo U. Quindío Base Datos de ACADEMUSOFT, Armenia Diciembre 31 de 2013

Cohorte	1	2	3	4	5	6	7	8	9	10	11	12	13	14	15	16	17
1998-1	15,81%	26,13%	32,94%	37,48%	40,41%	42,39%	47,29%	49,93%	56,59%	59,59%	72,25%	74,38%	75,26%	75,77%	76,13%	76,21%	76,57%
1998-2	22,41%	35,83%	41,76%	45,11%	47,18%	49,68%	52,61%	54,89%	61,46%	67,31%	77,23%	78,16%	78,73%	79,01%	79,16%	79,87%	79,87%
1999-1	21,81%	32,20%	37,24%	40,87%	43,46%	44,72%	48,43%	50,87%	58,19%	60,39%	61,57%	62,20%	62,68%	62,99%	63,31%	63,46%	63,46%
1999-2	17,37%	26,11%	32,92%	36,10%	38,25%	40,30%	44,95%	48,01%	51,87%	53,58%	54,71%	56,19%	57,43%	57,66%	57,89%	58,00%	58,34%
2000-1	18,79%	28,86%	34,00%	38,03%	40,83%	42,84%	46,87%	49,66%	51,45%	53,24%	54,36%	55,15%	56,04%	56,26%	56,49%	56,60%	56,71%
2000-2	18,64%	30,51%	36,20%	39,71%	43,22%	45,16%	48,31%	50,73%	53,51%	54,84%	56,30%	56,66%	57,51%	57,51%	58,11%	58,35%	58,47%
2001-1	20,63%	28,06%	32,31%	35,04%	37,12%	40,94%	43,12%	43,67%	44,76%	47,49%	50,11%	52,62%	53,17%	53,71%	54,37%	54,69%	54,91%
2001-2	16,52%	27,10%	33,66%	37,91%	40,70%	44,23%	46,42%	48,00%	50,06%	52,37%	54,19%	55,16%	55,53%	56,38%	56,62%	57,23%	57,59%
2002-1	19,83%	27,15%	32,44%	39,76%	41,43%	43,56%	44,67%	46,34%	49,12%	52,36%	53,10%	54,03%	54,59%	54,77%	54,87%	55,33%	55,70%
2002-2	19,45%	30,41%	35,69%	39,94%	43,15%	45,99%	47,88%	49,10%	52,88%	55,15%	56,66%	57,79%	58,26%	58,83%	59,49%	59,87%	60,43%
2003-1	18,34%	27,59%	32,05%	34,88%	36,85%	39,67%	41,90%	47,56%	48,59%	50,64%	52,61%	53,47%	54,16%	54,76%	55,27%	55,87%	56,64%
2003-2	22,68%	33,05%	37,80%	42,63%	45,67%	48,95%	52,69%	53,70%	54,40%	56,51%	57,52%	57,99%	58,61%	59,47%	60,33%	60,80%	61,18%
2004-1	28,40%	37,40%	41,99%	45,76%	48,63%	52,71%	53,99%	54,88%	56,09%	57,50%	58,90%	59,86%	60,75%	61,58%	62,03%	62,67%	62,86%
2004-2	27,39%	37,37%	43,24%	47,56%	51,95%	54,21%	55,56%	57,25%	58,03%	59,45%	61,08%	62,85%	63,77%	64,54%	65,32%	65,96%	66,45%
2005-1	25,87%	35,76%	41,54%	47,33%	48,82%	51,18%	52,80%	53,73%	54,29%	57,52%	59,39%	60,39%	61,82%	62,69%	63,81%	64,61%	
2005-2	25,96%	37,72%	45,37%	48,52%	50,32%	52,06%	53,53%	54,69%	55,46%	58,93%	60,54%	61,50%	62,98%	65,30%	66,39%		
2006-1	17,48%	26,61%	33,04%	36,52%	39,48%	41,04%	41,83%	42,78%	44,61%	47,22%	51,91%	54,70%	57,30%	59,83%			
2006-2	17,83%	28,70%	33,42%	38,15%	41,00%	43,05%	45,45%	46,88%	47,95%	50,80%	53,65%	56,51%	57,66%				
2007-1	22,60%	29,77%	34,98%	39,92%	42,63%	45,33%	46,75%	48,44%	49,53%	56,36%	62,52%	64,75%					
2007-2	19,45%	27,71%	33,05%	36,09%	38,67%	42,44%	43,96%	44,91%	47,61%	64,87%	68,41%						
2008-1	22,87%	32,11%	35,88%	38,52%	40,69%	44,13%	45,69%	47,19%	49,79%	54,79%							
2008-2	22,29%	30,40%	35,96%	39,09%	41,98%	44,99%	47,08%	49,51%	51,59%								
2009-1	19,10%	26,16%	32,06%	41,83%	43,26%	47,69%	50,17%	51,69%									
2009-2	21,77%	29,29%	34,25%	38,33%	41,47%	49,83%	52,43%										
2010-1	19,83%	26,50%	31,85%	36,79%	40,95%	44,48%											
2010-2	17,91%	26,12%	30,83%	36,30%	40,91%												
2011-1	17,68%	26,70%	31,17%	35,50%													
2011-2	19,87%	26,64%	32,54%														
2012-1	17,23%	24,30%															
2012-2	18,32%																
2013-1																	
2013-2																	

Fuente: Oficina de Planeación y Desarrollo U. Quindío Base Datos de ACADEMUSOFT, Armenia Diciembre 31 de 2013

4.5.2. UNIVERSIDAD LA GRAN COLOMBIA

ESTABLECIMIENTOS EDUCATIVOS	CLASE		DIRECCIÓN	UBICACIÓN	
	PUBLICO	PRIVADO		URBANA	RURAL
UNIVERSIDAD LA GRAN COLOMBIA					
Sede Principal		X	Carrera 14 # 7-46	X	
Sede Norte		X	Carrera 14 N° 5-29	X	
Ciudadela del Saber Santa María – Campus Universitario		X	Km 6 vía La Tebaida		X

Fuente: Oficina Asesora de Planeación/Gran Colombia, Armenia Diciembre 31 de 2013

4.5.2.1. COBERTURA: Disponibilidad de cupos por Programa Académico

PROGRAMA (TECNICO, TECNOLOGÍA, PROFESIONAL, ESPECIALIZACIÓN, OTRAS)	ALUMNOS MATRICULADOS POR PERIODO											TOTAL
	SEMESTRES Y/O TRIMESTRES											
	1	2	3	4	5	6	7	8	9	10	11	
Derecho (Pregrado)	269	149	215	144	223	114	176	114	154	138	0	1696
Economía (Pregrado)	13	7	10	8	8	8	10	7	18	0	0	89
Arquitectura (Pregrado)	58	34	47	26	25	36	38	22	28	16	0	330
Ingeniería Agroindustrial (Pregrado)	14	12	11	18	6	0	6	12	8	2	0	89
Ingeniería De Sistemas (Pregrado)	0	0	0	0	0	2	8	2	9	0	0	21
Administración De Empresas (Pregrado)	24	24	31	18	28	16	21	23	31	0	0	216
Contaduría Pública (Pregrado)	11	17	2	15	18	8	12	1	9	1	0	94
Especialización Derecho Penal y Criminología	0	13	0	0	0	0	0	0	0	0	0	13
Especialización Derecho Constitucional	0	18	0	0	0	0	0	0	0	0	0	18
Especialización Gerencia Financiera	11	9	0	0	0	0	0	0	0	0	0	20
Especialización Derecho Administrativo	21	12	0	0	0	0	0	0	0	0	0	33
Especialización en Gerencia Y Mercadeo	12	18	0	0	0	0	0	0	0	0	0	30
Especialización Gestión De Proyectos De Desarrollo	6	0	0	0	0	0	0	0	0	0	0	6
Especialización Derecho De Familia	8	13	0	0	0	0	0	0	0	0	0	21
TOTAL	447	326	316	229	308	184	271	181	257	157	0	2676

Fuente: Oficina de Planeación /Gran Colombia, Armenia Diciembre 31 de 2013

4.5.2.2. COBERTURA REAL: Alumnos matriculados

PROGRAMA (TECNICO, TECNOLOGÍA, PROFESIONAL, ESPECIALIZACIÓN, OTRAS)	ALUMNOS MATRICULADOS POR PERIODO											TOTAL
	SEMESTRES Y/O TRIMESTRES											
	1	2	3	4	5	6	7	8	9	10	11	
Derecho (Pregrado)	128	248	144	226	112	223	122	166	111	147	0	1627
Economía (Pregrado)	6	14	13	9	6	7	8	16	10	0	0	89
Arquitectura (Pregrado)	41	47	38	37	24	23	34	39	24	28	0	335
Ingeniería Agroindustrial (Pregrado)	14	11	9	13	10	11	0	7	9	0	0	84
Ingeniería De Sistemas (Pregrado)	0	0	0	0	0	0	0	9	5	0	0	14
Administración De Empresas (Pregrado)	20	27	12	25	16	30	15	25	22	1	0	193
Contaduría Pública (Pregrado)	23	11	14	1	19	19	8	10	2	5	0	112
Especialización Derecho Penal Y Criminología	6	0	0	0	0	0	0	0	0	0	0	6
Especialización Derecho Constitucional	11	0	0	0	0	0	0	0	0	0	0	11
Especialización Gerencia Financiera	0	12	0	0	0	0	0	0	0	0	0	12
Especialización Derecho Administrativo	13	38	0	0	0	0	0	0	0	0	0	51
Especialización En Gerencia Y Mercadeo	9	11	0	0	0	0	0	0	0	0	0	20
Especialización Gestión De Proyectos De Desarrollo	7	8	0	0	0	0	0	0	0	0	0	15
Especialización En Gerencia Tributaria	10	0	0	0	0	0	0	0	0	0	0	10
Especialización Derecho De Familia	0	16	0	0	0	0	0	0	0	0	0	16
Maestría en Derecho Público	11	0	0	0	0	0	0	0	0	0	0	11
TOTAL	299	443	230	311	187	313	187	272	183	181	0	2606

Fuente: Oficina de Planeación /Gran Colombia, Armenia Diciembre 31 de 2013

4.5.2.3. DESERCIÓN NIVEL SUPERIOR

PROGRAMA (TECNICO, TECNOLOGÍA, PROFESIONAL, ESPECIALIZACIÓN, OTRAS)	ALUMNOS QUE DESERTAN POR PERIODO (CON RESPETO AL ANTERIOR)											TOTAL
	SEMESTRES Y/O TRIMESTRES											
	1	2	3	4	5	6	7	8	9	10	11	
Derecho (Pregrado)	0	-21	-5	0	-32	0	0	-10	-3	-7	0	-59
Economía (Pregrado)	0	0	0	-1	-2	-1	0	0	0	-18	0	-6

PROGRAMA (TECNICO, TECNOLOGÍA, PROFESIONAL, ESPECIALIZACIÓN, OTRAS)	ALUMNOS QUE DESERTAN POR PERIODO (CON RESPECTO AL ANTERIOR)											TOTAL
	SEMESTRES Y/O TRIMESTRES											
	1	2	3	4	5	6	7	8	9	10	11	
Arquitectura (Pregrado)	0	-11	0	-10	-2	-2	-2	0	0	0	0	-20
Ingeniería Agroindustrial (Pregrado)	0	-3	-3	0	-8	0	0	0	-3	-8	0	-17
Ingeniería De Sistemas (Pregrado)	0	0	0	0	0	0	-2	0	0	-9	0	-7
Administración De Empresas (Pregrado)	0	0	-12	-6	-2	0	-1	0	-1	-30	0	-43
Contaduría Pública (Pregrado)	0	0	-3	-1	0	0	0	-2	0	-4	0	-4
Especialización Derecho Penal Y Criminología	0	0	0	0	0	0	0	0	0	0	0	0
Especialización Derecho Constitucional	0	0	0	0	0	0	0	0	0	0	0	0
Especialización Gerencia Financiera	0	0	0	0	0	0	0	0	0	0	0	0
Especialización Derecho Administrativo	0	0	0	0	0	0	0	0	0	0	0	0
Especialización En Gerencia Y Mercadeo	0	-1	0	0	0	0	0	0	0	0	0	-1
Especialización Gestión De Proyectos De Desarrollo	0	0	0	0	0	0	0	0	0	0	0	0
Especialización En Gerencia Tributaria	0	0	0	0	0	0	0	0	0	0	0	0
Especialización Derecho De Familia	0	0	0	0	0	0	0	0	0	0	0	0
TOTAL	0	-36	-23	-18	-46	-3	-5	-12	-7	-76	0	-157

Fuente: Oficina de Planeación /Gran Colombia, Armenia Diciembre 31 de 2013

4.5.3. ESCUELA DE ADMINISTRACION Y MERCADOTECNIA DEL QUINDIO

ESTABLECIMIENTOS EDUCATIVOS	CLASE		DIRECCIÓN	UBICACIÓN	
	PUBLICO	PRIVADO		URBANA	RURAL
ESCUELA DE ADMINISTRACION Y MERCADOTECNIA DEL QUINDIO		X	Avenida Bolívar Numero 3 11	X	

Fuente: Universidad EAM, Armenia Diciembre 31 de 2013

4.5.3.1. COBERTURA: Disponibilidad de cupos por Programa Académico

PROGRAMA (TECNICO, TECNOLOGÍA, PROFESIONAL, ESPECIALIZACIÓN, OTRAS)	TOTAL	NÚMERO DE SEMESTRES Y/O TRIMESTRES
TECNICA PROFESIONAL EN GESTION EMPRESARIAL	120	4

PROGRAMA (TECNICO, TECNOLOGÍA, PROFESIONAL, ESPECIALIZACIÓN, OTRAS)	TOTAL	NÚMERO DE SEMESTRES Y/O TRIMESTRES
TECNOLOGIA EN GESTION EMPRESARIAL	100	6
ADMINISTRACION DE EMPRESAS	100	9
TECNICA PROFESIONAL EN DESARROLLO DE SOFTWARE	60	4
TECNOLOGIA EN DESARROLLO DE SOFTWARE	50	6
INGENIERIA DE SOFTWARE	60	9
TECNICA PROFESIONAL EN GESTION ECOTURISTICA	60	4
TECNOLOGIA EN GESTION DE EMPRESAS ECOTURISTICAS	50	6
ADMINISTRACION DE HOTELERIA Y TURISMO	50	9
TECNICA PROFESIONAL EN PUBLICIDAD	120	4
TECNOLOGIA EN PUBLICIDAD Y MERCADEO	100	6
PROFESIONAL EN PUBLICIDAD Y MERCADEO	100	9
TECNICA PROFESIONAL EN NEGOCIOS INTERNACIONALES	90	4
TECNOLOGIA EN NEGOCIOS INTERNACIONALES	60	6
ADMINISTRACION DE NEGOCIOS INTERNACIONALES	60	9
TECNICA PROFESIONAL EN MECATRONICA	40	4
TECNOLOGIA EN MECATRONICA	40	6
INGENIERIA MECATRONICA	40	9
TECNICA PROFESIONAL EN PROCESOS INDUSTRIALES	40	4
TECNOLOGIA EN PROCESOS INDUSTRIALES	40	6
INGENERÍA INDUSTRIAL	40	9
TÉCNICA PROFESIONAL EN EXPRESIÓN GRAFICA Y DIGITAL	80	4
TECNOLOGIA EN DISEÑO Y ANIMACION GRAFICA	80	6
DISEÑO VISUAL DIGITAL	80	9
TÉCNICA PROFESIONAL EN CONTABILIDAD	50	4
TECNOLOGÍA EN GESTIÓN CONTABLE	50	6
CONTADURÍA PÚBLICA	50	9

Fuente: Universidad EAM, Armenia Diciembre 31 de 2013

4.5.3.2. COBERTURA REAL: Alumnos matriculados

PROGRAMA (TECNICO, TECNOLOGÍA, PROFESIONAL, ESPECIALIZACIÓN, OTRAS)	ALUMNOS MATRICULADOS POR PERIODO SEMESTRES Y/O TRIMESTRES	
	1	2
TECNICA PROFESIONAL EN GESTION EMPRESARIAL	251	222
TECNOLOGIA EN GESTION EMPRESARIAL	78	106
ADMINISTRACION DE EMPRESAS	177	139
TECNICA PROFESIONAL EN DESARROLLO DE SOFTWARE	77	55
TECNOLOGIA EN DESARROLLO DE SOFTWARE	14	21
INGENIERIA DE SOFTWARE	28	18
TECNICA PROFESIONAL EN GESTION ECOTURISTICA	35	39
TECNOLOGIA EN GESTION DE EMPRESAS ECOTURISTICAS	16	13
ADMINISTRACION DE HOTELERIA Y TURISMO	21	26
TECNICA PROFESIONAL EN PUBLICIDAD	154	147
TECNOLOGIA EN PUBLICIDAD Y MERCADEO	49	41
PROFESIONAL EN PUBLICIDAD Y MERCADEO	102	87
TECNICA PROFESIONAL EN NEGOCIOS INTERNACIONALES	167	172
TECNOLOGIA EN NEGOCIOS INTERNACIONALES	45	47
ADMINISTRACION DE NEGOCIOS INTERNACIONALES	71	59
TECNICA PROFESIONAL EN MECATRONICA	82	72
TECNOLOGIA EN MECATRONICA	19	20
INGENIERIA MECATRONICA	16	17
TECNICA PROFESIONAL EN PROCESOS INDUSTRIALES	108	111
TECNOLOGIA EN PROCESOS INDUSTRIALES	17	26
INGENERÍA INDUSTRIAL	23	20
TÉCNICA PROFESIONAL EN EXPRESIÓN GRAFICA Y DIGITAL	134	135
TECNOLOGIA EN DISEÑO Y ANIMACION GRAFICA	17	23
DISEÑO VISUAL DIGITAL	0	0
TÉCNICA PROFESIONAL EN CONTABILIDAD	62	70
TECNOLOGÍA EN GESTIÓN CONTABLE	9	18
CONTADURÍA PÚBLICA	0	0
TOTAL	1773	1704

Fuente: Universidad EAM, Armenia Diciembre 31 de 2013

4.5.3.3. DESERCIÓN NIVEL SUPERIOR

PROGRAMA (TECNICO, TECNOLOGÍA, PROFESIONAL, ESPECIALIZACIÓN, OTRAS)	ALUMNOS QUE DESERTAN POR PERIODO (CON RESPETO AL ANTERIOR) SEMESTRES Y/O TRIMESTRES	
	1	2
ADMINISTRACION DE EMPRESAS	58	55
ADMINISTRACION DE HOTELERIA Y TURISMO	16	9
ADMINISTRACION DE NEGOCIOS INTERNACIONALES	33	43
CONTADURÍA PÚBLICA	8	13
INGENIERIA DE SOFTWARE	13	39
INGENIERIA MECATRONICA	5	20
INGENERÍA INDUSTRIAL	12	15
PROFESIONAL EN PUBLICIDAD Y MERCADEO	42	28
DISEÑO VISUAL DIGITAL	31	30
TOTAL	218	253
ADMINISTRACION DE EMPRESAS	58	55
ADMINISTRACION DE HOTELERIA Y TURISMO	16	9
ADMINISTRACION DE NEGOCIOS INTERNACIONALES	33	43
CONTADURÍA PÚBLICA	8	13
INGENIERIA DE SOFTWARE	13	39
INGENIERIA MECATRONICA	5	20
INGENERÍA INDUSTRIAL	12	15
PROFESIONAL EN PUBLICIDAD Y MERCADEO	42	28
DISEÑO VISUAL DIGITAL	31	30
TOTAL	218	253

Fuente: Universidad EAM, Armenia Diciembre 31 de 2013

4.5.4. UNIVERSIDAD SAN MARTÍN

ESTABLECIMIENTOS EDUCATIVOS	CLASE		DIRECCIÓN	UBICACIÓN	
	PUBLICO	PRIVADO		URBANA	RURAL
FUNDACIÓN UNIVERSITARIA SAN MARTIN		X	Avenida Bolívar 7Norte - 14	X	

Fuente: Universidad San Martín, Armenia Diciembre 31 de 2013

4.5.4.1. COBERTURA: Disponibilidad de cupos por Programa Académico

PROGRAMA (TECNICO, TECNOLOGÍA, PROFESIONAL, ESPECIALIZACIÓN, OTRAS)	TOTAL	NÚMERO DE SEMESTRES Y/O TRIMESTRES
Administración de Empresas	30	11
Contaduría Publica	30	11
Ingeniería de Sistemas	30	11
Medicina Veterinaria y Zootecnia	30	10

Fuente: Universidad San Martín, Armenia Diciembre 31 de 2013

4.5.4.2. COBERTURA REAL: Alumnos matriculados

PROGRAMA (TECNICO, TECNOLOGÍA, PROFESIONAL, ESPECIALIZACIÓN, OTRAS)	ALUMNOS MATRICULADOS POR PERIODO SEMESTRES Y/O TRIMESTRES											TOTAL
	1	2	3	4	5	6	7	8	9	10	11	
2013 - 1												
Administración de Empresas	29	10	15	11	18	20	19	16	6	15	15	174
Contaduría Publica	25	13	9	14	11	8	8	10	10	5	12	125
Ingeniería de Sistemas	18	5	8	11	4	6	9	11	6	3	12	93
Medicina Veterinaria y Zootecnia		32	27	12	22	11	14	4	16	8	21	167
2013-2												
Administración de Empresas	12	22	13	17	16	15	20	14	20	6	16	171
Contaduría Publica	15	19	14	9	15	11	10	6	9	9	8	125
Ingeniería de Sistemas	---	15	5	9	10	4	6	9	11	7	4	80
Medicina Veterinaria y Zootecnia	18	24	4	24	8	20	12	13	5	17	14	159

Fuente: Universidad San Martín, Armenia Diciembre 31 de 2013

4.5.4.3. DESERCIÓN NIVEL SUPERIOR

PROGRAMA (TECNICO, TECNOLOGÍA, PROFESIONAL, ESPECIALIZACIÓN, OTRAS)	ALUMNOS QUE DESERTAN POR PERIODO (CON RESPETO AL ANTERIOR) SEMESTRES Y/O TRIMESTRES											TOTAL
	1	2	3	4	5	6	7	8	9	10	11	
Administración de Empresas	--	7	--	--	--	3	--	5	--	--	--	15
Contaduría Publica	--	6	--	--	--	--	--	2	1	1	--	10
Ingeniería de Sistemas	--	3	--	--	1	--	--	--	--	--	--	4
Medicina Veterinaria y Zootecnia	-	6	-	1	4	2	-	-	-	-	-	13

Fuente: Universidad San Martín, Armenia Diciembre 31 de 2013

4.5.5. CORPORACION UNIVERSITARIA EMPRESARIAL ALEXANDER VON HUMBOLDT

ESTABLECIMIENTOS EDUCATIVOS	CLASE		DIRECCIÓN	UBICACIÓN	
	PUBLICO	PRIVADO		URBANA	RURAL
CORPORACION UNIVERSITARIA EMPRESARIAL ALEXANDER VON HUMBOLDT		X	AVENIDA BOLIVAR 1-189	X	

Fuente: Oficina de Control y Registro Académico/ Alexander Von Humboldt, Armenia Diciembre 31 de 2013

4.5.5.1. COBERTURA: Disponibilidad de cupos por Programa Académico

PROGRAMA (TECNICO, TECNOLOGÍA, PROFESIONAL, ESPECIALIZACIÓN, OTRAS)	TOTAL	NÚMERO DE SEMESTRES Y/O TRIMESTRES
ADMINISTRACION	30	7
INGENIERIA	30	8
PSICOLOGIA	35	8
DERECHO	50	8
ENFERMERIA	92	8
ESPECIALIZACION EN DERECHO CONSTITUCIONAL CONVENIO U. ROSARIO	40	2
ESPECIALIZACION EN DERECHO LABORAL Y SEGURIDAD SOCIAL CONVENIO U.ROSARIO	40	2
ESPECIALIZACION EN DERECHO ADMINISTRATIVO CONVENIO U.ROSARIO	40	2
ESPECIALIZACION EN DERECHO CONTRACTUAL CONVENIO U.ROSARIO	40	2
ESPECIALIZACION EN DERECHO PROCESAL CONVENIO U.ROSARIO	40	2
MAESTRIA EN ADMINISTRACION CONVENIO U.EAFIT	30	4
ESPECIALIZACION EN FINANZAS CONVENIO U.EAFIT	30	3
ESPECIALIZACION EN ADMINISTRACION CONVENIO U.EAFIT	30	3

Fuente: Oficina de Control y Registro Académico/ Alexander Von Humboldt, Armenia Diciembre 31 de 2013

4.5.5.2. COBERTURA REAL: Alumnos matriculados

PROGRAMA (TECNICO, TECNOLOGÍA, PROFESIONAL, ESPECIALIZACIÓN, OTRAS)	ALUMNOS MATRICULADOS POR PERIODO SEMESTRES Y/O TRIMESTRES											TOTAL
	1	2	3	4	5	6	7	8	9	10	11	
ADMINISTRACION	11	28	11	22	10	20	10	0	0	0	0	112
INGENIERIA	16	21	5	22	8	20	0	0	0	0	0	92
PSICOLOGIA	16	37	31	67	19	42	21	47	17	36	0	333
DERECHO	15	27	10	36	14	46	10	32	22	19	0	231
ENFERMERIA	53	95	56	50	67	46	31	0	0	0	0	398
ESPECIALIZAC. CONST. CONVE U.ROSARIO	11	0	0	0	0	0	0	0	0	0	0	11
ESPECIALIZAC. LABORAL CONVE. U.ROSARIO	22	0	0	0	0	0	0	0	0	0	0	22
ESPECIALIZAC. PROCESAL CONVENIO U.ROSARIO	27	0	0	0	0	0	0	0	0	0	0	27
ESPECIALIZAC. CONTRACTUAL CONVENIO U.ROSARIO	18	0	0	0	0	0	0	0	0	0	0	18
ESPECIALIZAC. ADITIVO CONVENIO U.ROSARIO	32	0	0	0	0	0	0	0	0	0	0	32
MAESTRIA EN ADMINISTRACION CONVENIO U.EAFIT	0	0	25	0	0	0	0	0	0	0	0	25
ESPECIALIZACION EN FINANZAS CONVENIO U.EAFIT	0	18	0	0	0	0	0	0	0	0	0	18
ESPECIALIZACION EN ADMINISTRACION CONVENIO U.EAFIT	15	0	0	0	0	0	0	0	0	0	0	15
TECNICO EN AUXILIAR DE ENFERMERIA	0	69	0	0	0	0	0	0	0	0	0	69
TOTAL	236	295	138	197	118	174	72	79	39	55	0	1403

Fuente: Programas Académicos/ Alexander Von Humboldt, Armenia Diciembre 31 de 2013

4.5.5.3. DESERCIÓN NIVEL SUPERIOR

PROGRAMA (TECNICO, TECNOLOGÍA, PROFESIONAL, ESPECIALIZACIÓN, OTRAS)	ALUMNOS QUE DESERTAN POR PERIODO (CON RESPETO AL ANTERIOR) SEMESTRES Y/O TRIMESTRES											TOTAL
	1	2	3	4	5	6	7	8	9	10	11	
ADMINISTRACION	0	12	4	5	0	5	0	0	0	0	0	26
INGENIERIA	0	10	4	6	0	1	0	0	0	0	0	21
PSICOLOGIA	6	2	2	0	1	0	1	0	0	0	0	12
DERECHO	0	3	0	0	0	1	2	0	0	0	0	6
ENFERMERIA	20	6	4	0	0	0	1	0	0	0	0	31
TECNICO EN AUXILIAR DE ENFERMERIA	0	0	0	0	0	0	0	0	0	0	0	0
TOTAL	26	33	14	11	1	7	4	0	0	0	0	96

Fuente: Programas Académicos/ Alexander Von Humboldt, Armenia Diciembre 31 de 2013

4.5.6. CORPORACIÓN UNIVERSITARIA REMINGTON

ESTABLECIMIENTOS EDUCATIVOS	CLASE		DIRECCIÓN	UBICACIÓN	
	PUBLICO	PRIVADO		URBANA	RURAL
CORPORACIÓN UNIVERSITARIA REMINGTON		x	CARRERA 18 #06-24	x	

Fuente: Universidad Remington, Armenia Diciembre 31 de 2013

4.5.6.1. COBERTURA: Disponibilidad de cupos por Programa Académico

PROGRAMA (TECNICO, TECNOLOGÍA, PROFESIONAL, ESPECIALIZACIÓN, OTRAS)	TOTAL	NÚMERO DE SEMESTRES Y/O TRIMESTRES
TÉCNICO PROFESIONAL EN TURISMO	60	4 SEMESTRES
TÉCNICO PROFESIONAL EN SECRETARIADO EJECUTIVO	60	4 SEMESTRES
TÉCNICO PROFESIONAL EN CONTABILIDAD SISTEMATIZADA	60	4 SEMESTRES
TECNOLOGÍA CONTABLE Y TRIBUTARIA	60	6 SEMESTRES
TECNOLOGÍA GESTIÓN LOGÍSTICA	60	6 SEMESTRES
CONTADURÍA PUBLICA	60	10 SEMESTRES
ADMINISTRACIÓN DE NEGOCIOS INTERNACIONALES	60	10 SEMESTRES
INGENIERÍA DE SISTEMAS	60	10 SEMESTRES
ESPECIALIZACIÓN EN GERENCIA INFORMÁTICA	60	2 SEMESTRES
ESPECIALIZACIÓN EN REVISORÍA FISCAL Y CONTRALORÍA	60	2 SEMESTRES
DIPLOMADO DOCENCIA UNIVERSITARIA	60	120 HORAS

Fuente: Universidad Remington, Armenia Diciembre 31 de 2013

4.5.6.2. COBERTURA REAL: Alumnos matriculados

PROGRAMA (TECNICO, TECNOLOGÍA, PROFESIONAL, ESPECIALIZACIÓN, OTRAS)	ALUMNOS MATRICULADOS POR PERIODO SEMESTRES Y/O TRIMESTRES											TOTAL
	1	2	3	4	5	6	7	8	9	10	11	
TÉCNICO PROFESIONAL EN TURISMO				1								1
TÉCNICO PROFESIONAL EN SECRETARIADO EJECUTIVO		2		5								7
TÉCNICO PROFESIONAL EN CONTABILIDAD SISTEMATIZADA		5	2	6								13
TECNOLOGÍA CONTABLE Y TRIBUTARIA		6	1	1	2	7						17
TECNOLOGÍA GESTIÓN LOGÍSTICA		3	7	3	3							16
CONTADURÍA PUBLICA	16	11	10	10	13	12	14	5	10	5		106
ADMINISTRACIÓN DE NEGOCIOS INTERNACIONALES	21	11	5	5	13	6	5	1	5	9		81
INGENIERÍA DE SISTEMAS	8	5	2	4	4	9		4	3	3		42
ESPECIALIZACIÓN EN GERENCIA INFORMÁTICA	6	17										23
ESPECIALIZACIÓN EN REVISORÍA FISCAL Y CONTRALORÍA		6										6
DIPLOMADO DOCENCIA UNIVERSITARIA	12											12
TOTAL												324

Fuente: Universidad Remington, Armenia Diciembre 31 de 2013

4.5.6.3. DESERCIÓN NIVEL SUPERIOR

PROGRAMA (TECNICO, TECNOLOGÍA, PROFESIONAL, ESPECIALIZACIÓN, OTRAS)	ALUMNOS QUE DESERTAN POR PERIODO (CON RESPETO AL ANTERIOR) SEMESTRES Y/O TRIMESTRES											TOTAL
	1	2	3	4	5	6	7	8	9	10	11	
TÉCNICO PROFESIONAL EN SECRETARIADO EJECUTIVO		4		1								5
TÉCNICO PROFESIONAL EN CONTABILIDAD SISTEMATIZADA		6	4									10
TECNOLOGÍA GESTIÓN LOGÍSTICA				1	1							2
ADMINISTRACIÓN DE NEGOCIOS INTERNACIONALES		6	3	8	1	6	1		4	1		30
CONTADURÍA PUBLICA		3	4	3		2	3	9	3	4		33
INGENIERÍA DE SISTEMAS				1		1						2
ESPECIALIZACIÓN EN GERENCIA INFORMÁTICA	1											1
TOTAL												81

Fuente: Universidad Remington, Armenia Diciembre 31 de 2013



SERVICIOS PÚBLICOS

5. SERVICIOS PÚBLICOS

5.1 ENERGÍA ELÉCTRICA

5.1.1 NUMERO DE SUSCRITORES URBANOS Y RURALES, POR SECTORES

NUMERO DE SUSCRITORES									
RESIDENCIAL		COMERCIAL		INDUSTRIAL		OFICIAL		OTROS	
URBANO	RURAL	URBANO	RURAL	URBANO	RURAL	URBANO	RURAL	URBANO	RURAL
81.176	1.942	8.945	260	483	161	220	31	1297	195

Fuente: EDEQ, Armenia Diciembre 31 de 2013

5.2 ACUEDUCTO

5.2.1 NUMERO DE SUSCRITORES URBANOS Y RURALES POR SECTORES

SECTOR	SUSCRITORES		ESTADO DE LA RED
	URBANO	RURAL	
COMERCIAL	7023	123	BUENO
ESPECIAL	95	7	BUENO
INDUSTRIAL	164	28	BUENO
OFICIAL	205	4	BUENO
PROVISIONAL	107	47	BUENO
RESIDENCIAL	79615	948	BUENO
TOTAL	87209	1.157	

Fuente: EPA ESP, Armenia Diciembre 31 de 2013

5.2.2 NUMERO DE SUSCRITORES SEGÚN ESTRATO SOCIOECONÓMICO, POR AREA URBANA Y RURAL

ESTRATOS	SUSCRITORES	
	URBANO	RURAL
1	16.170	73
2	20.684	32
3	24.198	370
4	8.807	298
5	8.462	112
6	1.294	63
TOTAL	79.615	948

Fuente: EPA ESP, Armenia Diciembre 31 de 2013

5.2.3. NOMBRE DE LAS CUENCAS ABASTECEDORAS DE AGUA

NOMBRE DE LA AFLUENTE	COMPORTAMIENTO (Nivel)
Río Quindío	12.73 cm

Fuente: EPA ESP Promedio Anual 2013, Armenia Diciembre 31 de 2013

5.3 ALCANTARILLADO

5.3.1 REDES DE RECOLECCION

LONGITUD RED DE ACUEDUCTO (MTS)	LONGITUD RED DE ALCANTARILLADO (MTS)	NÚMERO DE HIDRANTES	ESTADO DE REDES
517105	433835	589	BUENO

Fuente: EPA ESP, Armenia Diciembre 31 de 2013

5.4 ASEO

5.4.1 ASPECTOS GENERALES DEL SERVICIO DE ASEO

ENTIDAD ADMINISTRADORA	DESCRIPCIÓN DE RUTA	% DE COBERTURA	VEHÍCULOS RECOLECTORES	BARRIDO Y/O LIMPIEZA DE VÍAS PÚBLICAS POR SEMANA	DISPOSICIÓN FINAL DE RESIDUOS (LUGAR)
EPA E.S.P Recolección	Barrido Norte	100%	1	NA	Relleno Sanitario Andalucía
EPA E.S.P Recolección	Barrido Sur	100%	1	NA	Relleno Sanitario Andalucía
EPA E.S.P Recolección	Cajas Escombros	100%	1	NA	Relleno Sanitario Andalucía
EPA E.S.P Recolección	Cajas-Rural Pantanillo	100%	1	NA	Relleno Sanitario Andalucía
EPA E.S.P Recolección	Cajas-Rural Pto Espejo	100%	1	NA	Relleno Sanitario Andalucía
EPA E.S.P Recolección	Castellana	100%	1	NA	Relleno Sanitario Andalucía
EPA E.S.P Recolección	Centro Calles	100%	1	NA	Relleno Sanitario Andalucía
EPA E.S.P Recolección	Centro Carreras	100%	1	NA	Relleno Sanitario Andalucía
EPA E.S.P Recolección	Centro Diurno	100%	1	NA	Relleno Sanitario Andalucía
EPA E.S.P Recolección	Ciudad Dorada	100%	1	NA	Relleno Sanitario Andalucía
EPA E.S.P Recolección	Contenedores	100%	1	NA	Relleno Sanitario Andalucía
EPA E.S.P Recolección	Especiales	100%	1	NA	Relleno Sanitario Andalucía
EPA E.S.P Recolección	Galán Yulima	100%	1	NA	Relleno Sanitario Andalucía

ENTIDAD ADMINISTRADORA	DESCRIPCIÓN DE RUTA	% DE COBERTURA	VEHÍCULOS RECOLECTORES	BARRIDO Y/O LIMPIEZA DE VÍAS PÚBLICAS POR SEMANA	DISPOSICIÓN FINAL DE RESIDUOS (LUGAR)
EPA E.S.P Recolección	Granada	100%	1	NA	Relleno Sanitario Andalucía
EPA E.S.P Recolección	La Adiela	100%	1	NA	Relleno Sanitario Andalucía
EPA E.S.P Recolección	La Brasilia	100%	1	NA	Relleno Sanitario Andalucía
EPA E.S.P Recolección	La Clarita	100%	1	NA	Relleno Sanitario Andalucía
EPA E.S.P Recolección	La Fachada	100%	1	NA	Relleno Sanitario Andalucía
EPA E.S.P Recolección	La Isabela	100%	1	NA	Relleno Sanitario Andalucía
EPA E.S.P Recolección	La Patria	100%	1	NA	Relleno Sanitario Andalucía
EPA E.S.P Recolección	La Unión	100%	1	NA	Relleno Sanitario Andalucía
EPA E.S.P Recolección	Laureles	100%	1	NA	Relleno Sanitario Andalucía
EPA E.S.P Recolección	Los Quíndos	100%	1	NA	Relleno Sanitario Andalucía
EPA E.S.P Recolección	Mantenimiento 1	100%	1	NA	Relleno Sanitario Andalucía
EPA E.S.P Recolección	Mantenimiento 2	100%	1	NA	Relleno Sanitario Andalucía
EPA E.S.P Recolección	Mantenimiento 3	100%	1	NA	Relleno Sanitario Andalucía
EPA E.S.P Recolección	Paraíso	100%	1	NA	Relleno Sanitario Andalucía
EPA E.S.P Recolección	Pinares	100%	1	NA	Relleno Sanitario Andalucía
EPA E.S.P Recolección	Plan Piloto	100%	1	NA	Relleno Sanitario Andalucía
EPA E.S.P Recolección	Recreo	100%	1	NA	Relleno Sanitario Andalucía
EPA E.S.P Recolección	Rurales-Caimo	100%	1	NA	Relleno Sanitario Andalucía
EPA E.S.P Recolección	San Juan	100%	1	NA	Relleno Sanitario Andalucía
EPA E.S.P Recolección	Santander	100%	1	NA	Relleno Sanitario Andalucía
EPA E.S.P Recolección	Uribe	100%	1	NA	Relleno Sanitario Andalucía
EPA ESP Barrido	1-Plan piloto	100%	NA	2	Relleno Sanitario Andalucía
EPA ESP Barrido	2-Simon Bolívar	100%	NA	2	Relleno Sanitario Andalucía
EPA ESP Barrido	3-La Castilla	100%	NA	2	Relleno Sanitario Andalucía
EPA ESP Barrido	4-Bosques de Pinares	100%	NA	2	Relleno Sanitario Andalucía
EPA ESP Barrido	5-Guaduales de la Villa	100%	NA	2	Relleno Sanitario Andalucía
EPA ESP Barrido	6-La Isabela	100%	NA	2	Relleno Sanitario Andalucía
EPA ESP Barrido	7-La 50 Villa Claudia	100%	NA	2	Relleno Sanitario Andalucía
EPA ESP Barrido	8-Los Quíndos	100%	NA	2	Relleno Sanitario Andalucía
EPA ESP Barrido	9-La 50 Santa Rita	100%	NA	2	Relleno Sanitario Andalucía
EPA ESP Barrido	10-Lindaraja	100%	NA	2	Relleno Sanitario Andalucía
EPA ESP Barrido	11-La Fachada	100%	NA	2	Relleno Sanitario Andalucía
EPA ESP Barrido	12-Ciud Pto Espejo	100%	NA	2	Relleno Sanitario Andalucía
EPA ESP Barrido	13-Zuldemaida-Gibraltar	100%	NA	2	Relleno Sanitario Andalucía
EPA ESP Barrido	14-Zuldemaida-Milagrosa	100%	NA	2	Relleno Sanitario Andalucía

Camilo Casadiego Millán - Director
DEPARTAMENTO ADMINISTRATIVO DE PLANEACIÓN

ENTIDAD ADMINISTRADORA	DESCRIPCIÓN DE RUTA	% DE COBERTURA	VEHÍCULOS RECOLECTORES	BARRIDO Y/O LIMPIEZA DE VÍAS PÚBLICAS POR SEMANA	DISPOSICIÓN FINAL DE RESIDUOS (LUGAR)
EPA ESP Barrido	15-Placer	100%	NA	2	Relleno Sanitario Andalucía
EPA ESP Barrido	16-Las Acacias-Brasilia	100%	NA	2	Relleno Sanitario Andalucía
EPA ESP Barrido	17-Santander-Prado	100%	NA	2	Relleno Sanitario Andalucía
EPA ESP Barrido	18-Popular	100%	NA	2	Relleno Sanitario Andalucía
EPA ESP Barrido	19-Alfonso López	100%	NA	2	Relleno Sanitario Andalucía
EPA ESP Barrido	20-Ciudad Dorada	100%	NA	2	Relleno Sanitario Andalucía
EPA ESP Barrido	21-Las Colinas	100%	NA	2	Relleno Sanitario Andalucía
EPA ESP Barrido	22-La Cecilia	100%	NA	2	Relleno Sanitario Andalucía
EPA ESP Barrido	23-La Grecia-Villa Hermosa	100%	NA	2	Relleno Sanitario Andalucía
EPA ESP Barrido	24-Los Kioskos-La Adiola	100%	NA	2	Relleno Sanitario Andalucía
EPA ESP Barrido	25-Villa Liliana-Nuevo Amanecer	100%	NA	2	Relleno Sanitario Andalucía
EPA ESP Barrido	26-La Unión-El Silencio	100%	NA	2	Relleno Sanitario Andalucía
EPA ESP Barrido	27-La Union-7 de Agosto	100%	NA	2	Relleno Sanitario Andalucía
EPA ESP Barrido	28-Recreo-Berlin	100%	NA	2	Relleno Sanitario Andalucía
EPA ESP Barrido	29-Quindío-Rojas Pinilla	100%	NA	2	Relleno Sanitario Andalucía
EPA ESP Barrido	30-Villa Carolina-La Pavona	100%	NA	2	Relleno Sanitario Andalucía
EPA ESP Barrido	31-La Patria	100%	NA	2	Relleno Sanitario Andalucía
EPA ESP Barrido	32-Universal-La Patria	100%	NA	2	Relleno Sanitario Andalucía
EPA ESP Barrido	33-Las Américas-Los Andes	100%	NA	2	Relleno Sanitario Andalucía
EPA ESP Barrido	34-San José-Divisa	100%	NA	2	Relleno Sanitario Andalucía
EPA ESP Barrido	35-Paraiso-La Esperanza	100%	NA	2	Relleno Sanitario Andalucía
EPA ESP Barrido	36-Limonar-Niagara	100%	NA	2	Relleno Sanitario Andalucía
EPA ESP Barrido	37-Granada-Modelo	100%	NA	2	Relleno Sanitario Andalucía
EPA ESP Barrido	38-Granada-Galan	100%	NA	2	Relleno Sanitario Andalucía
EPA ESP Barrido	39-CR 21-La Cabaña	100%	NA	2	Relleno Sanitario Andalucía
EPA ESP Barrido	40-Yulima-Mercedes del Norte	100%	NA	2	Relleno Sanitario Andalucía
EPA ESP Barrido	41-Providencia-Profesionales	100%	NA	2	Relleno Sanitario Andalucía
EPA ESP Barrido	42-San José-Villa Andrea	100%	NA	2	Relleno Sanitario Andalucía
EPA ESP Barrido	43-Coinca-La Mariela	100%	NA	2	Relleno Sanitario Andalucía
EPA ESP Barrido	44-La Castellana	100%	NA	2	Relleno Sanitario Andalucía
EPA ESP Barrido	45-Alcazar-San Fdo.	100%	NA	2	Relleno Sanitario Andalucía
EPA ESP Barrido	46-Uribe-Guayaquil	100%	NA	2	Relleno Sanitario Andalucía
EPA ESP Barrido	47_Maria_Cristina	100%	NA	2	Relleno Sanitario Andalucía

Camilo Casadiego Millán - Director
DEPARTAMENTO ADMINISTRATIVO DE PLANEACIÓN

ENTIDAD ADMINISTRADORA	DESCRIPCIÓN DE RUTA	% DE COBERTURA	VEHÍCULOS RECOLECTORES	BARRIDO Y/O LIMPIEZA DE VÍAS PÚBLICAS POR SEMANA	DISPOSICIÓN FINAL DE RESIDUOS (LUGAR)
EPA ESP Barrido	48_F-3-Av Centenario_1	100%	NA	3	Relleno Sanitario Andalucía
EPA ESP Barrido	49_F-3_Av Centenario_2	100%	NA	3	Relleno Sanitario Andalucía
EPA ESP Barrido	50_F-3-Av Centenario_3	100%	NA	3	Relleno Sanitario Andalucía
EPA ESP Barrido	51_F-3-Cra 14 Cl 18N-Pta Tmiento	100%	NA	3	Relleno Sanitario Andalucía
EPA ESP Barrido	52_F-3-Cra 19 N_Alta	100%	NA	3	Relleno Sanitario Andalucía
EPA ESP Barrido	53_F-3-Cra 19 N_Baja	100%	NA	3	Relleno Sanitario Andalucía
EPA ESP Barrido	55_F-3-Av_Los_Camellos_Alta	100%	NA	3	Relleno Sanitario Andalucía
EPA ESP Barrido	56_F-3_Av_Los_Camellos_Baja	100%	NA	3	Relleno Sanitario Andalucía
EPA ESP Barrido	57_F-3-Arcadia-Estadio	100%	NA	3	Relleno Sanitario Andalucía
EPA ESP Barrido	58_F-3-Av Ancizar López	100%	NA	3	Relleno Sanitario Andalucía
EPA ESP Barrido	59_F_3_Cra 18 Y 19 Sur	100%	NA	3	Relleno Sanitario Andalucía
EPA ESP Barrido	F_6_CAM	100%	NA	6	Relleno Sanitario Andalucía
EPA ESP Barrido	F_6_Cl 21 Cra 23 a 28	100%	NA	6	Relleno Sanitario Andalucía
EPA ESP Barrido	F_6_Corbones-San José	100%	NA	6	Relleno Sanitario Andalucía
EPA ESP Barrido	F_6_Cra 13 a 16 calle 12 a 9	100%	NA	6	Relleno Sanitario Andalucía
EPA ESP Barrido	F_6_Cra 13 a 17 calle 23 a 26	100%	NA	6	Relleno Sanitario Andalucía
EPA ESP Barrido	F_6_Cra 13 calle 23 a 12	100%	NA	6	Relleno Sanitario Andalucía
EPA ESP Barrido	F_6_Cra 14 calle 23 a 12	100%	NA	6	Relleno Sanitario Andalucía
EPA ESP Barrido	F_6_Cra 14 calle 4N a 24N	100%	NA	6	Relleno Sanitario Andalucía
EPA ESP Barrido	F_6_Cra 14 calle 9 a 4N	100%	NA	6	Relleno Sanitario Andalucía
EPA ESP Barrido	F_6_Cra 15 calle 23 a 12	100%	NA	6	Relleno Sanitario Andalucía
EPA ESP Barrido	F_6_Cra 16 calle 23 a 12	100%	NA	6	Relleno Sanitario Andalucía
EPA ESP Barrido	F_6_Cra 17 a 19 calle 15 a 10	100%	NA	6	Relleno Sanitario Andalucía
EPA ESP Barrido	F_6_Cra 17 calle 23 a 15	100%	NA	6	Relleno Sanitario Andalucía
EPA ESP Barrido	F_6_Cra 18 calle 23 a 15	100%	NA	6	Relleno Sanitario Andalucía
EPA ESP Barrido	F_6_Cra 18 y 19 calle 35 a 43	100%	NA	6	Relleno Sanitario Andalucía
EPA ESP Barrido	F_6_Cra 19 calle 23 a 15	100%	NA	6	Relleno Sanitario Andalucía
EPA ESP Barrido	F_6_Cra 19 calle 24 a 35	100%	NA	6	Relleno Sanitario Andalucía
EPA ESP Barrido	F_6_Cra 20 calle 23 a 15	100%	NA	6	Relleno Sanitario Andalucía
EPA ESP Barrido	F_6_Cra 20 y 21 calle 15 a 9	100%	NA	6	Relleno Sanitario Andalucía
EPA ESP Barrido	F_6_Cra 21 calle 23 a 15	100%	NA	6	Relleno Sanitario Andalucía
EPA ESP Barrido	F_6_Cra 22 calle 23 a 15	100%	NA	6	Relleno Sanitario Andalucía

Camilo Casadiego Millán - Director
DEPARTAMENTO ADMINISTRATIVO DE PLANEACIÓN

ENTIDAD ADMINISTRADORA	DESCRIPCIÓN DE RUTA	% DE COBERTURA	VEHÍCULOS RECOLECTORES	BARRIDO Y/O LIMPIEZA DE VÍAS PÚBLICAS POR SEMANA	DISPOSICIÓN FINAL DE RESIDUOS (LUGAR)
EPA ESP Barrido	F_6_Cra 23	100%	NA	6	Relleno Sanitario Andalucía
EPA ESP Barrido	F_6_Plaza de Bolívar	100%	NA	6	Relleno Sanitario Andalucía
EPA ESP Barrido	F_6_Puentes	100%	NA	6	Relleno Sanitario Andalucía
EPA ESP Barrido	63_Parque Uribe Valencia	100%	NA	3	Relleno Sanitario Andalucía
EPA ESP Barrido	F_6_Parque Bosque	100%	NA	3	Relleno Sanitario Andalucía
EPA ESP Barrido	64_F_3_Parque de los Sueños Coliseo	100%	NA	3	Relleno Sanitario Andalucía

Fuente: Empresas Públicas de Aseo ESP, Armenia Diciembre 31 de 2013

5.5. PLAZA DE MERCADO

5.5.1 NUMERO DE PUESTOS EN LA PLAZA DE MERCADO, POR TIPO DE SERVICIO, INTERNOS Y EXTERNOS

TIPO DE SERVICIO	INTERNOS	TOTAL
Pabellón Granos	100	100
Pabellón Mercancías	140	140
Pabellón Carnes, pollos y pescados	152	152
Pabellón Verduras	193	193
Pabellón Comidas 1º piso	61	61
Pabellón Comidas 2º piso	52	52
Otros Banco, Policía Bodegas	6	6
TOTAL	704	704

Fuente: Desarrollo Económico / PMMA, Armenia Diciembre 31 de 2013

5.5.1.1 NUMERO DE PUESTOS EN LA PLAZA DE MERCADO, POR TIPO DE SERVICIO, INTERNOS Y EXTERNOS

TIPO DE SERVICIO	INTERNOS	EXTERNOS	TOTAL
Venta de granos y abarrotes	132		132
Venta de verduras, frutas y hortalizas	140	58	198
Prestación de servicios	12		12
Comercio de plátanos y frutas		55	55
Venta de cárnicos		30	30
TOTAL			427

Fuente: Mercar, Armenia Diciembre 31 de 2013



Armenia

VÍAS Y TRANSPORTE

6 VIAS Y TRANSPORTE

6.1 DISTANCIAS POR VIA PRINCIPAL, VIAS SECUNDARIAS, VEREDALES Y ESTADO DE LAS VIAS

TRAMOS	LONGITUD (KMS)	BUENO	REGULAR	MALO
PANTANILLO - ALEJANDRIA	2		X	
PUERTO ESPEJO – LA INDIA	4.6	X		
CAIMO – LA FRANCIA	6		X	
ARMENIA - ZULEYBAR	2		X	
BASURERO - COTE	1.6		X	
LOS TANQUES – LOS GUEVARA	3.15		X	
ARMENIA – LA PATRIA – SANTA RITA	2		X	
EL PORTICO - MESOPOTAMIA	1.6		X	
PINARES – LOS ANGELES	2	X		
SEMINARIO - AEROPUERTO	2		X	
RAMAL EL RIN	3		X	
GOLCONDA - FRANCIA	4.4		X	
GRANADA – SAN PEDRO	6	X		
AVENIDA 19 DE ENERO	8.336		X	
CARRERA 18	4.0375		X	
AVENIDA BOLIVAR	5.589	X		
CALLE 26	1.191	X		
CARRERA 23	1.682	X		
CALLE 2	0.910		X	
CALLE 7 PARTE NORTE DEL SENA	0.0682	X		
SALIDA A PEREIRA AVENIDA PRINCIPAL	2.4505	X		
SALIDA CALARCA	1.3388	X		
SALIDA AL AEROPUERTO	2.2718	X		
CALLE 23	0.3629	X		
CALLE 3	0.3042		X	
TRAMO ENTRADA ARMENIA - CALARCA	0.163		X	
AVENIDA CENTENARIO	6.933		X	
CALLE 26 NORTE	0.610		X	
CARRERA 6 AVENIDA VICENTE GIRALDO	2.158	X		
AVENIDA MONTENEGRO (TRAMO I)	2.96355		X	
AVENIDA MONTENEGRO (TRAMO II)	1.9662	X		
CALLE 21	0.973		X	

TRAMOS	LONGITUD (KMS)	BUENO	REGULAR	MALO
AVENIDA LAS AMERICAS	0.747			X
CALLE 19 N	0.5644			X
CALEL 10 N	0.7715	X		
CARRERA 13	0.589	X		
CALLE 20	0.138	X		
CALLE 13	0.0737			X
SALIDA ESTADIO CENTENARIO	0.1224	X		
AVENIDA LOS CONGRESITAS	0.308	X		
AVENIDA TIGREROS	1.8522	X		
CALLE 4	0.129	X		
CALLE 4 SECTOR GUAYACANES	0.232	X		
CARRERA 15	0.566	X		
CARRERA 22ª	0.852	X		
CALLE 7	0.202	X		
CALLE 9	0.455	X		
CALLE 5 N	0.068		X	
CALLE 11	0.376		X	
CALLE 12	0.902		X	
CALLE 13	0.747		X	
CALLE 17	0.817		X	
CALLE 18	0.8272		X	
CALLE 19	0.960		X	
CALLE 20	0.960		X	
CALLE 22	0.7173	X		
CALLE 24	0.530		X	
CALLE 25	0.415		X	
CALLE 4N	0.1360		X	
AVENID EL ARRIERO	0.893	X		
CARRERA 12	0.945	X		
CARRERA 13	0.360	X		
CALLE 3N	0.125		X	
CARRERA 16	1.743	X		
CARRERA 17	1.580		X	
CALLE 2N	0.526	X		
CARRERA 20	0.995	X		
CARRERA 21	1.393	X		
CARRERA 22	0.723	X		

Camilo Casadiego Millán - Director
DEPARTAMENTO ADMINISTRATIVO DE PLANEACIÓN

TRAMOS	LONGITUD (KMS)	BUENO	REGULAR	MALO
AVENIDA PRIMERO DE MAYO	1.997	X		
VIA BARRIO EL RECREO	2.083	X		
SALIDA DE BUSES A MONTENEGRO	0.540		X	
CALLE 34	0.120		X	
CALLE 35	0.382	X		
CALLE 36	0.335		X	
CARRERA 23 (VIA/PRADO – BELEN)	1.278		X	
SALIDA A PUEBLO TAPAO	3.105	X		
CARRERA 19ª	0.128		X	
VIA PINARES	1.563	X		
ACCESO ANTIGUA CALARCA – ARMENIA	0.748	X		
CALLE 15 (CAM)	0.443	X		
CALLE 10 (AVENIDA DEL ARRIERO TRAMO II)	0.576	X		
CALLE 16	0.294		X	
CALLE 14	0.445		X	
VIA LA PATRIA	1.726	X		
VIA ARENALES	0.925		X	
CARRERA 33	0.239	X		
EMPALME AVENIDA BOLIVAR – CARRERA 16	0.233	X		
VIA PARQUE VALENCIA	0.124		X	
GIRO DER N-S A MONTENEGRO (LA CEJITA)	0.173	X		
GIRO IZQ. S – N A LA CALLE 230	0.216	X		
CALLE 30	0.382	X	X	
GIRO DER S – N DE LA CARRERA 18 (LA CEJITA)	0.205	X		
RAMAL DERECHO LOS NARANJOS	0.202	X		
EST. DE SERV. PARQUE DE LA CONSTITUCION	0.116	X		
CALLE 13 (CRA. 11 A CRA. 13)	0.136		X	
CARRERA 24	0.071	X		
CALLE 16	0.051	X		
VIA PINARES 2	0.056	X		
VIA PINARES 3	0.109	X		
VIA PINARES 4	0.109	X		
VI A PINARES 5	0.471		X	
AVENIDA BUENOS AIRES	0.271	X		

Fuente: Base de Datos Secretaria de Infraestructura, Armenia Diciembre 31 de 2013

6.2 TRANSPORTE DE PASAJEROS, EMPRESAS Y RUTAS

EMPRESA	RUTAS	FRECUENCIA DIARIA	
		ORDINARIOS	FESTIVOS
BUSES ARMENIA S.A.	RES. NRO.01031 de 1992	VER EN RES.	VER EN RES.
	RES. NRO, 03338 de 1993	VER EN RES.	VER EN RES.
	RES. NRO. 004 de 2011	VER EN RES.	VER EN RES.
COOBURQUIN	RES. NRO. 01036 de 1992	VER EN RES.	VER EN RES.
	RES. NRO. 005 de 2011	VER EN RES.	VER EN RES.
COOMOQUIN LTDA	RES. NRO. 01030 de 1992	VER EN RES.	VER EN RES.
	RES. NRO, 146 de 1993	VER EN RES.	VER EN RES.
	RES. NRO. 014469 de 2002	VER EN RES.	VER EN RES.
	RES. NRO. 0006 de 2010	VER EN RES.	VER EN RES.
COOTRANS CIEN LTDA	RES. NRO. 0007 de 2010	VER EN RES.	VER EN RES.
	RES. NRO. 0008 de 2010	VER EN RES.	VER EN RES.
	RES. NRO.01038 de 1992	VER EN RES.	VER EN RES.
	RES. NRO. 05842 de 1993	VER EN RES.	VER EN RES.
COOTRAFUN LTDA	RES. NRO. 0018 de 2011	VER EN RES.	VER EN RES.
	RES. NRO. 0019 de 2011	VER EN RES.	VER EN RES.
	RES. NRO. 0022 de 2011	VER EN RES.	VER EN RES.
	RES. NRO. 01026 de 1992	VER EN RES.	VER EN RES.
COOTRANSLIBERTAD LTDA	RES. NRO,000080 de 1995	VER EN RES.	VER EN RES.
	RES. NRO. 0013 de 2011	VER EN RES.	VER EN RES.
	RES. NRO. 0025 de 2011	VER EN RES.	VER EN RES.
COOTRASANF LTDA	RES. NRO,01035 de 1992	VER EN RES.	VER EN RES.
	RES. NRO. 000038 DE 1997	VER EN RES.	VER EN RES.
	RES. NRO. 0026 de 2011	VER EN RES.	VER EN RES.
	RES. NRO. 0025 de 2011	VER EN RES.	VER EN RES.
EXPRESO CATERO S.A.S	RES. NRO. 001300 de 1995	VER EN RES.	VER EN RES.
	RES. NRO.0000412 de 1998	VER EN RES.	VER EN RES.
	RES. NRO,010463 DE 2001	VER EN RES.	VER EN RES.
	RES. NRO, 01024 de 1992	VER EN RES.	VER EN RES.
	RES. NRO. 06614 de 1993	VER EN RES.	VER EN RES.
	RES. NRO. 005 de 2011	VER EN RES.	VER EN RES.
	RES. NRO. 0012 de 2011	VER EN RES.	VER EN RES.
	RES. NRO. 0017 de 2011	VER EN RES.	VER EN RES.
	RES. NRO. 0019 de 2011	VER EN RES.	VER EN RES.
RES. NRO. 0022 de 2011	VER EN RES.	VER EN RES.	
NUEVO RAPIDO QUINDÍO S.A.	RES. NRO. 003 de 2013	VER EN RES.	VER EN RES.
	RES. NRO. 03129 de 1992	VER EN RES.	VER EN RES.

EMPRESA	RUTAS	FRECUENCIA DIARIA	
		ORDINARIOS	FESTIVOS
	RES. NRO. 05376 de 1993	VER EN RES.	VER EN RES.
	RES. NRO. 0006 de 2010	VER EN RES.	VER EN RES.
	RES. NRO. 004 de 2011	VER EN RES.	VER EN RES.
	RES. NRO. 0011 de 2011	VER EN RES.	VER EN RES.
	RES. NRO. 005 de 2011	VER EN RES.	VER EN RES.
	RES. NRO. 0013 de 2011	VER EN RES.	VER EN RES.
	RES. NRO. 0018 de 2011	VER EN RES.	VER EN RES.
TAX PARAMO S.A.	RES. NRO.01027 de 1992	VER EN RES.	VER EN RES.
TRANSPORTES TEBADA S.A.	RES. NRO,01040 de 1992	VER EN RES.	VER EN RES.
	RES. NRO. 004 de 2011	VER EN RES.	VER EN RES.
TANSPORTES ARMENIA S.A.	RES. NRO.01023 de 1992	VER EN RES.	VER EN RES.
	RES. NRO. 02565 de 1992	VER EN RES.	VER EN RES.
	RES. NRO. 002233 de 2003	VER EN RES.	VER EN RES.
	RES. NRO. 004 de 2011	VER EN RES.	VER EN RES.
	RES. NRO. 005 de 2011	VER EN RES.	VER EN RES.
	RES. NRO. 0020 de 2011	VER EN RES.	VER EN RES.
	RES. NRO. 0024 de 2011	VER EN RES.	VER EN RES.
COOPCACIQUE LTDA	RES. NRO. 01029 de 1992	VER EN RES.	VER EN RES.
COOMOCAL LTDA	RES. NRO.01032 de 1992	VER EN RES.	VER EN RES.
COOTRACIR	RES. NRO. 01034 de 1992	VER EN RES.	VER EN RES.
	RES. NRO. 005 de 2011	VER EN RES.	VER EN RES.
	RES. NRO. 0021 de 2011	VER EN RES.	VER EN RES.
	RES. NRO. 0022 de 2011	VER EN RES.	VER EN RES.
COOTRAGEN LTDA	RES. NRO, 01043 de 1992	VER EN RES.	VER EN RES.
	RES. NRO. 0008 de 2010	VER EN RES.	VER EN RES.
COOTRAM LTDA	RES. NRO. 01033 de 1992	VER EN RES.	VER EN RES.
	RES. NRO. 0020 de 2011	VER EN RES.	VER EN RES.
	RES. NRO. 0024 de 2011	VER EN RES.	VER EN RES.
COOP. TRANS. DE PIJAO Y BUENAVISTA LTDA	RES. NRO. 01039 de 1992	VER EN RES.	VER EN RES.
COOMODEQUI LTDA	RES. NRO, 01037 de 1992	VER EN RES.	VER EN RES.
	RES. NRO.0045 de 2003	VER EN RES.	VER EN RES.

Fuente: Ministerio de Transporte, Armenia Diciembre 31 de 2013

RUTA	EMPRESA	DESPACHO	DECRETO	FRECUENCIA	
				ORDINARIOS	FESTIVOS
1	BASA	Guadales de la Villa	0057 de 28/07/2011		Hora pico: c/7 min Hora normal: c/12 min
2	BASA	El Caimo	0078 del 25/08/2003	Hora pico: c/8 min Hora normal: c/10 min	Hora pico: c/8 min Hora normal: c/10 min
3	BASA	Rojas Pinilla II	0135 del 29/11/2006	De 6 a.m. a 10 p.m: cada 15 min	De 6 a.m. a 10 p.m: cada 15 min
4	BASA	Puerto Espejo	030 del 10/05/2001	Hora pico :c/5 min Hora normal: c/7 min	Hora pico :c/5 min Hora normal : c/7 min
5	BASA	Los Quindos	030 del 10/05/2001	Hora pico :c/6 min Hora normal: c/8 min	Hora pico :c/6 min Hora normal : c/8 min
6	BASA	Bosques de Gibraltar	030 del 10/05/2001	Hora pico :c/6 min Hora normal: c/8 min	Hora pico :c/6 min Hora normal : c/8 min
7	BASA	Pinares	0111 del 15/09/2005	Hora pico : c/8 min Hora normal: c/10 min	Hora pico : c/8 min Hora normal : c/10 min
8	COOBURQUIN	La Brasilia	R-677 del 10/07/1991	Hora pico :c/12 min Hora normal: c/8 min	Hora pico :c/12 min Hora normal : c/8 min
9	BASA	Planta Cicolsa	057 DEL 28/07/2011	De 6 a.m. a 7 p.m. cada 15 min	De 6 a.m. a 7 p.m. cada 15 min
10	COOBURQUIN	Mercar	0078 del 25/08/2003	Hora pico: c/6 min Hora normal: c/8 min	Hora pico: c/6 min Hora normal: c/8 min
11	COOBURQUIN	La Pavona	030 del 10/05/2001	Hora pico : c/8 min Hora normal: c/12 min	Hora pico : c/8 min Hora normal : c/12 min
12	COOBURQUIN	Urb. La Cecilia	0078 del 25/08/2003	Hora pico :c/7 min Hora normal: c/10 min	Hora pico :c/7 min Hora normal : c/10 min
13	COOBURQUIN	Arco Iris	030 del 10/05/2001	Hora pico: c/10 min Hora normal: c/12 min	Hora pico: c/10 min Hora normal: c/12 min

Fuente: Secretaría de Tránsito y Transporte de Armenia, Armenia Diciembre 31 de 2013

RUTA	EMPRESA	DESPACHO	DECRETO	FRECUENCIA	
				ORDINARIOS	FESTIVOS
1	BASA	Guadales de la Villa	0057 de 28/07/2011		Hora pico: c/7 min Hora normal: c/12 min
2	BASA	El Caimo	0078 del 25/08/2003	Hora pico: c/8 min Hora normal: c/10 min	Hora pico: c/8 min Hora normal: c/10 min
3	BASA	Rojas Pinilla II	0135 del 29/11/2006	De 6 a.m. a 10 p.m: cada 15 min	De 6 a.m. a 10 p.m: cada 15 min
4	BASA	Puerto Espejo	030 del 10/05/2001	Hora pico :c/5 min Hora normal: c/7 min	Hora pico :c/5 min Hora normal : c/7 min
5	BASA	Los Quindos	030 del 10/05/2001	Hora pico :c/6 min Hora normal: c/8 min	Hora pico :c/6 min Hora normal : c/8 min
6	BASA	Bosques de Gibraltar	030 del 10/05/2001	Hora pico :c/6 min Hora normal: c/8 min	Hora pico :c/6 min Hora normal : c/8 min
7	BASA	Pinares	0111 del 15/09/2005	Hora pico : c/8 min Hora normal: c/10 min	Hora pico : c/8 min Hora normal : c/10 min
8	COOBURQUIN	La Brasilia	R-677 del 10/07/1991	Hora pico :c/12 min Hora normal: c/8 min	Hora pico :c/12 min Hora normal : c/8 min
9	BASA	Planta Cicolsa	057 DEL 28/07/2011	De 6 a.m. a 7 p.m. cada 15 min	De 6 a.m. a 7 p.m. cada 15 min
10	COOBURQUIN	Mercar	0078 del 25/08/2003	Hora pico: c/6 min Hora normal: c/8 min	Hora pico: c/6 min Hora normal: c/8 min
11	COOBURQUIN	La Pavona	030 del 10/05/2001	Hora pico : c/8 min Hora normal: c/12 min	Hora pico : c/8 min Hora normal : c/12 min
12	COOBURQUIN	Urb. La Cecilia	0078 del 25/08/2003	Hora pico :c/7 min Hora normal: c/10 min	Hora pico :c/7 min Hora normal : c/10 min
13	COOBURQUIN	Arco Iris	030 del 10/05/2001	Hora pico: c/10 min Hora normal: c/12 min	Hora pico: c/10 min Hora normal: c/12 min

Fuente: Secretaría de Tránsito y Transporte de Armenia, Armenia Diciembre 31 de 2013

RUTA	EMPRESA	DESPACHO	DECRETO	FRECUENCIA	
				ORDINARIOS	FESTIVOS
28	BASA	Mercedes del Norte	0078 del 25/08/2003	Hora pico: c/8 min Hora normal: c/10 min	Hora pico: c/8 min Hora normal: c/10 min
29	TUCM	El Silencio	008 del 26/01/2005	Hora pico: c/9 min Hora normal: c/ 10 min	Hora pico: c/9 min Hora normal: c/10 min
31	BASA	Guadales de la Villa	057 DEL 28/07/2011	Hora pico: c/10 min Hora normal: c/12 min	Hora pico: c/10 min Hora normal: c/12 min
32	BASA	Plan Piloto Ciudad Milagro	0078 del 25/08/2003	Hora pico: c/9 min Hora normal: c/10 min	Hora pico: c/9 min Hora normal: c/10 min
34	TUCM	La Patria	0135 del 29/11/2006	Hora pico: c/8 min Hora normal: c/10 min	Hora pico: c/7 min Hora normal: c/10 min
35	BASA	La Patria	R-187 del 30/01/1998	Hora pico: c/8 min Hora normal: c/10 min	Hora pico: c/8 min Hora normal: c/10 min
36	BASA	Puerto Espejo	0078 del 25/08/2003	Hora pico: c/8 min Hora normal: c/10 min	Hora pico: c/8 min Hora normal: c/10 min
37	BASA	La Patria	R-1877 del 28/10/1997	Hora pico: c/7 min Hora normal: c/10 min	Hora pico: c/7 min Hora normal: c/10 min
38	COOBURQUIN	Limonar	030 del 10/05/2001	Hora pico: c/10 min Hora normal: c/12 min0	Hora pico: c/10 min Hora normal: c/12 min0

Fuente: Secretaría de Tránsito y Transporte de Armenia, Armenia Diciembre 31 de 2013

EMPRESA	RUTAS	FRECUENCIA DIARIA	
		ORDINARIOS	FESTIVOS
AUTOLEGAL	ARMENIA – MANIZALES	2	2
BUSES ARMENIA	ARMENIA - TEBAIDA	39	20
CENTENARIO	ARMENIA – MONTENEGRO	83	65

Camilo Casadiego Millán - Director
DEPARTAMENTO ADMINISTRATIVO DE PLANEACIÓN

EMPRESA	RUTAS	FRECUENCIA DIARIA	
		ORDINARIOS	FESTIVOS
	ARMENIA – FILANDIA	11	11
	ARMENIA – QUIMBAYA	71	55
COOP.CACIQUE CALARCA	ARMENIA – CALARCA	32	25
COOMOCAL	ARMENIA – CALARCA	27	20
CONTINENTAL BUS	POPAYAN - BOGOTA	1	1
	BOGOTA – POPAYAN	1	1
	BOGOTA - IPIALES	1	1
	IPIALES - BOGOTA	2	1
COOCHOFERES	ARMENIA – PEREIRA	35	30
COOP.MOTORISTAS DEL QUINDIO	ARMENIA – BARCELONA	55	35
	ARMENIA – CAICEDONIA	35	32
	ARMENIA – PIJAO	36	32
	ARMENIA – GENOVA	9	9
	ARMENIA – CORDOBA	35	35
	ARMENIA – BUENAVISTA	9	9
	ARMENIA – CANAAN	3	3
COOMOTOR FLORENCIA	ARMENIA – PUEBLO RICO	2	2
	FLORENCIA – CALI	1	1
	CALI – FLORENCIA	1	1
TAX BELALCAZAR	ARMENIA – POPAYAN	7	7
COOP. TRANS DE OCCIDENTE	ARMENIA – ZARZAL	12	12
COOTRACAICE	ARMENIA – CAICEDONIA	56	54
COOTRACAIME	ARMENIA – CAJAMARCA	8	8
COOP. VELOTAX	ARMENIA – BOGOTA	4	4
	ARMENIA – BOGOTA TAXI	1	1
	ARMENIA – IBAGUE	2	1
	BOGOTA – CALI	17	17
	CALI – BOGOTA	16	16
	PEREIRA – BOGOTA	7	7
	BOGOTA – PEREIRA	16	16
	CALI – DORADA	1	1
	CALI – IBAGUE	1	1
COOTRACIR	ARMENIA – SALENTO	21	23
	ARMENIA – FILANDIA	11	11
	ARMENIA – SALENTO	--	--
	ARMENIA – CIRCASIA	300	225
COOTRAGEN	ARMENIA – GENOVA	20	19
COOTRAM	PUEBLO TAPAO	16	16

EMPRESA	RUTAS	FRECUENCIA DIARIA	
		ORDINARIOS	FESTIVOS
COOTRANSLIBERTAD	PUEBLO TAPAO	30	30
COOTRANSHUILA	NEIVA – MANIZALES	3	2
	MANIZALES – NEIVA	3	2
EMPRESA ARAUCA	ARMENIA – MEDELLIN	8	6
EXPRESO ALCALA	ARMENIA – PEREIRA	17	17
	ARMENIA – MONTENEGRO	54	40
	ARMENIA – CARTAGO	26	30
	ARMENIA – QUIMBAYA	27	23
	ARMENIA – SALENTO	22	22
EXPRESO BOLIVARIANO	ARMENIA – BOGOTA	5	5
	ARMENIA – CALI	1	1
	CALI – CUCUTA	3	3
	CUCUTA – CALI	2	2
	BOGOTA – CALI	1	1
	CALI – BOGOTA	1	1
	BOGOTA – PEREIRA	10	10
	PEREIRA – BOGOTA	4	4
EXPRESO BRASILIA	BOGOTA - IPIALES	2	2
	CALI – BARRANQUILLA	3	3
EXPRESO CAFETERO	BARRANQUILLA – CALI	3	3
	ARMENIA – IBAGUE	17	15
EXPRESO PALMIRA	ARMENIA – CAJAMARCA	4	4
	ARMENIA – PEREIRA	9	7
	ARMENIA - MANIZALES	9	7
	ARMENIA – CAICEDONIA	2	2
	ARMENIA – CIRCASIA	5	4
	ARMENIA – FILANDIA	4	4
	ARMENIA - MONTENEGRO	3	3
EXPRESO SIDERAL	ARMENIA – CALI	18	18
	ARMENIA-BUENAVENTURA	4	4
	ARMENIA – MANIZALES	4	4
	ARMENIA – ZARZAL	2	2
	ARMENIA – CIRCASIA	4	4
	CALI – BOGOTA	11	10
	BOGOTA – CALI	11	10
	MANIZALES – SEVILLA	9	9
CALI – MANIZALES	5	5	
EXPRESO SIDERAL	ARMENIA – SALAMINA	3	3

EMPRESA	RUTAS	FRECUENCIA DIARIA	
		ORDINARIOS	FESTIVOS
EXPRESO TREJOS	ARMENIA – CALI	16	16
	ARMENIA-BUENAVENTURA	2	2
	ARMENIA – MANIZALES	1	1
	CALI – MANIZALES	1	1
	MANIZALES – CALI	1	1
FLOTA OCCIDENTAL	ARMENIA – MEDELLIN	33	32
	ARMENIA – PEREIRA	28	25
FLOTA MAGDALENA	ARMENIA - BOGOTA	2	2
	CALI – BOGOTA	11	10
	BOGOTA – CALI	10	10
	NEIVA – CALI	1	1
	CALI – NEIVA	1	1
	BOGOTA – PASTO	2	2
	BOGOTA – PEREIRA	6	6
	PEREIRA – BOGOTA	6	5
	BOGOTA-BUENAVENTURA	1	1
	BOGOTA – MEDELLIN	1	0
NUEVO RAPIDO QUINDIO	ARMENIA – FILANDIA	18	16
	ARMENIA– PUEBLO TAPAO	60	55
	ARMENIA – BUENAVISTA	5	5
	ARMENIA – QUIMBAYA	35	30
	ARMENIA – CIRCASIA	5	4
	ARMENIA – MONTENEGRO	52	45
	ARMENIA – LA TEBaida	77	65
	ARMENIA – ZARZAL	18	18
TAX PARAMO	ARMENIA – CALARCA	125	110
	ARMENIA – CAICEDONIA	18	18
TRANSTEBaida	ARMENIA – LA TEBaida	136	120
TRANSPORTES ARMENIA	ARMENIA – CALI	15	17
	ARMENIA – ZARZAL	1	1
	ARMENIA–PUEBLO TAPAO	6	6
	ARMENIA – CIRCASIA	3	3
	ARMENIA – PEREIRA	39	32
	ARMENIA – MANIZALES	38	30
	ARMENIA – LA TEBaida	35	25

Fuente: Terminal de Transportes de Armenia, Armenia Diciembre 31 de 2013

6.3 TRANSPORTE DE CARGA

EMPRESA	CUBRIMIENTO		
	MUNICIPAL	DEPARTAMENTAL	NACIONAL
COOQUITRANS LTDA			X
TRANSPORTES DEL QUINDÍO LTDA.			X
TRANSPORTES ORO Y CIA. S.C.S.			X
CAFETERO EXPRESS			X
TRANS ARAMA S.A.S.			X
INTURCAFE S.A.			X
CRONOENTREGAS LTDA			X
TRANSARAMA S.A.			X
TRANSPORTES ARMENIA S.A. DE FAMILIA.			X
TRANSPORTES S&G LTDA			X
TRANSCARTE S.A.			X
LOGISTICA Y TTE MULTIMODAL DE CARGA NAL. E INTERNACIONAL TNC S.A.S.			X
CATORCE CATORCE S.A.			X
FINAL TAX MOTORS FINALCARGA LTDA.			X
TRANSPORTES GRANADA GONZALEZ GAMBOA S.C.A.			X
COOMODEQUI LTDA			X
TRANSPORTES SAMANS DE COLOMBIA S.A.			X
TRANSPORTES ESPECIALES VIP. S.A.S.			X

Fuente: Ministerio de Transporte República de Colombia Regional Quindío, Armenia Diciembre 31 de 2013



EQUIPAMIENTO

7. EQUIPAMIENTO

7.1 ESCENARIOS DEPORTIVOS Y UBICACIÓN

NOMBRE	UBICACIÓN		ESTADO
	URBANA	RURAL	
POLIDEPORTIVO VILLA CAROLINA	X		BUENO
POLIDEPORTIVO SAN ANDRES	X		REGULAR
POLIDEPORTIVO MONTEBLANCO	X		BUENO
POLIDEPORTIVO LA PATRIA	X		MALO
POLIDEPORTIVO LA PATRIA	X		MALO
POLIDEPORTIVO VILLA XIMENA	X		REGULAR
POLIDEPORTIVO ROJAS PINILLA	X		MALO
POLIDEPORTIVO LA UNION	X		BUENO
POLIDEPORTIVO LA UNION	X		REGULAR
POLIDEPORTIVO LA UNION	X		BUENO
POLIDEPORTIVO MONTEVIDEO	X		MALO
CANCHA FUTBOL 7 LA PATRIA	X		MALA
POLIDEPORTIVO VILLA LILIANA	X		BUENO
POLIDEPORTIVO POPULAR	X		REGULAR
POLIDEPORTIVO SANTANDER	X		REGULAR
POLIDEPORTIVO SANTANDER	X		REGULAR
POLIDEPORTIVO LA BRASILIA	X		MALO
POLIDEPORTIVO EL REFUGIO	X		REGULAR
POLIDEPORTIVO BELENCITO	X		MALO
POLIDEPORTIVO ELPRADO	X		MALO
POLIDEPORTIVOMILAGRO DE DIOS	X		REGULAR
CANCHA FUTBOL 7 MILAGRO DE DIOS	X		REGULAR
CANCHA FUTBOL 7 LAS MARGARITAS	X		BUENA
POLIDEPORTIVO LOS KIOSKOS	X		REGULAR
POLIDEPORTIVO LA ADIELA	X		BUENA
POLIDEPORTIVO LOS PROFESIONALES	X		REGULAR
POLIDEPORTIVO LA CASTELLANA	X		REGULAR
POLIDEPORTIVO LA MARIELA	X		BUENO
POLIDEPORTIVO MERCEDES DEL NORTE	X		BUENO
POLIDEPORTIVO COINCA	X		MALO
POLIDEPORTIVO ELCAFETERO PLACA I	X		BUENO

NOMBRE	UBICACIÓN		ESTADO
	URBANA	RURAL	
POLIDEPORTIVO EL CAFETERO PLACA II	X		BUENO
POLIDEPORTIVO EL CAFETERO PLACA III	X		BUENO
POLIDEPORTIVO EL CAFETERO PLACA IV	X		BUENO
POLIDEPORTIVO MODELO	X		BUENO
AUXILIARES COLISEO DEL CAFÉ PLACA I	X		BUENO
AUXILIARES COLISEO DELCAFE PLACA II	X		BUENO
AUXILIARES COLISEO DEL CAFÉ PLACA III	X		BUENO
AUXILIARES COLISEO DEL CAFÉ PLACA IV	X		BUENO
CANCHA FUTBOL 7 ALTO DE LAS PALMAS	X		BUENO
POLIDEPORTIVO GRAN BRETAÑA	X		BUENO
POLIDEPORTIVO VILLA INGLESA	X		REGULAR
CANCHA FUTBOL 7 LA MILAGROSA	X		REGULAR
POLIDEPORTIVO PARQUE DE LOS SUEÑOS 3 PLACAS	X		BUENO
POLIDEPORTIVO NUEVO BERLIN	X		REGULAR
POLIDEPORTIVO BERLIN	X		REGULAR
POLIDEPORTIVO TIGREROS	X		REGULAR
CANCHA FUTBOL 7 LA BOMBONERA-URIBE	X		REGULAR
POLIDEPORTIVO SALAZAR	X		REGULAR
POLIDEPORTIVO CORBONES	X		REGULAR
POLIDEPORTIVO LIMONAR	X		BUENO
CANCHA FUTBOL 7 HAITAMARA	X		BUENO
POLIDEPORTIVO PARAISO	X		REGULAR
POLIDEPORTIVO JUBILEO	X		REGULAR
POLIDEPORTIVO EL NIAGARA	X		REGULAR
POLIDEPORTIVO AMERICAS	X		REGULAR
POLIDEPORTIVO CLARITA	X		REGULAR
POLIDEPORTIVO EL NIAGARA	X		REGULAR
POLIDEPORTIVO AMERICAS	X		REGULAR
POLIDEPORTIVO CLARITA	X		REGULAR

NOMBRE	UBICACIÓN		ESTADO
	URBANA	RURAL	
POLIDEPORTIVO VILLA CAROLINA	X		REGULAR
POLIDEPORTIVO VILLA ANDREA	X		REGULAR
POLIDEPORTIVO VILLA HERMOSA	X		REGULAR
POLIDEPORTIVO LA ESMERALDA	X		REGULAR
POLIDEPORTIVO LA GRECIA	X		MALA
POLIDEPORTIVO CIUDAD DORADA	X		BUENO
POLIDEPORTIVO COOPERATIVO	X		MALO
CANCHA FUTBOL 7 COOPERATIVO	X		REGULAR
POLIDEPORTIVO NUEVO ARMENIA	X		REGULAR
POLIDEPORTIVO MIRANDA	X		BUENO
POLIDEPORTIVO MANUELA BELTRAN	X		REGULAR
POLIDEPORTIVO 25 DE MAYO	X		REGULAR
POLIDEPORTIVO PLACER	X		REGULAR
CANCHA FUTBOL EL PLACER	X		REGULAR
POLIDEPORTIVO CASA BLANCA	X		REGULAR
POLIDEPORTIVO LAS ACACIAS	X		REGULAR
POLIDEPORTIVO VILLA CAROLINA	X		REGULAR
POLIDEPORTIVO 8 DE MARZO	X		REGULAR
POLIDEPORTIVO EL REFUGIO	X		REGULAR
POLIDEPORTIVO CALIMA	X		MALO
POLIDEPORTIVO ZULDEMAIDA	X		REGULAR
POLIDEPORTIVO BOSQUES DE GIBRALTAR	X		REGULAR
POLIDEPORTIVO SAN FRANCISCO	X		BUENO
POLIDEPORTIVO SERRANIAS	X		REGULAR
POLIDEPORTIVO LOS QUINDOS	X		REGULAR
POLIDEPORTIVO LOS QUINDOS	X		REGULAR
POLIDEPORTIVO VILLA ALEJANDRA I	X		REGULAR
POLIDEPORTIVO VILLA ALEJANDRA II	X		MALO
POLIDEPORTIVO VILLA DEL CARMEN	X		REGULAR
CANCHA FUTBOL 7 VILLA DEL CARMEN	X		REGULAR
POLIDEPORTIVO MANANTIALES	X		BUENO
POLIDEPORTIVO LA FACHADA	X		BUENO
POLIDEPORTIVO LA VIRGINIA I	X		REGULAR
POLIDEPORTIVO LA VIRGINIA II	X		REGULAR
POLIDEPORTIVO VILLA DE LA VIDA	X		BUENO
POLIDEPORTIVO SANTA RITA	X		REGULAR
POLIDEPORTIVO VILLA ANDREA	X		REGULAR

NOMBRE	UBICACIÓN		ESTADO
	URBANA	RURAL	
POLIDEPORTIVO GENESIS	X		MALO
POLIDEPORTIVO CAÑAS GORDAS	X		REGULAR
POLIDEPORTIVO BOSQUES DE PINARES	X		REGULAR
AUXILI. ESTADIO CENTENARIO PLACAS I	X		BUENO
AUXILI. ESTADIO CENTENARIO PLACAS II	X		BUENO
AUXILI. ESTADIO CENTENARIO PLACAS III	X		BUENO
AUXILI. ESTADIO CENTENARIO PLACAS IV	X		BUENO
POLIDEPORTIVO VILLA DEL CENTENARIO	X		BUENO
POLIDEPORTIVO VERACRUZ	X		BUENO
POLIDEPORTIVO LA CASTILLA	X		REGULAR
POLIDEPORTIVO SIMON BOLIVAR	X		BUENO
CANCHA FUTBOL 7 SIMON BOLIVAR	X		BUENO
POLIDEPORTIVO GUADUALES DE LA VILLA	X		REGULAR
CANCHA FUTBOL 7 ARRAYANES	X		MALO
POLIDEPORTIVO MARIA CRISTINA	X		REGULAR
POLIDEPORTIVO ROJAS PINILLA	X		MALO
CANCHA FUTBOL ISABELA	X		BUENO
CANCHA FUTBOL EL PARAISO	X		BUENO
CANCHA FUTBOL SANTA RITA	X		BUENO
CANCHA FUTBOL CIUDAD DORADA I	X		BUENO
CANCHA FUTBOL CIUDAD DORADA II	X		BUENO
CANCHA FUTBOL LA ESPERANZA	X		REGULAR
POLIDEPORTIVO LA ESPERANZA	X		MALO
CANCHA FUTBOL ANTONIO NARIÑO	X		REGULAR
CANCHA FUTBOL RUFINO CENTRO	X		BUENO
CANCHA FUTBOL 7 CALIMA	X		REGULAR
CANCHA FUTBOL 7 LA ADIELA	X		REGULAR
CANCHA FUTBOL 7 LA CECILIA III	X		REGULAR
POLIDEPORTIVO LA CRISTALINA	X		REGULAR
CANCHA FUTBOL HOJAS ANCHAS		X	BUENO
CANCHA FUTBOL 7 ZULDEMAIDA	X		REGULAR
CANCHA FUTBOL 7 LOS QUINDOS	X		MALO
CANCHA FUTBOL 7 PORTAL DEL EDEN	X		REGULAR
CANCHA FUTBOL 7 JESUS MARIA OCAMPO	X		BUENO
CANCHA FUTBOL 7 DE AGOSTO	X		REGULAR
CANCHA FUTBOL 7 NUEVO MONTEVIDEO	X		REGULAR

NOMBRE	UBICACIÓN		ESTADO
	URBANA	RURAL	
CANCHA FUTBOL 7 EL SILENCIO	X		MALA
CANCHA FUTBOL 7 POPULAR	X		BUENO
CANCHA FUTBOL 7 ALFONSO LOPEZ	X		REGULAR
CANCHA FUTBOL 7 GUAYAQUIL	X		REGULAR
POLIDEPORTIVO PATIO BONITO BAJO	X		REGULAR
CANCHA FUTBOL 7 PATIO BONITO ALTO	X		REGULAR
CANCHA FUTBOL 7 LOS NARANJOS	X		MALO
POLIDEPORTIVO YULIMA	X		REGULAR
CANCHA FUTBOL 7 LINDARAJA II	X		REGULAR
CANCHA FUTBOL 7 LA FACHADA	X		BUENO
CANCHA FUTBOL 7 BOSQUES DE PINARES	X		REGULAR
CANCHA FUTBOL 7 LAS PALMAS	X		REGULAR
CANCHA FUTBOL 7 SIMON BOIVAR	X		MALA
CANCHA FUTBOL 7 LIMONAR	X		REGULAR
CANCHA FUTBOL 7 ZULDEMAIDA	X		BUENO
CANCHA FUTBOL 7 LOS QUINDOS	X		MALA
CANCHA FUTBOL 7 VILLA LILIANA	X		MALA
CANCHA FUTBOL LA PRIMAVERA		X	REGULAR
CANCHA FUTBOL 7 GIBRALTAR	X		REGULAR
CANCHA FUTBOL 7 PATIO BONITO BAJO	X		REGULAR
CANCHA FUTBOL 7 GIRASOLES	X		MALA
CANCHA FUTBOL 7 LA CECILIA II	X		REGULAR
CANCHA FUTBOL 7 FARALLONES	X		REGULAR
CANCHA FUTBOL 7 TERRANOVA EL ALBA	X		REGULAR
CANCHA FUTBOL 7 GAITAN	X		REGULAR
CANCHA FUTBOL 7 UNIVERSAL	X		REGULAR

NOMBRE	UBICACIÓN		ESTADO
	URBANA	RURAL	
CANCHA FUTBOL 7 ANDES	X		REGULAR
CANCHA FUTBOL 7 LOS ALMENDROS	X		REGULAR
CANCHA FUTBOL 7 QUINTAS DE LOS ANDES	X		REGULAR
POLIDEPORTIVO LAS AMERICAS	X		REGULAR
CANCHA FUTBOL 7 LA PAVONA	X		MALA
CANCHA FUTBOL 7 PORTAL DE PINARES	X		MALA
AUXILIARES ESTADIO SAN JOSE II	X		BUENO
AUXILIARES ESTADIO SAN JOSE I	X		BUENO
CANCHA FUTBOL 7 BAMBUSA	X		REGULAR
CANCHA FUTBOL 7 GUADUALES DE LA VILLA	X		REGULAR
CANCHA FUTBOL 7 EL EMPERADOR	X		REGULAR
CANCHA FUTBOL 7 GUADUALES DEL EDEN	X		REGULAR
CANCHA FUTBOL PUERTO ESPEJO	X		REGULAR
CANCHA FUTBOL 7 BELLO HORIZONTE	X		REGULAR
CANCHA FUTBOL 7 SALVADOR ALLENDE	X		MALA
CANCHA FUTBOL 7 LOS ARCADES	X		REGULAR
CANCHA FUTBOL 7 LAS COLINAS	X		MALA
CANCHA FUTBOL ARCO IRIS	X		REGULAR

FUENTE: Instituto Municipal Del Deporte y la Recreación de Armenia IMDERA, Armenia Diciembre 31 de 2013

ESPECIFICACIONES ESCENARIOS DEPORTIVOS MAYORES



ESTADIO CENTENARIO	ESPECIFICACIONES
DEPORTE:	FUTBOL – PATINAJE DE RUTA
UBICACIÓN	KM 1 VIA EL EDEN
CAPACIDAD	22.586
Gradería Norte	3.277
Gradería Sur	3393
Gradería Oriental	8.871
Gradería Occidental	7.045
DIMENSIONES	
Longitud	
Ancho	
ILUMINACIÓN	SI
TIPO DE PISTA	GRAMA - ASFALTO
SERVICIOS	
Vestuarios Deportistas	SI
Vestuarios Jueces	SI
Vestuario Empleados	SI
Túneles de Seguridad	NO
Públicos	SI
SERVICIOS PÚBLICOS	
Energía	SI

ESTADIO CENTENARIO	ESPECIFICACIONES
Agua	SI
MEDIOS DE COMUNICACIÓN	
Cabinas de Radio	SI
Cabinas de Televisión	SI
Salas de Prensa	SI
Télex	SI
Sala de Protocolo	SI
AREA SOCIAL	
Palco de Directivos	SI
Palco de Delegados	SI
Palco de Deportistas	NO
Cafetería	SI
Zona de Parqueaderos	SI
NORMAS DE SEGURIDAD	
Centro de Bomberos	SI
Cruz Roja	SI
Defensa Civil	SI
Servicios Médicos	SI
DATOS COMPLEMENTARIOS	
Implementación Técnica	SI
Zona de Calentamiento	SI

FUENTE: Instituto Municipal Del Deporte y la Recreación de Armenia IMDERA, Armenia Diciembre 31 de 2013

Camilo Casadiego Millán - Director
DEPARTAMENTO ADMINISTRATIVO DE PLANEACIÓN



COLISEO DEL CAFE	ESPECIFICACIONES
DEPORTE:	BALONCESTO – FUTBOL DE SALON Y VOLEIBOL
UBICACIÓN	CRA 19 CALLE 6 NORTE
CAPACIDAD	9.332
Gradería Norte	3.810
Gradería Sur	3.810
Gradería Oriental	356
Gradería Occidental	356
DIMENSIONES	
Longitud	
Ancho	
ILUMINACIÓN	SI
TIPO DE PISTA	MADERAMEN
SERVICIOS	
Vestuarios Deportistas	SI
Vestuarios Jueces	SI
Vestuario Empleados	SI
Túneles de Seguridad	NO
Públicos	SI
SERVICIOS PÚBLICOS	
Energía	SI

COLISEO DEL CAFE	ESPECIFICACIONES
Agua	SI
MEDIOS DE COMUNICACIÓN	
Cabinas de Radio	SI
Cabinas de Televisión	SI
Salas de Prensa	SI
Télex	SI
Sala de Protocolo	SI
AREA SOCIAL	
Palco de Directivos	SI
Palco de Delegados	SI
Palco de Deportistas	SI
Cafetería	SI
Zona de Parqueaderos	SI
NORMAS DE SEGURIDAD	
Centro de Bomberos	SI
Cruz Roja	SI
Defensa Civil	SI
Servicios Médicos	SI
DATOS COMPLEMENTARIOS	
Implementación Técnica	SI
Zona de Calentamiento	SI

FUENTE: Instituto Municipal Del Deporte y la Recreación de Armenia IMDERA, Armenia Diciembre 31 de 2013

Camilo Casadiego Millán - Director
 DEPARTAMENTO ADMINISTRATIVO DE PLANEACIÓN



COLISEO DEL SUR	ESPECIFICACIONES
DEPORTE:	BALONCESTO – FUTBOL DE SALON - VOLEBOL
UBICACIÓN	BARRIO ARRAYANES 3 ESQUINAS
CAPACIDAD	2.800
Gradería Norte	400
Gradería Sur	400
Gradería Oriental	1.000
Gradería Occidental	1.000
DIMENSIONES	
Longitud	
Ancho	
ILUMINACIÓN	SI
TIPO DE PISTA	MADERAMEN
SERVICIOS	
Vestuarios Deportistas	SI
Vestuarios Jueces	SI
Vestuario Empleados	SI
Túneles de Seguridad	NO
Públicos	SI
SERVICIOS PÚBLICOS	
Energía	SI

COLISEO DEL SUR	ESPECIFICACIONES
Agua	SI
MEDIOS DE COMUNICACIÓN	
Cabinas de Radio	NO
Cabinas de Televisión	NO
Salas de Prensa	NO
Télex	NO
Sala de Protocolo	NO
AREA SOCIAL	
Palco de Directivos	NO
Palco de Delegados	NO
Palco de Deportistas	NO
Cafetería	NO
Zona de Parquederos	NO
NORMAS DE SEGURIDAD	
Centro de Bomberos	NO
Cruz Roja	NO
Defensa Civil	NO
Servicios Médicos	NO
DATOS COMPLEMENTARIOS	
Implementación Técnica	SI
Zona de Calentamiento	SI

FUENTE: Instituto Municipal Del Deporte y la Recreación de Armenia IMDERA, Armenia Diciembre 31 de 2013



COLISEO DE GIMNASIA	ESPECIFICACIONES
DEPORTE:	GIMNASIA OLIMPICA
UBICACIÓN	KM 1 VIA AL EDEN VILLA DPORTIVA ANCIZAR LOPEZ
CAPACIDAD	800
Gradería Norte	
Gradería Sur	
Gradería Oriental	
Gradería Occidental	800
DIMENSIONES	
Longitud	
Ancho	
ILUMINACIÓN	SI
TIPO DE PISTA	CEMENTO - PEDANA
SERVICIOS	
Vestuarios Deportistas	SI
Vestuarios Jueces	SI
Vestuario Empleados	SI
Túneles de Seguridad	NO
Públicos	SI
SERVICIOS PÚBLICOS	
Energía	SI

COLISEO DE GIMNASIA	ESPECIFICACIONES
Agua	SI
MEDIOS DE COMUNICACIÓN	
Cabinas de Radio	NO
Cabinas de Televisión	NO
Salas de Prensa	NO
Télex	NO
Sala de Protocolo	NO
AREA SOCIAL	
Palco de Directivos	NO
Palco de Delegados	NO
Palco de Deportistas	NO
Cafetería	NO
Zona de Parquaderos	NO
NORMAS DE SEGURIDAD	
Centro de Bomberos	NO
Cruz Roja	NO
Defensa Civil	NO
Servicios Médicos	NO
DATOS COMPLEMENTARIOS	
Implementación Técnica	SI
Zona de Calentamiento	SI

FUENTE: Instituto Municipal Del Deporte y la Recreación de Armenia IMDERA, Armenia Diciembre 31 de 2013

Camilo Casadiego Millán - Director
DEPARTAMENTO ADMINISTRATIVO DE PLANEACIÓN



ESTADIO DE ATLETISMO	ESPECIFICACIONES
DEPORTE:	ATLETISMO
UBICACIÓN	KM 1 VIA AL EDEN VILLA DPORTIVA ANCIZAR LOPEZ
CAPACIDAD	200
Gradería Norte	
Gradería Sur	
Gradería Oriental	
Gradería Occidental	200
DIMENSIONES	
Longitud	
Ancho	
ILUMINACIÓN	NO
TIPO DE PISTA	SINETICA
SERVICIOS	
Vestuarios Deportistas	SI
Vestuarios Jueces	SI
Vestuario Empleados	SI
Túneles de Seguridad	NO
Públicos	SI
SERVICIOS PÚBLICOS	
Energía	SI

ESTADIO DE ATLETISMO	ESPECIFICACIONES
Agua	SI
MEDIOS DE COMUNICACIÓN	
Cabinas de Radio	NO
Cabinas de Televisión	NO
Salas de Prensa	NO
Télex	NO
Sala de Protocolo	NO
AREA SOCIAL	
Palco de Directivos	NO
Palco de Delegados	NO
Palco de Deportistas	NO
Cafetería	NO
Zona de Parquederos	NO
NORMAS DE SEGURIDAD	
Centro de Bomberos	NO
Cruz Roja	NO
Defensa Civil	NO
Servicios Médicos	NO
DATOS COMPLEMENTARIOS	
Implementación Técnica	SI
Zona de Calentamiento	SI

FUENTE: Instituto Municipal Del Deporte y la Recreación de Armenia IMDERA, Armenia Diciembre 31 de 2013

Camilo Casadiego Millán - Director
 DEPARTAMENTO ADMINISTRATIVO DE PLANEACIÓN



PARQUE DE LA CULTURA DEPORTIVA ESTADIO SAN JOSE	ESPECIFICACIONES
DEPORTE:	FUTBOL
UBICACIÓN	BARRIO QUINDIO
CAPACIDAD	600
Gradería Norte	
Gradería Sur	
Gradería Oriental	
Gradería Occidental	600
DIMENSIONES	
Longitud	
Ancho	
ILUMINACIÓN	SI
TIPO DE PISTA	GRAMA
SERVICIOS	
Vestuarios Deportistas	SI
Vestuarios Jueces	NO
Vestuario Empleados	NO
Túneles de Seguridad	NO
Públicos	SI
SERVICIOS PÚBLICOS	
Energía	SI
Agua	SI

PARQUE DE LA CULTURA DEPORTIVA ESTADIO SAN JOSE	ESPECIFICACIONES
MEDIOS DE COMUNICACIÓN	
Cabinas de Radio	NO
Cabinas de Televisión	NO
Salas de Prensa	NO
Télex	NO
Sala de Protocolo	NO
AREA SOCIAL	
Palco de Directivos	NO
Palco de Delegados	NO
Palco de Deportistas	NO
Cafetería	NO
Zona de Parqueaderos	SI
NORMAS DE SEGURIDAD	
Centro de Bomberos	NO
Cruz Roja	NO
Defensa Civil	NO
Servicios Médicos	NO
DATOS COMPLEMENTARIOS	
Implementación Técnica	SI
Zona de Calentamiento	SI

FUENTE: Instituto Municipal Del Deporte y la Recreación de Armenia IMDERA, Armenia Diciembre 31 de 2013



PLAZA DE TOROS	ESPECIFICACIONES
DEPORTE:	FUTBOL
UBICACIÓN	BARRIO RECREO
CAPACIDAD	9.435
Gradería Norte	916
Gradería Sur	1.916
Gradería Oriental	6.427
Gradería Occidental	176
DIMENSIONES	
Longitud	
Ancho	
ILUMINACIÓN	SI
TIPO DE PISTA	RUEDO - ARENA
SERVICIOS	
Vestuarios Deportistas	SI
Vestuarios Jueces	NO
Vestuario Empleados	NO
Túneles de Seguridad	NO
Públicos	SI
SERVICIOS PÚBLICOS	
Energía	SI
Agua	SI

PLAZA DE TOROS	ESPECIFICACIONES
MEDIOS DE COMUNICACIÓN	
Cabinas de Radio	NO
Cabinas de Televisión	NO
Salas de Prensa	NO
Télex	NO
Sala de Protocolo	NO
AREA SOCIAL	
Palco de Directivos	SI
Palco de Delegados	SI
Palco de Deportistas	SI
Cafetería	SI
Zona de Parqueaderos	NO
NORMAS DE SEGURIDAD	
Centro de Bomberos	SI
Cruz Roja	SI
Defensa Civil	SI
Servicios Médicos	SI
DATOS COMPLEMENTARIOS	
Implementación Técnica	SI
Zona de Calentamiento	SI

FUENTE: Instituto Municipal Del Deporte y la Recreación de Armenia IMDERA, Armenia Diciembre 31 de 2013

Camilo Casadiego Millán - Director
DEPARTAMENTO ADMINISTRATIVO DE PLANEACIÓN

7.2 ESCENARIOS CULTURALES Y UBICACIÓN

NOMBRE	UBICACIÓN		ESTADO	CARACTERÍSTICAS DEL ESTADO
	URBANO	RURAL		
PLAZA DE BOLÍVAR	X		Malo	Las escaleras y el piso de la Plaza se encuentran en mal estado. El jardín del Monumento esta descuidado.
PLAZOLETA CENTENARIO	X		Malo	La carpa ubicada en el escenario de la Plazoleta se encuentra deteriorada. El piso y las escaleras están en mal estado. Los jardines están descuidados. Se necesita lavado general.
PLAZOLETA JUAN DE DIOS VÉLEZ	X		Bueno	
PARQUE RAFAEL URIBE URIBE	X		Regular	- Presencia de indigentes. - Parque en mal estado.
PARQUE DE LA CONSTITUCIÓN	X		Regular	- Senderos del parque en mal estado. Jardines deteriorados.
PARQUE SUCRE	X		Bueno	
PLAZA DE LA QUINDIANIDAD	X		Bueno	
PARQUE VALENCIA	X		Malo	-Parque deteriorado. -Seguridad
MIRADOR DE LA SECRETA	X		Bueno	
PARQUE DE LOS FUNDADORES	X		Malo	Los monumentos se encuentran en mal estado. Jardines deteriorados. La pileta está dañada. El espacio público está invadido por vendedores ambulantes.
PARQUE DE LA VIDA	X		Bueno	
PARQUE DE LOS ABORÍGENES	X		Regular	Falta limpieza en el mural del parque. Jardines descuidados
PARQUE EL BOSQUE	X		Regular	- Falta iluminación.
PARQUE CAFETERO	X		Regular	Las paredes del parque están llenas de grafiti.
MUSEO DEL ORO QUIMBAYA	X		Bueno	
ESTACIÓN DEL FERROCARRIL	X		Malo	Falta seguridad
CENTRO CULTURAL METROPOLITANO DE CONVENCIONES	X		Regular	

NOMBRE	UBICACIÓN		ESTADO	CARACTERÍSTICAS DEL ESTADO
	URBANO	RURAL		
COLISEO DEL SUR	X		Bueno	
PARQUE DE RECREACIÓN S.M.P		X	Bueno	
COLISEO DEL CAFÉ	X		Bueno	
ESTADIO CENTENARIO	X		Bueno	
PLAZA DE TOROS EL BOSQUE	X		Regular	
PARQUE Y CENTRO VACACIONAL COMFENALCO		X	Bueno	
CASA MUSEO DEL CENTRO DE DOCUMENTACIÓN E INVESTIGACIÓN MUSICAL DE LA HOYA DEL QUINDÍO	X		Bueno	
CENTRO COMERCIAL PORTAL DEL QUINDÍO	X		Bueno	
CENTRO COMERCIAL CALLE REAL	X		Malo	La Iluminación está en mal estado. El piso está muy sucio y en mal estado Las fuentes de agua no funcionan. Los jardines están descuidados.
PARQUE DE LA CULTURA DEPORTIVA	X		Bueno	
TEATRO AZUL	X		Bueno	
FUNDANZA	X		Bueno	
BIBLIOTECA PUBLICA	X		Regular	Falta un pasamano en la escalera. La iluminación hay que mejorarla. Se deben hacer revisiones en el techo porque hay filtraciones de agua.
CENEXPO		X	Regular	
PARQUE DE LOS SUEÑOS	X		Bueno	

FUENTE: Corporación de Cultura y Turismo de Armenia CORPOCULTURA, Armenia Diciembre 31 de 2013

7.3 ORGANISMOS DE SOCORRO (ENTIDADES RED OMPAD)

ORGANISMOS DE SOCORRO	PERSONAL	UBICACIÓN	
		URBANO	RURAL
Cruz Roja Seccional Quindío	120	X	
Cuerpo Oficial de Bomberos Armenia	86	X	
Defensa Civil Seccional Quindío	176	X	

Fuente: Actividad Gestión del Riesgo, Cruz Roja Colombiana, Defensa Civil, Cuerpo Oficial de Bomberos, Secretaría de Gobierno y Convivencia, Armenia Diciembre 31 de 2013

7.4 ESTABLECIMIENTOS CARCELARIOS, PENITENCIARIAS

NOMBRE	CATEGORÍA	CAPACIDAD	UBICACIÓN	
			URBANO	RURAL
Reclusión de Mujeres de Armenia	Mediana Seguridad	130	X	
Establecimiento Penitenciario y Carcelario de Armenia	Mediana Seguridad	284	X	

Fuente: Reclusión de Mujeres de Armenia, Establecimiento Penitenciario y Carcelario de Mediana Seguridad de Armenia, Secretaría de Gobierno y Convivencia, Armenia Diciembre 31 de 2013



SECTOR AGROPECUARIO

8. SECTOR AGROPECUARIO

8.1 SUBSECTOR PECUARIO

8.1.1 SACRIFICIO DE GANADO MAYOR

NÚMERO DE CABEZAS	MACHOS	HEMBRAS	PROCEDENCIA %	
			INTERNA	EXTERNA
43.351	31.372	11.979	33.9	66.1

Fuente: Frigocafé S.A., Armenia Diciembre 31 de 2013

8.1.2 SACRIFICIO DE GANADO MENOR

NÚMERO DE CABEZAS	MACHOS	HEMBRAS	PROCEDENCIA	
			INTERNA	EXTERNA
27.036	16.861	10.175	80.4	19.6

Fuente: Frigocafé S.A., Armenia Diciembre 31 de 2013

8.1.3 POBLACIÓN GANADO BOVINO

TOTAL BOVINOS	MACHOS	HEMBRAS	TIPO DE EXPLOTACIÓN		
			LECHE	DOBLE PROPÓSITO	CEBA
43.351	31.372	11.979	NA	NA	NA

Fuente: Frigocafé S.A., Armenia Diciembre 31 de 2013

8.1.3.1 POBLACIÓN GANADO BOVINO

TOTAL BOVINOS	MACHOS	HEMBRAS	TIPO DE EXPLOTACIÓN		
			LECHE	DOBLE PROPÓSITO	CEBA
5.700	2.256	3.444	650	150	4.900

Fuente: Secretaría de Desarrollo Económico, Armenia Diciembre 31 de 2013

8.1.4 POBLACIÓN GANADO PORCINO

TOTAL PORCINOS	MACHOS	HEMBRAS	TIPO DE EXPLOTACIÓN		
			CRÍA	CEBA INTENSIVA	CEBA TRADICIONAL
4870	3620	1250	385	4100	385

Fuente: Secretaría de Desarrollo Económico, Armenia Diciembre 31 de 2013

8.1.5 POBLACIÓN AVÍCOLA

TOTAL AVES	TIPO DE EXPLOTACIÓN	
	ENGORDE	PONEDORAS
2075000	1865000	210000

Fuente: Secretaría de Desarrollo Económico, Armenia Diciembre 31 de 2013

8.1.6 POBLACIÓN DE OTRAS ESPECIES PECUARIAS

TIPO DE ESPECIE	TOTAL	TIPO DE EXPLOTACIÓN
CABALLAR	842	TRADICIONAL
MULAR	93	TRADICIONAL
ASNAL	25	TRADICIONAL

Fuente: Secretaría de Desarrollo Económico, Armenia Diciembre 31 de 2013

8.2 SUBSECTOR AGRÍCOLA

8.2.1 CULTIVOS DEL MUNICIPIO Y AREA CULTIVADA (Has)

CULTIVO	TIPO		AREA CULTIVADA
	TRANSITORIO	PERMANENTE	
CAFE		X	2280
BANANO		X	230
PLATANO		X	3874

CULTIVO	TIPO		AREA CULTIVADA
	TRANSITORIO	PERMANENTE	
CITRICOS		X	290
AGUACATE		X	429
PIÑA	X		70
PAPAYA	X		21
MAIZ BLANCO	X		132
YUCA	X		110
TOMATE CHONTO	X		16
SABILA		X	10

Fuente: Evaluaciones Agropecuarias 2012-2013, Armenia Diciembre 31 de 2013



CATASTRO Y PROPIEDAD RAÍZ

9. CATASTRO Y PROPIEDAD RAIZ

9.1 CLASIFICACION DE LA PROPIEDAD RAIZ SEGÚN TAMAÑO Y SUPERFICIE URBANA Y RURAL.

SUPERFICIE (Has)	URBANA	RURAL
Menores de 100 Mts ²	82.204	5.624
De 100 a 200 Mts ²	16.881	514
De 200 a 300 Mts ²	3.264	439
De 300 a 400 Mts ²	1.083	300
De 400 a 500 Mts ²	473	184
De 500 a 750 Mts ²	454	245
De 750 a 1.000 Mts ²	190	114
De 1.000 a 2.000 Mts ²	254	153
De 2.000 a 3.000 Mts ²	69	37
De 3.000 a 4.000 Mts ²	53	17
De 4.000 a 5.000 Mts ²	34	8
De 5.000 a 10.000 Mts ²	41	14
Mayores de 10.000 Mts ²	12	9

Fuente: Secretaria TIC, Armenia Diciembre 31 de 2013

SUPERFICIE	Predios	Propietarios	Superficie (HAS)	Area Construida (Mts.2)	Avalúo
Menores de 1 hectáreas	1.217	2.251	350,1717	283.719	\$ 75.998.638.000
De 1 a 3 Has	303	544	583,7078	117.891	\$ 31.718.352.000
De 3 a 5 Has	207	1.091	796,3109	115.143	\$ 31.469.736.000
De 5 a 10 Has	187	348	1.315,8104	122.676	\$ 34.723.107.000
De 10 a 15 Has	82	132	1.000,5599	52.187	\$ 24.641.253.000
De 15 a 20 Has	36	76	622,3507	56.086	\$ 15.691.752.000
De 20 a 50 Has	92	189	2641,2446	137.828	\$ 73.162.452.000
De 50 a 100 Has	17	41	1006,0134	34.552	\$16.577.935.000
De 200 a 500 Has	2	6	269,8020	3.658	\$ 3.687.585.000
De 500 a 1000 Has					
De 1000 a 2000 Has					
Mayores 2000 Has					
SUB TOTAL	2.143	4.678	8.585,9714	923.740	\$ 307.670.810.000
MEJORAS	126	341		28.290	\$ 4.904.719.000
CONDOMINIOS	507	678	105,3907	87.985	\$ 47.449.150.000

SUPERFICIE	Pedios	Propietarios	Superficie (HAS)	Area Construida (Mts.2)	Avalúo
Menores de 1 hectáreas	1.217	2.251	350,1717	283.719	\$ 75.998.638.000
De 1 a 3 Has	303	544	583,7078	117.891	\$ 31.718.352.000
De 3 a 5 Has	207	1.091	796,3109	115.143	\$ 31.469.736.000
De 5 a 10 Has	187	348	1.315,8104	122.676	\$ 34.723.107.000
De 10 a 15 Has	82	132	1.000,5599	52.187	\$ 24.641.253.000
De 15 a 20 Has	36	76	622,3507	56.086	\$ 15.691.752.000
De 20 a 50 Has	92	189	2641,2446	137.828	\$ 73.162.452.000
De 50 a 100 Has	17	41	1006,0134	34.552	\$16.577.935.000
De 200 a 500 Has	2	6	269,8020	3.658	\$ 3.687.585.000
De 500 a 1000 Has					
De 1000 a 2000 Has					
Mayores 2000 Has					
PROPIEDAD HORIZONTAL	4	4	,0420	608	\$ 178.926.000
TOTAL	2.780	5.701	8.691,4041	1.040.623	\$ 360.203.605.000

Fuente: IGAC, Armenia Diciembre 31 de 2013

9.2 NUMERO DE PREDIOS Y PROPIETARIOS URBANOS Y RURALES

PREDIOS		PROPIETARIOS		TOTAL
URBANO	RURAL	URBANO	RURAL	
127.214	10.269	181.271	6.285	325.039

Fuente: Secretaria TIC, Armenia Diciembre 31 de 2013

SUPERFICIE	Pedios	Propietarios	Superficie (HAS)	Area Construida (Mts.2)	Avaluo
Menores de \$ 100.000	7	7	0,345		\$ 464.000
De \$ 100.000 a \$ 200.000	5	5	0,0771		\$ 720.000
De \$ 200.000 a \$ 500.000	16	17	0,2733	91	\$ 5.919.000
De \$ 500.000 a \$ 1.000.000	37	47	0,6248	638	\$ 27.666.000
De \$ 1.000.000 a \$ 3.000.000	204	280	30,9020	1.077	\$ 440.923.000
De \$ 3.000.000 a \$ 5.000.000	140	220	25,8640	2.556	\$ 558.025.000
De \$ 5.000.000 a \$ 10.000.000	161	275	50,3466	5.729	\$ 1.172.698.000
De \$10.000.000 a \$ 15.000.000	95	243	47,1669	5.687	\$ 1.179.423.000
De \$15.000.000 a \$ 20.000.000	87	174	73,0330	3.623	\$ 1.519.779.000
De \$20.000.000 a \$ 25.000.000	101	277	60,1081	9.617	\$ 2.297.995.000
De \$25.000.000 a \$ 50.000.000	358	710	374,2563	45.438	\$ 13.555.745.000
De \$50.000.000 a \$ 100.000.000	599	1.086	878,3469	115.072	\$ 44.513.766.000
Mayores de \$ 100.000.000	970	2.360	7,150,3706	851.095	\$ 294.930.482.000
TOTAL	2.780	5.701	8.691,4041	1.040.623	\$ 360.203.605.000

Fuente: IGAC, Armenia Diciembre 31 de 2013

9.3 INDUSTRIA Y COMERCIO. Negocios Comerciales

ACTIVIDAD COMERCIAL	NO. DE ESTABLECIMIENTOS		
	PERMANENTES	TEMPORALES	TOTAL
Industrial	No es posible determinar	No es posible determinar	1.380
Comercial	No es posible determinar	No es posible determinar	8.888
Servicios	No es posible determinar	No es posible determinar	8.888
Financiero	No es posible determinar	No es posible determinar	186
Total			19.342

Fuente: Impuestos Plus, Departamento Administrativo de Hacienda, Armenia Diciembre 31 de 2013

SUPERFICIE	Predios	Propietarios	Superficie (HAS)	Area Construida (Mts.2)	Avaluo
Menores de 100 mtrs.2	52.165	71.480	274,1097	3.013.651	\$ 805.041.426.800
DE 100 a 200 mtrs.2	9.958	15.534	136,9039	1.250.459	\$ 467.939.255.500
De 200 a 300 mtrs.2	2.940	4.811	70,9278	540.053	\$ 272.912.667.000
De 300 a 400 mtrs.2	1.166	1.955	39,8898	213.507	\$ 122.455.846.000
De 400 a 500 mtrs.2	613	937	27,3003	113.660	\$ 66.808.231.000
De 500 a 750 mtrs.2	771	1.206	46,8981	137.811	\$ 87.183.115.000
De 750 a 1.000 mtrs.2	402	664	34,7744	88.588	\$ 60.740.923.000
De 1.000 a 2.000 mtrs.2	775	1.256	110,1361	166.537	\$ 109.536.772.000
De 2.000 a 3.000 mtrs.2	325	497	80,2963	87.801	\$ 69.834.126.000
De 3.000 a 4.000 mtrs.2	234	399	81,4490	99.541	\$ 63.281.767.000
De 4.000 a 5.000 mtrs.2	179	277	80,7128	79.613	\$ 59.434.621.000
De 5.000 a 10.000 mtrs.2	391	659	275,5828	159.170	\$ 124.011.465.000
Mayores de 10.000 mtrs.2	417	868	1.375,6855	295.639	\$ 320.192.748.000
SUB TOTAL	70.336	100.543	2.634,6665	6.246.030	\$ 2.629.362.963.300
MEJORAS	7.335	8.768		321.888	\$ 28.033.995.500
CONDOMINIOS	4.686	6.030	82,1747	445.217	\$ 387.763.590.000
PROPIEDAD HORIZONTAL	37.998	48.912	117,2547	1.893.647	\$ 1.058.435.573.500
TOTAL	120.355	164.253	2.834,0959	8.906.782	\$ 4.103.596.122.300

Fuente: IGAC, Armenia Diciembre 31 de 2013

ACTIVIDAD COMERCIAL	NO. DE ESTABLECIMIENTOS		
	PERMANENTES	TEMPORALES	TOTAL
Agricultura, ganadería, caza, silvicultura y pesca	68	0	68
Explotación de minas y canteras	0	0	0
Industrias manufactureras	854	0	854
Suministro de electricidad, gas, vapor y aire acondicionado	9	0	9

ACTIVIDAD COMERCIAL	NO. DE ESTABLECIMIENTOS		
	PERMANENTES	TEMPORALES	TOTAL
Distribución de agua; evacuación y tratamiento de aguas residuales, gestión de desechos y actividades de saneamiento ambiental	34	0	34
Construcción	154	0	154
Comercio al por mayor y al por menor	4293	0	4293
Transporte y almacenamiento	210	0	210
Alojamiento y servicios de comida	1066	0	1066
Información y comunicaciones	228	0	228
Actividades financieras y de seguros	77	0	77
Actividades inmobiliarias	88	0	88
Actividades profesionales, científicas y técnicas	239	0	239
Actividades de servicios administrativos y de apoyo	271	0	271
Administración pública y defensa; planes de seguridad social de afiliación obligatoria	3	0	3
Educación	90	0	90
Actividades de atención de la salud humana y de asistencia social	152	0	152
Actividades artísticas, de entretenimiento y recreación	295	0	295
Otras actividades de servicios	473	0	473

Fuente: Cámara de Comercio, Armenia Diciembre 31 de 2013

9.4 DISTRIBUCIÓN URBANA POR RANGOS DE AVALUOS

SUPERFICIE	Predios	Propietarios	Superficie (HAS)	Area Construida (Mts.2)	Avaluo
Menores de \$ 100.000	806	891	5,9140	109	44.628.300
De \$ 100.000 a \$ 200.000	4.719	6.310	8,8307	1.174	555.242.000
De \$ 200.000 a \$ 500.000	2.211	2.584	13,2913	16.186	756.185.000
De \$ 500.000 a \$ 1.000.000	4.359	5.381	15,1849	50.030	3.225.198.000
De \$ 1.000.000 a \$ 3.000.000	14.576	18.556	62,1220	198.935	27.916.186.000
De \$ 3.000.000 a \$ 5.000.000	7.073	9.225	62,2208	129.948	27.527.862.000
De \$ 5.000.000 a \$ 10.000.000	12.922	17.705	140,7101	444.641	95.854.327.000
De \$10.000.000 a \$ 15.000.000	12.082	16.651	140,5897	620.878	152.095.321.000
De \$15.000.000 a \$ 20.000.000	12.673	17.394	127,5483	793.347	220.744.019.000
De \$20.000.000 a \$ 25.000.000	9.629	13.089	109,3633	676.821	214.735.145.000
De \$25.000.000 a \$ 50.000.000	21.058	29.342	376,6105	1.966.486	741.824.443.000
De \$50.000.000 a \$ 100.000.000	11.518	16.217	355,8631	1.487.501	789.641.315.000
Mayores de \$ 100.000.000	6.729	10.908	1.415,8472	2.520.726	1.828.676.251.000
TOTAL	120.355	164.253	2.834,0959	8.906782	\$ 4.103.596.122.300

Fuente: IGAC, Armenia Diciembre 31 de 2013



FINANZAS

10. FINANZAS

10.1 EJECUCION PRESUPUESTAL. (Millones de Pesos)

EJECUCIÓN INGRESOS	EJECUCIÓN EGRESOS	SUPERÁVIT DÉFICIT
308.189	295.529	12.660

Fuente: Ejecución presupuestal Departamento Administrativo de Hacienda Armenia diciembre 31 de 2013

10.2 EJECUCIÓN DE INGRESOS Y EGRESOS. (Millones de Pesos)

INGRESOS CORRIENTES	PARTICIPACIONES Y TRANSFERENCIAS	INGRESOS DE CAPITAL	FONDOS ESPECIALES	GASTOS DE FUNCIONAMIENTO*	SERVICIO A LA DEUDA	INVERSIÓN
89.536	179.770	38.882	0	42.264	3.064	250.201

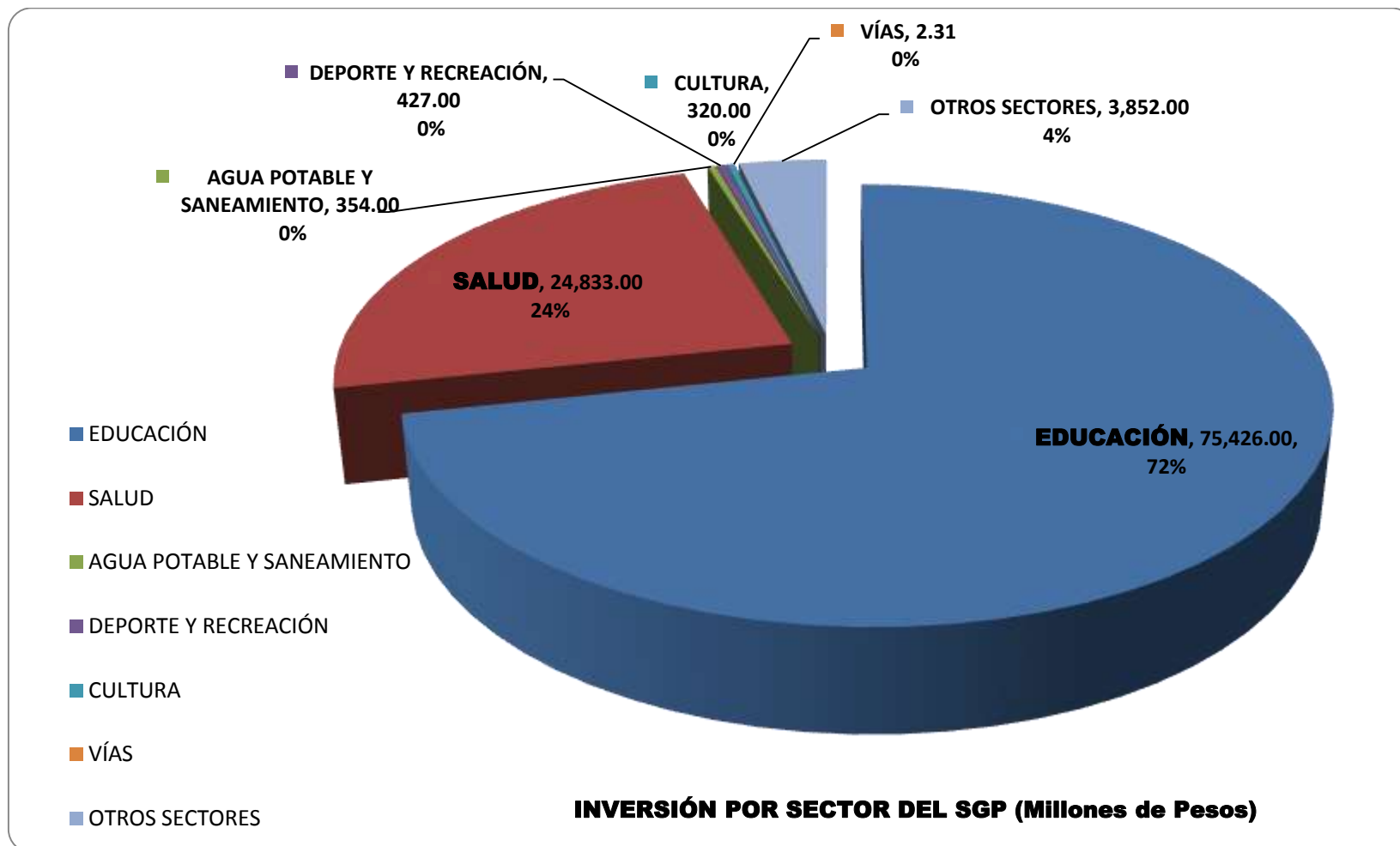
Nota: Incluye transferencia a organismo de Control

Fuente: Ejecución presupuestal Departamento Administrativo de Hacienda Armenia diciembre 31 de 2013

10.3 INVERSIÓN POR SECTOR DEL SGP (Millones de Pesos)

EDUCACIÓN	SALUD	AGUA POTABLE Y SANEAMIENTO	DEPORTE Y RECREACIÓN	CULTURA	VÍAS	OTROS SECTORES
99.465	67.942	3.700	1.093	1.961	12.967	63.073

Fuente: Ejecución presupuestal Departamento Administrativo de Hacienda Armenia diciembre 31 de 2013



Fuente: Ejecución presupuestal Departamento Administrativo de Hacienda Armenia diciembre 31 de 2013