FICHA BÁSICA MUNICIPAL

VIGENCIA 2016

EPARTAMENT	QUINDIO
MUNICIPIO	ARMENIA
CÓDIGO MUNICIPA	63001
REGIÓN	EJE CAFETERO
SUBREGIÓN	CAPITAL
TORNO DE DESARRO	ROBUSTO
TIPOLOGÍA MUNICIPA	B

I. GENERALIDADES

1.1 RESEÑA HISTÓRICA

Sobre las fértiles tierras del Quindío, existió una raza de hombres excepcionales: los Quimbayas, quienes legaron las tradiciones, historia y cultura Después de la conquista, los Quimbayas desaparecieron de la zona.
A mediados del siglo XIX arribaron las olas colonizadoras precedentes de Antioquia, el Cauca y el altiplano cundiboyacense.

Armenia fue fundada el 14 de octubre de 1.889 por Jesús María Ocampo, alias "Tigreros", Alejando Arias Súarez, Jesús María Arias Suárez y otros 27 colonos. Estos firmaron el acta de fundación en un rancho de platanilla que se encontraba ubicado dentro de la nomenclatura actual, Carrera 14 con calles 19 y 20.
Originalmente la ciudad se pensó llamar "Villa Holguín" como un homenaje al entonces Presidente de la República. Pero la noticia de la matanza por parte de los rusos en una región de Besarabia llamada Armenia y la existencia ya de una finca con este nombre, en lo que hoy es la carrera 19 con calle 30, hicieron que los fundadores prefirieran este nombre.

El 15 de Agosto de 1.890, Armenia fue corregimiento de Salento, para convertirse en municipio en 1.903.
Originalmente Armenia perteneció al Departamento del Cauca hasta 1.908, cuando se creó el Departamento de Cartago, pero en el mismo año éste fue suprimido y Armenia pasó a formar parte del Departamento de Manizales que en 1.910 volvió a tomar el nombre de Departamento de Caldas con que había sido creado en 1.905.

1.2 DATOS JURÍDICOS

Año de Fundación **1889**

Fundadores JESÚS MARÍA OCAMPO "EL TIGRERO"
JESÚS MARÍA SUÁREZ
ALEJANDRO SUÁREZ

Año de Creación **1903**

1.3 INSIGNIAS DEL MUNICIPIO

a. La Bandera

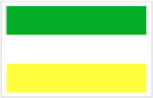

La bandera de Armenia está compuesta por tres franjas horizontales de igual dimensión y colores verde, blanco y amarillo, que representan la esperanza, la paz y la riqueza de su tierra. Su diseño fue hecho por la educadora Rosana Londoño Álzate en 1927

b. El Escudo

El escudo de Armas de la ciudad tiene en el centro un tronco con un hacha clavada representando el esfuerzo y el trabajo de sus gentes, alrededor un cuerpo de color amarillo y dentro de él, arriba, a izquierda y derecha tres recuadros con arbustos propios de la región (cafetos) y abajo un recuadro con la fecha de fundación de la ciudad 1889,más abajo una cinta que reza: trabajo y civilización

c. El Himno

Letra: TOMÁS CALDERON
Música: RAFAEL MONCADA

GENEROSA, LEAL Y DE FRENTE
AL RUBIO SOL DEL PORVENIR
NOBLE ARMENIA, TU SUELO PRESIENTE
OTRA RAZA, ALTIVA, DE DURA CERVIZ.

COMO EN FÉRTIL ARCADIA SONORA
DE SONREÍDA Y BELLA EDAD,
EL QUINDÍO A TU EMPUJE LABORA
POR VALLES Y MONTES LA NUEVA CIUDAD.

MADRE ILUSTRE, FECUNDA Y PROCERA,
EN TI LA PATRIA ESPARCE AMOR,
Y TÚ EN CAMBIO LE DAS POR CIMERA
DE TUS LIBRES ANDES, NATIVO CÓNDOR.

GLORIA A TI PUEBLO INDÓMITO Y FUERTE,
QUE CON FRATERNAL JUVENTUD
VAS VENCIENDO EL OLVIDO Y LA MUERTE
EN POS DEL FUTURO, BAJO EL ANCHO AZUL.

CORO

AL AMPARO DEL PENDÓN NACIONAL,
AL AMPARO DEL PENDÓN NACIONAL,
NUESTRA CIVILIZACIÓN,
NUESTRA CIVILIZACIÓN,
ES UNA MARCHA TRIUNFAL.

1.4 ALCALDES DEL MUNICIPIO

N°.	Nombre	Periodo de Gobierno
1		
2		
3		
4		
5		
6		
7		
8		
9		
10		
11		
12		
13		
14		
15		
16		
17		

18		
19		
20		
21		
22		
23		
24		
25		
26		
27		
28		
29		
30	CARLOS MARIO ÁLVAREZ	2016-2019

1.5 ASPECTOS GEOGRÁFICOS

1.5.1 DIVISIÓN TERRITORIAL ÁREA URBANA

N°.	Nombre de la Comuna	Nombre del Barrio	Unid. Pred.* Estrato 1	Unid. Pred.* Estrato 2	Unid. Pred.* Estrato 3	Unid. Pred.* Estrato 4	Unid. Pred.* Estrato 5	Unid. Pred.* Estrato 6	N° Total de Unid. Pred.*	Puestos de Policía	
										SI	NO
1	COMUNA UNO "CENTENARIO"	AGUAZUL			107				107		
2		EDIFICIO LAS VEGAS	20						20		
3		BAHIA BLANCA							0		
4		VILLA ESPERANZA	80						80		
5		ARENALES	66		5				71		
6		ARRAYANES	6	2	171				179		
7		BAMBUSA	81						81		
8		MILAGRO	16						16		
9		BARÚ				35			35		
10		CABO DE LA VELA				20			20		
11		CAÑO CRISTALES				46			46		
12		CONJUNTO BALCONES DEL EDEN							0		
13		BLOQUES DE BOSQUES DE PINARES		112					112		
14		BOSQUES DE PINARES	2	1890	132				2024		
15		URBANIZACIÓN CAÑAS GORDAS	247	1					248		
16		CASTILLA GRANDE			108				108		
17		EL EMPERADOR		40					40		
18		EL PALMAR	133						133		
19		PORTAL DE PINARES	2	173					175		
20		GENESIS-PLAN PILOTO	475						475		
21		URBANIZACIÓN GUADUALES DE LA		193	280				473		
22		CONJUTO RESIDENCIAL GUADUALES	71						71		
23		LA ARCADIA			275				275		
24		LA CASTILLA	4	1	249				254		
25		LA VILLA			66				66		
26		LA ISABELA	19	71	471				561		
27		URBANIZACIÓN LA LINDA	73						73		
28		NUESTRA SEÑORA DE LA PAZ	188						188		
29		PARQUE DE LA VILLA				84			84		
30		PINARES	2	370	36				408		
31		PORTAL DEL EDEN	175						175		
32		SANTA MARIA DEL PARQUE				70			70		
33		CIUDADELA SIMON BOLIVAR	1149						1149		
34		TRES ESQUINAS	29	8	17				54		
35		VILLA DEL CENTENARIO		161					161		
36		MARAVELES				51			51		
37		CONJUNTO RESIDENCIAL LA VILLA			54				54		
38		CIUDADELA COMFENALCO			400				400		
39		VISTA HERMOSA	104						104		
40	COMUNA DOS "RUFINO J. CUERVO"	14 DE OCTUBRE	12	8	104				124		
41		CONJUNTO CRISTALES			144				144		
42		SAN DIEGO			32				32		
43		CR. CAMINOS DEL CAMPO			142				142		
44		CIUDADELA DEL CAFÉ			173				173		
45		19 DE ENERO	7	2	45				54		
46		8 DE MARZO	1	4	169				174		
47		ALCAZAR DEL CAFÉ		70					70		
48		ANTONIO NARINO		253					253		
49		ALEJANDRIA			63				63		
50		CALIMA	15	36	221				272		
51		CRISTALES			48				48		
52		EL CARMELO			55				55		
53		EL TESORITO		27					27		
54		FARALLONES	108	8	31				147		
55		BOSQUES DE GIBRALTAR	274						274		
56		GIBRALTAR		418	1				419		
57		JESUS MARIA OCAMPO	2	3	166				171		
58		LA FACHADA	1	2072	554				2627		
59		LA MILAGROSA	11	26	276				313		
60		LA VIRGINIA	13	655	64				732		
61		LAS ACACIAS	47	27	320				394		
62		LAS BRISAS	7	61					68		
63		SERRANIAS		91	49				140		
64		URBANIZACIÓN LINDARAJA		12	414				426		
65		URBANIZACIÓN GIRASOLES		166	2				168		
66		LOS NARANJOS	80	2	1				83		
67		LOS QUINDOS - BELLO HORIZONTE	66	825	304				1195		
68		LUIS CARLOS GALAN	2	8	109				119		
69		MANANTIALES	1		439				440		
70		MARCO FIDEL SUAREZ		78					78		
71		PATRICIA	1	4	28				33		
72		CIUDADELA PUERTO ESPEJO	3	97	254				354		
73		SAN FRANCISCO	2	3	286	29			320		
74		SAN VICENTE DE PAUL		24	19				43		
75		SANTA RITA	12	381	7				400		
76		VERACRUZ	5	172	38				215		
77		VILLA ALEJANDRA	24	496	18				538		
78		VILLA CLAUDIA	3	52	144				199		
79		VILLA DE LA VIDA Y EL TRABAJO	156						156		
80		VILLA DEL CARMEN		302	9				311		
81		ZULDEMAYDA	24	47	611				682		
82		EL POBLADO		136					136		
83		LAS VERANERAS	11						11		
84	COMUNA TRES "ALFONSO LÓPEZ"	13 DE JUNIO	3	55					58		
85		25 DE MAYO	10	275	45				330		
86		ALFONSO LOPEZ	9	12	129				150		
87		ARCO IRIS	37	137	5				179		
88		BELEN	151	21	69				241		
89		BOSQUES DE VIENA	18						18		
90		CASABLANCA	2		168				170		
91		CIUDAD DORADA	1	49	812	6			868		
92		CIUDADELA NUEVA ARMENIA	698						698		
93		COOPERATIVO	1	155	12				168		
94		EL PLACER	11	36	352				399		
95		MESÓN DEL SINAÍ	14						14		
96		CONJUNTO RESIDENCIAL SINAÍ	2		137				139		
97		LA ADIELA	1	65	712				778		
98		LA ALHAMBRA			84				84		
99		LA CECILIA	673	11					684		
100		LA CRISTALINA		74	4				78		
101		LA ESMERALDA		2	195				197		
102		URBANIZACIÓN LA GRECIA	253	666	2				921		

103		LA MIRANDA	212						212		
104		URBANIZACIÓN LAS COLINAS	1352						1352		
105		URBANIZACIÓN LOMA VERDE			120				120		
106		LOS KIOSCOS			85				85		
107		MANUELA BELTRAN	59	76	55				190		
108		CONJUNTO RESIDENCIAL			34				34		
109		URBANIZACIÓN NUEVO AMANECER		105					105		
110		QUINTAS DE LA MARINA		170					170		
111		URBANIZACIÓN SAN DIEGO			51				51		
112		SANTA MARIA	81						81		
113		VILLA HERMOSA		200	7				207		
114		CIUDADELA DEL SOL		169	1				170		
115		LA RIVIERA		8	71				79		
116		LOS ARCADES		78					78		
117		VILLA LAURA			64				64		
118		BELENCITO	36	100	4				140		
119		EDIFICIO GUAYACAN	7						7		
120		CINCUENTENARIO	126						126		
121		BRASILIA	30	290	92				412		
122		BRASILIA NUEVA		268					268		
123		EL PRADO	10	19	169				198		
124		EL REFUGIO			26				26		
125		GAITAN	206						206		
126	**COMUNA CUATRO**	MIRAFLORES	288						288		
127	**"FRNACISCO DE PAULA**	OBRERO	38						38		
128	**SANTANDER"**	POPULAR	494	2	1				497		
129		SANTAFE	54						54		
130		SANTA HELENA	97						97		
131		SANTANDER	906						906		
132		SECTOR BOYACA	115		3				118		
133		VILLA DEL CAFÉ	6	73					79		
134		EL PORVENIR	136						136		
135		BRISAS DE LA SECRETA			120				120		
136		VILLA JULIANA	10	1	93				104		
137		7 DE AGOSTO	15	8	518				541		
138		EDIFICIO LA CANDELARIA			21				21		
139		CONDOMINIO PORTAL DE GALICIA			32				32		
140		ARTESANOS			12				12		
141		NUEVO BERLIN		153					153		
142		BERLIN	163	119	60				342		
143		EL RECREO	83	151	513				747		
144		LA ANUNCIACION		100					100		
145	**COMUNA CINCO**	LA UNION	93	563	42				698		
146	**"EL BOSQUE"**	MONTEPRADO		61	4				65		
147		MONTEVIDEO	121	244	24				389		
148		NUEVA LIBERTAD	43	218	20				281		
149		NUEVO RECREO		4	65				69		
150		PALMARES DEL RECREO		136					136		
151		PRIMERO DE MAYO		38					38		
152		URBANIZACIÓN EL SILENCIO 1 Y 2	172	1					173		
153		SALAZAR	94						94		
154		VILLA LILIANA	2	25	535				562		
155		LOTEROS	1	10	24				35		
156		URBANIZACIÓN EL CORTIJO			113				113		
157		EDIFICIO LOS ANGELES			5				5		
158		EDIFICIO ASTURIAS			8				8		
159		EDIFICIO ATENAS				10			10		
160		EDIFICIO MONTECARLO				20			20		
161		CONDOMINIO VILLA XIMENA	1	2	89				92		
162		EDIFICIO LAS AMERICAS				15			15		
163		EDIFICIO MOROA			16				16		
164		CONJUNTO RESIDENCIAL LOS			40				40		
165		EDIFICIO SAN JOSE DE LA SIERRA			64				64		
166		EDIFICIO PONTEVEDRA				16			16		
167		EDIFICIO PIAMONTE				5			5		
168		EDIFICIO LOS PINOS				4			4		
169		TORRES DE SAN MARINO			33				33		
170		TORRES DE SAN MARINO II			20				20		
171		PLAZUELA DE LAS AMERICAS			12				12		
172		EDIFICIO CALAMAR			3				3		
173		PARQUE RESIDENCIAL GRANADA				27			27		
174		EDIFICIO MURANO K23				8			8		
175		PORTAL DE LOS ANDES C37B			19				19		
176		PARQUE RESIDENCIAL CISNEROS			259				259		
177		SAN JOSE DEL PARQUE				25			25		
178		EDIFICIO VALERIA			12				12		
179		EDIFICIO EL TRIANGULO			11				11		
180		C.R CALLEJAS DEL SAN JOSE			295				295		
181		EL PARQUE		41					41		
182		LA CLARITA	7	51	242				300		
183	**COMUNA SEIS**	URBANIZACIÓN LA IRLANDA			124				124		
184	**"SAN JOSÉ"**	LA PATRIA	64	2331					2395		
185		URBANIZACIÓN LA PAVONA	1	402					403		
186		LAS AMERICAS	22	89	87	149	1		348		
187		VILLA DE LAS AMERICAS	1	89	112	152			354		
188		LOS ALMENDROS	2	88					90		
189		LOS ANDES I		138	3				141		
190		QUINTAS DE LOS ANDES	165						165		
191		LOS CAMBULOS	1	2	56				59		
192		LA MONTANA	1	127					128		
193		URBANIZACIÓN MONTEBLANCO I, II,	2	3	401				406		
194		QUINDIO	14	125	44				183		
195		GUSTAVO ROJAS PINILLA I, II	1	323	9				333		
196		SAN JOSE	68	153	472	13			706		
197		SANTA SOFIA		1	35				36		
198		URBANIZACIÓN VILLA ANDREA	2	7	148				157		
199		VILLA CAROLINA	1	744	2				747		
200		VILLA CELMIRA		53					53		
201		VILLA DE LAS AMERICAS	1	87	25				113		
202		CONJUNTO RESIDENCIAL VILLA				97			97		
203		VILLA XIMENA	1	1	89				91		
204		CAMBULOS	1	3	59				63		
205		CHALETS DE MONTEBLANCO			12				12		
206		JARDIN DE LAS AMERICAS				31			31		
207		VENECIA			69				69		
208		CONDOMINIO SAN JOSÉ DE LA SIERRA			45				45		
209		QUINTAS DE JULIANA	117						117		
210		UNIVERSAL			496				496		
211		URBANIZACIÓN ALTOS DE LA	12	2	223				237		

212		URBANIZACIÓN SAN ANDRES	11	2	219				232		
213		ALBERTO ZULETA		8					8		
214		EDIFICIO ALMALLAS			29				29		
215		EDIFICIO LOS ANDES				16			16		
216		EDIFICIO ATLAS				7			7		
217		EDIFICIO BANI				8			8		
218		EDIFICIO BARILOCHE				40			40		
219		EDIFICIO BAVARIA				9			9		
220		EDIFICIO BENHUR				3			3		
221		EDIFICIO BOLIVARIANO C 20A				21			21		
222		EDIFICIO CALLE DE JUNIN				15			15		
223		EDIFICIO LA CANDELARIA			10				10		
224		EDIFICIO CASABLANCA			23				23		
225		EDIFICIO CASABLANCA II ETAPA			48				48		
226		EDIFICIO EL CASTILLO				6			6		
227		EDIFICIO CATALINA				14			14		
228		CONDOMINIO LA 14				14			14		
229		EDIFICIO LOS CEDROS				16			16		
230		CONDOMINIO EL CENTENARIO				22			22		
231		EDIFICIO CENTRO			12				12		
232		EDIFICIO CALLE REAL				9			9		
233		CONDOMINIO COPACABANA			37				37		
234		EDIFICIO EDUA			25				25		
235		EDIFICIO EL ESCORIAL				8			8		
236		MIRADOR DEL BOSQUE			11				11		
237		MIRADOR DEL CENTENARIO				20			20		
238		EDIFICIO MUÑOZ MONTOYA			36				36		
239		EDIFICIO EL PINAR			13				13		
240		CONDOMINIO PRAGA				21			21		
241		EDIFICIO PLAZA				14			14		
242		EDIFICIO LOS ROBLES				18			18		
243		EDIFICIO SANTA CLARA				20			20		
244		EDIFICIO SANTO DOMINGO				31			31		
245		TORRE COLPATRIA				47			47		
246		EDIFICIO MILAN				10			10		
247		EDIFICIO NUEVO CENTRO				22			22		
248		EDIFICIO MARACAIBO				9			9		
249		EDIFICIO PALERMO				8			8		
250		EDIFICIO LA PLAZUELA			1	26			27		
251		EDIFICIO JOSELINO GOMEZ				9			9		
252		EL ZAGUAN DE LA CATORCE				8			8		
253		EDIFICIO EL CARMELO			14				14		
254		ARCO CENTRO				23			23		
255		EDIFICIO LAS TERRAZAS				9			9		
256		EDIFICIO LINA MARIA			2				2		
257		CONDOMINIO MALIBU			12				12		
258		LA PORTADA				17			17		
259		EDIFICIO SOLIDARIDAD				6			6		
260		EDIFICIO SEBRING				8			8		
261		EDIFICIO EL CHISPERO				15			15		
262		EDIFICIO LA CANTILLANA			29				29		
263		EDIFICIO SAN SEBASTIAN			12				12		
264		EDIFICIO SANTA MONICA				8			8		
265		EDIFICIO EL AGUILA				20			20		
266		EDIFICIO SAN JORGE			8				8		
267		EDIFICIO BALMORAL				9			9		
268		EDIFICIO EL VAQUERO			17				17		
269		EDIFICIO GOMEZ Y MEJIA					5		5		
270		EDIFICIO COLTEQUINDIO			11				11		
271		EDIFICIO IMPORT				6			6		
272		EDIFICIO PARANA			8				8		
273		EDIFICIO JOHANAS				8			8		
274		BALCONES DEL CENTRO				21			21		
275		EDIFICIO TARANTELLA					14		14		
276		EDIFICIO FIRENZE				16			16		
277		EDIFICIO LAS CEIBAS				2			2		
278		TORRE CENTRAL				16			16		
279		EDIFICIO CEDRITOS				12			12		
280		VALDIVIA				17			17		
281		EDIFICIO MONTERREY				10			10		
282		CONDOMINIO LA POLA				16			16		
283		EDIFICIO PARMA				20			20		
284		EDIFICIO VALLARTA				14			14		
285		EDIFICIO LORENZETTY					7		7		
286		EDIFICIO DAMASCO				6			6		
287		EDIFICIO EL PALACIO			1				1		
288		EDIFICIO TORRES DE LOS ANDES A-B				35			35		
289		EDIFICIO PANAMERICANO				11			11		
290		EDIFICIO EL DORADO			6				6		
291		EDIFICIO BALCONES DE LA 15				12			12		
292		EDIFICIO EVEN EZER				10			10		
293	**COMUNA SIETE**	EDIFCIO PARDO CRUZ			6				6		
294	**"EL CAFETERO"**	EDIFICIO VERONICA			5				5		
295		EDIFICIO EL CEDRAL				11			11		
296		EDIFCIO EL CAIRO				1			1		
297		EDIFICIO LOS NOGALES			10				10		
298		EDIFICIO GALEON				4			4		
299		EDIFICIO GIRALDO				7			7		
300		EDIFICIO BILBAO				9			9		
301		EDIFICIO LOS GIRASOLES				20			20		
302		EDIFICIO HOLGUIN HERMANOS				6			6		
303		EDIFICIO EL ROSAL			6				6		
304		EDIFICIO LOS OLIVOS				4			4		
305		EDIFICIO MILAGRO			2				2		
306		EDIFICIO RUIZ OSORIO				4			4		
307		EDIFICIO CARMONA			3				3		
308		EDIFICIO OMA				3			3		
309		EDIFICIO FLAMINGO				7			7		
310		EDIFICIO LA PERCHA				6			6		
311		EDIFICIO LA MERCED				5			5		
312		EDIFICIO ALVAREZ JARAMILLO			3				3		
313		EDIFICIO RICARDO				4			4		
314		EDIFICIO CORAL			6				6		
315		EDIFICIO EL ROCIO				10			10		
316		EDIFICIO MONTREAL			8				8		
317		CENTRO COMERCIAL VANESSA			2				2		
318		EDIFICIO LONDRINA				3			3		
319		EDIFICIO LA AURORA				3			3		
320		EDIFICIO LA NUBIA				3			3		

321		EDIFICIO LIGIA VILLA				2			2		
322		EDIFICIO LORENA			2				2		
323		EDIFICIO MELENAS			3				3		
324		EDIFICIO SUCRES				3			3		
325		EDIFICIO GALAXIA				8			8		
326		EDIFICIO INOL				4			4		
327		EDIFICIO BERMUDAZ				3			3		
328		EDIFICIO BALMORAL K18			8				8		
329		EDIFICIO BALMORAL K14				9			9		
330		EDIFICIO PALMERAS				4			4		
331		EDIFICIO NORMADA				9			9		
332		EDIFICIO OPALO					7		7		
333		EDIFICIO GHOSA				5			5		
334		EDIFICIO PERLA			5				5		
335		EDIFICIO BOTERO JOTA			3				3		
336		TORRE ORION C21			18				18		
337		EDIFICIO LOS SAMANES CALLE 9 16				6			6		
338		EDIFICIO SUCRE				11			11		
339		EDIFICIO ACROPOLIS				17			17		
340		EDIFICIO RUCAR				7			7		
341		EDIFICIO BETHEL				11			11		
342		EDIFICIO EL PALMAR K 15			11				11		
343		EDIFICIO LOS CORRALES				4			4		
344		EDIFICIO LUCELLY				3			3		
345		EDIFICIO CAROLINA			7				7		
346		EDIFICIO LIBARDO MEJIA				1			1		
347		EDIFICIO TORRES DE SAN JOSÉ				10			10		
348		CONDOMIO SAN FERNANDO				12			12		
349		EDIFICIO GOMEZ GOMEZ				5			5		
350		EDIFICIO EL BOHIO			2				2		
351		EDIFICIO LOS OLIVOS				4			4		
352		EDIFICIO TORRE NISA CENTRO				81			81		
353		EDIFICIO TORRE 21				32			32		
354		EDIFICIO POPORO				12			12		
355		EDIFICIO EL BOSQUE C21			4				4		
356		TORRES YANUBA				32			32		
357		CONDOMINIO BOLIVAR K13			14				14		
358		CONJUTO RESIDENCIAL SOTAVENTO					33		33		
359		GUAYAQUIL ALTO	1	64	33				98		
360		CONDOMINIO LA ALDEA	6		145				151		
361		LA FLORIDA	67	21	17	59	7		171		
362		MARIA CRISTINA			64				64		
363		SECTOR PARQUE VALENCIA	3		7				10		
364		PATIO BONITO ALTO	20	13	2				35		
365		RINCON SANTO	82	25	36				143		
366		SAN FERNANDO	1		4	4			9		
367		SAN NICOLAS	14	1					15		
368		CONDOMINIO TORRES DEL RIO				179			179		
369		URIBE	301	7					308		
370		VELEZ	65	1	4				70		
371		BUENOS AIRES	71	67	3				141		
372		CABAÑA	21	22	139				182		
373		PARQUE CAFETERO	26	1					27		
374		PATIO BONITO	91	124	3				218		
375		AHITAMARA	1	6	60				67		
376		ALTOS DE LA CALLEJA			51				51		
377		BALCONES DE ARMENIA				21			21		
378		TRIANGULO DEL LIMONAR			12				12		
379		CORBONES	195	85	152				432		
380		EL JUBILEO	320						320		
381		EL LIMONAR	6	2	459				467		
382		EL PARAISO	12	315	29				356		
383		FRANCISCO JOSE DE CALDAS	1		13				14		
384		LA DIVISA		12	83				95		
385	**COMUNA OCHO**	LA ESPERANZA	52	32					84		
386	**"LIBERTADORES"**	LIBERTADORES		41	198				239		
387		NUEVO BERLIN		153					153		
388		PIAMONTE	20	7					27		
389		URBANIZACIÓN CENTENARIO	5	151					156		
390		TIGREROS	30	107	30				167		
391		URBANIZACIÓN VILLA INGLESA	86						86		
392		TERRANOVA EL ALBA	124	105					229		
393		LAS MERCEDES	3	17	14				34		
394		LAS COLINAS CENTRO	5						5		
395		URBANIZACION SARA			19				19		
396		VILLA SOFIA	91						91		
397		LA ARBOLEDA	201	28	86	99			414		
398		EDIFICIO ALMIRANTE				13			13		
399		EDIFICIO LAS JOTAS				12			12		
400		NUEVA GRANADA			18				18		
401		EDIFICIO ARAGON				17			17		
402		EDIFICIO LAS PALMAS				10			10		
403		TORRES DE MARFIL					66		66		
404		BALCONES DEL GALAN				10			10		
405		ALTOS DE SOTAVENTO					61		61		
406		TORRES DE SIERRAVIENTO					29		29		
407		EDIFICIO VILLA LUX		10					10		
408		EDIFICIO ESCOCIA					4		4		
409		URBANIZACIÓN TERRAZA BAMBU			77				77		
410		URBANIZACIÓN MURANO				8			8		
411		CONJUNTO RESIDENCIAL BULEVAR					331		331		
412		LOS ALAMOS	29	11	175	51			266		
413	**COMUNA NUEVE**	GRANADA	157	153	531	19			860		
414	**"FUNDADORES"**	LA CABAÑA	21	23	190				234		
415		GRAN BRETANA	11	43					54		
416		LAS PALMAS	116	43	32	39			230		
417		LAS SESENTA CASAS			42				42		
418		MODELO	7	24	154	25			210		
419		NIAGARA	44	23	19	1			87		
420		CIUDADELA SORRENTO					256		256		
421		VIEJA LIBERTAD	96						96		
422		YULIMA				462			462		
423		RINCON DEL YULIMA				60			60		
424		QUINTAS DEL YULIMA				19			19		
425		EDIFICIO TORRES DEL GRANADA			17				17		
426		EDIFICIO ALTOS DE LAS PALMAS			26				26		
427		CONJUNTO RESIDENCIAL			63				63		
428		CONJUNTO RESIDENCIAL PALMAS DEL				17			17		
429		CONJUNTO EL REMANSO					15		15		

430		NUEVO SOL	12						12		
431		EDIFICIO ACUARIUM					9		9		
432		EDIFICIO ALAMEDA 22N						12	12		
433		EDIFICIO LOS ALMENDROS CALLLE					7		7		
434		EDIFICIO LOS ALMENDROS CALLE 5N					8		8		
435		EDIFICIO BACHUE					8		8		
436		EDIFICIO BELMONTE				10			10		
437		EDIFICIO BONANZA					14		14		
438		EDIFICIO CALIFORNIA						6	6		
439		EDIFICIO CAMINO REAL						6	6		
440		EDIFICIO CAMPO REAL						6	6		
441		EDIFICIO LOS CEREZOS					8		8		
442		EDIFICIO CONQUISTADOR					7		7		
443		URB. LA CASTILLA						14	14		
444		EDIFICIO LA SIERRA						10	10		
445		EDIFICIO LOS FUNDADORES					19		19		
446		EDIFICIO GUIVAL					7		7		
447		EDIFICIO GRAN TORINO			10				10		
448		EDIFICIO IBIZA					12		12		
449		MALLORCA					40		40		
450		EDIFICIO LAS MARGARITAS					8		8		
451		CONDOMINIO MEDITERRANEO					8		8		
452		EDIFICIO PANORAMA					12		12		
453		EDIFICIO PIAMONTE						16	16		
454		EDIFICIO PRINCESS					14		14		
455		CONDOMINIO EL RINCON					37		37		
456		EDIFICIO SAN CARLOS					18		18		
457		EDIFICIO SAN DIEGO						15	15		
458		EDIFICIO SAN REMO						12	12		
459		EDIFICIO LOS SAMANES					9		9		
460		EDIFICIO SAN ROQUE					20		20		
461		EDIFICIO SANTA MONICA					12		12		
462		EDIFICIO SANTORINI					13		13		
463		EDIFICIO ES SAUZALITO					2		2		
464		EDIFCIO LA SUIZA						6	6		
465		EDIFICIO TORREON						2	2		
466		TORRE HORIZONTE					31		31		
467		EDIFICIO VILLA DEL ROSARIO					6		6		
468		EDIFICIO ABEDULES					12		12		
469		POZO BLANCO						8	8		
470		EDIFICIO EL VIRREY						23	23		
471		EDIFICIO EL ROBLEDAL						18	18		
472		EDIFICIO CASA DEL PARQUE					5		5		
473		C.R QUINTAS DE SAN JULIAN 24N					52		52		
474		C.R QUINTAS DE SAN JULIAN 22N					47		47		
475		RINCON DE LA CASTELLANA						17	17		
476		EDIFICIO ARANJUEZ					26		26		
477		RINCON DE LOS CEDRITOS					8		8		
478		EDIFICIO EL TUNAL							0		
479		BOSQUES DE SAN MIGUEL					10		10		
480		EDIFICIO ADRIANA					8		8		
481		EDIFCIO EL PALMAR					3		3		
482		JARDINES DE VIZCAYA					10		10		
483		PLAZUELA DE LAS AMERICAS					18		18		
484		EDIFICIO CASTILLEJO						12	12		
485		EDIFICIO ATLANTA					12		12		
486		RINCON DEL PORTAL						31	31		
487		CASCADA DE LA CASTELLANA						8	8		
488		EDIFICIO MONSERRATE					15		15		
489		EDIFICIO XIMENA					7		7		
490		EDIFICIO MONTEBELLO						11	11		
491		PALMA DEL RIO					9		9		
492		EDIFICIO SAN JORGE					17		17		
493		EDIFICIO SAN LUCAR					4		4		
494		EDIFICIO LA FONTANA						17	17		
495		EDIFICIO LA SUIZA II ETAPA					22		22		
496		BALCONES DE LA BELLA SUIZA						14	14		
497		EDIFICIO ALCATRAZ					13		13		
498		EDIFICIO SIERRA GRANDE					10		10		
499		TORRE CASTELLANA						21	21		
500		EDIFICIO SIERRA MAR					11		11		
501		PORTAL DE LA CASTELLANA					15		15		
502		EDIFICIO LOS NEVADOS						8	8		
503		EDIFICIO SAN FERNANDO						12	12		
504		EDIFICIO CONCORD					17		17		
505		EDIFICIO SAN LORENZO						6	6		
506		TORRE ALHAMBRA					20		20		
507		EDIFICIO GUADALUPE					10		10		
508		EDIFICIO PORTOBELO						14	14		
509		EDIFICIO CATALUÑA				3			3		
510		EDIFICIO MARANATHA						10	10		
511		EDIFICIO TORRES DE ZARAGOZA					53		53		
512		TORRE VERSALLES						18	18		
513		EDIFICIO TERRANOVA					5		5		
514		TORRES DE ALTAMIRA					57		57		
515		EDIFICIO PRAGA				4			4		
516		EDIFICIO ROMANZA					7		7		
517		EDIFICIO MADRIGALES					22		22		
518		EDIFICIO EL SADDAY					9		9		
519		EDIFICIO BARICHARA					27		27		
520		EDIFICIO MANGLARES					12		12		
521		TORRES DE SAN JULIAN					61		61		
522		EDIFICIO TARRAGONA					13		13		
523		TORRE BLANCA						6	6		
524		TORRE ALICANTE						14	14		
525		EDIFICIO LOS MADRIGALES					17		17		
526		EDIFICIO PUERTOMONTT						13	13		
527		EDIFICIO EL BOSQUE						50	50		
528		EDIFCIO LA COLINA						16	16		
529		EDIFICIO SANTILLANA					8		8		
530		EDIFICIO FARALLONES					5		5		
531		EDIFICIO TIVOLI					8		8		
532		TORRES DE LAURELES					140		140		
533		EDIFICIO LORENZETTY					7		7		
534		EDIFICIO ALTOS DEL BOSQUE					39		39		
535		TORRE SAN ESTEBAN					16		16		
536		EDIFICIO MILAN					6		6		
537		BALEARES					31		31		
538		NETANIA					109		109		

539		RINCON DEL RETIRO					127		127		
540		EDIFICIO SANTA BARBARA					11		11		
541		EDIFICIO KIRIOS					8		8		
542		EDIFICIO OLIVARES						8	8		
543		EDIFICIO CASTILLETE						9	9		
544		EDIFICIO BONAIRE					10		10		
545		EDIFICIO MONTICHELO						14	14		
546		EDIFICIO ONIX					8		8		
547		EDIFICIO MADELEINE					9		9		
548		BARLOVENTO					14		14		
549		ALPES DE LA SUIZA						8	8		
550		EDIFICIO LA CORUÑA					12		12		
551		EDIFICIO SANTA MARGARITA					14		14		
552		EDIFICIO CLAUDIA MILENA					8		8		
553		EDIFICIO PICASSO					6		6		
554		PALMARES DE SAN MARTIN					15		15		
555		EDIFICIO LA FOGATA					8		8		
556		EDIFICIO GENESIS					14		14		
557		EDIFICIO BOLIVAR				8			8		
558		EDIFICIO TAYRONA				3			3		
559		EDIFICIO SAN JACINTO					8		8		
560		EDIFICIO QUINTAS DE PALERMO				23			23		
561		CONJUNTO NAVACERRA						18	18		
562		EDIFICIO SAN PEDRO					5		5		
563		EDIFICIO LA ALAMEDA 21N					9		9		
564		EDIFICIO ARANDALES						16	16		
565		VILLAS DE PALERMO				30			30		
566		EDIFICIO TEQUENDAMA						4	4		
567		PORTAL DE SAN JUAN					9		9		
568		EDIFICIO TOSCANA					7		7		
569		EDIFICIO SCALA						7	7		
570		EDIFICIO GINEBRA					8		8		
571		HACIENDA PALMACERA					40		40		
572		LA FLORESTA						7	7		
573		CASTELLON					115		115		
574		EDIFICIO GEMINIS					40		40		
575		TEJARES DEL PARQUE						34	34		
576		EDIFICIO TOLEDO						6	6		
577		EDIFICIO LOS CERROS					6		6		
578		EDEN DE LA VICTORIA				65			65		
579		EDIFICIO MONTEVERDE					16		16		
580	**COMUNA DIEZ**	EDIFICIO SAMANES 22N					9		9		
581	**"QUIMBAYA"**	RIALTO					8		8		
582		EDIFICIO BARCAROLA					8		8		
583		ALTOS DEL OLIVAR					29		29		
584		TOLEDO CAMPESTRE				75			75		
585		C.R LA RIOJA					20		20		
586		C.R PALMAS DE LA CALLEJA						19	19		
587		CR.PALMA REAL				51			51		
588		ALTOS DE LA SIERRA					7		7		
589		EDIFICIO MONTEMADERO						17	17		
590		EDIFICIO ZEPHIA						13	13		
591		EDIFICIO BETHESDA					7		7		
592		EDIFICIO IPANEMA					5		5		
593		C.R SALAMANCA					69		69		
594		C.R RESERVA DE TOLEDO				21			21		
595		C.R QUINTAS DE SAN SEBASTIAN					39		39		
596		C.R SAN JERONIMO CAMPESTRE				21			21		
597		EDIFICIO GLORIA						4	4		
598		C.R COLINA CAMPESTRE						68	68		
599		C.R RINCON DE LA SAMARIA					54		54		
600		EDIFICIO SOLARIS					30		30		
601		CONDOMINIO GERMANIA				59			59		
602		C.R CIUDAD REAL					72		72		
603		C.R ALCALA					61		61		
604		CONDOMINIO LOS ANGELES				48			48		
605		CONDOMINIO LOS ALPES					36		36		
606		EDIFICIO VENECIA					3		3		
607		C.R IBERICA					106		106		
608		EDIFICIO PUERTA DE SION					4		4		
609		EDIFICIO OBELISCO						30	30		
610		EDIFICIO OASIS					53		53		
611		QUINTAS DE LA CASTELLANA				33			33		
612		EDIFICIO MURANO C119N					8		8		
613		EDIFICIO PUERTA DEL SOL					17		17		
614		EDIFICIO ANDREA					5		5		
615		C.R PALMAS DE GALICIA					3		3		
616		CR. BOSQUES DE SAN JUAN						16	16		
617		EDIFICIO LA RIVERA				12			12		
618		EDIFICIO PARAISO DE LOS ANGELES					13		13		
619		EDIFICIO BADAJOZ					200		200		
620		EDIFICIO SOHO					7		7		
621		RESERVA DE LA CAMPIÑA						18	18		
622		CERROS DEL CASTILLO					5		5		
623		QUINTAS DE SAN MIGUEL					33		33		
624		EDIFICIO METROLOFT					32		32		
625		P.R SANTA CATALINA				86			86		
626		EDIFICIO BOREAL				144			144		
627		EDIFICIO MARIA JOSE					14		14		
628		P.R COCORA					219		219		
629		RESERVA DEL PARQUE					12		12		
630		EDIFICIO M Y L						2	2		
631		TORRE ALMERIA					55		55		
632		SENDEROS DE ACAYA				25			25		
633		CONJUNTO RESIDENCIAL NAPOLES					6		6		
634		EDIFICIO JULIETA					2		2		
635		C.R GETSEMANI					44		44		
636		EDIFICIO SARRA SUIZA					24		24		
637		EDIFICIO PUERTA DE AGUA					46		46		
638		EDIFICIO EL PORVENIR					5		5		
639		EDIFICIO PALMA DE CERA					48		48		
640		C.R TORRE VERDE					168		168		
641		EDIFICIO TORRE DEL PARQUE						33	33		
642		EDIFICIO PROVENZA					39		39		
643		C.R LOS GERANIOS				61			61		
644		EDIFICIO TORREYANA					10		10		
645		EDIFICIO EL MIRADOR					45		45		
646		EDIFICIO CANÁ				114			114		
647		EDIFICIO OZONO					42		42		

648		EDIFICIO SIENA					9		9		
649		EDIFICIO TORRE CRISTAL					66		66		
650		CONDOMINIO LOS PROFESIONALES					8		8		
651		EDIFICIO EL REMANSO						10	10		
652		EDIFICIO LOS CIRUELOS					5		5		
653		C.R PORTAL DE ALAMEDA				57			57		
654		EDIFICIO ZARA					53		53		
655		ALCALZAR				18	50		68		
656		EDIFICIO LOS ALCAZARES					11		11		
657		URB. ALCAZAR					12		12		
658		ALCAZAR DEL PARQUE					15		15		
659		EDIFICIO LOS FUNDADORES					19		19		
660		CONJUNTO RESIDENCIAL BOSQUES					353		353		
661		CONJUNTO RESIDENCIAL BOSQUES				85			85		
662		CONJUNTO RESIDENCIAL CASA LOMA				22			22		
663		CONJUNTO RESIDENCIAL LOMA				21			21		
664		CONJUNTO RESIDENCIAL COINCA				57			57		
665		EL NOGAL				45	15	21	81		
666		FUNDADORES					8		8		
667		GALAN				91			91		
668		CR. JOSE ANTONIO GALAN				78			78		
669		CONJUNTO RESIDENCIAL LA ABADIA				25			25		
670		URBANIZACIÓN LA AURORA					95		95		
671		LA CAMPIÑA						27	27		
672		CONJUNTO RESIDENCIAL PORTAL DE					13		13		
673		LA LORENA				14	15		29		
674		URBANIZACIÓN LA MARIELA	528						528		
675		LAURELES				3	37	3	43		
676		CONJUNTO RESIDENCIAL LOS ANDES					54		54		
677		ASENTAMIENTO LOS FUNDADORES	1						1		
678		LOS PROFESIONALES					47		47		
679		PALMARES DE ALAMEDA				45			45		
680		MERCEDES DEL NORTE			297	9			306		
681		NUEVA CECILIA				1	55		56		
682		PROVIDENCIA					75		75		
683		PROVITEC				401			401		
684		SALVADOR ALLENDE	301						301		
685		CONJUNTO RESIDENCIAL					54		54		
686		ASTURIAS				52			52		
687		CASTELAMAR					61		61		
688		LA CASTELLANA					2	36	38		
689		PUERTO RICO	12						12		
690		SAN SIMON					47		47		
691		LA PASTORITA				44			44		
692		LOS SAUCES					6		6		
693		URBANIZACIÓN LOS TULIPANES						56	56		
694		PARQUE RESIDENCIAL LAS VERANERAS					30		30		
695		LAS LOMAS						8	8		
696		CONJUNTO RESIDENCIAL TORRES DEL					127		127		
697		CONJUNTO RESIDENCIAL TORRES DE					48		48		
698		CONJUNTO RESIDENCIAL RINCÓN DE					54		54		
699		CONJUNTO RESIDENCIAL RINCÓN DE					70		70		
700		CONJUNTO RESIDENCIAL PLAZOLETA					50		50		
701		CONJUNTO RESIDENCIAL PASADENA					60		60		
702		CONJUNTO RESIDENCIAL LA					60		60		
703		CONJUNTO RESIDENCIAL LA					73		73		
704		CONJUNTO RESIDENCIAL JARDIN DE				72			72		
705		CONJUNTO RESIDENCIAL EL RETIRO					227		227		
706		CONJUNTO RESIDENCIAL BULEVAR					100		100		
707		CONJUNTO RESIDENCIAL ALEJANDRIA				54			54		
708		CONJUNTO MULTIFAMILIAR					134		134		
709		CONJUNTO CERRADO CAMINOS DE					30		30		
710		CONDOMINIO LA HACIENDA						23	23		
711		CONDOMINIO EL MOLINO					18		18		
712		CONDOMINIO CAMINOS DE CALAY				56			56		
713		CIUDADELA QUIMBAYA				72			72		
714		BLOQUES PALMAS DE SORRENTO					61		61		
715		NAVARRA					64		64		
716		LOS ANDES						54	54		
717		LA COLONIA						13	13		
718		GALICIA					56		56		
719		RESERVAS DE LA PASTORITA					35		35		
720		QUINTAS DE LA PASTORITA					28		28		
721		BOSQUES DE VIENA 32N					41		41		
722		BOSQUES DE CATALUÑA					92		92		
723		CASALOMA						22	22		
724		CASTELA MAR						61	61		
725		LOS CEDROS						16	16		
726		METROLOFT						32	32		
727		PALMAS DE CORINTIA						31	31		
728		QUINTAS DE LA FLORESTA						8	8		
729		SANTA CLARA						50	50		
730		LAS RAMBLAS						134	134		

Fuente: Secretaría de Planeación

*Unid. Pred.: hace referencia al número de unidades prediales con edificación

1.5.2 DIVISIÓN TERRITORIAL ÁREA RURAL

N°.	Centro Poblado	Corregimiento	Nombre de la Vereda	Viviendas	Puestos de Policía	
					SI	NO
1			AGUACATAL	12		
2			CRISTALES	32		
3			EL CAIMO	203		
4			EL EDÉN	130		
5			EL RHIN	43		
6			GOLCONDA	15		
7			LA INDIA	47		
8			LA PATRIA	21		
9			LA REVANCHA	28		
10			MARMATO	85		
11			EL MESON	18		
12			MESOPOTAMIA	33		
13			MURILLO	118		
14			PANTANILLO	59		
15			PUERTO ESPEJO	85		
16			SAN PEDRO	85		
17			SANTA ANA	69		
18			ZULAIBAR	34		
19						

1.5.3 LÍMITES GENERALES

Puntos Cardinales	Municipios	Longitud (Kms)
Por el Norte	Armenia y parte de Montenegro	12
Por el Sur	Río Quindío y para de Calarcá	6
Por el Oriente	Salento, Río Quindío y parte de Calarcá	24
Por ele Occidente	La Tebaida y parte de Montenegro	17

Fuente: Departamento Administrativo de Planeación Municipal, Diciembre 2016

1.5.4 LOCALIZACIÓN GEOGRÁFICA, TEMPERATURA Y DISTANCIA A LA CAPITAL

Localización		Altura sobre el Nivel del Mar	Temperatura Media	Distancia a la Capital (Kms)
Latitud Norte	Longitud Oeste			
4° - 32'	75° - 45'	1.483	20°	296

Fuente: Departamento Administrativo de Planeación Municipal, Diciembre 2016

20						
21						
22						
23						
24						
25						
26						
27						
28						
29						
30						

Fuente: Secretaría de Planeación

1.5.5 SUPERFICIE (Kms^2)

Área Total	Área Urbana	Área Rural	Población Total 2016	Densidad Poblacional (hab/km2)
12.206	3.175,86	9.030,29	30.143	2,5

Fuente: Departamento Administrativo de Planeación Municipal, Diciembre 2016

1.5.6 ALTURAS PRINCIPALES. Montañas, Nevados y Picos

Nombre de las Alturas	Vereda	Altura sobre el Nivel del Mar
Mayor altura en los límites de Salento	Vereda Mesopotamia - Vereda San Juan	
Menor Altura en los límites de la Tebaida	Vereda Caimo - Vereda Pisa Mal	

Fuente: CRQ a 31 de diciembre de 2016

1.5.8 RECURSOS HÍDRICOS. Ríos, Lagos, Quebradas

Estado de Contaminación		Nombre
Alta, Media, Baja	Extensión Recorrida Km.	
Regular (punto de muestreo: antes de confluencia con el Río Barragán) Aceptable (punto de muestreo: Río Quindío aguas abajo confluencia		Río Quindío
		Río Espejo
		Quebrada Hojas Anchas
Regular (punto de muestreo:200 después del barrio Balcones de Pinares y Sector Parque de Recreación)	2.91 kilómetros	Quebrada Cristales (Microcuenca Cristales)
Regular (punto de muestreo: antes de confluencia con el Río Quindío)	1.37 kilómetros	Quebrada San Nicolás (Microcuenca Aldana)
	4.51 kilómetros	Quebrada Armenia (Microcuenca Armenia)
Regular (punto de muestreo: 100 metros aguas debajo de PTAR la Marina)	3.05 kilómetros	Quebradas Santa Rita y Quebrada los Naranjos (Microcuenca Centenario)
	1.45 kilómetros	Microcuenca El Estadio
	3.09 kilómetros	Quebrada la Clarita (Microcuenca la Clarita)
	1.45 kilómetros	Quebrada la Esmeralda (Microcuenca la Esmeralda)
Regular (punto de muestreo: 20 mts antes de desembocadura con el Río Quindío)	7.09 kilómetros	Quebrada la Florida (Microcuenca la Florida)
	2.01 kilómetros	Quebrada Paujil (Microcuenca Paujil)
	4.75 kilómetros	Quebrada Pinares (Microcuenca Pinares)
	4.29 kilómetros	Quebrada San José, Damasco y Ciudad Milagro
	0.964 kilómetros	Microcuencas Tigreros
	2.55 kilómetros	Microcuencas Tigreros Alto
	1.45 kilómetros	Quebrada Yeguas y Santander (Microcuenca Yeguas y Santander)

Fuente: Secretaría de Planeación

1.5.7 OTROS ACCIDENTES GEOGRÁFICOS. Cañones, Hondonadas

Ubicación		Extensión
Vereda	Tipo de Accidente	
Límite Armenia - Salento /Chaguala - Urbano / Vereda El Caimo	Cañón del Río Quindío	
54 quebradas urbanas que transcurren por igual número de cañadas		

Fuente: CRQ a 31 de diciembre de 2016

1.5.9 DIVISIÓN ECLESIÁSTICA

Número de Iglesias y/o Parroquias	Religión
Parroquia Catedral La Inmaculada Concepción	
Parroquia del Espíritu Santo	
Cuasi Parroquia Juan Pablo II	
Parroqui La Sagrada Familia	
Parroqui de los Santos Apóstoles	
Parroquia María Auxiliadora	
Parroquia Nuestro Señor de Belén	
Parroqui Nuestra Señora de Chiquinquirá	
Parroquia Nuestra Señora De La Anunciación	
Parroquia Nuestra Señora De La Paz	
Parroquia Nuestra Señora Del Café	
Parroquia Nuestra Señora Del Carmen	
Parroquia Nuestra Señora La Milagrosa	
Parroquia Personal Universitaria De Pentecostés	
Parroquia San Alfonso María De Ligorio	
Parroquia San Francisco De Asís	
Parroquia San José Obrero	
Parroquia San Juan Bosco	
Cuasi parroquia San Juan María Vianney	
Cuasi parroquia San Marcelino Champagnat	
Parroquia San Miguel Arcángel	
Parroquia San Vicente De Paúl	
Parroquia Santuario Nuestra Señora De La Medalla Milagrosa	
Parroquia Santa Ana	
Parroquia Santa Rita De Casia	
Parroquia Santísima Trinidad	
Parroquia Santuario Sagrado Corazón De Jesús	

Fuente: Diócesis o Secretaría de Gobierno Municipal

1.5.11 ESTRUCTURA DE LA RAMA JUDICIAL, CORPORACIONES

Tribunal Superior		Tribunal Administrativo	Consejo Seccional de la Judicatura	
Sala Civil Familia-Laboral	Sala Penal	Sala Única	Sala Disciplinaria	Sala Administrativa
5	3	5	2	2

Fuente: Rama Judicial del Poder Público - Consejo Seccional de la Judicatura del Quindío

1.5.10 DIVISIÓN JUDICIAL

Juzgados del Circuito								Juzgados Municipales						Comisaría de Familia
Civil	Penal Conocimiento	Penal Especializado	Penal Adolescentes y Conocimiento	Ejecución de Penas y Medidas de Seguridad	Familia	Laboral	Administrativo	Civil	Penal Municipal Control Garantías	Penal Municipal Control Garantía y Conocimiento	Penal Municipal Control de Conocimiento	Promiscuos	Administrativo	
3	5	1	2	3	4	5	6	9	6	0	2	3	0	N/A

Fuente: Rama Judicial del Poder Público - Consejo Seccional de la Judicatura del Quindío

1.5.12 BAUTIZOS, MATRIMONIOS, DEFUNCIONES Y N° DE PARROQUIAS

Bautismos	Matrimonios	Defunciones	N° Parroquias
235	12	140	2

Fuente: Diócesis de Armenia

1.5.13 DIVISIÓN NOTARIAL Y DE REGISTRO

N° Notarías	Oficina de Registro e Instrumentos Públicos	Registraduría Municipal del Estado Civil
5	1	

Fuente: Oficina de Registro e Instrumentos Públicos

1.5.14 CUADRANTES DEL DEPARTAMENTO DE POLICÍA

Distrito	Estación	N° de Cuadrantes
I	Armenia	31

Fuente: Policía Nacional

1.5.15 INFRAESTRUCTURA DE SEGURIDAD

Batallón	Bomberos	Estación	Subestación
Octava Brigada	Cuerpo de Bomberos	Cuerpo de Bomberos voluntarios de Armenia Cuerpo oficial de Bomberos	Sinaí

Fuente: Aeronáutica Civil, Batallón, Policía, Bomberos

II. DEMOGRAFÍA

2.1 POBLACIÓN CENSADA Y PROYECTADA POR ÁREA

1993			2005			2016		
Cabecera	Resto	Total	Cabecera	Resto	Total	Cabecera	Resto	Total
244.819	7.280	252.099	273.076	7.805	280.881	290.189	8.010	298.199

Fuente: DANE- Censo de población y proyecciones poblacionales

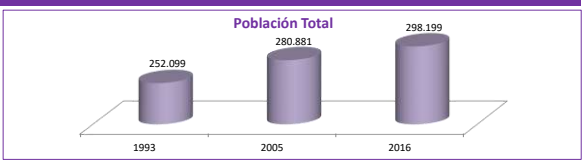

Fuente: Proyecciones de población DANE y cálculos propios

2.2 PROYECCIONES DE POBLACIÓN TOTAL SEGÚN ÁREA

Año	Total	Urbana	Rural
2005	27.443	273.076	7.805
2006	27.694	274.699	7.819
2007	27.934	276.296	7.839
2008	28.183	277.873	7.860
2009	28.418	279.448	7.876
2010	28.666	281.006	7.899
2011	28.903	282.563	7.919
2012	29.150	284.107	7.938
2013	29.393	285.640	7.965
2014	29.642	287.163	7.980
2015	29.897	288.684	7.999
2016	30.143	290.189	8.010

Fuente: DANE - Proyecciones de población

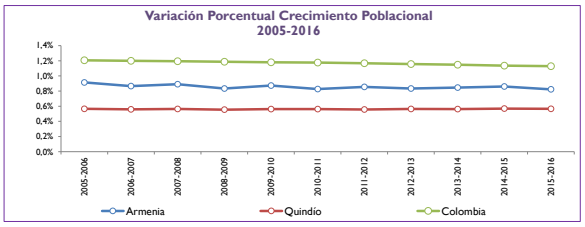

Fuente: Proyecciones de población DANE y cálculos propios

2.3 PROYECCIONES DE POBLACIÓN SEGÚN GRUPOS QUINQUENALES DE EDAD AÑO 2016

Grupo de Edad	Total	Hombres	Mujeres
Total	296.683	143.171	153.512
0-4	22.835	11.678	11.157
5-9	22.675	11.514	11.161
10-14	23.055	11.693	11.362
15-19	23.978	12.152	11.826
20-24	25.506	12.821	12.685
25-29	22.969	11.564	11.405
30-34	20.464	9.883	10.581
35-39	18.596	8.924	9.672
40-44	17.241	8.304	8.937
45-49	19.585	8.987	10.598
50-54	19.749	9.107	10.642
55-59	17.298	7.902	9.396
60-64	14.128	6.328	7.800
65-69	10.540	4.734	5.806
70-74	7.411	3.270	4.141
75-79	5.363	2.252	3.111
80 Y MÁS	5.290	2.058	3.232

Fuente: DANE - Proyecciones de población

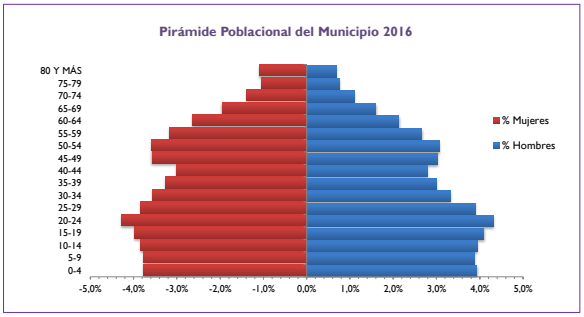

Fuente: Proyecciones de población DANE y cálculos propios

2.4 PROYECCIONES DE POBLACIÓN SEGÚN CICLO VITAL

Ciclo Vital	2008	2009	2010	2011	2012	2013	2014	2015	2016
Primera infancia 0-5 Años	28.007	27.866	27.740	27.662	27.589	27.515	27.444	27.365	27.311
Infancia 6-11 años	29.292	28.796	28.378	28.031	27.768	27.572	27.420	27.292	27.186
Adolescencia 12-17 años	31.532	31.255	30.852	30.343	29.749	29.135	28.557	28.078	27.682
Juventud 14-28 años	71.604	72.177	72.630	72.931	73.082	73.086	72.961	72.741	72.422
Adultos 29-59 años	112.999	113.794	114.489	115.146	115.720	116.279	116.786	117.311	117.808
Mayores 60 y Más	33.403	34.545	35.782	37.045	38.385	39.769	41.231	42.732	44.293

Fuente: DANE - Proyecciones de población

2.5 POBLACIÓN ÉTNICA

Pertenencia Étnica	Número
Indígena	1564
Rom	35
Raizal de San Andrés y Providencia	12
Negro (a), mulato, afrocolombiano	9175
Ninguno de los anteriores	261.357
No informa	431
Total	**272.574**

Fuente: Sistema de Consulta Censo Básico - DANE. Año 2005

% de población según etnia

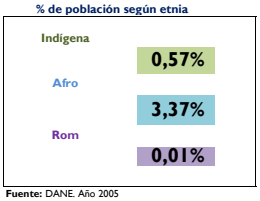

Fuente: DANE. Año 2005

2.6 INDICADORES DEMOGRÁFICOS DEL MUNICIPIO

Indicador	2005	2016	2020
Relación de dependencia General	52,77	48,92	50,17
Relación de dependencia infantil	41,16	34,10	33,19
Relación de dependencia senil	11,61	14,82	16,98
Índice de envejecimiento	28,21	43,46	51,18
Índice de longevidad	36,92	36,89	35,36
Relación de niños por mujer	16,06	15,40	15,14
Índice de renovación de la población activa	199,24	150,72	135,78
Índice de tendencia	93,89	100,87	99,83
Índice de masculinidad	93,12	93,30	93,48

Fuente: DANE - Proyecciones de población y cálculos propios

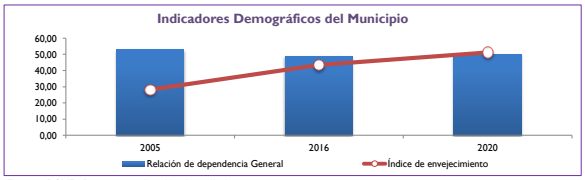

Fuente: DANE - Proyecciones de población y cálculos propios

2.7 POBLACIÓN DESPLAZADA AÑO 2016

Municipio	Expulsión	Recepción
Armenia	1.747	22.600

Fuente: UARIV – Unidad de Atención y Reparación Integral a Víctimas del Conflicto Armado Fecha de consulta 28/08/2017 para

2.8 POBLACIÓN SISBENIZADA URBANA Y RURAL

Urbano	%	Rural	%	Total Población
192.998	98,8%	2.373	1,2%	195.371

Fuente: Secretaría de Planeación - Base Certificada Sisbén III

2.9 NECESIDADES BÁSICAS INSATISFECHAS SEGÚN ÁREA

Cabecera		Resto		Total	
PROP (%)	CVE (%)	PROP (%)	CVE (%)	PROP (%)	CVE (%)
13,04	4,51	19,46	12,01	13,21	

Fuente: DANE. Censo 2005, actualizado Junio 30 de 2012

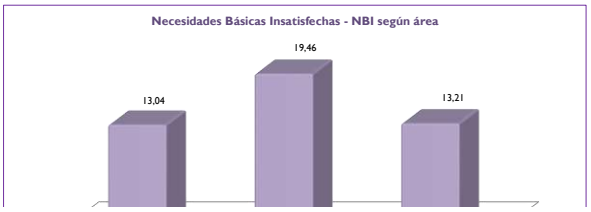

2.9 NECESIDADES BÁSICAS INSATISFECHAS SEGÚN COMPONENTE

Componente	Cabecera	Resto	Total
Prop. De personas en miseria	2,53	1,714	2,5
Vivienda	1,43	1,9	1,44

Servicios	0,95	0,014	0,92
Hacinamiento	4,11	12,79	4,34
Inasistencia	2,99	2,65	2,98
Dependencia Económica	6,75	3,8	6,67

Fuente: DANE. Censo 2005, actualizado Junio 30 de 2012

Fuente: DANE. Censo 2005, actualizado Junio 30 de 2012

2.10 POBLACIÓN CON REGISTRO PARA LA LOCALIZACIÓN Y CARACTERIZACIÓN DE LAS PERSONAS CON DISCAPACIDAD. ÁREA DE RESIDENCIA Y SEXO SEGÚN GRUPOS DE EDAD. AÑO 2016

Grupos de edad	Total			Cabecera Municipal			Centro Poblado			Rural Disperso		
(Años)	Total	Hombres	Mujeres	Total	Hombres	Mujeres	Total	Hombres	Mujeres	Total	Hombres	Mujeres
De 0 a 4	30	20	10	29	19	10	1	1	0	0	0	0
De 5 a 9	185	111	74	179	108	71	0	0	0	6	3	3
De 10 a 14	278	174	104	266	165	101	3	3	0	9	6	3
De 15 a 19	371	220	151	361	217	144	1	0	1	9	3	6
De 20 a 24	306	190	116	301	185	116	1	1	0	4	4	0
De 25 a 29	304	199	105	292	188	104	0	0	0	12	11	1
De 30 a 34	226	147	79	221	144	77	2	1	1	3	2	1
De 35 a 39	222	141	81	214	137	77	3	1	2	5	3	2
De 40 a 44	194	122	72	189	119	70	0	0	0	5	3	2
De 45 a 49	220	115	105	216	112	104	0	0	0	4	3	1
De 50 a 54	290	161	129	278	154	124	7	2	5	5	5	0
De 55 a 59	287	157	130	277	148	129	1	1	0	9	8	1
De 60 a 64	329	168	161	320	160	160	3	2	1	6	6	0
De 65 a 69	317	163	154	301	154	147	5	2	3	11	7	4
De 70 a 74	313	148	165	298	142	156	7	3	4	8	3	5
De 75 a 79	322	156	166	306	149	157	5	3	2	11	4	7
De 80 y más	929	441	488	828	405	423	38	17	21	63	19	44
No reportado-No definido	86	2	0	83			2	2		1		
Total	**5.209**	**2.835**	**2.290**	**4.959**	**2.706**	**2.170**	**79**	**39**	**40**	**171**	**90**	**80**

Fuente: Cubo del registro para la localización y caracterización de la población con discapacidad al 31 de diciembre del 2016- Secretaría de Salud Departamental del Quindío.

2.10 INCIDENCIA DE LA POBREZA, POBREZA EXTREMA Y COEFICIENTE DE GINI

Incidencia	2010	2011	2012	2013	2014	2015	2016
Pobreza	34,6	33,9	32,1	28,4	24,2	26,2	25,1
Pobreza Extrema	7,6	8,4	8,2	6,6	4,5	6,1	5,7
Gini	0,530	0,537	0,523	0,498	0,493	0,485	0,465

Fuente: DANE - Gran Encuesta Integrada de Hogares - GEIH

2.11 DÉFICIT DE VIVIENDA

Variable	Total	%	Cabecera	%	Resto	%
Total Hogares	53.427	100	52.194	100	1.233	100
Hogares sin Déficit	38.638	71,81	37.359	71,58	1.009	81,83
Hogares en Déficit	15.059	28,19	14.835	28,42	224	18,17
Hogares en Déficit Cuantitativo	9.755	18,26	9.684	18,55	71	5,76
Hogares en Déficit Cualtitativo	5.304	9,93	5.151	9,87	153	12,41

Fuente: DANE - Censo General 2005

2.12 SEGURIDAD

Delito	Año 2015		Año 2016	
	Casos	Tasa x 100 mil habitantes	Casos	Tasa x 100 mil habitantes
Homicidios	131	44,15	121	40,58
Suicidios	24	8,76	24	8,71
Hurto a Personas	1153	388,6	1285	433,10
Hurto a Residencias	276	93,03	485	163,50
Hurto a Comercio	331	111,57	398	134,10
Hurto a Vehículos	23	7,75	23	7,80
Hurto a Motocicletas	101	34,04	98	33,00
Hurto de Celulares	600	202,24	695	234,30

Fuente: Medicina Legal y Policía Nacional

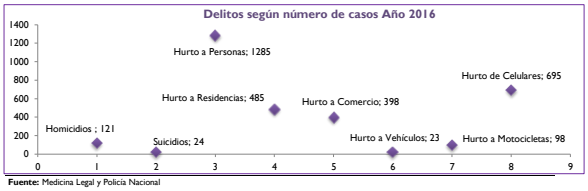

Fuente: Medicina Legal y Policía Nacional

III. SALUD Y BIENESTAR

3.1 ORGANISMOS DE SALUD

Organismos de Salud		Nivel	N° de Médicos	N° de Enfermeras Profesionales	N° de Auxiliares de Enfermería
Hospital	Centro de Salud				
RED SALUD ARMENIA E.S.E	HOSPITAL DEL SUR	I	27	9	65
	CAA DEL SUR	I	12	3	5
	CORREA GRILLO	I	3	I	2
	MIRAFLORES	I	2	I	I
	MILAGROSA	I	3	2	3
	NUEVA LIBERTAD	I	2	I	I
	PATRIA	I	I	I	I
	CLARITA	I	3	I	2
	PARAISO	I	2	I	3
	PILOTO URIBE	I	3	I	2
	SANTA RITA	I	2	I	I
	QUINDOS	I	I	I	I
	CAIMO	I	I	I	I
	FUNDADORES	I	I	I	0
Hospital Departamental Universitario del Quindío San Juan de Dios		III	217	63	381

Fuente: Dirección Técnica Ambulatoria – Redsalud Secretaria de Salud Municipal 2016 a 31 de Diciembre de 2016

3.2 PRINCIPALES CAUSAS DE CONSULTA EXTERNA

Diagnóstico	Total Consultas	%
Hipertensión esencial (primaria y benigna)	79.370	
Otros transtornos de los dientes y de sus estructuras de sostén	58.298	
Caries dental	36.635	
Transtorno del humor (afectivos)	28.141	
Diabetes mellitus	25.110	
Otras dorsopatías	23.328	
rnos mentales y del comportamiento debido al uso de otras sustancias ps	21.740	
Otras enfermedades virales	21.676	
Otras infecciones agudas de las vías respiratorias superiores	21.498	
Diarrea y gastroenteritis de presunto origen infeccioso	17.978	

Fuente: Registro Individual de Prestación de Servicios de Salud RIPS Secretaria de Salud Departamental a 31 de diciembre de 2016

3.3 NÚMERO DE CAMAS HOSPITALARIAS Y RENDIMIENTO

Camas		
Cantidad	Estancia Promedio	Ocupación %
RED SALUD		
25	2,3 días	70,1
HOSPITAL SAN JUAN DE DIOS		
279	7,7	68,5

Fuente: Registro Individual Prestación de Servicios Red Salud a 31 de diciembre de 2016 / CENSO DIARIO DE PACIENTES Hospital San Juan de Dios a 31 de diciembre de 2016

3.4 PARTOS INTRAHOSPITALARIOS

Partos				
Total	Atendidos Por		Tipos de Partos	
	Médico	Enfermera	Normal	Cesárea
SALUD MUNICIPAL				
3196	3196	0	2115	1081
RED SALUD				
280	280	0	280	0
HOSPITAL SAN JUAN DE DIOS				
1808	1808	0	1219	589

Fuente: Secretaría de Salud Municipal a 31 de Diciembre de 2016 / Red Salud a 31 de diciembre de 2016

3.5 VACUNACIONES REALIZADAS POR BIOLÓGICO

Tipo de Biológico	Dosis					
	1ª o única	2ª	3ª	4ª o refuerzo	5ª o refuerzo	Ref 10 A
B.C.G	281					
Polio Oral	1654	1616	1600	1900	1769	
D.P.T	N/A	N/A	N/A	1900	1769	
Triple Viral	1759	N/A	N/A	N/A	1770	
Meningitis tipo B	280					
Fiebre Amarilla	8319	N/A	N/A	N/A	N/A	
Hepatitis B	281					
Pentavalente	1654	1616	1600			
TD Embarazadas	994					
TD MEF	5007					

Fuente: PAI WEB Red Salud a 31 de diciembre de 2016

3.6 CASOS DE DIFTERIA, TÉTANO, TOSFERINA, SARAMPIÓN Y TUBERCULOSIS PULMONAR

Tipo de Enfermedad	Número de Casos
Tuberculosis	139
Difteria	-
Tétanos	-
Tos Ferina	2
Sarampión	-
Total	**141**

Fuente: Secretaría de Salud Municipal

3.7 NACIMIENTOS Y DEFUNCIONES

3.7.1 NACIMIENTOS Y DEFUNCIONES FETALES SEGÚN SEXO Y RESIDENCIA DE LA MADRE

Variable	Indeterminado	Hombres	Mujeres	Total
Nacimientos	0	1.703	1.580	3.283
Defunciones	135	25	21	181
Total	**135**	**1728**	**1601**	**3464**

Fuente: DANE - Estadísticas vitales. Información preliminar a 2016, sujeta a cambio

3.7.2 TASA DE MORTALIDAD INFANTIL (Defunciones de menores de 1 año por cada Mil Nacidos Vivos)

Entidad	2008	2009	2010	2011	2012	2013	2014	2015
Armenia	11,6	11,2	10,8	10,5	10,5	9,5	10,2	10,5
Quindío	13,8	13,4	13	12,4	12,1	11,8	11,8	12
Colombia	19,2	18,8	18,4	17,8	17,5	17,2	17,2	17,1

Fuente: DANE - Estadísticas vitales ajustados por métodos demográficos y estadísticos. Indicador calculado por lugar de residencia habit

3.7.3 DEFUNCIONES NO FETALES SEGÚN MUNICIPIO, SEXO Y ÁREA DE RESIDENCIA

Número				
Área de Residencia	Indeterminado	Hombres	Mujeres	Total
Cabecera	0	1.229	998	2.227
Centro Poblado	0	1	4	5
Rural Disperso	0	40	24	64
Sin Información	0	18	2	20

Fuente: DANE - Estadísticas vitales. Información preliminar a 2016, sujeta a cambio

3.7.4 DEFUNCIONES NO FETALES POR GRUPO DE EDAD Y ÁREA DE RESIDENCIA

Grupo de Edad	Número de Casos	%
Menor de 1 año		#¡DIV/0!
De 15 - 44 años		#¡DIV/0!
De 45 - 59 años		#¡DIV/0!
60 y más		#¡DIV/0!
Total Año 2016	**2.316**	**100**

Fuente: DANE - Estadísticas vitales. Información preliminar a 2016, sujeta a cambio

3.7.5 CAUSAS DE MORTALIDAD FETAL SEGÚN RESIDENCIA DE LA MADRE (LISTA DE CAUSAS AGRUPADAS 6/67)

Causas	Número			
	Total	H	M	I
401 FETO Y RECIEN NACIDO AFECTADOS POR CIERTAS AFECC. MATERNAS	5	1	2	2
402 FETO Y RECIEN N. AFECTADOS POR COMPL. OBST. Y TRAUM. NACIMIENTO	110	9	5	96

3.7.6 NACIMIENTOS SEÚN RESIDENCIA Y GRUPOS DE EDAD DE LA MADRE

Causas	Número
De 10 a 14 años	22
De 15 a 19 años	554

403 RETARDO CRECIM.FETAL, DESNUTR. FETAL, BAJO P./ NACER, GEST.CORTA	7	3	1	3
404 TRAST. RESPIRATORIOS ESPECIFICOS DEL PERIODO PERINATAL	2	0	2	0
407 OTRAS AFECC. ORIGINADAS EN PERIODO PERINATAL	49	10	7	32
615 MALFORMACIONES CONGEN., DEFORMID.Y ANOMALIAS CROMOSOMICAS	8	2	4	2
TOTAL	**181**	**25**	**21**	**135**

Fuente: DANE - Estadísticas vitales. Información preliminar a 2016, sujeta a cambio

De 20 a 24 años	964
De 25 a 29 años	851
De 30 a 24 años	541
De 35 a 39 años	296
De 40 a 44 años	51
De 45 a 54 años	4

Fuente: DANE - Estadísticas vitales. Información preliminar a 2016, sujeta a cambio

3.8 INFORMACIÓN DE LA SITUACIÓN NUTRICIONAL

3.8.1 POBLACIÓN ATENDIDA EN NUTRICIÓN POR MODALIDADES

Programa	Número	Población Atendida
Restaurante escolar	0	Es atendido por el Ministerio de Educación.
Desayunos infantiles	0	El Instituto Colombiano de Bienestar Familiar Regional Quindío no atendió este programa para la vigencia 2016.
Hogares Comunitarios	2.004	Niños y niñas de 2 a 5 años
Hogares FAMI	1.200	Niños y Niñas de 6 meses a 5 años (Gestantes y Lactantes)
Programa Nacional de Alimentación al Adulto Mayor Juan Luis Londoño de la Cuesta	0	El Instituto Colombiano de Bienestar Familiar Regional Quindío no atendió este programa para la vigencia 2016.

Fuente: Instituto Colombiano de Bienestar Familiar -ICBF

3.8.2 HOGARES COMUNITARIOS DE BIENESTAR. TIPO Y POBLACIÓN ATENDIDA

Modalidad	# Unidades	# Cupos	Población Atendida
HCB FAMI-FAMILIAR TRADICIONAL	100	1200	Niños y Niñas de 6 meses a 5 años (Gestantes y Lactantes)
HCB TRADICIONAL-COMUNITARIO	167	2004	Niños y Niñas de 2 a 5 años
HCB AGRUPADOS - INSTITUCIONAL TRADICIONAL	8	429	Niños y Niñas de 2 a 5 años

Fuente: Instituto Colombiano de Bienestar Familiar -ICBF

3.8.3 SITUACIÓN NUTRICIONAL (PESO/EDAD) < DE 5 AÑOS

Total Evaluados	Obesidad		Adecuado		Riesgo Peso Bajo		DNTGlobal	
	N	%	N	%	N	%	N	%
594	5	0,8	425	71,5	129	21,7	11	1,9

Fuente: Secretaría de Salud Departamental

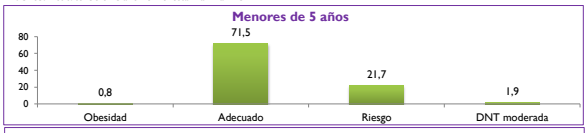

3.8.4 SITUACIÓN NUTRICIONAL (TALLA/EDAD) < DE 18 AÑOS

Total Evaluados	Adecuado		Riesgo Talla Baja		DNT Crónica	
	N	%	N	%	N	%
1590	1098	69,1	365	23	127	8

Fuente: Secretaría de Salud Departamental

3.8.5 ANÁLISIS NUTRICIONAL POBLACIÓN DE 0 A 5 AÑOS NIÑOS Y NIÑAS PROGRAMA PRIMERA INFANCIA ICBF REGIONAL QUINDÍO 2016

3.8.5.1 INDICADOR TALLA/EDAD

Retraso en Talla		Riesgo de Talla Baja		Talla Adecuada para la Edad	
Número	Porcentaje	Número	Porcentaje	Número	Porcentaje

Fuente: Instituto Colombiano de Bienestar Familiar – ICBF Regional Quindío

3.8.5.2 INDICADOR PESO/EDAD

Desnutrición Global		Riesgo de Peso Bajo para la Edad		Peso Adeucado para la Edad		Sobrepeso		Obesidad	
No.	%	No.	%	No.	%	No.	%	No.	%

Fuente: Instituto Colombiano de Bienestar Familiar – ICBF Regional Quindío

3.8.5.3 INDICADOR PESO/TALLA (0-5 años con 11 meses)

Desnutrición Global		Riesgo de Peso Bajo para la Edad		Peso Adecuado para la Edad		Sobrepeso		Obesidad	
Número	Porcentaje	Número	Porcentaje	Número	Porcentaje	Número	Porcentaje	Número	Porcentaje
101	6,34					66	4,1	13	0,81

Fuente: Instituto Colombiano de Bienestar Familiar – ICBF Regional Quindío

3.9 ASEGURAMIENTO EN SALUD

3.9.1 AFILIACIÓN

Variables	dic-15	dic-16
Afiliados Régimen Contributivo	189.920	194.729
Afiliados Régimen Subsidiado	97.859	92.658
Afiliados Régimen Especial y Excepción	7.068	7.925
Total Afiliados	**294.847**	**295.312**

Fuente: Ministerio de Salud y Protección Social

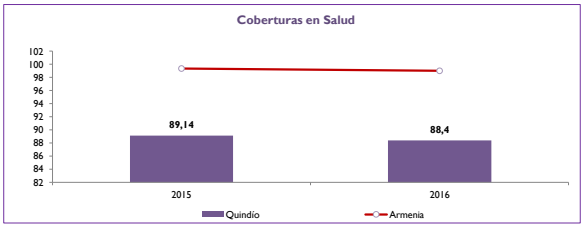

3.9.2 COBERTURA EN ASEGURAMIENTO

Área	dic-15	dic-16
Quindío	89,14	88,4
Armenia	99,38	99,03

Fuente: Ministerio de Salud y Protección Social y Secretaría de Salud Departamental

IV. EDUCACIÓN

4.1 COBERTURA REAL: Matrícula por establecimiento educativo y nivel académico

Establecimientos Educativos	Clase		Nivel Académico				Ubicación	
	Privado	Público	Transic	Prim	Sec	Media	Urbana	Rural
BOSQUES DE PINARES		X	100	699	469	177	X	
CAMARA JUNIOR		X	91	593	640	283	X	
CAMILO TORRES		X	56	344	355	122	X	
CENTRO AUXILIAR DE SERVICIOS		X	209	1358	1290	745	X	
CIUDAD DORADA		X	60	482	383	113	X	
CIUDADELA CUYABRA		X	54	375	196	92	X	
CIUDADELA DE OCCIDENTE		X	64	363	453	146	X	
CIUDADELA DEL SUR		X	161	850	693	250	X	
CRISTOBAL COLON		X	59	509	516	172	X	
EL CAIMO		X	48	380	211	52		X
ENRIQUE OLAYA HERRERA		X	52	405	262	57	X	
ESCUELA NORMAL SUPERIOR		X	113	1204	1302	878	X	
EUDORO GRANADA		X	62	374	324	108	X	
GUSTAVO MATAMOROS D´COSTA		X	75	455	412	211	X	
INEM		X	62	352	665	498	X	
INSTITUTO TECNICO INDUSTRIAL		X	73	490	405	140	X	
LA ADIELA		X	98	710	657	255	X	
LAS COLINAS		X	40	255	180	62	X	
LAURA VICUÑA		X	51	351	342	123	X	
LOS QUINDOS		X	143	938	633	180	X	
MARCELINO CHAMPAGNAT		X	52	458	408	157	X	
NACIONAL JESUS MARIA OCAMPO		X	58	384	369	129	X	
NUESTRA SEÑORA DE BELEN		X	93	463	389	143	X	
REPUBLICA DE FRANCIA		X	33	155	156	36	X	
RUFINO JOSE CUERVO CENTRO		X	106	598	677	389	X	
RUFINO JOSE CUERVO SUR		X	91	740	723	342	X	
SANTA TERESA DE JESUS		X	54	403	432	201	X	
TERESITA MONTES		X	99	640	792	430	X	
ZULDEMAYDA		X	30	201	204	0	X	
ARTES Y LETRAS	X		94	133	0	0	X	
CAMPESTRE EDELMIRA NIETO	X		45	133	127	55	X	
CASITA DE SUEÑOS	X		153	0	0	0	X	
COLEGIO COMFENALCO	X		56	306	281	118		X
CONFUTURO	X		44	112	0	0	X	

Fuente: Secretaría de Educación (Departamental / Municipal) - SIMAT

Establecimientos Educativos	Clase		Nivel Académico				Ubicación	
	Privado	Público	Transic	Prim	Sec	Media	Urbana	Rural
EL DESCANSO DE MAMA	X		98	0	0	0	X	
EL PORTAL DEL SABER	X		92	0	0	0	X	
FRANCISCANO SAN LUIS REY	X		90	377	403	177	X	
FUNDACION COLEGIO CRISTIANO	X		20	77	68	33	X	
FUNDACION COLEGIO LOS ANGELES	X		0	31	43	36		X
GIMNASIO CONTEMPORÁNEO	X		34	308	273	113	X	
GIMNASIO LOS ROBLES	X		84	74	0	0	X	
GIMNASIO SANTO REY	X		28	77	141	55	X	
INSTITUTO COLOMBO JAPONES	X		13	73	69	29	X	
JARDIN INFANTIL CAFETERITOS	X		114	0	0	0	X	
JARDIN INFANTIL PEQUEÑOS CACIQUES	X		39	0	0	0	X	
JORGE ISAACS	X		10	91	149	50	X	
JUAN PABLO II	X		16	66	64	24	X	
LA SAGRADA FAMILIA (CAPUCHINAS)	X		24	117	124	84	X	
LA TERNURA DE MAMA	X		6	0	0	0	X	
LICEO INFANTIL VIRREY SOLIS	X		108	0	0	0	X	
LICEO MIGUEL DE CERVANTES SAAVEDRA	X		11	43	45	0	X	
MARIA INMACULADA	X		4	66	98	29	X	
MI PEQUEÑO MUNDO	X		30	38	0	0	X	
MUNDO DEL JUGUETE	X		128	0	0	0		X
NUESTRA SEÑORA DE FATIMA	X		40	266	214	99		X
PREESCOLAR CAMPESTRE	X		17	0	0	0		X
PREESCOLAR CASCANUECES	X		146	0	0	0	X	
PREESCOLAR EXPERIENCIAL MI GRANJITA	X		71	0	0	0	X	
PSICOPEDAGOGICO	X		97	227	0	0	X	
RAFAEL POMBO	X		7	59	82	17	X	
SAGRADO CORAZON DE JESUS	X		97	192	120	37	X	
SAN JOSE HERMANOS MARISTAS	X		84	367	154	81	X	
SANTA MARIA DEL CAMINO	X		42	86	0	0	X	
SANTA MARIA MICAELA	X		6	105	114	48	X	
SANTO TOMAS MORO	X		46	56	0	0	X	
TOTAL	**36**	**29**	**4.281**	**19.009**	**17.107**	**4.281**	**59**	**6**

Fuente: Secretaría de Educación (Departamental / Municipal) - SIMAT

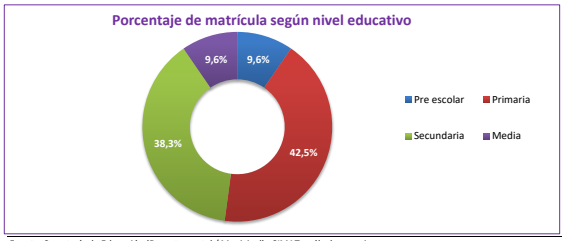

Fuente: Secretaría de Educación (Departamental / Municipal) - SIMAT y cálculos propios

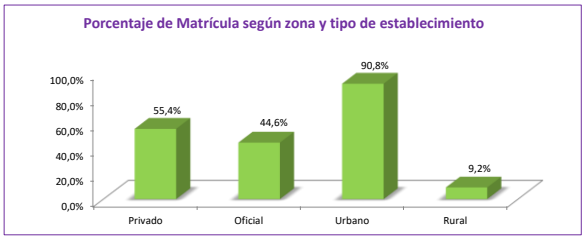

Fuente: Secretaría de Educación (Departamental / Municipal) - SIMAT y cálculos propios

4.2 DESERCIÓN ESCOLAR

Establecimientos Educativos	Clase		Alumnos que Desertan			
	Privado	Público	Transic	Prim	Sec	Media
TERESITA MONTES		X	1	12	22	10
SANTA TERESA DE JESUS		X	3	17	31	2
RUFINO JOSE CUERVO CENTRO		X	12	24	46	23
INSTITUTO TECNICO INDUSTRIAL		X	10	40	64	7
ESCUELA NORMAL SUPERIOR		X	1	13	35	8
NACIONAL JESUS MARIA OCAMPO		X	5	29	58	15
ENRIQUE OLAYA HERRERA		X	1	15	18	1
NUESTRA SEÑORA DE BELEN		X	5	19	53	12
CRISTOBAL COLON		X	4	15	34	8
CAMARA JUNIOR		X	6	9	7	4
CIUDADELA CUYABRA		X	5	30	52	7
LOS QUINDOS		X	5	23	21	7
EUDORO GRANADA		X	3	14	25	12
CAMILO TORRES		X	2	1	2	0
INEM JOSE CELESTINO MUTIS		X	5	24	101	23

Fuente: Secretaría de Educación (Departamental / Municipal) - SIMAT

Establecimientos Educativos	Clase		Alumnos que Desertan			
	Privado	Público	Transic	Prim	Sec	Media
REPUBLICA DE FRANCIA		X	6	19	20	3
ZULDEMAYDA		X	7	20	22	0
BOSQUES DE PINARES		X	5	19	18	4
RUFINO JOSE CUERVO SUR		X	1	5	52	18
GUSTAVO MATAMOROS D COSTA		X	6	19	27	4
CIUDAD DORADA		X	2	9	12	5
LA ADIELA		X	6	54	80	26
CASD HERMOGENES MAZA		X	6	11	38	9
CIUDADELA DE OCCIDENTE		X	2	11	20	6
CIUDADELA DEL SUR		X	8	47	46	17
LAS COLINAS		X	4	25	32	7
LAURA VICUÑA		X	2	3	5	1
EL CAIMO		X	5	32	33	6
MARCELINO CHAMPAGNAT		X	0	1	3	0
TOTAL	**0**	**29**	**128**	**560**	**977**	**245**

Fuente: Secretaría de Educación (Departamental / Municipal) - SIMAT

4.3 TASA REPITENTES, DESERTORES Y REPROBADOS

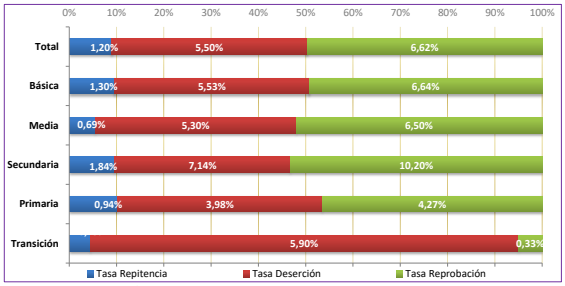

Fuente: Ministerio de Educación Nacional - MEN - SIMAT

4.4 COBERTURAS EN EDUCACIÓN

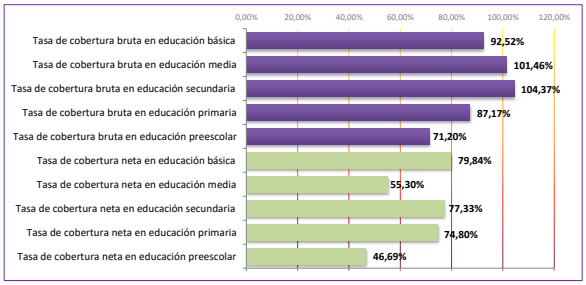

Fuente: Ministerio de Educación Nacional - MEN - SIMAT

4.5 TASA DE APROBACIÓN SEGÚN NIVEL EDUCATIVO

4.6 MATRÍCULA SEGÚN GÉNERO

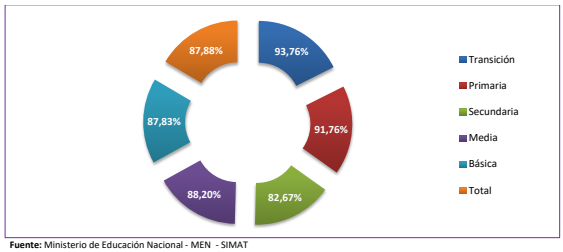

Fuente: Ministerio de Educación Nacional - MEN - SIMAT

	HOMBRES	MUJERES
Transición		
Primaria		
Secundaria		
Media		
Total	**0**	**0**

Fuente: Secretaría de Educación (Departamental / Municipal) - SIMAT

4.7 RESULTADOS PRUEBAS SABER 11 POR ÁREA DE CONOCIMIENTO AÑO 2016

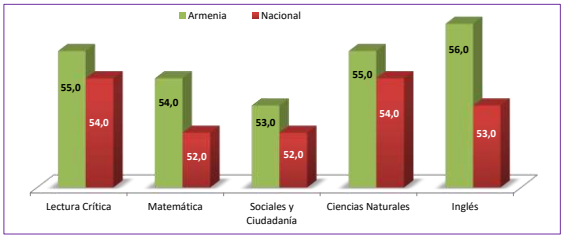

Fuente: ICFES - Resultados año 2016

4.7 DATOS TÉCNICOS PRUEBAS SABER 11 AÑO 2016.

	DATOS
Total Estudiantes Evaluados	3.413
Total Establecimientos Evaluados	46
Total Oficiales	27
Total No Oficiales	19

Fuente: ICFES - Resultados año 2016

V. SERVICIOS PÚBLICOS

5.1 ENERGÍA ELÉCTRICA

5.1.1 NUMERO DE SUSCRIPTORES URBANOS Y RURALES, POR SECTORES

Número de Suscriptores									
Residencial		Comercial		Industrial		Oficial		Otros	
Urbano	Rural	Urbano	Rural	Urbano	Rural	Urbano	Rural	Urbano	Rural
91.756	2.158	9.450	282	520	174	615	58	395	197

Fuente: Empresa de Energía del Quindío - EDEQ

5.1.2 NUMERO DE SUSCRIPTORES SEGÚN ESTRATO SOCIOECONÓMICO

Estratos	Suscriptores		Porcentaje de Población	
	Urbano	Rural	Urbano	Rural
1	21.898	197	23%	9%
2	22.310	342	24%	17%
3	26.616	763	31%	36%
4	9.441	480	10%	22%
5	9.482	277	10%	13%
6	1.224	65	2%	3%

Fuente: Empresa de Energía del Quindío - EDEQ

5.2 ACUEDUCTO

5.2.1 NUMERO DE SUSCRIPTORES URBANOS Y RURALES, POR SECTORES

Sector	Suscriptores		Estado de la Red
	Urbano	Rural	
Residencial	87.255	1.204	Bueno
Comercial	7.468	138	Bueno
Industrial	51	6	Bueno
Oficial	198	8	Bueno
Otros	315	34	Bueno
Total	**95.287**	**1.390**	

Fuente: Según empresa de servicios

5.2.2 NUMERO DE SUSCRIPTORES SEGÚN ESTRATO SOCIOECONÓMICO

Estratos	Suscriptores		% de Cobertura	
	Urbano	Rural	Urbano	Rural*
1	18.543	30	99,42	68
2	21.363	87		
3	26.028	335		
4	9.792	426		
5	10.146	280		
6	1.383	46		

Fuente: Según empresa de servicios

***NOTA:** . En relación al índice de Cobertura de Acueducto en el sector rural de la Ciudad de Armenia, se tiene que EPA E.S.P. presenta un índice del 68%, (en relación a usuarios), resaltando que cuenta con redes primarias de distribución de acueducto en un 88.88% del sector, toda vez que de las 18 veredas del municipio, se presta el servicio de acueducto a 16; así mismo, se tienen instaladas estaciones de macromedición en las redes matrices de los sectores rurales.
El 12% de las veredas restantes, cuentan con sistema de acueducto vereda (Comité de cafeteros-nacimiento-acueducto vereda-entre otros), pero es de resaltar que la totalidad de los predios urbanos y rurales cuentan con la infraestructura para el acceso al suministro de agua.
Es importante resaltar que en comparación con otras municipios de Colombia, Armenia se destaca de acuerdo a la información suministrada por el proceso de distribución y comercial de Empresa Publicas de Armenia ESP., por contar con la infraestructura para garantizar el suministro de agua al 88% de las veredas del municipio agua potable; por lo tanto, el aumento de esta cobertura esta acondicionada a la viabilidad técnica y financiera del operador y a los requerimientos para la prestación del servicio que se presenten por parte de la comunidad rural

5.2.3 NOMBRE DE LAS CUENCAS ABASTECEDORAS DE AGUA

Nombre del Afluente	Comportamiento (Caudal)
Rio Quindío	(Caudal promedio del afluente en el año 2016) 2168 L/S

Fuente: Captación y Tratamiento, Empresas Publicas de Armenia 2016

5.3 ALCANTARILLADO

5.3.1 REDES DE RECOLECCIÓN

Longitud Red de Acueducto (Mts)	Longitud Red de Alcantarillado (Mts)	Número de Hidrantes	Estado de Redes
583.132,00	467.273,00	667	BUENO

Fuente: Subgerencia de Técnica, Empresas Publicas de Armenia a 31 de diciembre de 2016

5.4 ASEO

5.4.1 ASPECTOS GENERALES DEL SERVICIO DE ASEO

Entidad Administradora	% de Cobertura	Vehículos Recolectores	Barrido y/o Limpieza de vías públicas por semana	Disposición final de residuos (lugar
Empresas Públicas de Armenia ESP	100	15	4.280, 71 km /semana (ejecutados)	Relleno Sanitario Parque Ambiental Andalucía, ubicado en la Hacienda

Fuente: Según empresa de servicios

5.5 SERVICIO GAS DOMICILIARIO

5.5.1 NUMERO DE SUSCRIPTORES URBANOS Y RURALES, POR SECTORES

Número de Suscriptores									
Residencial		Comercial		Industrial		Oficial		Otros	
Urbano	Rural	Urbano	Rural	Urbano	Rural	Urbano	Rural	Urbano	Rural
83.131		1.394		44		N/A		N/A	

Fuente: EFIGAS - E.S.P.

5.5.1 NUMERO DE SUSCRIPTORES URBANOS Y RURALES, POR SECTORES

Estratos	Suscriptores		% de Población	
	Urbano	Rural	Urbano	Rural
1	19.014			
2	24.791			
3	22.525			
4	8.727			
5	6.847			
6	1.227			

Fuente: EFIGAS - E.S.P.

5.6 PLAZA DE MERCADO

5.6.1 NUMERO DE SUSCRIPTORES URBANOS Y RURALES, POR SECTORES

Tipo de Servicio	Internos	Externos	Total
Pabellón granos	100		100
Pabellón Mercancías	143		143
Pabellón carnes, pollos y pescados	152		152
Pabellón verduras	193		193
Pabellón Restarurante 1° piso	45		45
Pabellón cafetería 3er nivel	52		52
Locales comidas rápidas exterior		16	16
otros banco, policía bodegas	6		6
			0
			0
Total	**691**	**16**	**707**

Fuente: Según municipio

5.7 COBERTURA DE ACUEDUCTO

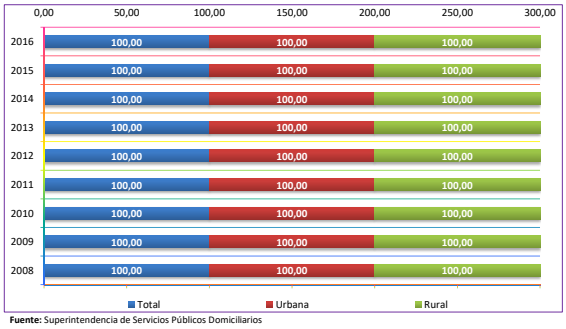

Fuente: Superintendencia de Servicios Públicos Domiciliarios

5.8 COBERTURA DE ALCANTARILLADO

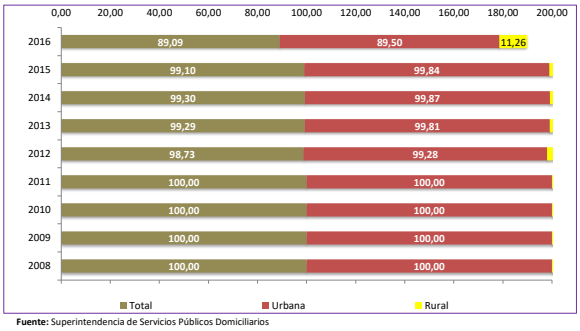

Fuente: Superintendencia de Servicios Públicos Domiciliarios

5.9 COBERTURA DE ASEO

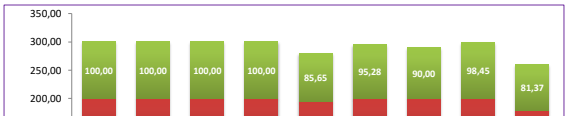

5.10 OTRAS COBERTURAS

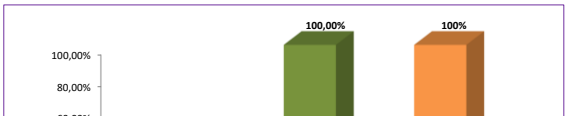

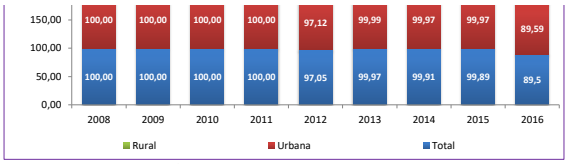

Fuente: Superintendencia de Servicios Públicos Domiciliarios

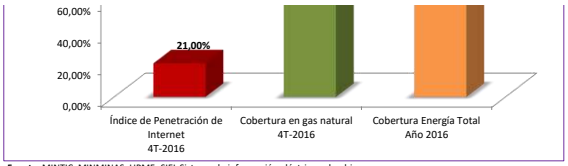

Fuente: MINTIC, MINMINAS, UPME -SIEL Sistema de información eléctrico colombiano

VI. VÍAS Y TRANSPORTE

6.1 LONGITUD TOTAL DE LA RED VIAL

Longitu Red Vial				Vías Pavimentadas							
Total (Km)	Nacional (Km)	Deptal(Km)	Municipal (Km)	Total (Km)	%	Nacional (Km)	%	Deptal (Km)	%	Municipal (Km)	%
190,34	33,083	11,59	145,67	65,083	34,19	33,083		10,48	90,42	21,52	14,77

Fuente: Secretaría de Infraestructura de la Gobernación del Quindío - Plan vial Año 2014

6.2 DISTANCIAS POR VÍA PRINCIPAL, VÍAS SECUNDARIAS, VEREDALES Y ESTADO DE LAS VÍAS

Tramos	Longitud (Kms^2)	Categoría	Estado		
			Bueno	Regular	Malo
PARQUE DE RECREACIÓN – EL RHIN	3.0			X	
LA GRANADA-MARMATO-LA CENTRAL	6.0		X		
PANTANILLO - LA ALEJANDRA	2.0			X	
PUERTO ESPEJO - LA INDA	6.0			X	
ARMENIA - ZULEYBAR	2.0			X	
TUCANES - LA REVANCHA -ROBLEDAL	2.0			X	
LOS TANQUE - LOS GUEVARA	4.0			X	
ARMENIA - LA PATRIA SANTA RITA	2.0		X		
GOLCONDA - LA FRANCIA	6.0			X	
BASURERO - COTES	2.0			X	
EL PORTICO - MESOPOTAMIA	2.0			X	
SEMINARIO MAYOR - AEROPUERTO	2.0			X	
VEREDA SAN PEDRO	2.5			X	
EL CAIMO - LA CRISTALINA	6.0			X	
LA CABAÑA	4.0			X	
EL MESON	1.0			X	
SAN JUAN LA CHINITA	1.0			X	
EL CAIMO LA PRADERA	3.0			X	

Fuente: Secretaría de Infraestructura

6.3 TRANSPORTE DE CARGA

Empresa	Cubrimiento		
	Municipal	Departamental	Nacional

COOTRACIR	RES. NRO. 005 de 2011	VER EN RES.	VER EN RES.
	RES. NRO. 0021 de 2011	VER EN RES.	VER EN RES.
	RES. NRO. 0022 de 2011	VER EN RES.	VER EN RES.
COOTRAGEN	RES. NRO, 01043 de 1992	VER EN RES.	VER EN RES.
	RES. NRO. 0008 de 2010	VER EN RES.	VER EN RES.
COOTRAM	RES. NRO. 01033 de 1992	VER EN RES.	VER EN RES.
	RES. NRO. 0020 de 2011	VER EN RES.	VER EN RES.
	RES. NRO. 0024 de 2011	VER EN RES.	VER EN RES.
COOP. TRANS. DE PIJAO Y BUENAVISTA LTDA	RES. NRO. 01039 de 1992	VER EN RES.	VER EN RES.
COOMODEQUI LTDA	RES. NRO, 01037 de 1992	VER EN RES.	VER EN RES.
	RES. NRO.0045 de 2003	VER EN RES.	VER EN RES.

BASA	Guaduales de la Villa	Hora pico: c/8 min	Hora pico: c/7 min
BASA	El Caimo	Hora pico: c/8 min	Hora pico: c/8 min
BASA	Rojas Pinilla II	De 6 a.m. a 10 p.m:	De 6 a.m. a 10 p.m:
BASA	Puerto Espejo	Hora pico :c/5 min	Hora pico :c/5 min
BASA	Los Quindos	Hora pico :c/6 min	Hora pico :c/6 min
BASA	Bosques de Gibraltar	Hora pico :c/6 min	Hora pico :c/6 min
BASA	Pinares	Hora pico : c/8 min	Hora pico : c/8 min
COOBURQUIN	La Brasilia	Hora pico :c/12 min	Hora pico :c/12 min
BASA	Planta Cicolsa	De 6 a.m. a 7 p.m.	De 6 a.m. a 7 p.m.
COOBURQUIN	Mercar	Hora pico: c/6 min	Hora pico: c/6 min
COOBURQUIN	La Pavona	Hora pico : c/8 min	Hora pico : c/8 min
COOBURQUIN	Urb. La Cecilia	Hora pico :c/7 min	Hora pico :c/7 min
COOBURQUIN	Arco Iris	Hora pico: c/10 min	Hora pico: c/10 min
COOBURQUIN	Arco Iris	Hora pico: c/10 min	Hora pico: c/10 min
COOBURQUIN	Villa Liliana	Hora pico: c/8 min	Hora pico: c/8 min
COOBURQUIN	Villa Liliana	Hora pico: c/9 min	Hora pico: c/9 min
COOBURQUIN	La Pavona	Hora pico: c/10 min	Hora pico: c/10 min
BASA	Bosques de Gibraltar	Hora pico: c/10 min	Hora pico: c/10 min
TUCM	Centenario	Hora pico: c/8 min	Hora pico: c/8 min
TUCM	Bosques de Gibraltar	Hora pico: c/8 min	Hora pico: c/8 min
TUCM	La Fachada	Hora pico: c/8 min	Hora pico: c/8 min
COOBURQUIN	La Pavona	Hora pico: c/8 min	Hora pico: c/8 min
COOBURQUIN	Arco Iris	De lunes a viernes	Sábados, domingos y festivos:
COOBURQUIN	Urb. La Cecilia	Hora pico: c/10 min	Hora pico: c/10 min
BASA	Mercedes del Norte	Hora pico: c/8 min	Hora pico: c/8 min
TUCM	El Silencio	Hora pico: c/9 min	Hora pico: c/9 min
BASA	Guaduales de la Villa	Hora pico: c/10 min	Hora pico: c/10 min
BASA	Plan Piloto Ciudad Milagro	Hora pico: c/9 min	Hora pico: c/9 min
TUCM	La Patria	Hora pico: c/8 min	Hora pico: c/7 min
BASA	La Patria	Hora pico: c/8 min	Hora pico: c/8 min
BASA	Puerto Espejo	Hora pico: c/8 min	Hora pico: c/8 min
BASA	La Patria	Hora pico: c/7 min	Hora pico: c/7 min
COOBURQUIN	Limonar	Hora pico: c/10 min	Hora pico: c/10 min
BASA	Guaduales de la Villa	Hora pico: c/8 min	Hora pico: c/7 min
BASA	El Caimo	Hora pico: c/8 min	Hora pico: c/8 min
BASA	Rojas Pinilla II	De 6 a.m. a 10 p.m:	De 6 a.m. a 10 p.m:
BASA	Puerto Espejo	Hora pico :c/5 min	Hora pico :c/5 min
BASA	Los Quindos	Hora pico :c/6 min	Hora pico :c/6 min
BASA	Bosques de Gibraltar	Hora pico :c/6 min	Hora pico :c/6 min

Fuente: Ministerio de Transporte a Diciembre 31 de 2016 / Secretaría de Tránsito y Transporte de Armenia a 31 de diciembre de 2016

6.4 TRANSPORTE DE CARGA

Empresa	Cubrimiento		
	Municipal	Departamental	Nacional
COOQUITRANS LTDA.			X
TRANSPORTES DEL QUINDIO LTDA.			X
TRANSPORTES ORO Y CIA. S.A.S.			X
SOCIEDAD CAFETERO EXPRESS S.A.			X
TRANSPORTES S & G LTDA.			X
TRANSPORTES GRANADA S.C.A.			X
COOMODEQUI LTDA.			X
TRANSARMENIA CARGA S.A. DE FAMILIA			X
TRANSCARTER S.A.			X
CATORCE CATORCE S.A.			X
TRANS ARAMA S.A.S			X
FINALTAX MOTORS FINALCARGA LTDA.			X
CRONO ENTREGAS LTDA			X
TRANSPORTES ESPECIALES VIP S.A.S			X
TRANSPORTADORA SAMANS DE COLOMBIA S.A.S.			X
GRUPO LOGISTICA EN TRANSPORTE S.A.S. GRUPO LT S.A.S.			X
TRANSPORTE Y LOGISTICA OSPINA CAMIONES S.A.S.			X
SOCIEDAD LOGISTICA Y TRANSPORTE MULTIMODAL DE CARGA NACIONAL E INTERNACIONAL TNC S.A.S.			X

Fuente: Ministerio de Transporte a 31 de Diciembre de 2016

6.5 PARQUE AUTOMOTOR POR CLASE DE SERVICIO, OFICINAS DE TRÁNSITO

Oficina de tránsito	Oficial	Particular	Público	Total
Secretaría de Tránsito y Transporte de Armenia	19	2.788	169	2.976

Fuente: Secretaría de Tránsito y Transporte de Armenia

6.6 NÚMERO DE ACCIDENTES DE TRÁNSITO, MUERTOS Y HERIDOS, OFICINAS DE TRÁNSITO

Factores	Número
Total Accidentes	3.115
Accidentes solo daños	1.643
Accidentes con muertos*	11
Accidentes con heridos	1.461

Fuente: Secretaría de Tránsito y Transporte de Armenia a 31 de diciembre de 2016

*Nota: dato correspondiente a Medicina Legal

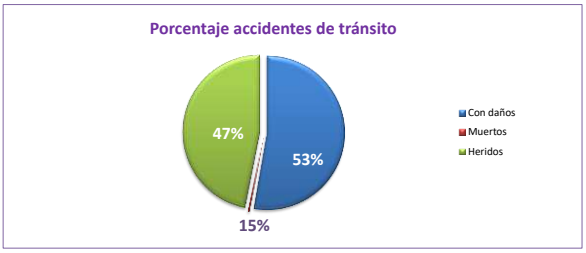

Fuente: Oficina de tránsito

6.7 PRIMERAS CAUSAS DE ACCIDENTES DE TRÁNSITO

Número de orden	Causas de accidentes de tránsito
Distrarse	38
Otras causas	354
Embriaguez/ droga	9
Impericia en el manejo	59
Transitar en contravía	12
No mantener distancia	481
Girar bruscamente	96
No respetar prelación	159
Peatón cruzar sin observar	124
Superficie húmeda	12

Fuente: Oficina de tránsito

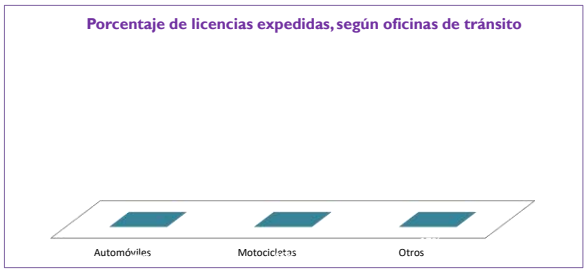

Fuente: Oficina de tránsito

6.7 NÚMERO DE LICENCIAS DE CONDUCCIÓN EXPEDIDAS, SEGÚN OFICINAS DE TRÁNSITO

Clase de vehículo	Número de licencias de conducción
Automóvil	
Motocicleta	
Otros	

Fuente: Oficina de tránsito

VII. EQUIPAMIENTO

7.1 ESCENARIOS DEPORTIVOS Y UBICACIÓN

Nombre	Ubicación		Estado
	Urbana	Rural	
POLIDEPORTIVO BOSQUES DE PINARES	X		BUENO
POLIDEPORTIVO CAÑAS GORDAS	X		BUENO
POLIDEPORTIVO LA CASTILLA	X		BUENO
POLIDEPORTIVO GÉNESIS	X		BUENO
POLIDEPORTIVO GUADUALES DE LA VILLA	X		BUENO
CANCHA FÚTBOL 7 GUADUALES DE LA VILLA	X		MALO
POLIDEPORTIVO VILLA DEL CENTENARIO	X		BUENO
CANCHA DE FÚTBOL 7 PORTAL DE PINARES	X		MALO
CANCHA DE FÚTBOL 7 BOSQUES DE PINARES	X		MALO
CANCHA DE FÚTBOL 7 GUADUALES DEL EDEN	X		REGULAR
CANCHA DE FÚTBOL 7 BAMBUSA	X		MALO
CANCHA DE FÚTBOL 7 ARRAYANES	X		BUENO
POLIDEPORTIVO LAS ACACIAS	X		BUENO
POLIDEPORTIVO BOSQUES DE GIBRALTAR	X		BUENO
POLIDEPORTIVO SAN FRANCISCO	X		BUENO
POLIDEPORTIVO LOS QUINDOS (1)	X		BUENO
POLIDEPORTIVO LOS QUINDOS (2)	X		BUENO
CANCHA DE FÚTBOL 7 LOS QUINDOS	X		BUENO
POLIDEPORTIVO SERRANÍAS	X		BUENO
CANCHA FUTBOL 7 BARRIO FLORIDA BAJA	X		BUENO
POLIDEPORTIVO VILLA DEL CARMEN	X		BUENO
CANCHA FÚTBOL 7 VILLA DEL CARMEN	X		BUENO
POLIDEPORTIVO OCHO DE MARZO	X		BUENO
POLIDEPORTIVO ZULDEMAYDA	X		BUENO
CANCHA FÚTBOL ZULDEMAYDA	X		BUENO
POLIDEPORTIVO VILLA ALEJANDRA I	X		BUENO
POLIDEPORTIVO VILLA ALEJANDRA II	X		BUENO
POLIDEPORTIVO MANANTIALES	X		BUENO
POLIDEPORTIVO LA FACHADA	X		BUENO
CANCHA DE FUTBOL 6 LA FACHADA	X		REGULAR
POLIDEPORTIVO LA VIRGINIA	X		BUENO
POLIDEPORTIVO VILLA DE LA VIDA	X		BUENO
POLIDEPORTIVO VERACRUZ	X		BUENO
POLIDEPORTIVO EL CALIMA	X		BUENO
CANCHA FÚTBOL 7 EL CALIMA	X		BUENO
POLIDEPORTIVO SANTA RITA	X		BUENO
CANCHA DE FÚTBOL SANTA RITA	X		MALO
CANCHA DE FUTBOL 7 BOSQUES DE GIBRALTAR	X		BUENO
POLIDEPORTIVO LAS COLINAS	X		BUENO
POLIDEPORTIVO BARRIO EL REFUGIO	X		BUENO
POLIDEPORTIVO BARRIO GAITÁN	X		BUENO
CANCHA DE FUTBOL 6 BARRIO SANTANDER	X		BUENO
POLIDEPORTIVO BARRIO MARÍA CRISTINA	X		BUENO
POLIDEPORTIVO BARRIO BUENOS AIRES ALTO	X		BUENO
CANCHA FÚTBOL ANTONIO NARIÑO	X		BUENO
CANCHA DE FÚTBOL PUERTO ESPEJO	X		MALO
CANCHA FÚTBOL BELLO HORIZONTE	X		BUENO
CANCHA FÚTBOL 7 JESÚS María OCAMPO	X		REGULAR
CANCHA FÚTBOL 7 LINDARAJA	X		BUENO
POLIDEPORTIVO LOS KIOSCOS	X		BUENO
POLIDEPORTIVO CIUDAD DORADA	X		BUENO
CANCHA FÚTBOL 7 CIUDAD DORADA	X		BUENO
POLIDEPORTIVO EL PLACER	X		BUENO
CANCHA FÚTBOL 7 EL PLACER	X		MALO
POLIDEPORTIVO CASA BLANCA	X		BUENO
POLIDEPORTIVO LA ESMERALDA	X		BUENO
POLIDEPORTIVO LA GRECIA	X		BUENO
CANCHA FUTBOL 7 BARRIO LA GRECIA	X		BUENO
POLIDEPORTIVO NUEVO ARMENIA	X		BUENO
POLIDEPORTIVO LA MIRANDA	X		BUENO
POLIDEPORTIVO 25 DE MAYO	X		BUENO
POLIDEPORTIVO MANUELA BELTRÁN	X		BUENO
POLIDEPORTIVO LA ADIELA	X		MALO
CANCHA DE FÚTBOL 7 LA ADIELA	X		BUENO
POLIDEPORTIVO MIRAFLORES	X		MALO
POLIDEPORTIVO PRADITO BAJO	X		BUENO
POLIDEPORTIVO PARQUE DE LOS SUEÑOS I	X		MALO
POLIDEPORTIVO PARQUE DE LOS SUEÑOS II	X		BUENO
POLIDEPORTIVO PARQUE DE LOS SUEÑOS III	X		BUENO
POLIDEPORTIVO VILLA HERMOSA	X		BUENO
POLIDEPORTIVO EL COOPERATIVO	X		MALO
CANCHA FÚTBOL 7 COOPERATIVO	X		BUENO
POLIDEPORTIVO LA CECILIA III	X		BUENO
CANCHA DE FÚTBOL 7 LAS COLINAS	X		BUENO
CANCHA FÚTBOL 7 LOS ARCADES	X		REGULAR
CANCHA FÚTBOL 7 ALFONSO LÓPEZ	X		REGULAR
CANCHA FUTBOL 7 ARCO IRIS	X		BUENO
POLIDEPORTIVO SANTANDER I	X		BUENO
POLIDEPORTIVO SANTANDER II	X		REGULAR
POLIDEPORTIVO BELENCITO	X		BUENO
POLIDEPORTIVO EL POPULAR	X		REGULAR
POLIDEPORTIVO LA UNIÓN I	X		BUENO
POLIDEPORTIVO LA UNIÓN II	X		BUENO
POLIDEPORTIVO LA UNIÓN III	X		BUENO
POLIDEPORTIVO MONTEVIDEO	X		REGULAR
CANCHA FÚTBOL 7 MONTEVIDEO	X		BUENO
POLIDEPORTIVO VILLA LILIANA	X		BUENO
POLIDEPORTIVO CIUDAD DORADA II	X		BUENO
POLIDEPORTIVO CIUDAD DORADA III	X		BUENO
CANCHA SINTÉTICA FUTBOL 6 CIUDAD DORADA	X		BUENO
POLIDEPORTIVO BARRIO ALCÁZAR	X		BUENO
CANCHA DE FUTBOL 7 BARRIO 1º DE MAYO	X		REGULAR
POLIDEPORTIVO BARRIO TERRANOVA EL ALBA	X		REGULAR
CANCHA FÚTBOL 7 EL BERLÍN	X		MALO
POLIDEPORTIVO BARRIO EL SILENCIO	X		REGULAR
CANCHA FÚTBOL 7 SIETE DE AGOSTO	X		BUENO
CANCHA FÚTBOL 7 LAS MARGARITAS	X		BUENO
POLIDEPORTIVO LAS AMÉRICAS	X		BUENO
POLIDEPORTIVO LAS MARGARITAS	X		BUENO
POLIDEPORTIVO MONTEBLANCO	X		BUENO
POLIDEPORTIVO LA PATRIA	X		BUENO
POLIDEPORTIVO VILLA XIMENA	X		BUENO

7.2 ESCENARIOS CULTURALES Y UBICACIÓN

Nombre	Ubicación		Estado
	Urbana	Rural	
PLAZOLETA CENTENARIO	X		Malo
PARQUE DE LA VIDA	X		Regular
PLAZA DE BOLÍVAR	X		Bueno
PLAZOLETA CENTENARIO	X		Bueno
PLAZOLETA JUAN DE DIOS VÉLEZ	X		Bueno
PARQUE RAFAEL URIBE URIBE	X		Bueno
PARQUE DE LA CONSTITUCIÓN	X		Bueno
PARQUE SUCRE	X		Bueno
PLAZA DE LA QUINDIANIDAD	X		Bueno
PARQUE VALENCIA	X		Bueno
MIRADOR DE LA SECRETA	X		Bueno
PARQUE DE LOS FUNDADORES	X		Bueno
PARQUE DE LOS ABORÍGENES	X		Bueno
PARQUE EL BOSQUE	X		Bueno
PARQUE CAFETERO	X		Bueno
MUSEO DEL ORO QUIMBAYA	X		Bueno
ESTACIÓN DEL FERROCARRIL	X		Bueno
CENTRO CULTURAL METROPOLITANO DE CONVENCIONES	X		Bueno
COLISEO DEL SUR	X		Bueno
PARQUE DE RECREACIÓN S.M.P		X	Bueno
COLISEO DEL CAFÉ	X		Bueno
ESTADIO CENTENARIO	X		Bueno
PLAZA DE TOROS EL BOSQUE	X		Bueno
PARQUE Y CENTRO VACACIONAL COMFENALCO		X	Bueno
CASA MUSEO DEL CENTRO DE DOCUMENTACIÓN E INVESTIGACIÓN MUSICAL DE LA HOYA DEL QUINDÍO	X		Bueno
CENTRO COMERCIAL CALLE REAL	X		Bueno
TEATRO AZUL	X		Bueno
FUNDANZA	X		Bueno
BIBLIOTECA PUBLICA	X		Bueno
CENEXPO		X	Malo

POLIDEPORTIVO LA CLARITA	X		BUENO
POLIDEPORTIVO VILLA CAROLINA	X		BUENO
POLIDEPORTIVO SAN ANDRÉS	X		BUENO
POLIDEPORTIVO ROJAS PINILLA	X		BUENO
CANCHA FÚTBOL 7 QUINTAS DE LOS ANDES	X		MALO
CANCHA FÚTBOL 7 LA PAVONA	X		BUENO
CANCHA FÚTBOL 7 LOS ALMENDROS	X		BUENO
CANCHA FÚTBOL 7 LA UNIVERSAL	X		BUENO
POLIDEPORTIVO NUEVO BERLÍN	X		BUENO
POLIDEPORTIVO CORBONES	X		BUENO
POLIDEPORTIVO EL PARAÍSO	X		BUENO
POLIDEPORTIVO EL LIMONAR	X		BUENO
POLIDEPORTIVO ARCO IRIS	X		BUENO
CANCHA DE FUTBOL 7 BARRIO POPULAR	X		BUENO
CANCHA DE FUTBOL 9 BARRIO VILLA LILIANA	X		BUENO
POLIDEPORTIVO BARRIO NUEVO BERLÍN	X		BUENO
POLIDEPORTIVO NIAGARA	X		BUENO
CANCHA FÚTBOL 7 EL LIMONAR	X		BUENO
POLIDEPORTIVO EL JUBILEO	X		BUENO
CANCHA DE FÚTBOL EL PARAÍSO	X		BUENO
POLIDEPORTIVO TIGREROS	X		BUENO
POLIDEPORTIVO SIMÓN BOLÍVAR(II)	X		REGULAR
CANCHA FÚTBOL 7 TERRANOVA	X		BUENO
POLIDEPORTIVO EL MODELO	X		BUENO
POLIDEPORTIVO GRAN BRETAÑA	X		BUENO
CANCHA DE FUTBOL 6 LA MILAGROSA	X		MALO
POLIDEPORTIVO LA BOCA DEL TÚNEL	X		MALO
CANCHA FÚTBOL 7 LAS PALMAS	X		BUENO
CANCHA FÚTBOL 7 HOJAS ANCHAS		×	MALO
POLIDEPORTIVO LA MARIELA	X		BUENO
POLIDEPORTIVO LOS PROFESIONALES	X		MALO
POLIDEPORTIVO LA CASTELLANA	X		BUENO
POLIDEPORTIVO MERCEDES DEL NORTE	X		BUENO
CANCHA DE FÚTBOL 7 LA PRIMAVERA		×	REGULAR
POLIDEPORTIVO SIMÓN BOLÍVAR	X		BUENO
CANCHA DE FUTBOL 7 SIMÓN BOLÍVAR			
CANCHA DE FUTBOL LA ISABELA	X		BUENO
CANCHA FUTBOL 7 EN EL URIBE	X		BUENO
POLIDEPORTIVO SALAZAR	X		BUENO
POLIDEPORTIVO LA PATRIA II	X		BUENO
CANCHA DE FUTBOL 7 BARRIO TIGREROS	X		BUENO
CANCHA FUTBOL 7 BARRIO LAS PALMAS	X		BUENO
CANCHA DE FUTBOL BARRIO LA PATRIA	X		BUENO
POLIDEPORTIVO EL NIAGARA	X		BUENO
POLIDEPORTIVO EL PRADO	X		REGULAR
POLIDEPORTIVO COINCA	X		BUENO
POLIDEPORTIVO LA BRASILIA	X		MALO
POLIDEPORTIVO LA CRISTALINA	X		BUENO
CANCHA FUTBOL 7 PORTAL DEL EDÉN	X		REGULAR
POLIDEPORTIVO PORTAL DEL EDÉN	X		BUENO
CANCHA FUTBOL 7 NUEVO MONTEVIDEO	X		REGULAR
POLIDEPORTIVO YULIMA	X		BUENO
CANCHA FUTBOL7 GIRASOLES	X		REGULAR
CANCHA FUTBOL 7 FARALLONES	X		REGULAR
CANCHA FUTBOL 7 GAITÁN	X		REGULAR
CANCHA FUTBOL 7 LOS ANDES	X		REGULAR
CANCHA FUTBOL 6 LA LINDA	X		BUENO
POLIDEPORTIVO PUERTO ESPEJO	X		BUENO
CANCHA DE FUTBOL 7 LA BRASILIA	X		BUENO
COLISEO DEL SUR	X		BUENO
COLISEO DE GIMNASIA	X		BUENO
COLISEO DEL CAFÉ	X		BUENO
CANCHAS AUXILIARES I COLISEO DEL CAFÉ	X		BUENO
CANCHAS AUXILIARES II COLISEO DEL CAFÉ	X		BUENO
CANCHA VOLEIPLAYA	X		BUENO
CANCHAS DE TENIS	X		BUENO
PISTA DE ATLETISMO	X		BUENO
CANCHA FUTBOL 6 BARRIO VILLA LILIANA	X		BUENO
ESTADIO CENTENARIO	X		BUENO
PISTA DE PATINAJE ESTADIO CENTENARIO	X		BUENO
CANCHAS AUXILIARES I ESTADIO CENTENARIO	X		BUENO
CANCHAS AUXILIARES II ESTADIO CENTENARIO	X		BUENO
ESTADIO SAN JOSÉ	X		BUENO
CANCHAS AUXILIARES ESTADIO SAN JOSÉ	X		BUENO
POLIDEPORTIVO EL CAFETERO	X		BUENO
PLAZA DE TOROS	X		MALO
PISTA BICICROS	X		MALO

Fuente: Instituto Municipal del Deporte y la Recreación de Armenia "IMDERA" a Diciembre 31 de 2016

Fuente: Corpocultura a 31 de Diciembre 2016

7.3 ORGANISMOS DE SOCORRO

Organismos de socorro	Personal	Ubicación	
		Urbano	Rural
Cuerpo de bomberos	15 de Carrera Administrativa; 6 Provisionales y 70 Contratistas.	X	
Defensa civil	76	X	
Cruz roja	94	X	
Clopad	6 OPERATIVOS (11 EN TOTAL EN LA OFICINA)	X	

Fuente: Secretaria de Gobierno Diciembre 2016

7.4 ESTABLECIMIENTOS CARCELARIOS, PENITENCIARIAS

Nombre	Categoria	Capacidad	Ubicación	
			Urbano	Rural
ESTABLECIMIENTO PENITENCIARIO DE MEDIANA SEGURIDAD Y CARCELARIO DE ARMENIA	OFICIAL	384	X	

Fuente: Secretaria de Gobierno Diciembre 2016

VIII. SECTOR AGROPECUARIO

8.1 SUBSECTOR PECUARIO

8.1.1 SACRIFICIO DE GANADO MAYOR

Número de cabezas	Machos	Hembras	Procedencia%	
			Interna	Externa

8.1.3 POBLACIÓN GANADO BOVINO

Total Bovinos	Machos	Hembras	Tipo de Explotación		
			Leche	Doble Propósito	Ceba
5.400	1.827	3.573	1.296	540	3.564

Fuente: Secretaría de agricultura municipal

Fuente: Secretaría de agricultura municipal

8.1.2 SACRIFICIO DE GANADO MENOR

Número de cabezas	Machos	Hembras	Procedencia%	
			Interna	Externa

Fuente: Secretaría de agricultura municipal

8.1.4 POBLACIÓN GANADO PORCINO

Total Bovinos	Machos	Hembras	Tipo de Explotación		
			Cría	Ceba Intensiva	Ceba Tradicion
4.620	4.430	190		3.360	1.260

Fuente: Secretaría de agricultura municipal

8.1.5 POBLACIÓN AVÍCOLA

Total aves	Tipo de explotación	
	Engorde	Ponedoras
2.620.800	2.620.800	0

Fuente: Secretaría de agricultura municipal

8.1.6 POBLACIÓN DE OTRAS ESPECIES PECUARIAS

Tipo de especie	Total	Tipo de Explotación
Caballar	920	TRADICIONAL
Bufalina	19	TRADICIONAL
Ovinos	74	TRADICIONAL
Caprinos	31	TRADICIONAL

Fuente: Secretaría de agricultura municipal

8.2 SUBSECTOR AGRÍCOLA

8.2.1 CULTIVOS DEL MUNICIPIO Y AREA CULTIVADA (Has)

Cultivo tecnificado	TIPO		Área cultivada
	Transitorio	Permanente	
CAFE		X	2280
BANANO		X	135
PLATANO		X	3588
CITRICOS		X	290
AGUACATE		X	429
PIÑA	X		70
PAPAYA	X		21
MAIZ BLANCO	X		132
YUCA	X		70
TOMATE CHONTO	X		42
FRIJOL	X		19
MAIZ	X		69
PIMENTON	X		11
PEPINO	X		4
HABICHUELA	X		10
AHUYAMA	X		9

Fuente: Secretaría de Desarrollo Económico Diciembre 2016

8.2.2 USOS DEL SUELO (Has)

Usos	Hectáreas
Urbana Residencial	
Suburbana	
Industrial	
Comercial	
Servicios	
Forestal	
Zona de Reserva	
Agrícola	
Pastos	
Bosques y otros	

Fuente: POT

8.2.3 MINAS Y CANTERAS. Explotación

Nombre	Ubicación	Tipo de explotacion

Fuente: POT

XI. CATASTRO Y PROPIEDAD RAÍZ

9.1 CLASIFICACIÓN DE LA PROPIEDAD RAÍZ SEGÚN TAMAÑO Y SUPERFICIE URBANA Y RURAL.

Superficie	Urbana mts^2	Rural Ha
<100	107.173	2.000
DE 100 A 300	17.624	306
DE 300 A 500	2.116	210
DE 500 A 750	930	184
DE 750 A 1000	445	119
DE 1000 A 2000	855	91
DE 2000 A 3000	351	71
DE 3000 A 4000	238	2
DE 4000 A 5000	182	0
DE 5000 A 10000	405	0
DE 10000 Y MÁS...	418	0
Otros	0	0
Total	130.737	2.983

Fuente: IGAC

*Nota: El rango se encuentra en mts2 pero se toma el rango en Ha para el área rural

9.2 NUMERO DE PREDIOS Y PROPIETARIOS URBANOS Y RURALES

Predios		Propietarios		Total
Urbana	Rural	Urbana	Rural	
130.737	2.929			133.666
		176.892	6.068	182.960

Fuente: IGAC

9.3 INDUSTRIA Y COMERCIO: NEGOCIOS INTERNACIONALES

Actividad comercial	Número de establecimientos		
	Permanentes	Temporales	Total
Agricultura, ganadería, caza, silvicultura y pesca	60		60
Explotación de minas y canteras	1		1
Industrias manufactureras	972		972
Suministro de electricidad, gas, vapor y aire acondicionado	7		7
Distribución de agua; evacuación y tratamiento de aguas residuales, gestión de desechos y actividades	29		29
Construcción	190		190
Comercio al por mayor y al por menor; reparación de vehículos automotores y motocicletas	4570		4570
Transporte y almacenamiento	259		259
Alojamiento y servicio de comida	1243		1243
Información y comunicaciones	221		221
Actividades financieras y de seguros	96		96
Actividades inmobiliarias	104		104
Actividades profesionales, científicas y técnicas	301		301
Actividades de servicios administrativos y de apoyo	344		344
Administración pública y defensa; planes de seguridad social de afiliación obligatoria	3		3
Educación	75		75
Actividades de atención de la salud humana y de asistencia social	172		172
Actividades artísticas, de entretenimiento y recreación	347		347
Otras actividades de servicios	560		560

Fuente: Cámara de Comercio Diciembre de 2015

X. TURISMO

10.1 ATRACTIVOS TURÍSTICOS: Parques, Museos, Reservas

Nombre	Ubicación	
	Urbana	Rural
PARQUE DE LA VIDA	X	
PLAZA DE BOLÍVAR	X	
PARQUE RAFAEL URIBE URIBE	X	
PARQUE CAFETERO	X	
PARQUE GABRIEL MEJÍA	X	
PLAZA DE LA CONSTITUCIÓN	X	
PARQUE SUCRE	X	
PARQUE VALENCIA	X	
PARQUE LA SECRETA	X	
PARQUE FUNDADORES	X	
PARQUE LOS ABORÍGENES	X	
PARQUE EL BOSQUE	X	
MUSEOS	X	
MUSEO QUIMBAYA	X	

10.2 INFRAESTRUCTURA HOTELERA: Hoteles, Estancias, Posadas, Ecofincas, Restaurantes

Nombre	Capacidad		Ubicación	
	N° Habitaciones	N° Camas	Urbana	Rural
Hotel Café Plaza	25	35	X	
Finca Villa Diana	15	25		X
Hotel El Jazmín Cuyabro	21	26	X	
Finca Tradicional la Gran Bélgica	9	30		X
Hotel San Fernando Armenia Quindío	14	16	X	
Hotel Zatama	19	40	X	
San Sebastián CA	7	7		X
Casa Campo La Morrocota	6	16		X
Hotel Campestre La Navarra	15	31		X
Finca Araguaney	12	48		X
Alojamiento La Mirage Zuleybar	7	35		X
Hotel Castillo Real de Armenia	15	30	X	
Hotel Palma Verde	90	185		X
Casa Hotel del Norte	10	13	X	

MUSEO DE BELLAS ARTES	X	
CENTRO DE DOCUMENTACIÓN E INVESTIGACIÓN MUSICAL DEL QUINDÍO	X	
ATRACTIVOS CULTURALES	X	
EL BARRANQUISMO	X	
ESTACIÓN DEL FERROCARRIL	X	
PUENTE DON NICOLÁS	X	
LOCOMOTORA LA NEGRA	X	
EL ÚLTIMO VAGÓN	X	
EL SEMBRADOR DE CANCIONES	X	
MONUMENTO A LA GUADUA	X	
MONUMENTO A LA AVIACIÓN	X	
MURAL RENACER	X	
MONUMENTO RELIEVE PAISAJE AÉREO DEL QUINDÍO	X	
MURAL GÉNESIS DEL QUINDÍO	X	
EL MURAL DE BOLOS	X	
MURAL SUEÑO DE CERVANTES	X	
MURAL EPOPEYA DEL QUINDÍO	X	
MONUMENTO AL ESFUERZO	X	
ESTATUA DEL LIBERTADOR	X	
BUSTO EN HOMENAJE AL MAESTRO DARÍO ECHANDÍA	X	
MONUMENTO A LOS FUNDADORES	X	
IGLESIA SAN FRANCISCO DE ASÍS	X	
CATEDRAL LA INMACULADA	X	
IGLESIA DEL SAGRADO CORAZÓN DE JESÚS	X	
TEMPLO CUMBERLAND	X	
PARROQUIA DEL ESPÍRITU SANTO	X	
TEMPLO DE LOS MORMONES	X	

Hotel Torre Fuerte	16	32	X	
Hotel Club Campestre de Armenia	14	47		X
Alojamiento El Robledal	4	8		X
Hotel Toscana	25	40	X	
Hotel Bolívar Plaza	18	40	X	
Hotel El Bosque	24	45	X	
Hostería Mi Mónaco	22	65	X	
Finca El Recuerdo de la India	2	19		
Armenia Hotel S.A	129	258	X	
Hotel Imperial	21	31	X	
Alojamiento Rural Finca San Francisco	5	10		
Finca El Carmen del Pinar	9	15		
Hotel San Francisco del Eje Cafetero	47	98	X	
Dulces de la Abuela Finca San Diego	7	15		
Finca Los Cipreses	4	8		
Finca Los Álamos	10	30		
Finca Tesorito	4	9		
Finca Hotel Lagos de las Vegas	15	35		
Eco Hotel Las Palmas	31	84		
La Floresta Hotel Campestre	18	43		
Finca Villa Carlota	5	9		
Finca Hotel Las Palmas	7	6		
Organización de Eventos Villalba	4	8		
Hotel Aires del Quindío	10	10	X	
Finca Turística El Encanto	5	9		
Casa Quimbaya Backpakers Hostel	6	21	X	
Finca Hotel La Quinta del Café	10	20		
Hotel Vermont	33	57	X	
Hotel Paraíso del Café	9	9	X	
Hotel Bahía Sol	15	15	X	
Finca San Sebastián El Caimo	4	10		
El Rincón del Molinillo	2	3		
Finca Cafetera El Balso	5	11		
Casa de Campo La Holanda	6	15		
Centro Recreacional y Vacacional Tayrona del	5	10	X	
Alicia Adorada	5	5		
Finca Hotel Contadora	9	20		
Wanderlust Armenia	9	31	X	
Finca El Arrullo	4	8		
Finca El Paraíso Rhin	9	16		
Finca El Prado del Caimo	4	15		
Santa María del Caimo	3	7		
Agrícola Ceballos	3	3		
Finca Hotel S. Cipriano	6	14		X
El Jardín Cafetero	28	28	X	
Finca Chalet La Milonga	4	4		X
Casa Campestre Paraisito	4	7		X
V.I.P Planet	1	2	X	
Hotel Kepler	11	12	X	
Finca La Maquina	7	14		X
Allure Aroma Mocawa Hotel	95	234	X	
Hotel Portal del Norte de Armenia	19	25	X	
Hotelian	9	12	X	
Juan de la +	8	20		X
Casa Campo La Fontana	3	6		X
Grupo Hoteles Bass	27	40	X	
Hotel Zuldemayda	27	94	X	
Promotora Seniors S.A.S "Club Armenia"	10	20	X	
Finca Hotel El Refugio	8	12		X
Finca Hotel Primaveral	7	15		X
Casa Hotel El Triangulo	7	12		X
Hotel Quindío Plaza	16	23	X	
Aussie Koala Hotel	9	16	X	
Finca El Jardín	4	10		X
Casa de Campo Atenas	5	8		X
Finca Hotel El Encanto de la Luisa	3	6		X
Casaroma Finca Hotel	21	63		X
Finca La Pomposa	4	10		X
Casa Campestre Las Mercedes	6	12		X
Hotel Campestre Villaquindío	11	20		X
Alojamiento Remanso de Paz	10	16	X	
Hotel Quimbaya de Oro	24	30	X	
Hotel La Luna Armenia	6	6	X	
Hotel El Mesón de las Flores	11	13	X	
Finca Hotel El Guadual	5	13		X
Hotel Armenia Center	12	14	X	
SJ Hotel San Jerónimo	8	10	X	
Hotel Heloren	7	7	X	
Montes de la Castellana Hotel Boutique	15	25	X	
Reserva Natural La María	4	8		X
Hotel Las Brisas	10	10	X	
Finca Tu Paraíso Quindiano	7	12		X
Hotel Mansión Real del Quindío	18	20	X	
Hotel El Sueño Quindiano	6	6	X	
Hotel Platinos Armenia	24	24	X	
Hotel Anochecer Cafetero	8	8	X	
Cabaña Santa Clara	5	14		X
Victoria´s Park Hotel	24	38	X	
Finca Hotel Xplendor	23	59		X
Chalet Los Gemelos	8	14		X
Hotel El Pinito	20	22	X	
Club Hotel Avalon	9	10	X	
Posada Turística Villamar	7	11		X
Isa Victory Hotel Boutique	28	47	X	
Hotel Palermo del Quindío	10	10	X	
Casa Campestre Villa Liliana	7	11		X
Hotel Portal de los Viajeros	18	25	X	
Club Hotel Nituvara	18	18	X	
Hotel Casa Luna Armenia	36	40	X	
Hotel Los Viajeros	24	37	X	
Hotel Imperial 2 de Armenia	21	20	X	
Hotel Sanrocco	21	27	X	
Casa Campestre Villa Nelly	7	11		X
Hotel Colonia Antigua	8	16	X	
Hotel El Quijote Cafetero	20	20	X	
Finca Jardín La Astromelia	6	18		X
Chalet Los Guayacanes	7	22		X
Finca Hotel Tumbaga	7	21		X
Hotel El Mirador Paisa	28	40	X	

Hotel Campestre y Centro de Convenciones	37	90		X
Alojamiento El Parque del Quindío	14	19	X	
S.J Hotel Jeronimo´s	12	22	X	
Hostal Comfenalco	48	189		X
Hotel Yura Armenia	17	17	X	
Finca Bonanza	5	15		X
Alojamiento Villa Liliana	5	10		X
Rallyautos Merchu	6	20		X
Finca Valparaíso del Quindío	24	52		X
Hotel Leyoa	18	18	X	
Finca Hotel La Moni	15	30		X
Hotel Campestre Solar de la Luna	8	24		X
Hotel Café Café Avenida	14	18	X	
Hotel La Casa del Toledo	15	15	X	
Finca Hotel La Dulcera	24	68		X
Finca Santa Clauss	5	12		X
Finca Las Mercedes Puerto Espejo	7	14		X
Hotel Confortel	16	22	X	
Hotel Toscanela	15	20	X	
Hotel Mirador del Café	20	26	X	
Finca El Patriarca	6	10		X
Casa Campestre Villa Gloria	4	20		X
Finca Turística Altos de la Floresta	6	14		X
Casa Campestre La Habana	4	10		X
Hotel Gran Vía	12	25	X	
Hospedaje El Portal de las Gemelas	5	13		X
Hotel West California	9	20		X
Hotel Villa Marcela	4	12		X
Hotel Atardecer Cafetero	8	10	X	
Chalet Finca Los Guaduales	5	13		X
La Quinta Porra	16	24	X	
Casa Campestre Mechas y Patro	8	17		X
Finca El Broche CJ	5	14		X
Finca Turística La Linda	6	17		X
Hotel Quindío Suite	15	20	X	
Parador Turístico Rancho Edén	14	23		X
Hotel Casa Real Armenia	19	31	X	
Hotel La Castellana	43	44	X	
Chalet Turístico El Guayabito	7	14		X
Hotel Ibiza T.C	24	30	X	
Finca Betulia	7	26		X
Hotel Diva-E	9	12	X	
Vistamar Colombia Armenia	7	11	X	
Casa Campestre Villa Samantha	6	15		X
Chalet Santa Inés	5	10		X
Hotel Quindío Real	20	40	X	
Hotel San Sebastián Armenia	18	23	X	
Hotel Alférez la 17	12	14	X	
Finca Hotel Fátima	4	12		X
Finca El Cofre	6	9		X
Hotel San Martin Armenia	17	30	X	
Hotel Alpino de Armenia	17	19	X	
Hotel Amanecer Cafetero	8	9	X	
Hotel Kandy	12	16	X	
Nuevo Hotel Café Real	36	66	X	
Hotel La Cejita	16	24	X	
Hostal Los Juanes	7	22		X
Casa Campestre Chalet San Luis	4	8		X
Hotel Avenida Orquídea	7	11	X	
Finca La Española	3	12		X
Posada Turística Atala	4	12		X
Chalet Edén Andalucía	6	13		X
Hotel Valery	11	21	X	
Casa Campestre El Retorno	7	16		X
Hotel El Gran Emperador del Quindío	20	20	X	
Hotel San José del Bosque	14	14	X	
Casa Campestre Arizona	6	9		X
Alcarraza Casa 3	4	6	X	
Finca Tradicional El Encanto	9	24		X
Hotel Acawa	11	30		X
Casa Campestre Juanita	3	5		X
Hotel Emperatriz	30	30	X	
Hotel Casa del Parque	6	9	X	
Hotel Brisas del Granada	19	19	X	
Hotel Inglaterra	25	24	X	
Finca Hotel La Quinta Porra	20	40		X
Hotel Marleny La 17	12	14	X	
Finca El Cedrito	4	10		X
Casa Hostal Córcega Pantanillo	9	26		X
Hotel Campestre Casa Linda	13	40		X
Casa Campestre Sion	4	6		X
Casa Campestre Paraíso DYCC	8	24		X
Hotel El Reposo	16	18	X	
Hotel Maitama	59	150	X	
Casa Campestre Rancho Linares	5	13		X
Hotel Campestre Pueblo Bello	22	60		X
Finca Hotel El Ángel	8	30		X

Fuente: Corpocultura a 31 de Diciembre de 2016

Fuente: Corpocultura Diciembre de 2015

XI. FINANZAS

11.1 EJECUCIÓN PRESUPUESTAL (Millones de pesos)

Ejecución de Ingresos	Ejecución de Egresos	Superávit
451.507.031.600	392.238.624.537	59.268.407.063

Fuente: Departamento Administrativo de Hacienda Diciembre 31 de 2016

11.2 EJECUCIÓN DE INGRESOS Y EGRESOS (Millones de pesos)

Ingresos tributarios	Ingresos No tributarios	Ingresos de capital	Fondos especiales	Gasto de funcionamiento	Servicio a la deuda	Inversión
93.215.697.789	11.696.640.055	12.202.704.461	216.029.970.576	54.223.198.443	11.105.203.495	326.910.222.599

Fuente: Haciendo Municipal

11.3 INVERSIÓN POR SECTOR DEL SGP (Millones de pesos)

Educación	Salud	Deporte y Recreación	Cultura	Vías	Agua potable y saneamiento	Otros sectores

Educación	Salud	Deporte y recreación	Cultura	Vías	Agua potable y saneamiento básico	Otros sectores
101.940.783.484	25.155.908.986	726.180.414	462.135.310	2.691.750.235	3.596.528.907	2.752.531.320

Fuente: Departamento Administrativo de Hacienda Diciembre 31 de 2016

11.4 SERVICIOS POSTALES DE PAGO Y SERVICIOS FINANCIEROS DE CORREO

11.4 NÚMERO DE GIROS Y MONTO DE LAS TRANSACCIONES ENTRANTES A NIVEL MUNICIPAL

Trimestre	Número de giros	Valor total de los giros
I		
II	3.515	$ 531.306.159,00
III	3.521	$ 555.134.436,00
IV	3.662	$ 566.959.316,00

Fuente: Ministerio de Tecnologías de la Información y las Comunicaciones

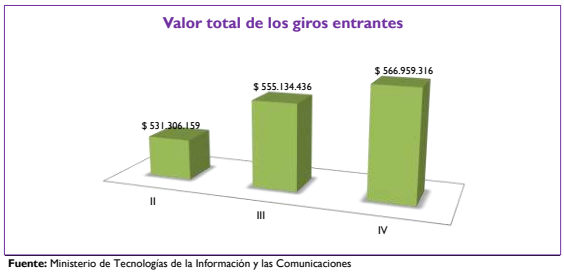

Fuente: Ministerio de Tecnologías de la Información y las Comunicaciones

11.5 NÚMERO DE GIROS Y MONTO DE LAS TRANSACCIONES SALIENTES A NIVEL MUNICIPAL

Trimestre	Número de giros	Valor total de los giros
I		
II	5.520	$ 906.965.313,00
III	5.243	$ 844.460.029,00
IV	5.370	$ 874.903.608,00

Fuente: Ministerio de Tecnologías de la Información y las Comunicaciones

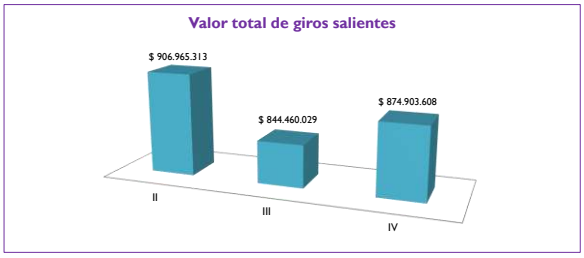

Fuente: Ministerio de Tecnologías de la Información y las Comunicaciones