

# FICHA BÁSICA MUNICIPAL

## CIRCASIA, QUINDÍO

# 2023

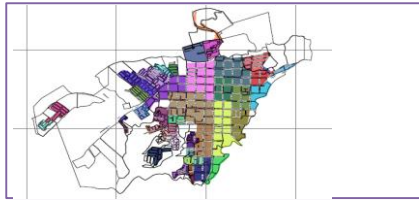


# FICHA BÁSICA MUNICIPAL

VIGENCIA 2023



DEPARTAMENTO	QUINDIO
MUNICIPIO	CIRCASIA
CÓDIGO MUNICIPAL	63190
REGIÓN	EJE CAFETERO
SUBREGIÓN	CAPITAL
ENTORNO DE DESARROLLO	INTERMEDIO
TIPOLOGÍA MUNICIPAL	D



## I. GENERALIDADES

### 1.1 RESEÑA HISTÓRICA

Circasia fue fundada en 1884 por un grupo de colonos antioqueños y su creación se enmarca en el proceso migratorio conocido como la Colonización Antioqueña dentro de la Historiografía Colombiana. El 10 de agosto de este año, se firmó en salento una escritura por medio de la cual Isidoro Henao y Rafael Marín ponían a disposición de quienes quisieran hacer una nueva población con el nombre de Circasia, un lote de terreno de su propiedad, situado en el paraje de La Plancha.

En el contrato los oferentes pusieron como condiciones: a) Que por lo menos 20 colonos se reunieran y nombraran una junta pobladora que fuera el representante legítimo de los intereses de la comunidad; b) Que la junta expediera sus estatutos y los acuerdos necesarios para la buena marcha del poblado; c) Que se pagara a Isidoro Henao la suma de \$1.400 pesos por concepto del lote y que se otorgaran solares sin costo alguno a Isidoro Henao, Rafael Marín, Paulo Emilio y Julian Mora; d) Que el presidente de la junta otorgara los títulos de propiedad a los vecinos; e) Que si la junta no cumpliere con las condiciones, el lote volviera a ser propiedad de Isidoro Henao, con excepción de los solares pagados o mejorados con casa de habitación.

Los primeros habitantes de Circasia vinieron de Salento, Filandia, Pereira, y de pueblos del sur de Antioquia. Dentro de las familias pioneras en la construcción del pueblo se destacan: José Epitacio, Juan de J. y Elísio Marín, José María, Javier, Jesús María, Marcos, Gregorio y Alejandro Arias, Modesto y Samuel Buitrago, Evaristo Zapata, Isidoro, Dario, Belisario, Jesús y José Ignacio Henao, Diego Gálvez y Benedicto Cifuentes.

Su nombre original fue LA PLANCHA, más tarde fue cambiado por CIRCASIA, nombre que proviene de una región de Rusia, situada en el Norte del sistema montañoso del Caucao en el Continente Asiático entre el Mar Caspio y el Mar negro. Erigido como Municipio el 8 de diciembre de 1906 según Decreto 1477.

### 1.2 DATOS JURÍDICOS

#### Año de Fundación

1884

#### Fundadores

JOSE MARIA ARIAS  
PABLO EMILIO MORA  
RAFAEL MARIN  
EPTACIO MARIN

#### Año de Creación

1906

#### Gentilicio

CIRCASIANO

### 1.3 INSIGNIAS DEL MUNICIPIO

#### a. La Bandera



La bandera está conformada por dos franjas horizontales, en la parte superior de color rosado que representa la paz y la armonía, en la parte inferior la franja es verde como símbolo de esperanza.

#### b. El Escudo



El escudo fue adoptado el 7 de diciembre de 1992 mediante el acuerdo 022 del Concejo Municipal. Su autor fue Asdrúbal Quintero y en su parte superior tiene un águila con las alas extendidas mirando hacia el lado izquierdo, de su pico prende una cinta con las palabras "Libre y Soberana", en sus patas lleva una cadena rota, que simboliza la libertad.

Debajo del águila al lado izquierdo un canasto de café, al centro un agricultor y a la parte derecha la figura de una res, símbolos de riqueza y productividad.

Hacia la parte inferior un paisaje con el nevado del Quindío y sobresaliendo hacia el centro del paisaje, la imagen del cementerio libre, patrimonio arquitectónico e histórico, testigo mudo de un pueblo libre.

El Escudo está enmarcado por los colores de su bandera y en su parte inferior la fecha de fundación del Municipio (1884)

#### c. El Himno

Letra: GONZALO QUIROGA TRUJILLO  
Música: LUIS ÁNGEL RAMÍREZ

CIRCASIANOS DE HIDALGA NOBLEZA,  
CON ORGULLO, CORAJE Y VALOR,  
DEFENDAMOS CON FIRME ENTEREZA,  
NUESTRA ANCESTRO DE PATRIA Y DE DIOS.

POR LOS RISCOS, LOS VALLES Y PRADOS,  
LOS ABUELOS PORTANDO LA PAZ,  
NOS TRAERON PRINCIPIOS SACRADOS,  
DESDE ANTIOQUIA EN ÉPICA AUDAZ.

LIBERTAD, LIBERTAD, TE CONSERVAS,  
COMO NORMA, IDEAL Y PENDÓN,  
CEMENTERIO Y COLEGIO TE LLEVAN  
DE CIRCASIA POR LEY Y RAZÓN.

LA MUJER DE TU RAZA ENGALANA,  
CON SIN PAR, DONOSURA Y FERVOR,  
CON DULZURA Y BELLEZA LOZANA,  
TU PAISAJE DE ENCANTO Y AMOR.

EN TUS CAMPOS DO ESCANCIA LA AURORA,  
CON FATIGAS DOLOR Y CON FE,  
Y CON TRINOS DEL AVE CANORA,  
DE ESPERANZA SE VISTE EL CAFÉ.

SE CORDONAN DE ROBLES TUS MONTES,  
DE ABUNDANCIA TU SUELO FERAZ,  
EL CELAJE EN TU BELLO HORIZONTE,  
ILUMINE POR SIEMPRE TU FAZ

### 1.4 ALCALDES DEL MUNICIPIO

Nº.	Nombre	Periodo de Gobierno
1	OSBALDO MORALES ROBI	1999-2001
2	CARLOS AUGUSTO DUQUE	2002-2005
3	RUTI CECILIA VILLADA GUERRERO	2006
4	CÉSAR AUGUSTO MARRANO NIETO	2006-2007
5	PATRICIA MORA GUZMÁN	2008-2011
6	JENNY ADOLFO ARIAS MORA	2012-2015
7	CARLOS AUGUSTO DUQUE MARRANO	2016-2019
8	ANA YULIETH DIAZ UBAQUE	2020-2023
9		
10		

### 1.5 ASPECTOS GEOGRÁFICOS

#### 1.5.1 DIVISIÓN TERRITORIAL ÁREA URBANA

Nº.	Nombre de la Comuna	Nombre del Barrio	Unid. Pred.*	Unid. Pred.* Estrato 2	Unid. Pred.* Estrato 3	Unid. Pred.*	Unid. Pred.*	Unid. Pred.*	Nº Total de Unid. Pred.*	Puestos de Policía	
			Estrato 1			Estrato 4	Estrato 5	Estrato 6		SI	NO
1		ADECO	10	63	4	0	0	0	77		
2		ALTO BONITO	94	0	0	0	0	0	94		
3		ALTO DE LA CRUZ	11	106	18	0	0	0	135		
4		ALTO DE LA TAZA	0	157	9	0	0	0	166		
5		BAJOS DE LA CRUZ	6	33	16	0	0	0	55		
6		CAMILO DUQUE	73	191	4	0	0	0	268		
7		CAMILO TORRES	97	9	0	0	0	0	106		
8		CENTRO	0	18	64	5	0	0	87		
9		CIUDAD LIBRE	20	190	3	0	0	0	213		
10		COOPERATIVO	0	188	3	0	0	0	191		
11		EL BOSQUE	34	0	0	0	0	0	34		
12		EL MIRADOR	3	71	2	0	0	0	76		
13		EL PORVENIR	144	28	0	0	0	0	172		
14		FRANCISCO LONDOÑO	18	95	0	0	0	0	113		
15		FUNDADORES	0	67	0	0	0	0	67		
16		HUMBERTO MARTINEZ	0	11	0	0	0	0	11		
17		ISIDORO HENAO	1	92	0	0	0	0	104		
18		LA CULTURA	5	48	0	0	0	0	53		
19		LA ESMERALDA	196	1	0	0	0	0	197		
20		LA ESPAÑOLA	134	1	0	0	0	0	135		
21		LA PAZ	1	30	0	0	0	0	31		
22		LA PASTRA	18	164	14	0	0	0	186		
23		LA PISTA	13	209	8	1	0	0	231		
24		LA PIZARRA	23	1	0	0	0	0	24		
25		LA PLANCHA	129	6	0	0	0	0	135		
26		LA UNO	0	10	0	0	0	0	10		
27		LA MILAGROSA	1	24	0	0	0	0	25		
28		LAS HERCERES	49	372	35	0	0	0	456		
29		MEDIO AMBIENTE	18	40	0	0	0	0	58		
30		MUJERES CAMPESINAS	0	9	0	0	0	0	9		
31		OBREIRO	1	34	79	3	0	0	117		
32		PEDRO PABLO BELLO	0	23	0	0	0	0	23		
33		QUEBRADA LAS YEGUAS	4	10	0	0	0	0	14		
34		RINCON SANTO	9	71	41	0	0	0	121		
35		SAN JOSE	8	98	170	5	0	0	281		

36		SAN VICENTE	17	111	114	4	0	0	246		
37		SANTA ELENA	4	24	2	0	0	0	30		
38		SAN FERNANDO	7	80	0	0	0	0	80		
39		SIFON BOLIVAR	37	132	113	3	0	0	285		
40		TRES ESQUINAS	1	21	4	0	0	0	26		
41		VILLA ALEYDA	0	35	0	0	0	0	35		
42		VILLA NOHERY	93	1	0	0	0	0	94		
43		VILLA DIANA	0	140	0	0	0	0	140		
44		VILLA ITALIA	0	72	0	0	0	0	72		
45		VILLA LIONISTICA	0	14	0	0	0	0	14		
									5133		

Fuente: Oficina Asesora de Planeación  
\*Unid. Prod.: hace referencia al número de unidades prediales con edificación

### 1.5.2 DIVISIÓN TERRITORIAL ÁREA RURAL

Nº.	Centro Poblado	Corregimiento	Nombre de la Vereda	Viviendas	Puestos de Policía	
					SI	NO
1			BARCELONA BAJA	265		x
2			BARCELONA ALTA	232		x
3			BUENAVISTA			x
4			CONGAL	370		x
5			LA CRISTALINA	300		x
6			EL CANEY	37		x
7			NARANJAL	110		x
8			EL RETIRO	9		x
9			EL ROBLE	8		x
10			EL TRIUNFO			x
11			HOJAS ANCHAS	184	x	
12			LA ALDEA	32		x
13			LA GABANA	36		x
14			LA CAJCHERA			x
15			LA CONCHA	59		x
16			LA FLORIDA	25		x
17			LA JULIA	211		x
18			LA POLA	116		x
19			LA PRADERA	4		x
20			LA SIRA	4		x
21			LLANADAS	4		x
22			LOS ROSALES	43		x
23			LOS URAPANES	14		x
24			MEMBRILLAL	50		x
25			PIAMONTE	16		x
26			PINARES	152		x
27			QUINTAS DEL BOSQUE			x
28			VILLARAZO	176		x
29			RIOBAMBA	3		x
30			SAN ANTONIO	462		x
31			SANTA RITA	17		x

Fuente: Oficina Asesora de Planeación

### 1.5.6 ALTURAS PRINCIPALES. Montañas, Nevados y Picos

Nombre de las Alturas	Vereda	Altura sobre el Nivel del Mar
BOSQUE DEL SILENCIO	MEMBRILLAL	1850
BOSQUE LAS GAVIOTAS	LA CONCHA	1890

Fuente: Oficina Asesora de Planeación

### 1.5.7 OTROS ACCIDENTES GEOGRÁFICOS. Cañones, Hondonadas

Vereda	Ubicación		Extensión
		Tipo de Accidente	
SIN INFORMACIÓN			

Fuente: N/A

### 1.5.9 DIVISIÓN ECLESIASTICA

Número de Iglesias y/o Parroquias	Religión
Nuestra Señora de Las Mercedes	Católica
Nuestra Señora del Rosario	Católica
Iglesia Pentecostes Unida de Colombia	Pentecostes
Iglesia Fe y Esperanza	
Iglesia Asamblea de Dios, Farol de Luz	
Iglesia Pentecostal Unida de Colombia	Pentecostal

Fuente: Secretaría de Gobierno y Desarrollo Municipal

### 1.5.10 DIVISIÓN JUDICIAL

Juzgados del Circuito							Juzgados Municipales					Comisaría de Familia
Civil	Penal	Conocimiento	Penal	Penal	Penal	Penal	Civil	Penal	Penal	Penal	Promiscuos	
N/A	N/A	N/A	N/A	N/A	N/A	N/A	N/A	/	N/A	2	N/A	1

Fuente: Rama Judicial del Poder Público - Consejo Seccional de la Judicatura del Quindío

### 1.5.14 CUADRANTES DEL DEPARTAMENTO DE POLICÍA

Distrito	Estación	Nº de Cuadrantes
UNO	CIRCASIA	DOS

Fuente: Estación de Policía Municipal

### 1.5.3 LÍMITES GENERALES

Puntos Cardinales	Municipios	Longitud (Kms)
Por el Norte	Filandia	17
Por el Sur	Armenia	12
Por el Oriente	Salento	15
Por el Occidente	Montenegro	14

Fuente: Esquema de Ordenamiento

### 1.5.4 LOCALIZACIÓN GEOGRÁFICA, TEMPERATURA Y DISTANCIA A LA CAPITAL

Localización		Altura sobre el Nivel del Mar	Temperatura Media	Distancia a la Capital (Kms)
Latitud Norte	Longitud Oeste			
4° - 37' - 12"	75° - 38' - 20"	1.350 - 2.000	18	12

Fuente: Oficina Asesora de planeación - Esquema de Ordenamiento Territorial

### 1.5.5 SUPERFICIE (Kms²)

Área Total	Área Urbana	Área Rural	Población Total 2021	Densidad Poblacional (hab/km²)
91	2,30	89,07	29.329	321,0

Fuente: Oficina Asesora de Planeación y Población DANE

### 1.5.8 RECURSOS HÍDRICOS. Ríos, Lagos, Quebradas

Alta, Media, Baja	Estado de Contaminación		Nombre
	Extensión Recorrida Km.		
	12,162		RIO BARBAS
ALTA	1198		RIO ROBLE
	1264		QUEBRADA CAJONES
ALTA			QUEBRADA LAS YEGUAS
SIN INFORMACION	SIN INFORMACION		QUEBRADA LA MARINA
SIN INFORMACION	SIN INFORMACION		QUEBRADA SAN JULIAN
SIN INFORMACION	SIN INFORMACION		QUEBRADA CRUCES PORTACHUELO
SIN INFORMACION	SIN INFORMACION		QUEBRADA PIEL ROJA
SIN INFORMACION	SIN INFORMACION		QUEBRADA EL CHORRO DE BUELO
SIN INFORMACION	SIN INFORMACION		QUEBRADA VILLARAZO
SIN INFORMACION	SIN INFORMACION		QUEBRADA PALOMA
SIN INFORMACION	SIN INFORMACION		QUEBRADA SAN PABLO
SIN INFORMACION	SIN INFORMACION		QUEBRADA LETRAS
SIN INFORMACION	SIN INFORMACION		QUEBRADA LA ESMERALDA
SIN INFORMACION	SIN INFORMACION		QUEBRADA LA PRIMAVERA
SIN INFORMACION	SIN INFORMACION		QUEBRADA LA ESPERANZA
SIN INFORMACION	SIN INFORMACION		QUEBRADA CRUCERO
SIN INFORMACION	SIN INFORMACION		QUEBRADA LA ROCA
SIN INFORMACION	SIN INFORMACION		QUEBRADA EL GIGANTE
SIN INFORMACION	SIN INFORMACION		QUEBRADA LA SOLEDA
SIN INFORMACION	SIN INFORMACION		QUEBRADA LA CRISTALINA

Fuente: Secretaría de Planeación & CRQ

### 1.5.11 ESTRUCTURA DE LA RAMA JUDICIAL, CORPORACIONES

Tribunal Superior		Tribunal Administrativo		Consejo Seccional de la Judicatura	
Sala Civil	Sala Penal	Sala Única	Sala Disciplinaria	Sala Administrativa	
0	0	0	0	0	0

Fuente: Rama Judicial del Poder Público - Consejo Seccional de la Judicatura del Quindío

### 1.5.12 BAUTIZOS, MATRIMONIOS, DEFUNCIONES Y Nº DE PARROQUIAS

Bautismos	Matrimonios	Defunciones	Nº Parroquias
76	5	144	1

Fuente: Parroquia nuestra señora de las Mercedes de Circasia, Quindío

### 1.5.13 DIVISIÓN NOTARIAL Y DE REGISTRO

Nº Notarías	Oficina de Registro e Instrumentos Públicos	Registraduría Municipal del Estado Civil
1	N/A	1

Fuente: Oficina de Registro e Instrumentos Públicos

### 1.5.15 INFRAESTRUCTURA DE SEGURIDAD

Batalión	Bomberos	Estación	Subestación
0	1	1	0

Fuente: Aeronautía Civil, Batallón, Policía, Bomberos

## II. DEMOGRAFÍA

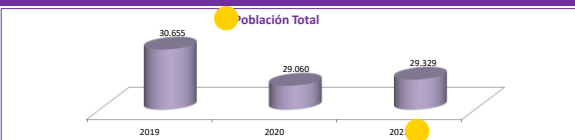
### 2.1 POBLACIÓN CENSADA Y PROYECTADA POR ÁREA 2023

2021			2022			2023		
Cabecera	Resto	Total	Cabecera	Resto	Total	Cabecera	Resto	Total
22261	7068	29329	22261	7068	29329	22397	7103	29500

Fuente: DANE - PROYECCIONES DE POBLACIÓN A NIVEL MUNICIPAL. PERIODO 2021

### 2.2 PROYECCIONES DE POBLACIÓN TOTAL SEGÚN ÁREA 2023

Año	Total	Urbana	Rural
2021	29329	22397	6932
2022	29329	22397	6932
2023	29500	22397	7103

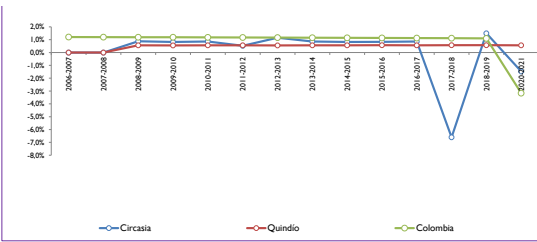


Fuente: Proyecciones de población DANE y cálculos propios

### Variación Porcentual Crecimiento Poblacional 2005-2019

2007	27934	20526	7408
2008	28183	20775	7408
2009	28418	21012	7406
2010	28666	21255	7411
2011	28903	21496	7407
2012	29150	21738	7412
2013	29303	21895	7408
2014	29642	22230	7412
2015	29897	22480	7417
2016	30143	22729	7414
2017	30394	22978	7416
2018	30655	23230	7425
2019	28631	21501	7130
2020	29060	21935	7125
2021	29 329	22 261	7 068
2022	29 329	22 261	7 068
2023	29 500	22 397	7 103

Fuente: DANE - Proyecciones de población

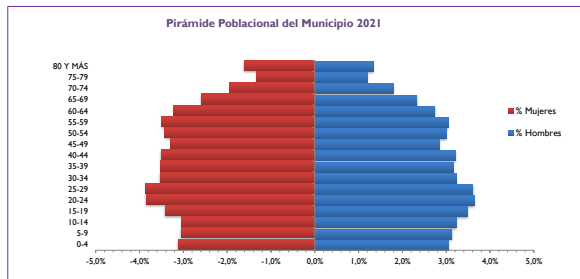


Fuente: Proyecciones de población DANE y cálculos propios

### 2.3 PROYECCIONES DE POBLACIÓN SEGÚN GRUPOS QUINQUENALES DE EDAD AÑO 2023

Grupo de Edad	Total	Hombres	Mujeres
Total	29500	14207	15293
0-4	1820	901	919
5-9	1823	923	900
10-14	1847	952	895
15-19	2038	1030	1008
20-24	2211	1077	1134
25-29	2195	1065	1130
30-34	1992	952	1040
35-39	1969	932	1037
40-44	1950	950	1003
45-49	1813	842	971
50-54	1893	884	1009
55-59	1928	897	1031
60-64	1757	809	948
65-69	1453	688	765
70-74	1108	532	576
75-79	748	357	391
80 Y MÁS	873	398	475

Fuente: Base Certificada Sisben III. Corte 2019-2023



Fuente: Base Certificada Sisben III. Corte 2019-2020

### 2.4 PROYECCIONES DE POBLACIÓN SEGÚN CICLO VITAL

Ciclo Vital	2012	2013	2014	2015	2016	2017	2018	2019	2020	2021	2022	2023
Primera infancia 0-5 años	2822	2835	2847	2859	2868	2875	2876	121000	2178	2188	2188	2188
Infancia 6-11 años	2809	2791	2786	2785	2790	2799	2813	2853	2142	2181	2181	2181
Adolescencia 12-17 años	3099	3008	2919	2845	2786	2743	2721	161000	2341	2317	2317	2317
Juventud 14-28 años	7252	7294	7314	7321	7306	7278	7233	848000	6444	6402	6402	6402
Adultos 29-59 años	11374	11467	11557	11650	11742	11838	11947	11714	11845	11967	11967	11967
Mayores 60 y Más	3920	4055	4205	4362	4526	4697	4878	5843	5708	5934	5934	5934

Fuente: <https://observatorio.quindio.gov.co/n>

### 2.5 POBLACIÓN ÉTNICA

Pertenencia Étnica	Número	% de población según etnia
Indígena	0	Indígena
Rom	0	Afro
Raizal de San Andrés y Providencia	0	Rom
Negro (a), mulato, afrocolombiano	0	
Ninguno de los anteriores	0	
No informa	0	
Total	0	

Fuente: Secretaría de Gobierno Municipal

### 2.6 INDICADORES DEMOGRÁFICOS DEL MUNICIPIO

Indicador	2019	2020	2021	2022	2023
Relación de dependencia General	61,00	62,30	63,50	63,50	63,50
Relación de dependencia infantil	30,10	30,40	30,50	30,50	30,50
Relación de dependencia senil	30,80	31,90	33,00	33,00	33,00
Índice de envejecimiento	102,30	104,80	108,10	108,10	108,10
Índice de fertilidad	7,30	7,30	7,20	7,20	7,20
Relación de niños por mujer	24,30	24,30	24,70	24,70	24,70
Índice de renovación de la población activa	80,00	83,10	86,20	86,20	86,20
Índice de tendencia					
Índice de masculinidad	92,90	92,80	92,70	92,70	92,70

Fuente: DANE - Proyecciones de población y cálculos propios



Fuente: DANE - Proyecciones de población y cálculos propios

### 2.7 POBLACIÓN DESPLAZADA AÑO 2023

Municipio	Expulsión	Recepción
Circasia	0	3

Fuente: Secretaría de Gobierno y desarrollo social

### 2.8 POBLACIÓN SISBENIZADA URBANA Y RURAL

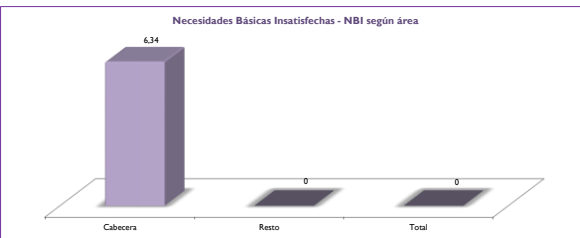
Urbano	%	Rural	%	Total Población
18330	83%	3701	16,8%	22031

Fuente: <https://observatorio.quindio.gov.co/2-5-poblacion-sisbenizada/2-5-1-poblacion-sisbenizada-metodologia-iii-certificada-por-el-dnp-por-areas-en-ur>

### 2.9 NECESIDADES BÁSICAS INSATISFECHAS SEGÚN ÁREA

Cabecera	Resto	Total			
PROP (%)	CVE (%)	PROP (%)	CVE (%)	PROP (%)	CVE (%)
6,34					

Fuente: <https://observatorio.quindio.gov.co/n>



Fuente: DANE. Censo 2005, actualizado Junio 30 de 2012

### 2.9 NECESIDADES BÁSICAS INSATISFECHAS SEGÚN COMPONENTE

Componente	Cabecera	Resto	Total
Prop. De personas en miseria			
Vivienda			
Servicios			
Hacinamiento			
Inasistencia			
Dependencia Económica			

Fuente: <https://observatorio.quindio.gov.co/2-4-necesidades-basicas-insatisfechas>

### 2.10 POBLACIÓN CON REGISTRO PARA LA LOCALIZACIÓN Y CARACTERIZACIÓN DE LAS PERSONAS CON DISCAPACIDAD. ÁREA DE RESIDENCIA Y SEXO SEGÚN GRUPOS DE EDAD. AÑO 2022

Grupos de edad (Años)	Total				Cabecera Municipal				Centro Poblado				Rural Disperso			
	Total	Hombres	Mujeres	Total	Hombres	Mujeres	Total	Hombres	Mujeres	Total	Hombres	Mujeres	Total	Hombres	Mujeres	
De 0 a 5	7	3	4	2			1						5	2	3	
De 6 a 13	19	10	9	6	3		3						13	7	6	
De 14 a 17	9	5	4	6	4		2						3	1	2	
De 18 a 28	45	20	25	31	13		18						14	7	7	
De 29 a 59	174	52	122	143	45		98						31	7	24	
Mayores de 60	87	19	68	63	10		53						24	9	15	
No reportado-No definido																
Total	341	109	232	251	76		175	0	0	0	90	33	57			

Fuente: Secretaría de gobierno y desarrollo Municipal

### 2.10 INCIDENCIA DE LA POBREZA, POBREZA EXTREMA Y COEFICIENTE DE GINI

Indicador	2019	2020	2021
Pobreza			
Pobreza Extrema			
Gini			

Fuente: DANE - Gran Encuesta Insegura de Hogares - GEH

### 2.11 DÉFICIT DE VIVIENDA

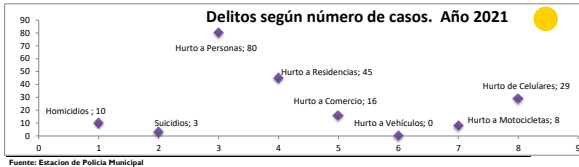
Variable	Total	%	Cabecera	%	Resto	%
Total Hogares						
Hogares sin Déficit						
Hogares en Déficit						
Hogares en Déficit Cuantitativo						
Hogares en Déficit Cualitativo						

Fuente: DANE - Censo General 2005

### 2.12 SEGURIDAD

Delito	Año 2022		Año 2023	
	Casos	Tasa x 100 mil habitantes	Casos	Tasa x 100 mil habitantes
Homicidios	12	4,52	10	3,7
Suicidios	4	1,47	3	1,1
Hurto a Personas	56	20,64	80	29,5
Hurto a Residencias	25	9,21	45	16,6
Hurto a Comercio	8	2,95	16	5,9
Hurto a Vehículos	0	0,00	0	0,0
Hurto a Motocicletas	6	2,21	9	3,3
Hurto de Celulares	31	11,42	29	10,7

Fuente: Estación de Policía Municipal



Fuente: Estación de Policía Municipal



### III. SALUD Y BIENESTAR

#### 3.1 ORGANISMOS DE SALUD

Organismos de Salud		Nivel	Nº de Médicos	Nº de Enfermeras Profesionales	Nº de Auxiliares de Enfermería
Hospital	Centro de Salud	I	12	6	23

Fuente: Hospital San Vicente de Paul - Circaña

#### 3.2 PRINCIPALES CAUSAS DE CONSULTA EXTERNA

Diagnóstico	CANTIDAD
hipertensión general (primaria)	7223
infección vías urinarias	1201
neofaringitis aguda	1083
dolor abdominal	1019
faringitis aguda	528
Lumbago no especificado	483
diabetes mellitus	458
amigdalitis aguda	445
hipotiroidismo	424
hiperlipidemia	374

Fuente: Hospital San Vicente de Paul - Circaña

#### 3.3 NÚMERO DE CAMAS HOSPITALARIAS Y RENDIMIENTO

Camas		
Cantidad	Estancia Promedio	Ocupación %
13	3,2	8,7

Fuente: Hospital San Vicente de Paul - Circaña

#### 3.4 PARTOS INTRAHOSPITALARIOS

Total	Partos Atendidos Por		Tipos de Partos	
	Médico	Enfermera	Normal	Cesárea
8	8	0	8	0

Fuente: Hospital San Vicente de Paul - Circaña

#### 3.5 VACUNACIONES REALIZADAS POR BIOLÓGICO

Tipo de Biológico	recien nacido	Dosis						
		2 meses	4 meses	6 meses	7 meses	1 año	18 m.	5 años
BCG	4							
HEPATITIS B	9							
PENTAVALENTE 1		148						
POLIO 1		148						
RATAVIRUS 1		151						
NEUMOCOCCO 1			170					
PENTAVALENTE 2			172					
POLIO 2			170					
ROTAVIRUS 2			173					
NEUMOCOCCO 2				172				
PENTAVALENTE 3				172				
POLIO 3				172				
INFLUENZA 1					167			
INFLUENZA 2						187		
NEUMOCOCCO 3						189		
TV						191		
HEPATITIS A						193		
VARICELA 1						183		
INFLUENZA 3							185	
FIEBRE AMARILLA							185	
R1 DPT							185	
R1 POLIO ORAL							220	
R2 POLIO ORAL							220	
R2 DPT							220	
R1 TV							220	
R1 VARICELA							220	

Fuente: Hospital San Vicente de Paul - Circaña

#### 3.6 CASOS DE DIFTERIA, TÉTANO, TOSFERINA, SARAMPIÓN Y TUBERCULOSIS PULMONAR

Tipo de Enfermedad	Número de Casos
Tuberculosis	8
Difteria	0
Tétanos	0
Tos Ferina	1
Sarampión	2
TOTAL	11

Fuente: Hospital San Vicente de Paul - Circaña

#### 3.7 NACIMIENTOS Y DEFUNCIONES

##### 3.7.1 NACIMIENTOS Y DEFUNCIONES FETALES SEGÚN SEXO Y RESIDENCIA DE LA MADRE

Nacidos	Indeterminado	Hombres	Mujeres	Total
Vivos				
Muertos	0	0	0	0
Total				

Fuente: DANE - Fecha de actualización 23 de diciembre de 2020

##### 3.7.2 TASA DE MORTALIDAD INFANTIL (Defunciones de menores de 1 año por cada Mil Nacidos Vivos)

Entidad	2011	2012	2013	2014	2015	2016	2021	2022	2023
Circaña	14	12,6	11,3	11,6	12,7	12,8	11,3	12,7	12,7
Quindío	12,4	12,1	11,8	11,8	12	12,2	11,8	12	12
Colombia	17,8	17,5	17,2	17,2	17,1	16,8	17,2	17,1	17,1

Fuente: DANE - Estadísticas vitales ajustadas por métodos demográficos y estadísticos. Indicador calculado por lugar de residencia habitual

##### 3.7.3 DEFUNCIONES FETALES SEGÚN MUNICIPIO, SEXO Y ÁREA DE RESIDENCIA

Área de Residencia	Número			
	Indeterminado	Hombres	Mujeres	Total
Cabeñera	0	0	0	0
Centro Poblado	0	0	0	0
Rural Disperso	0	0	0	0
Sin Información	0	0	0	0

Fuente: DANE - Defunciones fetales ocurridas entre el 1 de enero y 31 de diciembre de 2023

##### 3.7.4 DEFUNCIONES NO FETALES POR GRUPO DE EDAD Y ÁREA DE RESIDENCIA

Grupo de Edad	Número de Casos	%
Menor de 1 año		
De 15 - 44 años		
De 45 - 64 años		
64 y más		
Total Año 2023	0	100

Fuente: DANE - corte al 31 de marzo de 2023

##### 3.7.5 CAUSAS DE MORTALIDAD FETAL SEGÚN RESIDENCIA DE LA MADRE (LISTA DE CAUSAS AGRUPADAS 6/67)

Causas	Número			
	Total	H	M	I
401 FETO Y RECEN NACIDO AFECTADOS POR CIERTAS AFEC. MATERNAS				
402 FETO Y RECEN N. AFECTADOS POR COMPL. OBST. Y TRAUM. NACIMIENTO				
403 RETARDO CRECIM.FETAL. DESNUTR. FETAL. BAJO P./NACER. GEST.CORTA				
404 TRAST. RESPIRATORIOS ESPECIFICOS DEL PERIODO PERINATAL				
407 OTRAS AFEC. ORIGINADAS EN PERIODO PERINATAL				
615 MALFORMACIONES CONGEN. DEFORMID.Y ANOMALIAS CROMOSOMICAS				
TOTAL	0	0	0	0

Fuente: DANE - Defunciones fetales ocurridas entre el 1 de enero y 31 de diciembre de 2023

##### 3.7.6 NACIMIENTOS SEGÚN RESIDENCIA Y GRUPOS DE EDAD DE LA MADRE

Causas	Número
De 10 a 14 años	
De 15 a 19 años	
De 20 a 24 años	
De 25 a 29 años	
De 30 a 34 años	
De 35 a 39 años	
De 40 a 44 años	
De 45 a 54 años	

Fuente: DANE - Estadísticas vitales. Información preliminar a 2019, sujeta a cambio

#### 3.8 INFORMACIÓN DE LA SITUACIÓN NUTRICIONAL

##### 3.8.1 POBLACIÓN ATENDIDA EN NUTRICIÓN POR MODALIDADES

Programa	Número	Población Atendida
Desarrollo infantil en medio familiar	230	niños y niñas entre los 0 meses y 5 años, gestantes
HCB FAMILIAR	24	Niños y niñas entre los 0 meses y 2 años y gestantes
CDI - CON ARRIENDO INSTITUCIONAL	39	los y niñas de 2 años hasta los 4 años, 11 meses y 29 días
HCB AGRUPADOS COMUNITARIO	39	los y niñas de 2 años hasta los 4 años, 11 meses y 29 días
HCB COMUNITARIOS INTEGRAL	156	los y niñas de 2 años hasta los 4 años, 11 meses y 29 días
HOGARES INFANTILES INSTITUCIONAL	175	as y niños de 6 meses hasta los 4 años, 11 meses y 29 días

Fuente: Instituto Colombiano de Bienestar Familiar -ICBF

##### 3.8.2 HOGARES COMUNITARIOS DE BIENESTAR. TIPO Y POBLACIÓN ATENDIDA

Modalidad	# Unidades	# Cupos	Población Atendida
HCB AGRUPADOS - COMUNITARIO	1	39	niños y niñas desde los 18 meses hasta los 4 años, 11 meses y 29 días
HCB INTEGRAL - COMUNITARIO	13	156	niños y niñas desde los 18 meses hasta los 4 años, 11 meses y 29 días

Fuente: Instituto Colombiano de Bienestar Familiar -ICBF

##### 3.8.3 SITUACIÓN NUTRICIONAL (PESO/EDAD) < DE 5 AÑOS

Total Evaluados	Obesidad		Adecuado		Riesgo de Peso Bajo		DNT Global	
	N	%	N	%	N	%	N	%
1154	5	0,4	1146	99,4	3	0,2	0	0

Fuente: Hospital San Vicente de Paul

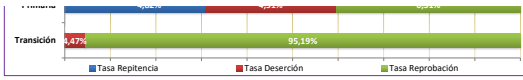


##### 3.8.4 SITUACIÓN NUTRICIONAL (TALLA/EDAD) < DE 18 AÑOS

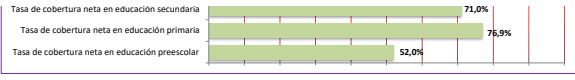
Total Evaluados	Adecuado		Riesgo de Talla Baja		DNT Crónica	
	N	%	N	%	N	%
749	749	100	0	0	0	0





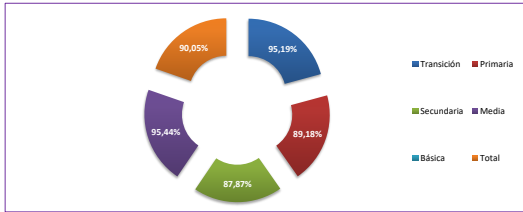


Fuente: Cifras definitivas EPBM 2023 M.E.N



Fuente: Cifras definitivas EPBM 2023 M.E.N

4.5 TASA DE APROBACIÓN SEGÚN NIVEL EDUCATIVO



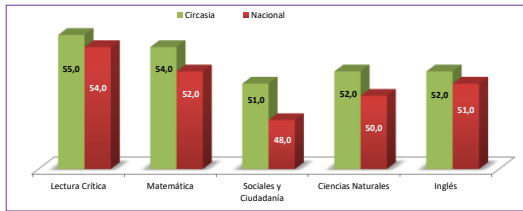
Fuente: Cifras definitivas EPBM 2023 M.E.N

4.6 CLASIFICACIÓN DE ESTABLECIMIENTOS SEGÚN PRUEBAS SABER II

Categoría	Numero de Instituciones
A+	1
A	1
B	2
C	1
D	0

Fuente: ICFES - Resultados año 2023

4.7 RESULTADOS PRUEBAS SABER II POR ÁREA DE CONOCIMIENTO AÑO 2023.



Fuente: ICFES - Resultados año 2023

4.7 DATOS TÉCNICOS PRUEBAS SABER II AÑO 2023. MUNICIPIO DE CIRCASIA

DATOS	
Total Estudiantes Evaluados	237
Total Establecimientos Evaluados	4
Total Oficiales	4
Total No Oficiales	0

Fuente: ICFES - Resultados año 2023

V. SERVICIOS PÚBLICOS

5.1 ENERGÍA ELÉCTRICA

5.1.1 NUMERO DE SUSCRIPTORES URBANOS Y RURALES, POR SECTORES 2023

Residencial	Número de Suscriptores						Otros
	Urbano	Rural	Urbano	Rural	Oficial	Rural	
7.435	2.779						

Fuente: Empresa de Energía del Quindío - EDEQ

5.3 ALCANTARILLADO

5.3.1 REDES DE RECOLECCIÓN 2023

Longitud Red de Acueducto (Mts)	Longitud Red de Alcantarillado (Mts)	Número de Hidrantes	Estado de Redes
37.796,00	37.422,89	44	BUENO

Fuente: EPQ Empresas Publicas del Quindío

5.1.2 NUMERO DE SUSCRIPTORES SEGÚN ESTRATO SOCIOECONÓMICO 2022

Estratos	Suscriptores		%
	Urbano/rural		
1	2837		30
2	4160		45
3	1732		19
4	475		5
5	401		4
6	19		0

Fuente: Empresa de Energía del Quindío - EDEQ

5.4 ASEO

5.4.1 ASPECTOS GENERALES DEL SERVICIO DE ASEO

Entidad Administradora	% de Cobertura	Vehículos Recolectores	Barrido y/o Limpieza de vías públicas por semana	Disposición final de residuos (lugar)
NEPSA DEL QUINDÍO S.A E.S.P.	URBANA 100% RURAL 60%	2 VEHÍCULOS POR FRECUENCIA	7/VECES POR SEMANA	RELLENO SANITARIO PARQUES DE ANDALUCÍA

Fuente: EMPRESA NEPSA DEL QUINDÍO S.A ESP

5.2 ACUEDUCTO

5.2.1 NUMERO DE SUSCRIPTORES URBANOS Y RURALES, POR SECTORES

Sector	Suscriptores		Estado de la Red
	Urbano	Rural	
Residencial	6611	664	BUENA
Comercial	289	33	BUENA
Industrial	0	0	
Oficial	36	1	BUENA
Otros	0	0	
TOTAL	6936	698	

Fuente: EPQ Empresas Publicas del Quindío

5.5 SERVICIO GAS DOMICILIARIO

5.5.1 NUMERO DE SUSCRIPTORES URBANOS Y RURALES, POR SECTORES

Número de Suscriptores									
Residencial		Comercial		Industrial		Oficial		Otros	
Urbano	Rural	Urbano	Rural	Urbano	Rural	Urbano	Rural	Urbano	Rural

Fuente: ERGAS - E.S.P.

5.2.2 NUMERO DE SUSCRIPTORES SEGÚN ESTRATO SOCIOECONÓMICO

Estratos	Suscriptores		% de Cobertura	
	Urbano	Rural	Urbano	Rural
1	2076	121	100	100
2	3011	139	100	100
3	1342	164	100	100
4	138	194	100	100
5	14	33	100	100
6	28	13	100	100
OFICIAL	36	1	100	100
COMERCIAL	289	33	100	100
TOTAL	6936	698		

Fuente: EPQ Empresas Publicas del Quindío

5.5.2 NUMERO DE SUSCRIPTORES SEGÚN ESTRATO SOCIOECONÓMICO

Estratos	Suscriptores		% de Población	
	Urbano	Rural	Urbano	Rural
1	2.896			
2	3.712			
3	1.561			
4	392			
5	103			
6	43			
7				
8				
TOTAL			8.617	

Fuente: ERGAS - E.S.P.

5.2.3 NOMBRE DE LAS CUENCAS ABASTecedoras DE AGUA

Nombre del Afluente	Comportamiento (Caudal)
RIO ROBLE	523,75
QUEBRADA CAÍONES	36,25
QUEBRADA LAS AGUILAS	36,50
QUEBRADA LA MARINA	7,75
QUEBRADA EL BOSQUE	36,75
QUEBRADA LA LLORONA	3,57
QUEBRADA LA ARENOSA	50

Fuente: EPQ Empresas Publicas del Quindío

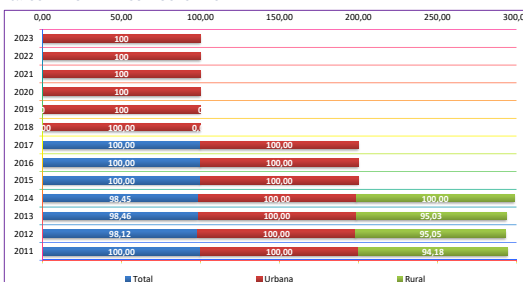
5.6 PLAZA DE MERCADO

5.6.1 NUMERO DE SUSCRIPTORES URBANOS Y RURALES, POR SECTORES

Tipo de Servicio	Internos	Externos	Total
Expendio de Carnes			
Comercial			
Institucional			
Verduras y Frutas			
TOTAL			

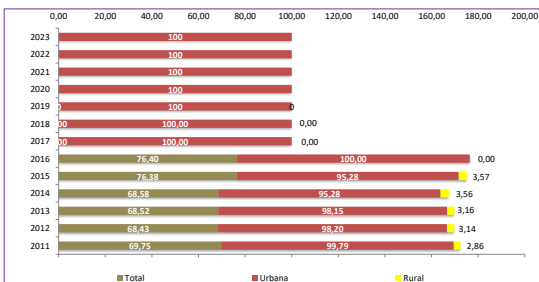
Fuente: Según municipio

5.7 COBERTURA DE ACUEDUCTO AÑO



Fuente: Empresas publicas del Quindío

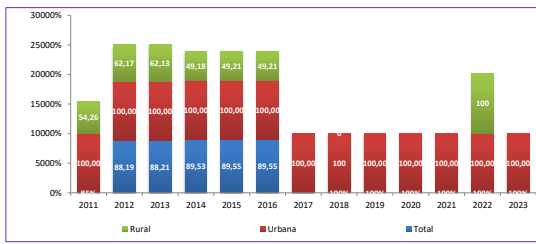
5.8 COBERTURA DE ALCANTARILLADO AÑO



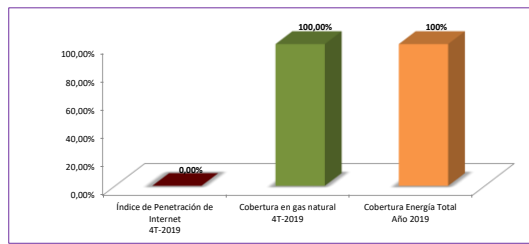
Fuente: Empresas publicas del Quindío

5.9 COBERTURA DE ASEO AÑO

5.10 OTRAS COBERTURAS



Fuente: Superintendencia de Servicios Públicos Domiciliarios. No se presenta reporte para la vigencia 2016



Fuente: MINTIC, MINMINAS, UPME. SIEL Sistema de información eléctrico colombiano



## VI. VÍAS Y TRANSPORTE

### 6.1 DISTANCIAS POR VIA PRINCIPAL, VÍAS SECUNDARIAS, VEREDALES Y ESTADO DE LAS VÍAS

Tramo	Longitud en KM	Categoría	Estado		
			Bueno	Regular	Malo
Membrillal-29Q005-CS-25-ROBLE - MEMBRILLAL - CIRCASIA	16,22	veredal		regular	
La Siria-29B003-CS-03-01-CANTARRANA - LA PLAYA	1,6	veredal		regular	
Barcelona Baja-29B003-CS-07-LA JULIA - BARCELONA BAJA	5,11	veredal		regular	
Buenavista-29B003-CS-05-EL JACÓN - BUENAVISTA	10,08	veredal		regular	
Piamonte-29B003-CS-02-01-LA VICTOR - LA JULIA	8,3	veredal		regular	
Barcelona Alta-29B003-CS-11-CIRC - AGUADEÑOS - VIGILANTE	7,25	veredal		regular	
El Congal-29Q004-CS-24-EL CONGAL - CIRCASIA	4,3	veredal		regular	
Pinares-29B003-CS-04-PINARES - LA JULIA	5,49	veredal		regular	
La Siria-29B003-CS-03-ANILLO BUENAVISTA - LA SIRIA	4,28	veredal		regular	
Llanadas-29B003-CS-08-ALTO DE LA CRUZ - HARBANILLA ALTO	4,27	veredal		regular	
La Caballita-29Q009-CS-02-LA FLORA - CARIBE - PARRISO	3,8	veredal		regular	
Llanadas-29B003-CS-10-CALLE LARGA - LOS SAUCES	3,2	veredal		regular	
Llanadas-29B003-CS-09-BASTOPOL - TESALIA	2,1	veredal		regular	
Llanadas-29B003-CS-01-LA FRONTERA EL BRILLANTE - PINARES	1,92	veredal		regular	
Buenavista-29B003-CS-06-LA UNION - CALAMAR	1,35	veredal		regular	
San Antonio-29Q001-CS-28-VILLA LIGIA - EL TACÓN	1,3	veredal		regular	
Río Bambú-29Q001-CS-26-CABAQUÍN - MONTERREY	1,1	veredal		regular	
San Antonio-29B003-CS-29-VILLA LIGIA - LOS ABEJUELOS	1,1	veredal		regular	
Piamonte-29B003-CS-02-01-PRADERA ALTA - LA JULIA - LA MESA	4,3	veredal		regular	
El Congal-29Q001-CS-27-VIVERO - LA RESERVA	1	veredal		regular	
Barcelona Baja-29B003-CS-07-01-PICOLE VILLA EL SOL - EL RETIRO	3,38	veredal		regular	
Piamonte-29B003-CS-05-03-LA POLA - PRADERA	3,3	veredal		regular	
La Pola-29B003-CS-05-01-LA LUMBRE - LA POLA	3,15	veredal		regular	
Villarazo-29B003-CS-05-06-CHUZO BRAVO - VILLARAZO - SACATIN	3,05	veredal		regular	
Hojas anchas-29Q003-CS-15-HOJAS ANCHAS - LA ROJA	2,86	veredal		regular	
La Julia-29B003-CS-02-01-LA ILUSIÓN - PINARES - CARIBE	2,53	veredal		regular	
Piamonte-29B003-CS-05-04-PIAMONTE - VALPARAISO	2,5	veredal		regular	
Hojas anchas-29Q003-CS-14-LA GRANJA - LA SOLITA	2	veredal		regular	
La Concha-29Q005-CS-25-01-LA BONITA - LA CONCHA	2	veredal		regular	
Hojas anchas-29Q003-CS-12-HOJAS ANCHAS - PORTO BELLO	1,4	veredal		regular	
El Roble-29Q003-CS-20-01-LA MEGENA - LA MIMBRÉ	1,3	veredal		regular	
Barcelona Baja-29B003-CS-03-02-EL BALCÓN - EL PORVENIR - BUENAVISTA	1,3	veredal		regular	
La Cristalina-29B003-CS-17-EL JAZMÍN - EL LAUREL	1,3	veredal		regular	
Hojas anchas-29Q003-CS-13-EL PLANAZO - LA GUARICONGA	1,22	veredal		regular	
La Siria-29B003-CS-03-02-LA SIRIA LA JULIA - LA EMERALDA	1,2	veredal		regular	
Hojas anchas-29Q003-CS-16-EL PORVENIR - EL HORIZONTE	950	veredal		regular	
La Cristalina-29Q005-CS-20-LA ROJA - BONANZA	900	veredal		regular	
La Pradera-29B003-CS-05-09-P. BAJA - LA ESTRELLA	850	veredal		regular	
Barcelona Alta-29B003-CS-01-ANDRÉS - BARCELONA ALTA	850	veredal		regular	
La Cristalina-29B003-CS-21-LA ROJA - EL DELIRIO	750	veredal		regular	
El Congal-29Q004-CS-24-01-LOS ABEJUELOS - LA FLORIDA	750	veredal		regular	
Piamonte-29B003-CS-05-02-LA GROTA - SANTA CLARA	700	veredal		regular	
Santa Rita-29B003-CS-05-08-SANTA RITA - LA ESPERANZA	700	veredal		regular	
La Cristalina-29B003-CS-19-LA CÉLULA - LA GAVIOTA	650	veredal		regular	
El Roble-29Q003-CS-03-MEMBRÉ - BIREMÉN - PICA COMITÉ	500	veredal		regular	
La Cristalina-29Q005-CS-01-VILLA GRANADA - PINARES	400	veredal		regular	
Barcelona Alta-29B003-CS-11-01-01-VILLA LINDA - BARCELONA ALTA	300	veredal		regular	
La Cristalina-29B003-CS-22-EL GUAYABO - LA DIECIOCHO	200	veredal		regular	
La Cristalina-29Q003-CS-23-BUENOS AIRES - CATALUÑA	200	veredal		regular	
Barcelona Alta-29B003-CS-11-01-03-BARCEL. ALTA - LA CATALINA	3,1	veredal		regular	
Barcelona Alta-29B003-CS-11-01-04-BARCEL. ALTA - LA FABIOLA	2,8	veredal		regular	
Hojas anchas-29Q003-CS-15-01-NARANJAL BAJO - EL DELIRIO	2,5	veredal		regular	
La Pola-29B003-CS-03-NARANJAL BAJO - EL RETIRO	2,5	veredal		regular	
Barcelona Alta-29B003-CS-11-01-02-TOPOCACO - EL MIRADOR	2,25	veredal		regular	
Barcelona Alta-29B003-CS-11-01-04-01-LA CEJA - EL ARRANQUE	1,95	veredal		regular	
Villarazo-29B003-CS-05-06-01-VILLARAZO - GRICANTO	1,65	veredal		regular	
Barcelona Alta-29B003-CS-11-01-03-01-PALLO NEGRO - EL SILENCIO	1,2	veredal		regular	
Villarazo-29B003-CS-05-06-02-VILLARAZO - EL GOLFO	1	veredal		regular	
Barcelona Alta-29B003-CS-11-01-04-02-MARGARITAS - EL SILENCIO	950	veredal		regular	
La Pradera-29B003-CS-03-01-01-MARGARITAS - PARR. BAJA	700	veredal		regular	
Barcelona Alta-29B003-CS-11-01-04-04-LA RIVERA - PEBALONSO	600	veredal		regular	
Villarazo-29B003-CS-05-05-CHUZO BRAVO - LA PRADERA	500	veredal		regular	
La Concha-29Q005-CS-25-01-01-LA CONCHA - COSMOPOLITAN	450	veredal		regular	
Hojas anchas-29Q003-CS-15-01-01-EL JARDÍN - PELA HUESO	400	veredal		regular	
Barcelona Alta-29B003-CS-11-01-02-01-LA GAVIOTA - LANUBIA	350	veredal		regular	
Hojas anchas-29Q003-CS-16-01-LAS DELICIAS - EL CÉSAR	300	veredal		regular	
Hojas anchas-29Q003-CS-13-01-LA UNION - EL PORVENIR	300	veredal		regular	
Barcelona Alta-29B003-CS-11-01-04-03-LA RIVERA - LA LUMBRE	200	veredal		regular	
CARRERA 4 Entre calles 7 y 8	6,8	urbana		Regular	
CARRERA 4 Entre calles 8 y 9	6,5	urbana	Bueno		
CARRERA 4 Entre calles 9 y 10	3,078	urbana	Bueno		
CARRERA 5 Entre calles 7 y 8	74,27	urbana		Regular	
CARRERA 5 Entre calles 6 y 7	74,9	urbana		Regular	
CARRERA 5 Entre calles 7 y 8	75,01	urbana		Regular	
CARRERA 6 Entre calles 8 y 9	74,8	urbana	Bueno		
CARRERA 7 Entre calles 6 y 7	37,9	urbana	Bueno		
CARRERA 7 Entre calles 7 y 8	50	urbana		Regular	
CARRERA 7 Entre calles 8 y 9	77,8	urbana	Bueno		
CARRERA 7 Entre calles 9 y 10	38	urbana	Bueno		
CARRERA 8 Entre calles 6 y 7	38,2	urbana	Bueno		
CARRERA 8 Entre calles 7 y 8	73,8	urbana	Bueno		
CARRERA 8 Entre calles 8 y 9	32	urbana	Bueno		
CARRERA 8 Entre calles 9 y 10	68	urbana	Bueno		
CARRERA 8 Entre calles 11 y D12	98	urbana			mala
CARRERA 8A Entre calles 8A y 9	26	urbana		Bueno	
CARRERA 8A Entre calles 11 y D12	106	urbana			mala
CARRERA 8B Entre calles 9 y 10	60	urbana		regular	
CARRERA 8B Entre calles 11 y D12	71,8	urbana			
CARRERA 9 Entre calles 4 y 5	31,7	urbana	mala		regular
CARRERA 9 Entre calles 5 y 6	76,3	urbana		Regular	
CARRERA 9 Entre calles 6 y 7	22,7	urbana	Bueno		
CARRERA 9 Entre calles 7 y 8	83,9	urbana	Bueno		
CARRERA 9 Entre calles 8 y 9	58,2	urbana	Bueno		
CARRERA 9 Entre calles 11 y 12	83	urbana	Bueno		
CARRERA 9A Entre calles 8 y 8B	44	urbana	Bueno		
CARRERA 9A Entre calles 11 y 12	78	urbana	Bueno		
CARRERA 10 Entre calles 4 y 5	73,4	urbana			mala
CARRERA 10 Entre calles 5 y 6	64,46	urbana		Regular	
CARRERA 10 Entre calles 6 y 7	65,3	urbana		Regular	
CARRERA 10 Entre calles 7 y 8	73,7	urbana		Regular	
CARRERA 10 Entre calles 10 y 11	58,85	urbana			
CARRERA 10 Entre calles 11 y 12	71,8	urbana	Bueno		
CARRERA 10A Entre calles 11 y 13A	98	urbana	Bueno		
CARRERA 11 Entre calles 4 y 5	34,7	urbana			mala
CARRERA 11 Entre calles 5 y 6	75,4	urbana		Regular	
CARRERA 11 Entre calles 6 y 7	74,75	urbana	Bueno		
CARRERA 11 Entre calles 7 y 8	74,4	urbana			Mala
CARRERA 11 Entre calles 10 y 11	62,5	urbana			
CARRERA 11 Entre calles 11 y 12	71,8	urbana	Bueno		
CARRERA 11 Entre calles 12 y 13A	55	urbana			mala
CARRERA 12 Entre calles 3 y 4	72,96	urbana		Regular	
CARRERA 12 Entre calles 4 y 5	75,43	urbana	Bueno		
CARRERA 12 Entre calles 5 y 6	74,44	urbana	Bueno		



CARRERA 12 Entre calles 6 y 7	75.2	urbana		Regular	
CARRERA 12 Entre calles 7 y 8	68.4	urbana			
CARRERA 12 Entre calles 8 y 9	75	urbana	Bueno		
CARRERA 12 Entre calles 9 y 10	75.5	urbana	Bueno		
CARRERA 12 Entre calles 10 y 11	75.5	urbana	Bueno		
CARRERA 12 Entre calles 11 y 12	71.6	urbana	Bueno		
CARRERA 13 Entre calles 5 y 6	74.9	urbana		Regular	
CARRERA 13 Entre calles 6 y 7	75.16	urbana	Bueno		
CARRERA 13 Entre calles 7 y 8	74.04	urbana		Regular	
CARRERA 13 Entre calles 8 y 9	71.4	urbana			mala
CARRERA 13 Entre calles 9 y 10	75.3	urbana		Regular	
CARRERA 13 Entre calles 10 y 11	74	urbana	x		
CARRERA 13 Entre calles 13 y 15	89	urbana	Bueno		
CARRERA 13 Entre calles 10 y 10A	51	urbana	Bueno		
CARRERA 13 Entre calles 11 y 11A	74	urbana		Regular	
CARRERA 14 Entre calles 3 y 4	82	urbana			
CARRERA 14 Entre calles 5 y 6	17.4	urbana	Bueno		
CARRERA 14 Entre calles 7 y 8	74.3	urbana	Bueno		
CARRERA 14 Entre calles 7 y 8	75.8	urbana	Bueno		
CARRERA 14 Entre calles 8 y 9	74.6	urbana	Bueno		
CARRERA 14 Entre calles 9 y 10	73.4	urbana	Bueno		
CARRERA 14 Entre calles 10 y 11	74.8	urbana		Regular	
CARRERA 14 Entre calles 11 y 12	73	urbana	Bueno		
CARRERA 14 Entre calles 12 y 13	102	urbana	Bueno		
CARRERA 15 Entre calles 1 y 2	123	urbana		Regular	
CARRERA 15 Entre calles 2 y 3	75	urbana	Bueno		
CARRERA 15 Entre calles 3 y 4	76.3	urbana		Regular	
CARRERA 15 Entre calles 4 y 5	72.5	urbana	Bueno		
CARRERA 15 Entre calles 5 y 6	74.3	urbana			Mala
CARRERA 15 Entre calles 6 y 7	68.1	urbana	Bueno		
CARRERA 15 Entre calles 7 y 8	76.6	urbana	Bueno		
CARRERA 15 Entre calles 8 y 9	75.3	urbana	Bueno		
CARRERA 15 Entre calles 9 y 10	76.8	urbana			Mala
CARRERA 15 Entre calles 10 y 11	74.8	urbana	Bueno		
CARRERA 15 Entre calles 11 y 12	55.4	urbana	Bueno		
CARRERA 15 Entre calles 12 y 13	27.7	urbana		Regular	
CARRERA 16 Entre calles 1 y 2	71	urbana	Bueno		
CARRERA 16 Entre calles 2 y 3	81	urbana			Mala
CARRERA 16 Entre calles 3 y 4	82	urbana	Bueno		
CARRERA 16 Entre calles 4 y 5	80	urbana	Bueno		
CARRERA 16 Entre calles 5 y 6	82	urbana	Bueno		
CARRERA 16 Entre calles 6 y 7	80	urbana	Bueno		
CARRERA 16 Entre calles 7 y 8	82	urbana		Regular	
CARRERA 16 Entre calles 8 y 9	81	urbana		Regular	
CARRERA 16 Entre calles 9 y 10	83	urbana		Regular	
CARRERA 16 Entre calles 10 y 11	78	urbana		Regular	
CARRERA 16 Entre calles 11 y 12	80	urbana		Regular	
CARRERA 16A Entre calles 1 y 2	68.7	urbana			mala
CARRERA 16A Entre calles 2 y 3	75.4	urbana	Bueno		
CARRERA 16B Entre calles 9 y 10	75.6	urbana			mala
CARRERA 16C Entre calles 11 y 11A	78	urbana	Bueno		
CARRERA 16D Entre calles 11 y 11A	72	urbana	Bueno		
CARRERA 17 Entre calles 1 y 2	54.4	urbana			mala
CARRERA 17 Entre calles 2 y 3	83	urbana			mala
CARRERA 17 Entre calles 3 y 4	81	urbana		Regular	
CARRERA 17 Entre calles 4 y 5	80	urbana	Bueno		
CARRERA 17 Entre calles 5 y 6	92.6	urbana	Bueno		
CARRERA 17 Entre calles 6 y 7	78.8	urbana	Bueno		
CARRERA 17 Entre calles 7 y 8	28.46	urbana	Bueno		
CARRERA 17 Entre calles 8 y 9	77.2	urbana	Bueno		
CARRERA 17 Entre calles 10 y 10	76.5	urbana		Regular	
CARRERA 17 Entre calles 11 y 11A	81	urbana		Regular	
CARRERA 17 Entre calles 10 y 11	85	urbana			mala
CARRERA 17A Entre calles 2 y 3	86	urbana			mala
CARRERA 17A Entre calles 3 y 4	82	urbana	Bueno		
CARRERA 17A Entre calles 11 y 11A	96	urbana	Bueno		
CARRERA 17B Entre calles 2 y 3	122	urbana			mala
CARRERA 18 Entre calles 2 y 3	159	urbana	Bueno		
CARRERA 18 Entre calles 3 y 4	66	urbana	Bueno		
CARRERA 18 Entre calles 4 y 5	70.4	urbana	Bueno		
CARRERA 18 Entre calles 5 y 6	75.5	urbana			mala
CARRERA 18 Entre calles 6 y 7	32.7	urbana	Bueno		
CARRERA 18A Entre calles 2 y 3	156	urbana			mala
CARRERA 18A Entre calles 3 y 4	65	urbana			mala
CALLE 1 Entre carreras 14 y 16	63	urbana		Regular	
CALLE 1 Entre carreras 16 y 17	45.6	urbana		Regular	
CALLE 1 Entre carreras. Tres esquinas y	280	urbana	Bueno		
CALLE 2 Entre carreras 14 y 15	66.8	urbana	Bueno		
CALLE 2 Entre carreras 15 y 16	81.5	urbana	Bueno		
CALLE 2 Entre carreras 16 y 17	79.9	urbana	Bueno		
CALLE 2 Entre carreras 17A y 18A	160	urbana			mala
CALLE 3 Entre carreras 11 y 13	85.8	urbana			Mala
CALLE 3 Entre carreras 13 y 14	94.8	urbana		Regular	
CALLE 3 Entre carreras 14 y 15	68.8	urbana	Bueno		
CALLE 3 Entre carreras 15 y 16	74.4	urbana	Bueno		
CALLE 3 Entre carreras 16 y 17	45.6	urbana	Bueno		
CALLE 3 Entre carreras 17A y 18A	145	urbana	Bueno		
CALLE 4 Entre carreras 11 y 12	80.6	urbana		Regular	
CALLE 4 Entre carreras 13 y 14	82.15	urbana	Bueno		
CALLE 4 Entre carreras 15 y 16	82.83	urbana		Regular	
CALLE 4 Entre carreras 16 y 17	80.4	urbana	Bueno		
CALLE 4 Entre carreras 17 y 18	86.8	urbana			Mala
CALLE 4A Entre carreras 11 y 12	53	urbana	Bueno		
CALLE 4A Entre carreras 11 y 12	30	urbana			mala
CALLE 5 Entre carreras. Colegiuro y	370	urbana	Bueno		
CALLE 5 Entre carreras 14 y 15	82.65	urbana	Bueno		
CALLE 5 Entre carreras 10 y 11	82.9	urbana	Bueno		
CALLE 5 Entre carreras 11 y 12	80.8	urbana	Bueno		
CALLE 5 Entre carreras 12 y 13	82.8	urbana		Regular	
CALLE 5 Entre carreras 13 y 14	80.7	urbana		Regular	
CALLE 5 Entre carreras 14 y 15	80.7	urbana	Bueno		
CALLE 5 Entre carreras 15 y 16	85.3	urbana		Regular	
CALLE 5 Entre carreras 16 y 17	81	urbana		Regular	
CALLE 5 Entre carreras 17 y 18	86.8	urbana			mala
CALLE 6 Entre carreras 9 y 10	85.1	urbana		Regular	
CALLE 6 Entre carreras 10 y 11	76.4	urbana		Regular	
CALLE 6 Entre carreras 11 y 12	81.9	urbana		Regular	
CALLE 6 Entre carreras 12 y 13	81.2	urbana			Mala
CALLE 6 Entre carreras 13 y 14	72.2	urbana		Regular	
CALLE 6 Entre carreras 14 y 15	81	urbana			
CALLE 6 Entre carreras 15 y 16	81.1	urbana	Bueno		
CALLE 6 Entre carreras 16 y 17	83.2	urbana		Regular	
CALLE 6 Entre carreras 17 y 18	72.3	urbana		Regular	
CALLE 7 Entre carreras 3 y 5	185.5	urbana	Bueno		
CALLE 7 Entre carreras 5 y 6	74.4	urbana		Regular	
CALLE 7 Entre carreras 6 y 7	80.9	urbana			Bueno
CALLE 7 Entre carreras 7 y 8	75.3	urbana			Bueno
CALLE 7 Entre carreras 8 y 9	74.6	urbana			Bueno
CALLE 7 Entre carreras 9 y 10	79.8	urbana			Bueno
CALLE 7 Entre carreras 10 y 11	79.7	urbana			Bueno
CALLE 7 Entre carreras 11 y 12	75.3	urbana			Bueno
CALLE 7 Entre carreras 12 y 13	75.4	urbana			Bueno
CALLE 7 Entre carreras 13 y 14	68.3	urbana			Bueno
CALLE 7 Entre carreras 14 y 15	74.3	urbana			Bueno
CALLE 7 Entre carreras 15 y 16	74.4	urbana			Bueno
CALLE 7 Entre carreras 16 y 17	69	urbana			Bueno
CALLE 7 Entre carreras 17 y 18	73.8	urbana	Bueno		
CALLE 8 Entre carreras 3 y 4	79.5	urbana			Bueno
CALLE 8 Entre carreras 4 y 5	76.7	urbana			Bueno
CALLE 8 Entre carreras 5 y 6	87	urbana			Bueno
CALLE 8 Entre carreras 6 y 7	82.6	urbana			Bueno
CALLE 8 Entre carreras 7 y 8	79.4	urbana			Bueno
CALLE 8 Entre carreras 8 y 9	74.85	urbana		Regular	
CALLE 8 Entre carreras 9 y 10	80.27	urbana		Regular	
CALLE 8 Entre carreras 10 y 11	76.95	urbana		Regular	
CALLE 8 Entre carreras 11 y 12	82.4	urbana	Bueno		
CALLE 8 Entre carreras 12 y 13	80.92	urbana	Bueno		
CALLE 8 Entre carreras 13 y 14	74.97	urbana	Bueno		
CALLE 8 Entre carreras 15 y 16	72	urbana	Bueno		
CALLE 8 Entre carreras 16 y 17	73.8	urbana		Regular	
CALLE 8 Entre carreras 17 y 18	19.9	urbana	Bueno		
CALLE 8A Entre carreras 8 y 8A	35	urbana	Bueno		

CALLE 8 Entre carreras 14 y 15	82,15	urbana	Bueno		
CALLE 9 Entre carreras 3 y 4	79,5	urbana		Regular	
CALLE 9 Entre carreras 4 y 5	80,7	urbana			mala
CALLE 9 Entre carreras 5 y 6	84,78	urbana			mala
CALLE 9 Entre carreras 6 y 7	87,15	urbana			mala
CALLE 9 Entre carreras 7 y 8	27,8	urbana			mala
CALLE 9 Entre carreras 8 y 9	85	urbana	Bueno		
CALLE 9 Entre carreras 11 y 12	51,4	urbana			mala
CALLE 9 Entre carreras 12 y 13	75,77	urbana		Regular	
CALLE 9 Entre carreras 13 y 14	75,1	urbana		Regular	
CALLE 9 Entre carreras 14 y 15	75,7	urbana		Regular	
CALLE 9 Entre carreras 15 y 16	75	urbana	Bueno		
CALLE 9 Entre carreras 16 y 16B	41	urbana		Regular	
CALLE 9 Entre carreras 16 y 17	81,7	urbana		Regular	
CALLE 9 A Entre carreras 5 y 6	62	urbana			mala
CALLE 9 A Entre carreras 6 y 7	57	urbana	Bueno		
CALLE 9 A Entre carreras 8 y 8B	60	urbana	Bueno		
CALLE 9 B Entre carreras 5 y 6	70	urbana	Bueno		
CALLE 9 B Entre carreras 13 y 14	41	urbana			mala
CALLE 10 Entre carreras 8 y 8B	63	urbana			mala
CALLE 10 Entre carreras 10 y 11	81,3	urbana	Bueno		
CALLE 10 Entre carreras 11 y 12	107	urbana			mala
CALLE 10 Entre carreras 12 y 13	71,7	urbana	Bueno		
CALLE 10 Entre carreras 13 y 14	76,9	urbana		Regular	
CALLE 10 Entre carreras 14 y 15	74,4	urbana		Regular	
CALLE 10 Entre carreras 15 y 16	74,8	urbana	Bueno		
CALLE 10 Entre carreras 16 y 17	78,1	urbana	Bueno		
CALLE 11 Entre carreras 10 y 11	78	urbana			mala
CALLE 11 Entre carreras 11 y 12	76,4	urbana			mala
CALLE 11 Entre carreras 13 y 14	76,9	urbana			Mala
CALLE 11 Entre carreras 15 y 16	76,9	urbana	Bueno		
CALLE 11 Entre carreras 16 y 17A	120	urbana	Bueno		
CALLE 11 Entre carreras 18 y 11	107,9	urbana	Bueno		
CALLE 12 Entre carreras 11 y 12	73	urbana	Bueno		
CALLE 12 Entre carreras 14 y 15	74,1	urbana	Bueno		
CALLE 12 Entre carreras 15 y 16	62,9	urbana		Regular	
CALLE 12A Entre carreras 10A y 11	42,45	urbana	Bueno		
CALLE 12A Entre carreras 17 y 18	81,95	urbana	Bueno		
CALLE 12 Entre carreras 10 y 11	105	urbana	Bueno		
CALLE 12A Entre carreras 10A y 11	42,45	urbana			mala
CALLE 13B Entre carreras 10A y 11	42,45	urbana			mala
CALLE 13B Entre carreras D120 y D13	42,45	urbana	Bueno		
TRANSVERSAL 98 entre diagonal 12 y 12A	56	urbana	Bueno		
TRANSVERSAL10 entre diagonal 12 y 16	143	urbana	Bueno		
TRANSVERSAL14 entre diagonal 13 y 14	42	urbana	Bueno		
TRANSVERSAL15 entre carreras 13 y 14	80	urbana	Bueno		
TRANSVERSAL15 entre carreras 14 y 15	80	urbana	Bueno		
TRANSVERSAL15 entre Diagonal 15 y 16	98	urbana		regular	
TRANSVERSAL15 entre Diagonal 16 y 17	110	urbana	Bueno		
TRANSVERSAL15 entre Diagonal 11A y 12	161	urbana	Bueno		
TRANSVERSAL16 entre Diagonal 11A y 12	38	urbana	Bueno		
TRANSVERSAL16 entre Diagonal 12A y 12B	92	urbana			mala
TRANSVERSAL16 entre Diagonal 12B y 12C	32	urbana	Bueno		
TRANSVERSAL16 entre Diagonal 13 y 13A	136	urbana	Bueno		
TRANSVERSAL16A entre Diagonal 11A y 12	40	urbana	Bueno		
TRANSVERSAL16A entre Diagonal 12A y 12B	47	urbana	Bueno		
TRANSVERSAL16A entre Diagonal 12C y 12E	90	urbana	Bueno		
TRANSVERSAL16A entre Diagonal 13A y 14	47	urbana	Bueno		
TRANSVERSAL16B entre Diagonal 11A y 12	56	urbana	Bueno		
TRANSVERSAL17 entre Diagonal 11A y 12	58	urbana	Bueno		
TRANSVERSAL17 entre Diagonal 12 y 12A	20	urbana			mala
TRANSVERSAL17 entre Diagonal 12A y 12B	30	urbana			mala
TRANSVERSAL17 entre Diagonal 12B y 12C	35	urbana	Bueno		
TRANSVERSAL17 entre Diagonal 12C y 12E	75	urbana	Bueno		
TRANSVERSAL17 entre Diagonal 13A y 14	97	urbana		Regular	
TRANSVERSAL17 entre Diagonal 14 y 15	92	urbana		Regular	
TRANSVERSAL17A entre Diagonal 13A y 14	55	urbana		Bueno	
TRANSVERSAL17B entre Diagonal 13A y 14	55	urbana			mala
TRANSVERSAL18 entre Diagonal 11 y 12	30	urbana			mala
TRANSVERSAL18 entre Diagonal 12A y 12C	62	urbana			mala
TRANSVERSAL18 entre Diagonal 12C y 12E	108	urbana			mala
TRANSVERSAL18 entre Diagonal 13A y 14	61	urbana	Bueno		
TRANSVERSAL18 entre Diagonal 14 y 15	98	urbana	Bueno		
TRANSVERSAL19 entre Diagonal 12A y 12C	60	urbana			mala
TRANSVERSAL19 entre Diagonal 12C y 12E	83	urbana			mala
TRANSVERSAL19 entre Diagonal 13A y 14	72	urbana			mala
TRANSVERSAL19 entre Diagonal 14 y 14A	38	urbana			mala
TRANSVERSAL 20 entre Diagonal 12C y 12E	83	urbana	Bueno		
TRANSVERSAL 20 entre Diagonal 13A y 14	69	urbana	Bueno		
TRANSVERSAL 20A entre Diagonal 14 y 14A	38	urbana			mala
TRANSVERSAL 21 entre Diagonal 13A y 14	57	urbana			mala
TRANSVERSAL 21A entre Diagonal 14 y 14A	41	urbana			mala
TRANSVERSAL 22 entre Diagonal 13B y 14	37	urbana			mala
TRANSVERSAL 22A entre Diagonal 14 y 14A	46	urbana			mala
DIAGONAL 11 entre transversales 17 y 18	28	urbana	Bueno		
DIAGONAL 11A entre transversales 16 y 16C	34	urbana		Regular	
DIAGONAL 11A entre transversales 16C y 16D	34	urbana		Regular	
DIAGONAL 11A entre transversales 16D y 17	36	urbana		Regular	
DIAGONAL 12 entre transversales 18 y 11	43	urbana	Bueno		
DIAGONAL 12 entre transversales 16 y 16A	30	urbana			mala
DIAGONAL 12 entre transversales 16A y 16B	26	urbana			mala
DIAGONAL 12 entre transversales 16B y 17	26	urbana			mala
DIAGONAL 12 entre transversales 17 y 18	94	urbana			mala
DIAGONAL 12B entre transversales 16 y 17	70	urbana	Bueno		
DIAGONAL 12B entre transversales 17 y 18	25	urbana	Bueno		
DIAGONAL 12C entre transversales 15 y 17	100	urbana	Bueno		
DIAGONAL 12C entre transversales 17 y 19	120	urbana	Bueno		
DIAGONAL 12D entre transversales 17 y 18	87	urbana	Bueno		
DIAGONAL 12D entre transversales 15 y 16A	57	urbana	Bueno		
DIAGONAL 12E entre transversales 17 y 18	90	urbana			mala
DIAGONAL 13 entre transversales 10 y 11	76	urbana	Bueno		
DIAGONAL 13 entre transversales 13 y 14	60	urbana	Bueno		
DIAGONAL 13 entre transversales 15 y 16	35	urbana	Bueno		
DIAGONAL 13 entre transversales 16 y 17	51	urbana	Bueno		
DIAGONAL 13A entre transversales 15 y 17	90	urbana			mala
DIAGONAL 13A entre transversales 18 y 20	165	urbana			mala
DIAGONAL 13B entre transversales 21 y 22	69	urbana			mala
DIAGONAL 14 entre transversales 10 y 11	44	urbana	Bueno		
DIAGONAL 14 entre transversales 15 y 17	89	urbana	Bueno		
DIAGONAL 14 entre transversales 17 y 18	90	urbana			mala
DIAGONAL 14 entre transversales 18 y 19	34	urbana			mala
DIAGONAL 14 entre transversales 19 y 22	151	urbana			mala
DIAGONAL 14A entre transversales 18 y 22A	190	urbana			mala
DIAGONAL 15 entre transversales 10 y 11	41	urbana	Bueno		
DIAGONAL 15 entre transversales 15 y 17	91	urbana		Regular	
DIAGONAL 15 entre transversales 17 y 18	89	urbana	Bueno		
DIAGONAL 17 entre transversales 15 y la paz	168	urbana	Bueno		
DIAGONAL 16 entre transversales 10 y 11	350	urbana	Bueno		
Asentío 17 a las villas	350	urbana	Bueno		
vía central las villas	570	urbana	Bueno		
Vía la pizarra	230	urbana			Mala
el portal	93,62	urbana	Bueno		
La Plancha	170	urbana	Bueno		
El Bouque	130	urbana	Bueno		
La millonista	101	urbana	Bueno		
Promer	945,38	urbana	Bueno		
Mirador	333,06	urbana		Regular	
Isidoro Henao	302,7	urbana	Bueno		
VÍAS INTERNAS LAS VILLAS	875	urbana			mala

Fuente: Secretaría de Infraestructura

#### 6.2 TRANSPORTE DE PASAJEROS, EMPRESAS Y RUTAS

Empresa	Rutas	Frecuencia Diaria	
		Ordinarios	Festivos
Cooracir	Circasia - Armenia	Cada 10 minutos	Cada 15 minutos
Cooracir	Armenia - Salento	Cada 20 minutos	Cada 30 minutos
Cooracir	Armenia - Filandia	Cada 20 minutos	Cada 30 minutos
Cooburqum	Armenia - Circasia	Cada 60 minutos	







## XI. FINANZAS

### 11.1 EJECUCIÓN PRESUPUESTAL (\*Millones de pesos)


Fuente: Secretaría Financiera Municipal

### 11.2 EJECUCIÓN DE INGRESOS Y EGRESOS (\*Millones de pesos)

Ingresos tributarios	Ingresos No tributarios	Ingresos de capital	Fondos especiales	Gasto de funcionamiento	Servicio a la deuda	Inversión
\$9.298.293.663,86	\$26.130.448.737,00	\$9.525.819.667,08	\$62.369.818,00	\$5.561.639.218,33	\$630.000.000,00	\$38.686.162.770,50

Fuente: Secretaría Financiera Municipal

### 11.3 INVERSIÓN POR SECTOR DEL SGP (\*Millones de pesos)

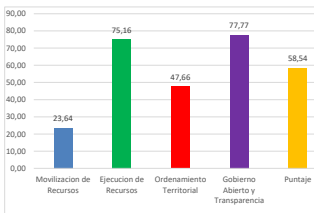
Educación	Salud	Deporte y Recreación	Cultura	Vías	Agua potable y saneamiento	Otros sectores
\$489.123.477,00	\$18.326.261.772,03	\$127.066.916,00	\$77.505.920,00	\$663,00	\$1.442.035.386,00	\$2.167.176.175,98

Fuente: Secretaría Financiera Municipal

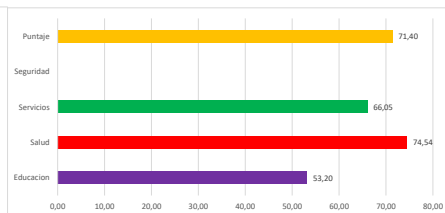
### 11.4 DESEMPEÑO MUNICIPAL

#### 11.4.1 LEY 617 DEL 2000

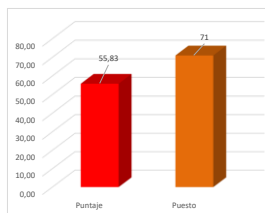
##### Gestión



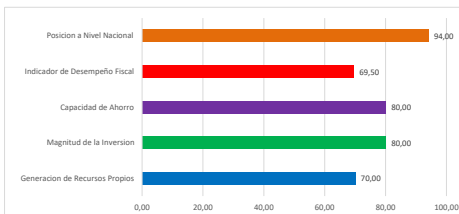
##### Resultados



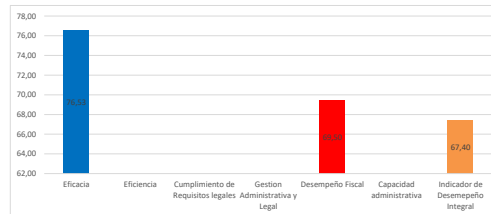
##### MDM



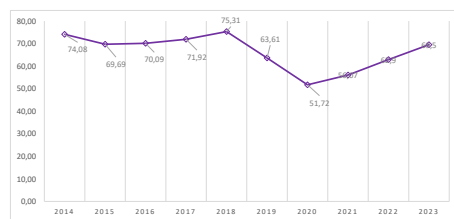
#### 11.4.2 INDICE DE DESEMPEÑO FISCAL



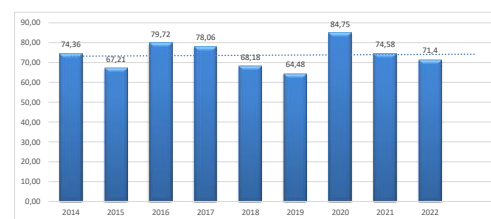
#### 11.4.3 INDICE DE DESEMPEÑO INTEGRAL



#### 11.4.4 INDICE DE DESEMPEÑO FISCAL - COMPORTAMIENTO HISTÓRICO



#### 11.4.4 INDICE DE DESEMPEÑO INTEGRAL - COMPORTAMIENTO HISTÓRICO



### 11.5 SERVICIOS POSTALES DE PAGO Y SERVICIOS FINANCIEROS DE CORREO

#### 11.5.1 NÚMERO DE GIROS Y MONTO DE LAS TRANSACCIONES ENTRANTES A NIVEL MUNICIPAL

II	N/A
III	N/A
IV	N/A

Fuente: Ministerio de Tecnologías de la Información y las Comunicaciones

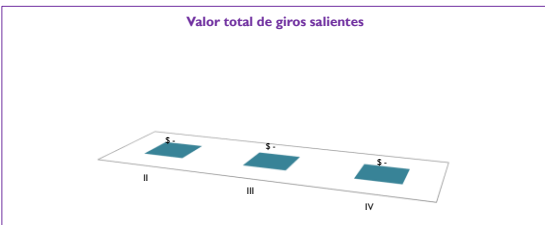


Fuente: Ministerio de Tecnologías de la Información y las Comunicaciones

#### 11.5.2 NÚMERO DE GIROS Y MONTO DE LAS TRANSACCIONES SALIENTES A NIVEL MUNICIPAL

II	N/A
III	N/A
IV	N/A

Fuente: Ministerio de Tecnologías de la Información y las Comunicaciones



Fuente: Ministerio de Tecnologías de la Información y las Comunicaciones