ANUARIO ESTADÍSTICO
VIGENCIA 2014

OBSERVATORIO QUINDIO

Gobierno firme por un Quindío más Humano

GOBERNACIÓN DEL QUINDÍO

QUINDÍO

PAISAJE CULTURAL CAFETERO

Quindío HUMANO

GOBERNACIÓN DEL QUINDÍO

Plan de Desarrollo Departamental
"Gobierno Firme por un Quindío más Humano"

2012-2015

SANDRA PAOLA HURTADO PALACIO
Gobernadora 2012 - 2015

MARIA ALEYDA ROA ESPINOSA
Secretaria de Planeación

Equipo Técnico:
CLARA INÉS MARIN LÓPEZ

ELIZABETH PIMIENTA VIANA

EBERT ARCILA JARAMILLO

GLORIA INÉS MONTOYA BUITRAGO

JUAN CARLOS FERNÁNDEZ SÁNCHEZ

LILIANA MILENA PLAZA ÑUSTE
Profesional Universitaria

Vigencia 2014

Observatorio Departamental
Secretaría de Planeación
C.A.D Calle 20 # 13-22 Piso 8
observatorioplaneacion@quindio.gov.co

INTRODUCCIÓN

El Anuario Estadístico del departamento del Quindío, es un documento que recopila, procesa, estructura y divulga información estadística, relacionada con los aspectos sociales, económicos, administrativos y en general del Ente Territorial, el cual facilita la construcción de diagnósticos, no solo de orden sectorial, sino de condiciones generales de desarrollo; además de que puede ser utilizado como insumo para llevar a cabo procesos de planificación y prospectiva territorial.

El Anuario es uno de los documentos que pretende agrupar los principales indicadores sectoriales, que refleja históricamente el Departamento del Quindío y los Municipios que lo conforman, convirtiéndolo en uno de los textos de mayor consulta por parte de la comunidad en general y considerado como un insumo valioso para aportar información sobre aspectos puntuales de la radiografía geográfica, económica y social del Ente Territorial, en lo departamental y municipal.

La construcción del documento, estuvo a cargo del Observatorio Departamental de la Secretaría de Planeación, la que conjuntamente con el apoyo y acompañamiento de varias Entidades Públicas y Privadas, viene liderando la concepción de un sistema de información estadística, que dé cuenta de los principales componentes, variables y factores que expresen la transformación de la realidad territorial en el Departamento del Quindío, en especial de las acciones que pretenden orientar el crecimiento y desarrollo, a través de la planificación.

El Anuario Estadístico es uno de los principales insumos para fortalecer las actividades planificadoras, lo cual demanda que su concepción y elaboración se convierta en un instrumento compilador de información estadística, de los principales actores productivos y en general de las actividades que registran las entidades, en el desarrollo de sus misiones institucionales.

La información presentada en este documento es de consulta general y especializada, es relevante y descriptiva sobre el Departamento del Quindío, dirigido a estudiantes, particulares e instituciones que requieren de información para la realización de estudios, presentación de proyectos y definición de políticas de planeación en el entorno regional.

SANDRA PAOLA HURTADO PALACIO
Gobernadora del Departamento del Quindío

ENTIDADES QUE APORTARON INFORMACIÓN

ENTIDADES	SIGLAS
Alcaldías Municipales	
Batallón Cisneros	
Banco de la República	
Cuerpo Oficial de Bomberos	
Cámara de Comercio de Armenia	
Coldeportes Nacional	
Corporación Autónoma Regional del Quindío	**C.R.Q**
Corporación Universitaria Empresarial Alexander Von Humboldt	
Depto. Administrativo Nacional de Estadística	**DANE**
Departamento Nacional de Planeación	**DNP**
Departamento para la Prosperidad Social	**DPS**
Diócesis de Armenia	
Dirección del Talento Humano – Gobernación del Quindío	
Dirección de Impuestos y Aduanas Nacionales	**DIAN**
EFIGAS S.A. E.S.P	
Empresa de Energía del Quindío	**EDEQ**
Empresa de Servicios Sanitarios de Córdoba	**ESACOR**
Empresa Multipropósito de Calarcá S.A ESP	
Empresa Sanitaria del Quindío	**ESAQUIN**
Empresas Públicas de Armenia	**E.P.A**
Escuela de Administración y Mercadotecnia	**E.A.M**
Hospital La Misericordia de Calarcá	
Hospital Mental de Filandia	
Hospital Departamental San Juan de Dios	
Instituto Colombiano de Bienestar Familiar	**ICBF**
Instituto Departamental de Deporte y Recreación del Quindío	**INDEPORTES**
Instituto Departamental de Tránsito	**I.D.T.Q**
Instituto Geográfico Agustín Codazzi	**IGAC**

ENTIDADES	SIGLAS
Instituto Nacional de Vías	**INVIAS**
Migración Colombia	
Policía Nacional	
Secretaría de Salud Departamental	
Lotería del Quindío	
Ministerio de Educación	
Ministerio de Transporte	
Ministerio del Trabajo	
Secretaría de Tránsito y Transporte de Armenia	**SETTA**
Oficina de Tránsito de Calarcá	
Oficina de Tránsito de Quimbaya	
Oficina de Tránsito de La Tebaida	
Oficinas de Planeación Municipales	
Registraduría Nacional del Estado Civil	
Secretaría de Agricultura, Desarrollo Rural y medio Ambiente	
Secretaría de Educación Departamental	
Secretaría de Educación Municipal	
Secretaría de Hacienda Departamental	
Secretaría de Infraestructura Departamental	
Secretaría del Interior Departamental	
Secretaría de Planeación Departamental	
Secretaría de Salud Departamental	
Servicio Nacional de Aprendizaje	**SENA**
Unidad de Atención y Reparación a Víctimas de Conflicto Armado	**UARIV**
Universidad Antonio Nariño	
Universidad del Quindío	
Universidad la Gran Colombia	
Universidad San Martín	

CONVENCIONES

(-) Cifra no suministrada
(..) No existen datos
- Sin movimiento

CONTENIDO

CUADRO	NOMBRE
1	**ANTECEDENTES HISTÓRICOS**
1.1	**ASPECTOS POLÍTICO ADMINISTRATIVOS**
1.1.1	QUINDIO. División Político – Administrativa
1.1.2	QUINDIO. Número de comunas, Barrios y centros poblados, por municipio
1.1.3	QUINDIO. Número y nombre de veredas, por municipios
1.1.4	QUINDIO. Datos generales de los municipios, año de fundación y creación
1.2	**ASPECTOS GEOGRÁFICOS**
1.2.1	QUINDIO. Localización Geográfica
1.2.2	QUINDIO. Límites generales
1.2.3	QUINDIO. Localización, altura sobre el nivel del mar, temperatura media y distancia a la capital, por municipio
1.2.4	QUINDIO. Alturas principales
1.2.5	QUINDIO. Superficie por municipio
1.2.6	QUINDIO. Principales ríos y afluentes
1.3	**ASPECTOS JUDICIALES Y ECLESIÁSTICOS**
1.3.1	QUINDIO. División judicial por municipio. Año 2014
1.3.2	QUINDIO. Estructura de la Rama Judicial, Corporaciones. Año 2014
1.3.3	QUINDIO. División eclesiástica por municipio. Año 2014
1.3.4	Quindío. Bautizos registrados, matrimonios, defunciones y número de parroquias por municipio. Año 2014
1.4	**ASPECTOS NOTARIALES Y DE REGISTRO**
1.4.1	QUINDIO. División notarial y de registro, por municipio. Año 2014
1.5	**SEGURIDAD**
1.5.1	Cuadrantes Departamento de Policía del Quindío. Año 2014
1.5.2	Departamento distribuido en 52 cuadrantes
1.5.3	Infraestructura de Seguridad. Año 2014
2	**DEMOGRAFÍA**
2.1	QUINDÍO. Población según censo 2005 y proyecciones preliminares por cabecera y resto municipio a junio de 2014
2.2	QUINDÍO. Proyecciones de población por edades quinquenales y género. Año 2014
2.3	QUINDÍO. Proyecciones de población por ciclo vital y municipios. Año 2007 – 2013
2.4	QUINDÍO. Necesidades Básicas Insatisfechas por total, cabecera y resto. Corte a 30 de Junio de 2011
2.5	**POBLACIÓN SISBENIZADA**
2.5.1	QUINDÍO. Población Sisbenizada metodología III certificada por el DNP, por áreas en los municipios. Año 2014
2.5.2	QUINDÍO. Población General Sisbenizada metodología III según cabecera, centro poblado y rural. Año 2014
2.5.3	QUINDÍO. Población con Discapacidad Sisbenizada metodología III. Año 2014
2.5.4	QUINDÍO. Hogares Sisbenizados metodología. Año 2014
2.6	**POBLACIÓN VÍCTIMA**
2.6.1	QUINDÍO.Total de personas y hogares población víctima e incluidos por año. Recepción
2.6.2	Total de personas y hogares población víctima e incluidos por año.
2.6.3	QUINDÍO. Número de Víctimas estimada por sexo o género declarado según lugar de ubicación. Año 2014
2.6.4	QUINDÌO. Población víctima según edad. Histórico. Año 2014

CUADRO	NOMBRE
2.6.5	QUINDIO. Población víctima según minoría étnica. Histórico año 2014
2.6.6	QUINDÍO. Población víctima por (recepción) según nivel educativo y municipio. Año 2014
2.6.7	QUINDÍO. Total de personas y hogares víctimas e incluidos por año, según departamento de llegada.
2.6.8	QUINDÍO. Total de personas y hogares víctima e incluidos por año, según departamento de salida.
2.6.9	QUINDIO. De registro de personas asociados a hechos victimizantes - (Población quienes reportaron su llegada). Año 2013
2.7	**PROGRAMAS DPS**
2.7.1	QUINDIO. No. de familias beneficiadas en población vulnerable SISBEN
2.7.2	QUINDIO. No. de familias beneficiadas en población vulnerable RED UNIDOS
2.7.3	QUINDIO. No. de familias beneficiadas en población desplazada
2.7.4	QUINDIO. Número de menores beneficiados con transferencias condicionadas
2.7.5	QUINDIO. Número de menores beneficiados en población desplazada que cumplan con corresponsabilidades.
2.7.6	QUINDIO. No. de menores beneficiados que cumplen con corresponsabilidad. SISBEN
2.7.7	QUINDIO. Número de menores beneficiados que cumplen con corresponsabilidad. UNIDOS
2.7.8	QUINDIO. Jóvenes beneficiados con transferencias condicionadas.
2.8	**DISCAPACIDAD**
2.8.1	QUINDÍO. Población con registro para la localización y caracterización de las personas con discapacidad. Área de residencia y sexo, según grupos de edad
2.8.2	QUINDÍO. Población con registro para la localización y caracterización de las personas con discapacidad. Principal alteración para el desarrollo de actividades cotidianas, según Municipio.
2.8.3	QUINDÍO. Población con registro para la localización y caracterización de las personas con discapacidad. Área de residencia y sexo, según origen de la discapacidad.
2.9	**INCIDENCIA DE LA POBREZA, POBREZA EXTREMA Y COEFICIENTE DE GINI**
2.9.1	Indicadores de Pobreza. 2002 – 2013
2.10	QUINDÍO. Estadísticas de Migración. Años 2012 – 2014
2.10.1	QUINDÍO. Centro Facilitador de Servicio Migratorio de Armenia
2.10.2	QUINDÍO. Estadísticas Movimientos Migratorios. Año 2014
2.11	QUINDÍO. Situación de Derechos Humanos
3	**SALUD Y BIENESTAR SOCIAL**
3.1	ASISTENCIA SOCIAL EN SALUD
3.1.1	QUINDÍO. Nacimientos, Mortalidad General, fetal, Perinatal, Neonatal y menores de 5 años por municipio. 2014p
3.1.2	QUINDÍO. Tasas de Mortalidad Infantil, Natalidad y Mortalidad General, por municipio. Año 2014p
3.1.3	QUINDÍO. Mortalidad Neonatal, por municipio. Año 2014p
3.1.4	QUINDÍO. Causas de Mortalidad Fetal, según residencia Quindío. Año 2014p
3.1.5	QUINDÍO. Primeras Causas de Mortalidad Infantil (Menor de un año), según residencia. Año 2014p
3.1.6	QUINDÍO. Primeras Causas de mortalidad Menores de 5 años, según residencia Quindío. Año 2014p
3.1.7	QUINDÍO. Mortalidad por Cáncer de Cuello Uterino y de Mama, según municipio de residencia. Año 2014p
3.1.8	QUINDÍO. Mortalidad por Grupos de Edad y Sexo, según residencia. Año 2014p
3.1.9	QUINDÍO. Organismos de Salud por Tipo, en los municipios. Año 2014
3.2	**SITUACIÓN NUTRICIONAL**
3.2.1	QUINDÍO. Situación Nutricional en menores de 5 años. Año 2014
3.2.2	QUINDÍO. Situación Nutricional en menores de 18 años. Año 2014
3.3	**BIENESTAR SOCIAL**
3.3.1	QUINDÍO. INSTITUTO COLOMBIANO DE BIENESTAR FAMILIAR. Población atendida en nutrición, según municipio. Año 2014.

CUADRO	NOMBRE
3.4	**SALUD PÚBLICA**
3.4.1	QUINDIO. Dirección de Prevención Vigilancia y Control de Factores de Riesgo. Enfermedades Transmitidas por Vectores
3.4.2	QUINDIO. Enfermedades Inmunoprevenibles. Año 2014
3.4.3	QUINDIO. Enfermedades de Transmisión Sexual. Año 2014
3.4.4	QUINDIO. Violencia. Año 2014
3.4.5	QUINDÍO. Cobertura en Vacunación. Año 2014
4	**EDUCACIÓN**
4.1	**POBLACIÓN ESCOLAR POTENCIAL POR MUNICIPIO**
4.1.1	QUINDÍO. Población potencial, según nivel de enseñanza, por municipios. Año 2014
4.2	QUINDÍO. Población en edad escolar por municipio
4.3	QUINDÍO. Población escolar según edades simples y género 2014
4.4	QUINDÍO. Oferta y demanda académica Sector Oficial
4.5	QUINDÍO. Sedes e instituciones educativas por municipio 2014
4.6	QUINDÍO. Relación número de instituciones educativas y establecimientos educativos por sector. 2004 – 2014
4.7	QUINDÍO. Relación número de sedes por sector. 2004-2014
4.8	QUINDÍO. Relación planta de personal docente y administrativo sector publico 2014.
4.9	QUINDÍO. Número de sedes por sector
4.10	**MATRÍCULA**
4.10.1	QUINDÍO. Matrícula por grados 2004 – 2014
4.10.2	QUINDÍO. Matrícula total por grado y sector año 2014
4.10.3	QUINDÍO. Matrícula oficial por grados 0 – 11 años 2010 a 2014
4.10.4	QUINDÍO. Matrícula no oficial por grados 0 – 11 año 2009 a 2014
4.10.5	QUINDÍO. Matrícula por grado y zona año 2014
4.10.6	QUINDÍO. Matrícula urbana grado 0 – 11 años 2010 – 2014
4.10.7	QUINDÍO. Matrícula rural grado 0 – 11 años 2010 – 2014
4.10.8	QUINDÍO. Matrícula total por sector, grado y zona año 2014
4.10.9	QUINDÍO. Matrícula por sector, grado y zona
4.10.10	QUINDÍO. Deserción Escolar, Sector Oficial. Año 2014
4.10.11	QUINDÍO. Deserción Escolar, Sector No Oficial
4.11	**EDUCACIÓN INTERMEDIA**
4.11.1	QUINDÍO. SENA. Consolidado Atención Cobertura Geográfica Departamental. Año 2014
4.11.2	QUINDÍO. SENA. Consolidado de Metas Regional. Formación Profesional. Año 2014
4.11.3	QUINDÍO. SENA. Atención a poblaciones especiales. Año 2014
4.12	**EDUCACIÓN SUPERIOR**
4.12.1	QUINDÍO. UNIVERSIDAD DEL QUINDÍO. Programas ofrecidos, registro calificado y acreditación de alta calidad. Año 2014
4.12.2	QUINDÍO. UNIVERSIDAD DEL QUINDÍO. Estudiantes inscritos y matriculados por primera vez (pregrado), modalidad presencial y a distancia por género, según procedencia geográfica del país. Año 2014
4.12.3	QUINDÍO. UNIVERSIDAD DEL QUINDÍO. Estudiantes inscritos y matriculados primera vez (Pregrado), Modalidad Presencial y a Distancia por género, según procedencia geográfica del Departamento. Año 2014
4.12.4	QUINDÍO. UNIVERSIDAD DEL QUINDÍO. Estudiantes inscritos y matriculados al primer curso (Pregrado) Modalidad Presencial y a Distancia por género, según programas académicos. Año 2014
4.12.5	QUINDÍO. UNIVERSIDAD DEL QUINDÍO. Estudiantes matriculados totales en todos los cursos (Pregrado) Modalidad Presencial y a Distancia por género, según programas académicos. Año 2014
4.12.6	QUINDÍO. UNIVERSIDAD DEL QUINDÍO. Estudiantes matriculados primera vez, por género, según CREAD y programas académicos (Metodología distancia). Año 2014

CUADRO	NOMBRE
4.12.7	QUINDÍO. UNIVERSIDAD DEL QUINDÍO. Estudiantes matriculados totales, por género. Instituto de Bellas Artes (Educación para el trabajo y el desarrollo humano). Año 2014
4.12.8	QUINDÍO. UNIVERSIDAD DEL QUINDÍO. Personal docente, por género, según Facultades, Año 2014
4.12.9	QUINDÍO. UNIVERSIDAD DEL QUINDÍO. Personal docente, por género según formación académica. Año 2014
4.12.10	QUINDÍO. UNIVERSIDAD DEL QUINDÍO. Estudiantes graduados, por género, según establecimientos universitarios y programas académicos. Año 2014
4.12.11	QUINDÍO. UNIVERSIDAD DEL QUINDÍO. Grupos de investigación clasificados por Colciencias. Año 2014
4.12.12	QUINDÍO. UNIVERSIDAD DEL QUINDÍO. Estudiantes matriculados en programas de educación para el trabajo y el desarrollo humano (Diplomados). Año 2014
4.13	**UNIVERSIDAD LA GRAN COLOMBIA**
4.13.1	QUINDÍO. UNIVERSIDAD LA GRAN COLOMBIA. Programas ofrecidos, registro calificado y acreditación de alta calidad. Año 2014
4.13.2	QUINDÍO. UNIVERSIDAD LA GRAN COLOMBIA. Estudiantes inscritos y matriculados al primer curso (pregrado), Modalidad Presencial y a Distancia por género, según procedencia geográfica del país. Año 2014 – Periodo 1
4.13.3	QUINDÍO. UNIVERSIDAD LA GRAN COLOMBIA. Estudiantes inscritos y matriculados al primer curso (pregrado), Modalidad Presencial y a Distancia por género, según procedencia geográfica del país. Año 2014 – Periodo 2
4.13.4	QUINDÍO. UNIVERSIDAD LA GRAN COLOMBIA. Estudiantes inscritos y matriculados al primer curso (Pregrado), Modalidad Presencial y a Distancia por género, según procedencia geográfica del Departamento. Año 2014 – Periodo 1
4.13.5	QUINDÍO. UNIVERSIDAD LA GRAN COLOMBIA. Estudiantes inscritos y matriculados al primer curso (Pregrado), Modalidad Presencial y a Distancia por género, según procedencia geográfica del Departamento. Año 2014 – Periodo 2
4.13.6	QUINDÍO. UNIVERSIDAD LA GRAN COLOMBIA. Estudiantes inscritos y matriculados al primer curso (Pregrado) Modalidad Presencial y a Distancia por género, según programas académicos. Año 2014 - Periodo 1
4.13.7	QUINDÍO. UNIVERSIDAD LA GRAN COLOMBIA. Estudiantes inscritos y matriculados al primer curso (Pregrado) Modalidad Presencial y a Distancia por género, según programas académicos. Año 2014 - Periodo 2
4.13.8	QUINDÍO. UNIVERSIDAD LA GRAN COLOMBIA. Alumnos matriculados totales en todos los cursos (Pregrado) Modalidad Presencial y a Distancia por género, según programas académicos. Año 2014 - Periodo 1
4.13.9	QUINDÍO. UNIVERSIDAD LA GRAN COLOMBIA. Alumnos matriculados totales en todos los cursos (Pregrado) Modalidad Presencial y a Distancia por género, según programas académicos. Año 2014 - Periodo 2
4.13.10	QUINDÍO. UNIVERSIDAD LA GRAN COLOMBIA. Personal docente, por género, según Facultades, Año 2014
4.13.11	QUINDÍO. UNIVERSIDAD LA GRAN COLOMBIA. Personal docente, por género, según Facultades, Año 2014
4.13.12	QUINDÍO. UNIVERSIDAD LA GRAN COLOMBIA. Alumnos graduados, por sexo, según establecimientos universitarios y programas académicos. Año 2014
4.13.13	QUINDÍO. UNIVERSIDAD LA GRAN COLOMBIA. Grupos de investigación clasificados por Colciencias. Año 2014.
4.13.14	QUINDÍO. UNIVERSIDAD LA GRAN COLOMBIA. Estudiantes matriculados en programas de Educación para el trabajo y el desarrollo humano (Diplomados). Año 2014.
4.14	**CORPORACIÓN UNIVERSITARIA "ALEXANDER VON HUMBOLDT**
4.14.1	QUINDÍO. CORPORACIÓN UNIVERSITARIA "ALEXANDER VON HUMBOLDT. Alumnos inscritos y matriculados al primer curso, por sexo. Año 2014.
4.14.2	QUINDÍO. CORPORACIÓN UNIVERSITARIA "ALEXANDER VON HUMBOLDT". Alumnos inscritos y matriculados al primer curso, por sexo, según procedencia geográfica del Departamento. Año 2014.
4.14.3	QUINDÍO. CORPORACIÓN UNIVERSITARIA "ALEXANDER VON HUMBOLDT. Alumnos matriculados en todos los cursos, por sexo, según programas académicos. Año 2014.
4.14.4	QUINDÍO. CORPORACIÓN UNIVERSITARIA "ALEXANDER VON HUMBOLDT. Alumnos matriculados al primer curso, por programas académicos y sexo, según procedencia geográfica del país. Año 2014.
4.14.5	QUINDÍO. CORPORACIÓN UNIVERSITARIA "ALEXANDER VON HUMBOLDT. Mortalidad estudiantil, según programas académicos. Año 2014.
4.14.6	QUINDÍO. CORPORACIÓN UNIVERSITARIA "ALEXANDER VON HUMBOLDT. Personal docente, por programas académicos. Según nivel educativo. Año 2014.
4.14.7	QUINDÍO. CORPORACIÓN UNIVERSITARIA "ALEXANDER VON HUMBOLDT. Alumnos graduados, por sexo, según programas académicos. Año 2014.
4.14.8	QUINDÍO. CORPORACIÓN UNIVERSITARIA "ALEXANDER VON HUMBOLDT. Deserción estudiantil por sexo, según programas académicos. Año 2014.
4.15	**ESCUELA DE ADMINISTRACIÓN Y MERCADOTECNIA**
4.15.1	QUINDÍO. ESCUELA DE ADMINISTRACIÓN Y MERCADOTECNIA Programas ofrecidos, registro calificado y acreditación de alta calidad Año 2014.

CUADRO	NOMBRE
4.15.2	QUINDÍO. ESCUELA DE ADMINISTRACIÓN Y MERCADOTECNIA. Estudiantes inscritos y matriculados al primer curso (pregrado), modalidad presencial y a distancia por género, según procedencia geográfica del país. Año 2014
4.15.3	QUINDÍO. ESCUELA DE ADMINISTRACIÓN Y MERCADOTECNIA. Estudiantes inscritos y matriculados al primer curso (Pregrado), modalidad presencial y a distancia por género, según procedencia geográfica del Departamento. Año 2014.
4.15.4	QUINDÍO. ESCUELA DE ADMINISTRACIÓN Y MERCADOTECNIA. Estudiantes inscritos y matriculados al primer curso (Pregrado) Modalidad Presencial y a Distancia por género, según programas académicos. Año 2014
4.15.5	QUINDÍO. ESCUELA DE ADMINISTRACIÓN Y MERCADOTECNIA. Estudiantes matriculados totales en todos los cursos (Pregrado) Modalidad Presencial y a Distancia por género, según programas académicos. Año 2015
4.15.6	ARMENIA. ESCUELA DE ADMINISTRACIÓN Y MERCADOTECNIA. Personal docente, por género, según Facultades, Año 2014
4.16	**UNIVERSIDAD ANTONIO NARIÑO**
4.16.1	QUINDÍO. UNIVERSIDAD ANTONIO NARIÑO. Programas ofrecidos, registro calificado y acreditación de alta calidad. Año 2014
4.16.2	QUINDÍO. UNIVERSIDAD ANTONIO NARIÑO. Estudiantes inscritos y matriculados al primera vez (pregrado), modalidad presencial y a distancia por género, según procedencia geográfica del país. Año 2014
4.16.3	QUINDÍO. Universidad Antonio Nariño. Estudiantes inscritos y matriculados al primer curso (pregrado) modalidad presencial y a distancia por género, según programas académicos. Año 2014
4.16.4	ARMENIA. UNIVERSIDAD ANTONIO NARIÑO. Estudiantes matriculados totales en todos los cursos (Pregrado) Modalidad Presencial y a Distancia por género, según programas académicos. Año 2014
4.16.5	ARMENIA. UNIVERSIDAD ANTONIO NARIÑO. Estudiantes matriculados primera vez, por género, según CREAD y programas académicos (Metodología distancia). Año 2014
4.16.6	ARMENIA. UNIVERSIDAD ANTONIO NARIÑO. Estudiantes matriculados totales, por género, según CREAD y programas académicos (Metodología distancia).Año 2014
4.16.7	ARMENIA. UNIVERSIDAD ANTONIO NARIÑO. Personal docente, por género, según Facultades, Año 2014
4.16.8	ARMENIA. UNIVERSIDAD ANTONIO NARIÑO. Personal docente, por género según formación académica. Año 2014
4.16.9	ARMENIA. UNIVERSIDAD ANTONIO NARIÑO. Estudiantes graduados, por género, según establecimientos universitarios y programas académicos. Año 2014
4.16.10	QUINDÍO. UNIVERSIDAD ANTONIO NARIÑO. Grupos de investigación clasificados por Colciencias. Año 2014
4.17	**UNIVERSIDAD SAN MARTÍN**
4.17.1	QUINDÍO. FUNDACIÓN UNIVERSITARIA SAN MARTÍN. Programas ofrecidos, registro calificado y acreditación de alta calidad Año 2014
4.17.2	QUINDÍO. FUNDACIÓN UNIVERSITARIA SAN MARTÍN Estudiantes inscritos y matriculados al primer curso (pregrado), Modalidad Presencial y a Distancia por género, según procedencia geográfica del país. Año 2014
4.17.3	QUINDÍO. FUNDACIÓN UNIVERSITARIA SAN MARTÍN. Estudiantes inscritos y matriculados al primer curso (Pregrado), Modalidad Presencial y a Distancia por género, según procedencia geográfica del Departamento. Año 2014
4.17.4	QUINDÍO. FUNDACIÓN UNIVERSITARIA SAN MARTÍN. Estudiantes inscritos y matriculados al primer curso (Pregrado) Modalidad Presencial y a Distancia por género, según programas académicos. Año 2014
4.17.5	QUINDÍO. FUNDACIÓN UNIVERSITARIA SAN MARTÍN. Estudiantes matriculados totales en todos los cursos (Pregrado) Modalidad Presencial y a Distancia por género, según programas académicos. Año 2014
4.17.6	ARMENIA. FUNDACIÓN UNIVERSITARIA SAN MARTÍN. Personal docente, por género, según Facultades, Año 2014
4.17.7	QUINDÍO. FUNDACIÓN UNIVERSITARIA SAN MARTÍN. Personal docente, por género según formación académica. Año 2014
4.17.8	QUINDÍO. FUNDACIÓN UNIVERSITARIA SAN MARTÍN. Estudiantes graduados, por género, según establecimientos universitarios y programas académicos. Año 2014
4.17.9	QUINDÍO. FUNDACIÓN UNIVERSITARIA SAN MARTÍN. Grupos de investigación clasificados por Colciencias. Año 2014
4.18	**ESCUELA SUPERIOR DE ADMINISTRACIÓN PÚBLICA**
4.18.1	QUINDÍO. ESCUELA SUPERIOR DE ADMINISTRACIÓN PÚBLICA. Alumnos matriculados en todos los cursos, por sexo, según programas académicos. Año 2014
4.18.2	QUINDIO. ESCUELA SUPERIOR DE ADMINISTRACION PÚBLICA. Alumnos graduados, por sexo, según programa académico. Año 2014.
4.18.3	QUINDÍO. ESCUELA SUPERIOR DE ADMINISTRACIÓN PÚBLICA. Deserción estudiantil, por sexo, según programas académicos. Año 2014
4.18.4	QUINDÍO. ESCUELA SUPERIOR DE ADMINISTRACIÓN PÚBLICA. Población estudiantil, por sexo, según programas académicos. Año 2014
4.18.5	ARMENIA. ESCUELA SUPERIOR DE ADMINISTRACIÓN PÚBLICA. Personal docente, por programas académicos. Según nivel educativo. Año 2014

CUADRO	NOMBRE
4.18.6	QUINDÍO. ESCUELA SUPERIOR DE ADMINISTRACIÓN PÚBLICA. Alumnos matriculados al primer curso, por programas académicos y sexo, según procedencia geográfica del país. Año 2014
5	**ENERGÍA ELÉCTRICA**
5.1	QUINDIO. Cobertura del servicio de energía eléctrica, por Municipio. Año 2014
5.1.2	QUINDIO. Número de suscriptores urbanos y rurales, por sectores de consumo, por Municipio. Año 2014
5.1.3	QUINDIO. Consumo de energía en KWH, en la zona urbana y rural, según clase de servicio mensual. Año 2014
5.1.4	QUINDIO. Consumo de energía en KWH mensual, según clase de servicio, urbano y rural. Año 2014
5.1.5	QUINDIO. Valores Facturados, en la zona urbana y rural, según clase de servicio mensual, por Municipios. Año 2014
5.1.6	QUINDIO. Valores facturados de energía en KWH, por meses, según clase de servicio. Año 2014
5.1.7	QUINDÍO. Valores facturados de energía según sector, por Municipio, año 2014
5.2	**GAS DOMICILIARIO**
5.2.1	QUINDIO. Suscriptores según estrato socio económico y rangos de consumo. Año 2014
5.2.2	QUINDIO. Consumo y valor facturado del servicio de gas, según los sectores. Año 2014
5.2.3	QUINDIO. Número de suscriptores totales, por sectores, por municipio. Año 2014
5.2.4	QUINDIO. Cobertura del Servicio, por municipio. Año 2014
5.3	**ACUEDUCTO Y ALCANTARILLADO**
5.3.1	QUINDÍO. Número de usuarios, consumo, valor facturado y cobertura de los servicios de acueducto y alcantarillado, por Municipios. Año 2014
5.3.2	QUINDÍO. Oferta y demanda e índice de pérdidas de agua tratada por Municipio. Año 2014
5.3.3	ARMENIA. Consumo y valor facturado del servicio de acueducto, según los sectores. Año 2013
5.3.4	BUENAVISTA. Consumo y valor facturado del servicio de acueducto, según los sectores. Año 2014 (Urbano)
5.3.5	CIRCASIA. Consumo y valor facturado del servicio de acueducto, según los sectores. Año 2013
5.3.6	CÓRDOBA. Consumo y valor facturado del servicio de acueducto, según los sectores. Año 2014
5.3.7	FILANDIA. Consumo y valor facturado del servicio de acueducto, según los sectores. Año 2014
5.3.8	GENOVA. Consumo y valor facturado del servicio de acueducto, según los sectores. Año 2014
5.3.9	LA TEBAIDA. Consumo y valor facturado del servicio de acueducto, según los sectores. Año 2014
5.3.10	MONTENEGRO. Consumo y valor facturado del servicio de acueducto, según los sectores. Año 2014
5.3.11	PUEBLO TAPAO. Consumo y valor facturado del servicio de acueducto, según los sectores. Año 2014
5.3.12	PIJAO. Consumo y valor facturado del servicio de acueducto, según los sectores. Año 2014
5.3.13	QUIMBAYA. Consumo y valor facturado del servicio de acueducto, según los sectores. Año 2014
5.3.14	SALENTO. Consumo y valor facturado del servicio de acueducto, según los sectores. Año 2014
5.3.15	QUINDÍO. Medidores, agua producida, fuente y caudal del sistema de acueducto, por Municipio. Año 2014
5.3.16	QUINDÍO. Tratamiento de tanques de almacenamiento y redes de distribución del sistema de acueducto, por Municipio. Año 2014
5.4	**PLAZA DE MERCADO**
5.4.1	QUINDÍO. Plaza de mercado, entidad administradora y frecuencia del mercado, por Municipio. Año 2014
5.5	**ASEO**
5.5.1	QUINIDO. Aspectos generales del servicio de aseo por Municipio. Año 2014
6	**EMPLEO Y SALARIOS**
6.1	COLOMBIA. Salario mínimo legal diario. Año 1999 – 2014
6.2	QUINDÍO. Población total en edad de trabajar y demás indicadores del mercado laboral 2005 – 2014
6.3	COLOMBIA. Mercado laboral por departamentos. Tasa global de participación, tasa de ocupación y tasa de desempleo. Año 2014
6.4	COLOMBIA. Mercado laboral por ciudades y áreas metropolitanas. (Año 2013 - 2014)

CUADRO	NOMBRE
6.5	ARMENIA. Ocupados, según rama de actividad. 2012 - 2014
6.6	QUINDÍO. Comportamiento Variables Administradas por el CIE. Año 2012 – 2014
6.6.1	QUINDÍO. Comportamiento Variables Administradas por la A.E. Año 2014
6.6.2	QUINDÍO. Comportamiento Variables Administradas por la C.E. Año 2014
6.7	QUINDÍO. Consolidado mercado laboral. Años 2011-2014
7	**TRANSPORTE**
7.1	QUINDÍO. Longitud total de la red vial, por municipios.
7.2	QUINDÍO. Distancia por vía primaria y por vía secundaria entre los centros urbanos y corregimientos.
7.3	QUINDÍO. Parque automotor por clase de servicio. Año 2014
7.4	QUINDÍO. Número de Accidentes de Tránsito, Muertos y Heridos, oficinas de tránsito. Año 2014
7.5	QUINDÍO. Movimiento del parque automotor del servicio particular, público y oficial. Año 2014
7.6	ARMENIA, QUINDÍO. Primeras causas de accidentes de tránsito. Año 2014
7.7	CALARCA, QUINDÍO. Primeras causas de accidentes de tránsito. Año 2014
7.8	QUIMBAYA, QUINDÍO. Primeras causas de accidentes de tránsito. Año 2014
7.9	LA TEBAIDA, QUINDÍO. Primeras causas de accidentes de tránsito. Año 2014
7.10	QUINDÍO. Número de motocicletas matriculadas y licencias expedidas, según oficinas de tránsito. Año 2014
7.11	QUINDÍO. Número de licencias de conducción expedidas, según oficinas de Tránsito. Año 2014
7.12	QUINDÍO. Accidentalidad. Año 2014
7.13	ARMENIA, QUINDÍO. Accidentalidad. Año 2014
7.14	CALARCÁ, QUINDÍO. Accidentalidad. Año 2014
7.15	QUIMBAYA, QUINDÍO. Accidentalidad. Año 2014
7.16	LA TEBAIDA, QUINDÍO. Accidentalidad. Año 2014
7.17	QUIMBAYA, QUINDÍO. Causas de accidentes de tránsito. Año 2014
7.18	CALARCA, QUINDÍO. Causas de accidentes de tránsito. Año 2014
7.19	ARMENIA, QUINDÍO. Accidentalidad, por meses. Año 2014
7.20	CALARCÁ, QUINDÍO. Accidentalidad, por meses. Año 2014
7.21	QUIMBAYA, QUINDÍO. Accidentalidad, por meses. Año 2014
7.22	LA TEBAIDA, QUINDÍO. Accidentalidad, por meses. Año 2014
7.23	DEPARTAMENTAL. Red primaria de carreteras. AÑO 2014
7.24	QUINDÍO. Empresas transportadoras de carga; clase de servicio, radio de acción y tipo de vehículo. Año 2014
8	**VIVIENDA Y CONSTRUCCIÓN**
8.1	COLOMBIA. Índice de Costos de la Construcción de Vivienda (ICCV) Variación mensual por ciudades. Año 2014
8.2	COLOMBIA. Proyecciones de viviendas, nacional y departamental por área. Año 2013-2014
8.3	COLOMBIA. Proyecciones de viviendas ocupadas, nacional y departamental por área. Año 2013-2014
8.4	COLOMBIA. Proyecciones de hogares nacional y departamental por área. Año 2014
8.5	ARMENIA (Área urbana). Censo de edificaciones por tipo de vivienda VIP, VIS, NO VIS. Año 2014
8.6	ARMENIA (Área urbana). Censo de edificaciones por tipo de vivienda VIP, VIS, NO VIS. Año 2014
8.7	ARMENIA. Unidades iniciadas para vivienda. Según sistema constructivo VIS. Año 2014
8.8	ARMENIA. Unidades iniciadas para vivienda. Según sistema constructivo NO VIS. Año 2014
8.9	QUINDÍO. Valor de créditos individualmente entregados para compra de vivienda, Año 2014 (Millones de Pesos)
8.10	ARMENIA. Estructura General Censo de Edificaciones. Unidades de Vivienda tipo VIS 2014
8.11	ARMENIA. Estructura General Censo de Edificaciones. Área de Vivienda tipo VIS, Año 2014.

CUADRO	NOMBRE
8.12	ARMENIA. Estructura General Censo de Edificaciones. Unidades de Vivienda tipo NO VIS, Año 2014.
8.13	ARMENIA. Estructura General Censo de Edificaciones. Área de Vivienda tipo NO VIS, Año 2014.
9	**COMERCIO EXTERIOR**
9.1	QUINDÍO. Exportaciones no tradicionales registradas en valores FOB. Años 2012-2013-2014
9.2	QUINDÍO. Exportaciones no tradicionales registradas en valores FOB, según país de destino.
9.3	COLOMBIA. Volumen de las exportaciones colombianas de café, según exportador – anual. Miles de sacos de 60 Kg. de café verde equivalente
9.4	COLOMBIA. Valor de las exportaciones según exportador – anual
9.5	COLOMBIA. Valor de las exportaciones mensuales, según exportador.
9.6	**IMPORTACIONES**
9.6.1	QUINDÍO. Importaciones registradas en valores CIF, según departamentos de destino. Año 2014
9.6.2	QUINDÍO. Importaciones registradas en valores CIF, según clasificación CIIU. Año 2014
9.6.3	QUINDÍO. Importaciones registradas en valores CIF, según países de origen. Año 2014
9.7	Cotización del Dolar de los Estados Unidos 1/ (Pesos por dólar)
10	**FINANZAS PÚBLICAS**
10.1	**FISCAL DEPARTAMENTAL**
10.1.1	QUINDÍO. Presupuesto inicial, definitivo y Ejecución de Ingresos y Gastos de la Administración Central Departamental. Años 2013 - 2014
10.1.2	QUINDÍO. Ejecución de Ingresos y Egresos mensuales de la Gobernación Año 2014
10.1.3	QUINDÍO. Ejecución presupuestal de Ingresos de la Administración Central Departamental. Años 2013 - 2014
10.1.4	QUINDÍO. Ejecución presupuestal gastos de la Administración Central Departamental, según objeto del gasto. Años 2013- 2014
10.1.5	QUINDÍO. Indicadores financieros de los municipios.
10.1.6	QUINDÍO. Consolidado del Diagnóstico y Cumplimiento del Límite de Ley 617 de 2000
10.1.7	QUINDÍO. Indicadores financieros, del Departamento y sus Municipios.
10.1.8	QUINDÍO. Síntesis de Resultados de Desempeño Integral Municipal. Año 2014
10.1.9	QUINDÍO. Estado de la Deuda Pública de la Administración Central Departamental, según banco y objeto del crédito. Año 2014
10.1.10	QUINDÍO. Saldo de la Deuda Pública del Gobierno Central Departamental y de Gobiernos Centrales Municipales.
10.2	**FISCAL DESCENTRALIZADO DEPARTAMENTAL**
10.2.1	QUINDÍO. LOTERÍA DEL QUINDÍO. Ejecución presupuestal de Ingresos y Egresos, según factores económicos. Año 2014
10.2.2	QUINDÍO. UNIVERSIDAD DEL QUINDÍO. Ejecución Presupuestal de Ingresos y Egresos, según factores económicos. Año 2014
10.2.3	QUINDÍO. INSTITUTO DEPARTAMENTAL DE TRÁNSITO. Ejecución presupuestal de Ingresos y Gastos, según factores económicos. Años 2013 - 2014
10.2.4	QUINDÍO. SECRETARÍA DEPARTAMENTAL DE SALUD DEL QUINDÍO. Ejecución presupuestal de Ingresos y Gastos, según factores económicos. Año 2014
10.2.5	QUINDÍO. HOSPITAL DEPARTAMENTAL UNIVERSITARIO SAN JUAN DE DIOS. Ejecución presupuestal de Ingresos, según factores económicos. Año 2013-2014
10.2.6	QUINDÍO. INSTITUTO DEPARTAMENTAL DEL DEPORTE Y RECREACIÓN DEL QUINDÍO. Ejecución presupuestal de Ingresos y Egresos, según factores económicos. Año 2014
10.2.7	QUINDÍO. HOSPITAL LA MISERICORDIA DE CALARCÁ. Ejecución Presupuestal de Ingresos y Egresos, según factores económicos. Años 2013- 2014
10.2.8	QUINDÍO. HOSPITAL LA MENTAL DE FILANDIA. Ejecución Presupuestal de Ingresos y Egresos, según factores económicos. Año 2013-2014
10.3	ARMENIA. EMPRESAS PÚBLICAS DE ARMENIA. Ejecución presupuestal de Ingresos y Egresos, según factores Económicos. Año 2013-2014
10.4	**FISCAL MUNICIPAL**
10.4.1	ARMENIA. EMPRESAS PÚBLICAS DE ARMENIA. Inversión Pública. Año 2013 - 2014

CUADRO	NOMBRE
10.5	**GASTOS DE INVERSIÓN DEL ORDEN NACIONAL**
10.5.1	QUINDÍO. Instituto Colombiano de Bienestar Familiar. Inversión Pública. Año 2013 - 2014
11	**PRECIOS AL CONSUMIDOR**
11.1	COLOMBIA. Índice de precios al Consumidor y variaciones porcentuales mensual y anual. Total Nacional. Año 2014
11.2	COLOMBIA. Variación anual, total y por grupos de bienes y servicios. Según ciudades. 2014.
11.3	COLOMBIA. Variación anual, total y por grupos de bienes y servicios. Según ciudades. 2014.
11.4	COLOMBIA. IPC Variación y contribución mensual y anual. Diciembre de 2014.
12	**SECTOR AGROPECUARIO**
12.1	**SUB-SECTOR AGRÍCOLA**
12.1.1	QUINDÍO. Uso aproximado del suelo, por municipios. Año 2013 - 2014 (hectáreas)
12.1.2	QUINDÍO. Área, producción y rendimiento según tipo de cultivo. Año 2013 – 2014.
12.2	**SUB-SECTOR PECUARIO**
12.2.1	QUINDÍO. Área sembrada en pastos (hectáreas), por municipios. Año 2013 - 2014
12.2.2	QUINDÍO. Inventario de ganado bovino año 2014.
12.2.3	QUINDÌO. Sacrificio de ganado porcino. Año 2014.
12.2.4	QUINDÍO. Sacrificio de ganado bovino, número de cabezas, por planta de beneficio animal. Año 2014
12.2.5	QUINDÌO. Sacrificio de ganado porcino. Año 2014.
12.2.6	QUINDÍO. Vacas para ordeño y producción de leche diaria. Año 2014
12.2.7	QUINDÍO. Inventario avícola por tipo de explotación por municipios. Año 2014
12.2.8	QUINDÍO. Población de otras especies pecuarias por municipios. Año 2014.
12.2.9	QUINDÍO. Inventario de piscícola. Año 2014
12.2.10	QUINDÍO. Inventario apícola y producción de miel. Año 2014
13	**GENERALIDADES DEL SECTOR EMPRESARIAL**
13.1	**MOVIMIENTO DE SOCIEDADES**
13.1.1	QUINDIO. Inversión Neta. sociedades constituidas, sociedades reformadas y sociedades disueltas
13.1.2	QUINDIO. Sociedades Constituidas
13.1.3	QUINDÍO. Sociedades Reformadas
13.1.4	QUINDIO. Sociedades Disueltas
13.1.5	QUINDÍO. Conformación de Sociedades por Actividades Empresariales
13.1.6	QUINDIO. Empresas Matriculadas y Renovadas por Municipios
14	**DISTRIBUCIÓN DE LA PROPIEDAD RAÍZ**
14.1	**INFORMACIÓN CATASTRAL**
14.1.1	QUINDÍO. Número de predios, propietarios urbanos y rurales, por municipios. Año 2014
14.2	**TAMAÑO Y DISTRIBUCIÓN DE LA PROPIEDAD URBANA Y RURAL**
14.2.1	QUINDÍO. Distribución rural por rangos de superficie, por municipios. Año 2014 (Hectáreas)
14.2.2	QUINDÍO. Distribución urbana por rangos de superficie, por municipios. Año 2014 (metros cuadrados mts2)
15	**PRODUCTO INTERNO BRUTO**
15.1	**PRECIOS CORRIENTES.** QUINDIO. Valor agregado según actividad económica, a precios corrientes 2005-2014. Miles de millones de pesos
15.2	QUINDIO. Participación porcentual por rama de actividad dentro del PIB departamental 2005-2014.
15.3	QUINDÍO. Participación porcentual por rama de actividad dentro del PIB nacional
15.4	**PRECIOS CONSTANTES.** QUINDIO. Valor agregado según actividad económica, a precios constantes de 2005. Miles de millones de pesos
15.5	QUINDIO. Tasas de crecimiento del valor agregado, según actividad económica.

CUADRO	NOMBRE
16	**TURISMO**
16.1	**INVENTARIO DE HOTELES**
16.1.1	QUINDÍO: Inventario de hoteles urbanos con RNT
16.1.2	QUINDIO: Inventario de alojamientos rurales con RNT
16.2	**INFRAESTRUCTURA TURÍSTICA**
16.2.1	QUINDÍO. Organización Empresarial Turística de acuerdo al RNT.
16.3	QUINDIO. Empresas de cafés especiales
16.4	**ATRACTIVOS TURÍSTICOS**
16.4.1	QUINDIO. Sitios de interés turístico. Año 2014
16.2	**AGENCIAS DE VIAJE Y TURISMO**
16.2.1	QUINDIO: Inventario agencias de viajes registradas en el RNT
16.3	**EMPRESAS DE CAFÉS ESPECIALES**
16.3.1	QUINDIO. Empresas de cafés especiales
16.4	**ATRACTIVOS TURÍSTICOS**
16.4.1	QUINDIO. Sitios de interés turístico
17	**RECREACIÓN Y DEPORTE**
17.1	**INFRAESTRUCTURA DEPORTIVA**
17.1.1	QUINDÍO. Inventario de escenarios deportivos
17.2	**UTILIZACIÓN DE ESCENARIOS DEPORTIVOS**
17.2.1	ARMENIA. Utilización de escenarios deportivos
17.2.2	ARMENIA. Utilización según tipo de escenario
17.3	**EVENTOS**
17.3.1	QUINDÍO. Deportistas que participaron en eventos del ciclo olímpico
17.3.2	QUINDÍO. Campeonatos nacionales puestos ocupados 1-2-3
17.4	**EVENTOS DEL SECTOR EDUCATIVO**
17.4.1	QUINDÍO. Tres primeros puestos de los juegos intercolegiados en la final departamental deportes de conjunto
17.4.2	QUINDÍO. Tres primeros puestos de los juegos intercolegiados en la final departamental deportes individual
	GLOSARIO

1

ANUARIO ESTADÍSTICO
VIGENCIA 2014

GENERALIDADES

OBSERVATORIO QUINDIO

Gobierno firme por un Quindío más Humano

GOBERNACIÓN DEL QUINDÍO

QUINDÍO

PAISAJE CULTURAL CAFETERO

Quindío HUMANO

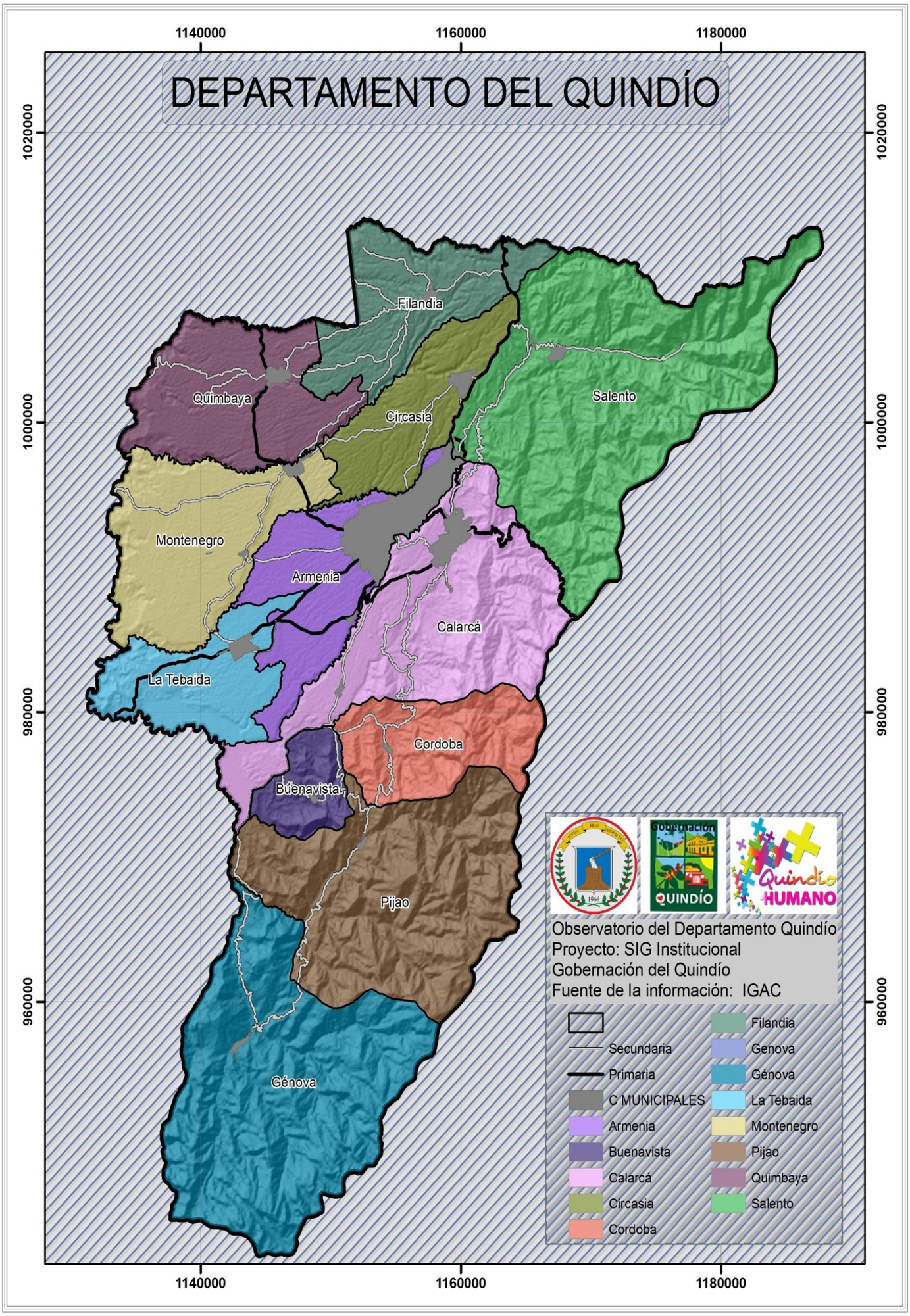
DEPARTAMENTO DEL QUINDÍO
1140000
1160000
1180000
1020000
1000000
980000
960000
Filandia
Quimbaya
Circasia
Salento
Montenegro
Armenia
Calarcá
La Tebaida
Cordoba
Búenavista
Pijao
Génova
Observatorio del Departamento Quindío
Proyecto: SIG Institucional
Gobernación del Quindío
Fuente de la información: IGAC
Secundaria
Primaria
C MUNICIPALES
Armenia
Buenavista
Calarcá
Circasia
Cordoba
Filandia
Genova
Génova
La Tebaida
Montenegro
Pijao
Quimbaya
Salento

ANTECEDENTES HISTÓRICOS

En la época precolombina, la región del Quindío fue habitada por los QUIMBAYAS, uno de los grupos indígenas que más se destacaron en el país por su expresión artística y cultural, excelentes orfebres y ceramistas, así como hábiles tejedores de mantas, algunos de cuyos vestigios se encuentran aún en sus tumbas.

Esta región no fue la excepción de la crueldad sometedora de la conquista española; sin embargo, por ser una región ubicada en un punto intermedio entre el oriente y occidente de nuestro país, se convirtió en una ruta obligatoria de los personajes de esa época.

En el siglo XIX la colonización antioqueña, llega a lo que se denominaba el antiguo Caldas y otros sectores como Tolima y Norte del Valle, donde establece varios caseríos que con el paso del tiempo se convirtieron en grandes ciudades, tal fue el caso de la ciudad de Armenia, fundada el 14 de octubre de 1889.

En este proceso de colonización se fundan la mayoría de los municipios de nuestro departamento, surgiendo una evolución de hábitos y costumbres socioeconómicas que caracterizan una idiosincrasia social.

Paradójicamente, en el año 1890, el caserío de Armenia fue erigido Corregimiento por parte del Concejo Municipal de Salento, de donde dependía administrativamente. En 1897 obtiene la categoría de Distrito, otorgada por el gobierno de Cauca, pero las presiones por los vecinos de Salento, quienes se sentían degradados ante esa decisión, lograron anular dicha ordenanza.

Posteriormente debido a la guerra de los mil días, Salento se constituyó en un sitio vulnerable a los ataques guerrilleros y Armenia fue promovida distrito en el año 1903, ante las reiteradas solicitudes de las gentes del poblado, el gobierno nacional procede mediante decreto No. 340 de abril 16 de 1910 a llevar la localidad a la categoría de municipio.

Una vez creado el Departamento de Caldas en el año 1905, los habitantes de la región del Quindío manifiestan su intención de anexarse a dicha unidad administrativa, lo cual se logró el 31 de agosto de 1908.

El cultivo del café y el auge de la economía cafetera trae consigo un rápido desarrollo económico y demográfico de la región, razón por la cual Armenia se constituye en un importante centro urbano y comercial, siendo esta una razón más para que los dirigentes de nuestra región, reclamaran la creación de nuestro departamento, rechazando el centralismo de Manizales.

Finalmente en una gestión liderada por los parlamentarios SILVIO CEBALLOS RESTREPO y ANCIZAR LÓPEZ LÓPEZ, el proyecto se aprobó el 19 de enero de 1966 e inicia como Departamento el 1º de julio de 1966, teniendo como primer Gobernador al parlamentario ANCIZAR LÓPEZ L.

LEY 2a DE 1.966

(ENERO 7)
Por la cual se crea y organiza el Departamento del Quindío

EL CONGRESO DE COLOMBIA
DECRETA

ARTICULO 1o. Créase el Departamento del Quindío formado por el territorio de los Municipios de Armenia, Calarcá, Circasia, Filandia, Génova, La Tebaida, Montenegro, Pijao, Quimbaya y Salento, que hoy conforman parte del Departamento de Caldas, con los límites que tienen actualmente los mencionados Municipios.

Parágrafo - La Capital del Departamento del Quindío será la ciudad de Armenia.

ARTICULO 2o. El aparte d) del numeral 1o del Artículo 1.356 de 1964, quedará así:

DEPARTAMENTO DEL QUINDÍO

Compuesto por los Municipios de Armenia, Calarcá, Circasia, Filandia, Génova, La Tebaida, Montenegro, Pijao, Quimbaya y Salento.

ARTICULO 3o. La Reforma judicial consagrada en los decretos dictados por el gobierno en ejercicio de las facultades que le fueron conferidos por la ley 27 de 1.963, se aplicarán en todo caso en el territorio del nuevo Departamento del Quindío, con la modificación consagrada en el artículo anterior y con las demás que la adicionan o reforman.

ARTICULO 4o. Créase el tribunal de lo Contencioso Administrativo del Quindío, con sede en Armenia, integrado por dos magistrados y con jurisdicción en todo el Departamento.

Parágrafo - El Tribunal de lo Contencioso Administrativo del Departamento del Quindío, tendrá el mismo personal subalterno y remuneración correspondiente a los de su clase.

ARTICULO 5o. Los nombramientos de los funcionarios a que se refiere el artículo anterior, y que se hagan al entrar en vigencia esta Ley, se entenderán por el resto del período correspondiente.

ARTICULO 6o. Los negocios de orden judicial y administrativo originarios de los Municipios que forman parte del Departamento del Quindío y que en la actualidad cursan ante los funcionarios del Departamento de Caldas, pasarán al conocimiento de las respectivas autoridades del Departamento del Quindío.

ARTICULO 7o. Créase la circunscripción electoral del Departamento del Quindío que comprende el territorio del Departamento del mismo nombre. El Gobierno Nacional, en desarrollo de los artículos 93, 99 y 186 de la Constitución Política, en armonía con el artículo 2o. de la Reforma Plebiscitaria, previo concepto del Consejo de Estado, señalará el número de Senadores, Representantes, y Diputados que le corresponda elegir al nuevo Departamento de acuerdo con su población.

ARTICULO 8o. El Departamento del Quindío pagará al Departamento de Caldas en proporción a las rentas departamentales de los municipios que se segreguen, la deuda pública a cargo de este último Departamento, salvo que tenga destinación especial para inversión en municipios o entidades que no formen parte del nuevo Departamento, en el momento de entrar en vigencia la presente Ley, y en las mismas condiciones de exigibilidad.

ARTICULO 9o. El Departamento del Quindío gozará de las mismas participaciones que le corresponden a los demás Departamentos en la Renta Nacional, de acuerdo con las leyes vigentes sobre la materia.

ARTICULO 10o. El Gobierno Nacional podrá resolver, previo concepto del Consejo de Estado, las deudas, dificultades y vacíos que se presenten en la aplicación de la presente Ley.

Parágrafo- Autorizase al Gobierno Nacional para proveer todas las omisiones que se presenten en el desarrollo de la presente Ley, a fin de hacer posible el normal funcionamiento del Departamento del Quindío.

ARTICULO 11o. El Gobierno Nacional queda encargado de organizar la instalación y funcionamiento administrativo del nuevo Departamento del Quindío y facultado para abrir los créditos adicionales o hacer los traslados necesarios dentro del Presupuesto Nacional, a fin de incorporar las partidas indispensables para sufragar los gastos que ellos demanden, así como para cubrir las asignaciones de los funcionarios de orden nacional que sean indispensables para la organización de las oficinas públicas en el nuevo Departamento del Quindío.

El Gobierno Nacional informará al Congreso de la República, el 20 de julio siguiente a la sanción de la presente Ley, sobre la forma como le ha dado cumplimiento a lo dispuesto en esta Ley.

ARTICULO 12o. A la sanción de la presente Ley, el Gobierno Nacional, por intermedio del Departamento Administrativo de Servicios Técnicos organizará las comisiones de técnicos y economistas que sean necesarios, a fin de que adelanten los estudios de planificación, la organización administrativa y fiscal del Departamento del Quindío.

ARTICULO 13o. Autorizase al Gobierno Nacional para afianzar o avalar un empréstito, interno o externo, del Departamento del Quindío hasta por la suma de cinco millones de pesos ($5.000.000), el cual deberá ser destinado para cubrir los gastos de instalación del nuevo Departamento.

ARTICULO 14o. Esta Ley regirá seis meses después de su sanción dada en Bogotá, D.C. a 26 de Enero de 1966.

El Presidente del Senado

EMILIANO GUZMAN LARREA

El Secretario de la Cámara de Representantes.

LUIS ESPARRAGOZA GALVEZ

El Presidente de la Cámara de Representantes

AMAURY GUERRERO

República de Colombia.
Gobierno Nacional
Bogotá D. E Febrero 7 de 1966

Publíquese y ejecútese

INSIGNIAS DEL DEPARTAMENTO DEL QUINDÍO



LA BANDERA DEL QUINDÍO

Tres franjas iguales en su dimensión, colocadas en forma vertical, con los colores verde, amarillo y púrpura.

VERDE: Homogéneo colorido de nuestra compacta vegetación encendido en los pastos y guaduales y opaco en las plataneras y cafetos.

AMARILLO: Símbolo de oro, representado en las divisas que el Departamento del Quindío aporta a la economía nacional en apreciable volumen.

PURPURA: Expresión de la madurez que cubre el grano de café para anunciar su recolección.

La Bandera del Departamento del Quindío, fue diseñada por Solita Lozano de Gómez.

ESCUDO DEL QUINDÍO

Está compuesto por: Un círculo doble y dentro de éste el tronco de un árbol con un hacha clavada en la parte superior, rodeado por dos ramas de cafeto maduro entrelazadas en la parte inferior y unidas en la parte superior por una banda que lleva la leyenda "Joven, Rico, Poderoso".

La fecha de 1.966 en la parte inferior del tronco y el nombre del Quindío en la parte superior.

Fue diseñado por Solita Lozano de Gómez.

HIMNO DEL QUINDÍO

LETRA: Jorge Robledo Ortiz

MUSICA: Luís Uribe Bueno

CORO

Salve tierra de pioneros y
De arrieros y de sol...
Salve casta del abuelo
Que sembró su corazón.

I

Por viejas trochas de Caldas
Con la Orquídea por blasón Antioquia viajó descalza
Y el milagro floreció

II

Guaduales donde mis viejos vieron crecer su ilusión
Y entre tiples y cafetos
Nos enseñaron a Dios

III

Bendita tierra Quindiana donde la fe patriarcal
Y los reflejos del hacha
Nos abrieron la heredad.

PALMA DE CERA DEL QUINDÍO

(CEROXYLON QUINDIUENSE)
FAMILIA: Palmeras

NOMBRES: Árbol Nacional de Colombia
Palma de Cera
Palma del Quindío

En el Quindío se encuentran tres (3) especies distribuidas en las laderas de la Cordillera Central, siendo la más importante la CEROXYLON QUINDIUENSE, la cual fue reportada por el famoso naturista Alexander Von Humboldt en el año de 1.810 y clasificada por KARST WEND.

La CEROXYLON QUINDIUENSE es la palma que crece a mayor elevación, pues se desarrolla en alturas de 2.500 a 3.000 metros sobre el nivel del mar y a la vez la que alcanza mayor altura dentro de su género, ya que fácilmente puede medir más de 60 metros.

La esbeltez de la palma de cera, su altura y su singular porte, han hecho de ella un símbolo de la flora colombiana. Por esto ha sido declarada ÁRBOL NACIONAL y SÍMBOLO PATRIO conforme a la Ley 61 de Septiembre de 1.985, motivo por el cual, algunas entidades del sector público promueven su cultivo, cumpliendo así con la función de conservar el patrimonio ecológico de los colombianos y con el compromiso de difundir la grandeza y el valor de nuestra riqueza natural.

GOBERNADORES DEL DEPARTAMENTO DEL QUINDÍO

NO.	NOMBRE	PERIODO DE GOBIERNO
1	ANCIZAR LÓPEZ LÓPEZ	Del 1º de junio de 1966 al 14 de Marzo de 1969
2	JORGE ARANGO MEJÍA	Del 15 de Marzo de 1969 al 25 de Agosto de 1970
3	ROGELIO GONZÁLEZ CEBALLOS	Del 26 de Agosto de 1970 al 6 de octubre de 1972
4	JESUS ANTONIO NIÑO DIAZ	Del 7 de Octubre de 1972 al 18 de Agosto de 1974
5	JORGE IVAN ECHEVERRY OSORIO	Del 19 de Agosto de 1974 al 26 de Septiembre de 1975
6	DIEGO MORENO JARAMILLO	Del 27 de Septiembre de 1975 al 21 de Mayo de 1976
7	LUCELLY GARCÍA DE MONTOYA	Del 21 de Mayo de 1976 al 5 de Agosto de 1978
8	OLMA INÉS BELTRÁN DE MEJIA (E)	Del 5 de Agosto al 25 de Agosto de 1978
9	MARIO GOMEZ RAMIREZ	Del 25 de Agosto de 1978 al 19 de Diciembre de 1979
10	VOLNEY TORO ARBELAEZ	Del 20 de Diciembre de 1979 al 6 de Junio de 1980
11	SILVIO CEBALLOS RESTREPO	Del 7 de Junio de 1980 al 17 de Marzo de 1981
12	JESUS ANTONIO NIÑO DIAZ	Del 18 de Marzo de 1981 al 27 de Agosto de 1982
13	HERNAN PALACIO JARAMILLO	Del 28 de Agosto de 1982 al 29 de Agosto de 1983
14	JAIME LOPERA GUTIERREZ	Del 30 de Agosto de 1983 al 7 de Agosto de 1984
15	RODRIGO GOMEZ JARAMILLO	Del 8 de Agosto de 1984 al 27 de Agosto de 1986
16	DAVID BARROS VELEZ	Del 28 de Agosto de 1986 al 20 de Noviembre de 1987
17	LUIS GUILLERMO GUINAND R.(E)	Del 20 de Noviembre de 1987 al 13 de Enero de 1988
18	CARLOS ALBERTO GOMEZ BUENDIA	Del 13 de Enero de 1988 al 4 de Enero de 1990
19	BELEN SANCHEZ CACERES	Del 5 de Enero de 1990 al 22 de Agosto de 1990
20	SAMUEL A. GRISALES GRISALES	Del 24 de Agosto de 1990 al 13 de Junio de 1991
21	ALBERTO RESTREPO JARAMILLO	Del 13 de Junio de 1991 al 2 de Enero de 1992
22	MARIO GÓMEZ RAMÍREZ	Del 2 de Enero de 1992 al 31 de Diciembre de 1994
23	BELEN SANCHEZ CACERES	Del 2 de enero de 1995 al 31 de Diciembre 1997
24	HENRY GÓMEZ TABARES	Del 2 de enero de 1998 al 31 de Diciembre 2000
25	LUIS FERNANDO VELÁSQUEZ BOTERO	Del 2 de enero de 2001 al 31 de Diciembre de 2003
26	AMPARO ARBELAEZ ESCALANTE	Del 1 de enero de 2004 al 31 de Diciembre de 2007
27	JULIO CESAR LOPEZ ESPINOSA	Del 1 de enero de 2008 al 31 de Diciembre de 2011
28	SANDRA PAOLA HURTADO PALACIO	Del 1 de enero de 2012 al 31 de Diciembre de 2015

1.1. ASPECTOS POLÍTICO ADMINISTRATIVOS

CUADRO 1.1.1

QUINDÍO. División Político - Administrativa.

Municipios	Categoría Municipio	Corregimientos	Veredas	Inspecciones de Policía
TOTAL	**-**	**6**	**263**	**33**
Armenia	1ª.	El Caimo	19	12
Buenavista	6ª.	-	12	1
Calarcá	5ª.	Barcelona – La Virginia y Quebrada Negra	43	2
Circasia	6ª.	-	23	1
Córdoba	6ª.	-	19	1
Filandia	6ª.	La India	24	3
Génova	6ª.	-	17	1
La Tebaida	6ª.	-	13	1
Montenegro	6ª.	Pueblo Tapao	27	3
Pijao	6ª.	-	24	1
Quimbaya	6ª.	-	26	6
Salento	6ª.	-	17	1

Fuente: *Alcaldías Municipales – Fichas Básicas Municipales - Cartografía CREPAD*

CUADRO1.1.2

QUINDÍO. Número de comunas, Barrios y centros poblados, por municipios. Año 2014

Municipios	Comunas	Barrios	CP/CAS	Viviendas
TOTAL	**13**	**772**	**45**	**131.395**
Armenia	11	331	2	78.321
Buenavista	-	10	1	379
Calarcá	3	134	5	17.140
Circasia	-	42	16	6.917
Córdoba	-	17	0	1.000
Filandia	-	25	1	2.301
Génova	-	16	0	2.395
La Tebaida	-	61	3	6.784
Montenegro	-	50	7	7.335
Pijao	-	18	2	760
Quimbaya	-	47	4	6.871
Salento	-	21	4	1.192

Fuente: *Alcaldías Municipales – Fichas Básicas Municipales– IGAC*

CUADRO 1.1.3

QUINDÍO. Número y nombre de veredas, por municipios.

Municipios	Veredas	
ARMENIA	Cristales	Pantanillo
	El Caimo	Puerto Espejo
	El Edén	El Mesón
	Golconda	La Patria
	Marmato	San Juan
	El Rhin	Mesopotamia
	Murillo	San Pedro
	Aguacatal	Santa Ana
	La Revancha	La India
	Zulaibar	
BUENAVISTA	El Placer	El Balso
	Los Juanes	La Cabaña
	Palonegro	Las Gurrias
	Los Sauces	Sardineros
	La Granja	Río Verde
	La Mina	Paraguay
CALARCÁ	Barragán	Bohemia
	Calle Larga	Buenos Aires Alto
	El Cairo	Buenos Aires Bajo
	La Cabaña	Chaguala
	La Española	El Castillo
	Playa Rica	El Cebollal
	Río Verde	El Crucero
	Travesías	La Bella
	Alto del Oso	La Estrella
	El Calabazo	La Floresta
	El Pensil	La Granja
	Guayaquil	La Primavera
	Quebrada Negra	Las Auras
	Vista Hermosa	Planadas
	La Virginia	Potosí
	La Paloma	Pradera Baja
	Santo Domingo Alto	Puerto Rico
	Las Palmas	San Rafael
	La Rochela	Pradera Alta
	Aguacatal	Santo Domingo Bajo
	Los Tanques	La Albania
	El Túnel	

Municipios	Veredas	
CIRCASIA	Barcelona Alta	La Siria
	Barcelona Baja	Llanadas
	Buenavista	Membrillar
	El Congal	Naranjal Alto
	El Roble	Naranjal Bajo
	Hojas Anchas	Piamonte
	La Cabaña	Pinares
	La Concha	Río Bamba
	La Cristalina	San Antonio
	La Julia	San Rita
	La Pola	Villarazo
CÓRDOBA	La Pradera	
	Bellavista	La Española
	Carniceros	La Playa
	Guayaquil Bajo	La Soledad
	Guayaquil Alto	Media Cara
FILANDIA	Jardín Bajo	Río Verde Alto
	Jardín Alto	Sardineros
	Las Auras	Siberia Alta
	San José de la Concha	Siberia Baja
	Guayabal	Travesías
	Altamira en estudio	
	La India	El Congal
	La Castalia	Pavas
	La Lotería	Mesa Alta
	La Julia	El Placer
	La Palmera	La Cima
	La Morelia	La Cauchera
	Cruces	El Vigilante
	ArgenzulL	Fachadas
	El Vergel	Los Tanques
	Santa Teresa	El Paraíso
	Buenavista	Bambuco Alto
	Patilvilca	Bambuco Bajo
PIJAO	Los Juanes	Carniceros
	Maizena Alto	Morativa
	Maizena Baja	Barragán
	La Mariela	Puente Tabla

GÉNOVA	El Recreo	La Primavera
	El Cairo	La Topacia
	El Cedral	La Venada
	El Cumaral	Las Brisas
	El Dorado	Pedregales
	La Granja	Río Gris
	La Coqueta	Río Rojo
	La Esmeralda	San Juan
	La Maizena	
LA TEBAIDA	Padilla	Pisamal
	El Alambrado	La Herradura
	El Edén	El Guayabo
	La Argentina	La Jaramilla
	La Popa	Murillo
	Maravelez	Kilómetro 38
	El Cinco	
	Santa Rita	Puerto Samaria
	Baraya	Platanillal
	El Castillo	Risaralda
	El Cuzco	San José
	El Gigante	San Pablo
MONTENEGRO	El Guaico	Macho negro
	El Prado	Julia Alta
	El Silencio	La Esperanza
	Guatemala	La ZUIZA
	La Ceiba	Naranjal
	La Frontera	Buenos Aires
	La Julia	Calle Larga
	La Montaña	Nápoles
	Culatas	

QUIMBAYA	Arenales	Sinabrio
	Río Lejos	La Mina
	Los Balsos	Río Azul Bajo
	El Verdal	La Playita
	Patio Bonito	Espartillal
	Berlín	Palmera
	La María	Guamal
	Cañaveral	Pizarras
	Arauca	Pueblo Rico
	El Chaquiro	Santana
	El Guayabo	Pueblo Nuevo
	El Jazmín	El rocío
	El Laurel	Corozal
	Guaimaral	Ceilán
	Kerman	La Australia
	La Carmelita	Tres Esquinas o Trocaderos
	Las Brisas	Morelia Baja
	La Granja	Morelia Alta
	La Montaña	La Mesa
	La Soledad	Naranjal
	La Unión	Palermo
SALENTO	Boquía	La Nubia
	Buenos Aires	La Palmera
	Camino Nacional	Llano Grande
	Canaán	Los Pinos
	Chaguala	Navarco
	Cócora	Palestina
	El Agrado	Palo Grande
	El Castillo	El Roble
	San Juan de Carolina	

CUADRO 1.1.4

QUINDÍO. Datos generales de los municipios, año de fundación y creación.

Municipios	Año Fundación	Fundadores	Año Creación
Armenia	1889	Jesús María Ocampo Antonio María Gómez	1903
Buenavista	1935	Luis González Nepomuceno Gallón, Liceo Arbeláez	Ordenanza 29 del 26 de Nov. de 1966, segregado, Pijao
Calarcá	1886	Segundo Henao, Ramón Franco Pedro Flórez y Otros	1905
Circasia	1884	Javier Arias y Otros	1906 Segregado de Filandia
Córdoba	1927	Jesús García, Jesús Buitrago	Ordenanza 22 del 26-11 de 1966 Segregado Calarcá
Filandia	1878	José R. López y Otros	1895
Génova*a	1903	Segundo Henao	Ordenanza 10 de 1937 Segregado de Pijao
La Tebaida	1916	Luis Arango Cardona y Pedro Arango Cardona Roberto y Camilo Londoño Cipriano Acevedo y Otros	Decreto 547 del 23-07 de 1954 Segregado de Armenia
Montenegro	1890	Nicolás Cadena y Otros	Ordenanza 14 de 1911
Pijao*b	1902	Emiliano Orozco y Otros	Ordenanza 11 de 1926
Quimbaya *a	1914	Juan de J. Buitrago y Otros	Ordenanza 262 de 1922
Salento*c	1842	Ramón Elías Palau y Otros	Decreto 995 de 1908

Fuente: *DANE, Revista Económica y Estadística No. 81 IGAC, Diccionario Geográfico de Colombia. Rafael Arango Villegas. Los Municipios de Caldas en 1930*

**a: Perteneció al departamento del Valle hasta 1908*

**b: Antes se denominaba Colón*

Fundada con el nombre de Barcinales; en 1865 se denominó Nuevo Salento y Salento a partir de 1908

1.2. ASPECTOS GEOGRÁFICOS

CUADRO 1.2.1

QUINDÍO. Localización Geográfica

Norte		A		B		Oeste	
		Sur		Este			
Grados	**Minutos**	**Grados**	**Minutos**	**Grados**	**Minutos**	**Grados**	**Minutos**
4	44	4	4	75	24	75	52

Fuente: *IGAC. Diccionario Geográfico de Colombia*

a: Se refiere al sur del Departamento de la longitud norte

b: Se refiere al este del Departamento de la longitud oeste.

CUADRO 1.2.2

QUINDÍO. Límites generales.

Límites	Departamentos	Longitud (Kms)
Al norte	Risaralda	32
Al este	Tolima	90
Al sur	Valle y Tolima	-
Al oeste	Valle del Cauca	105

Fuente: *IGAC. Monografías departamentales*

CUADRO1.2.3

QUINDÍO. Localización, altura sobre el nivel del mar, temperatura media y distancia a la capital, por municipios.

Municipios	Localización				Altura sobre el nivel del mar x Mts	Temperat. media grados°C	Distancia en Kms a la Capital
	Latitud Norte		Longitud Oeste				
	Grados	Minutos	Grados	Minutos			
Armenia	04	32	75	41	1.483	20.0	-
Buenavista	04	23	75	44	1.477	20.0	33
Calarcá	04	32	75	39	1.573	20.4	6
Circasia	04	37	75	38	1.772	18.0	12
Córdoba	04	28	75	41	1.525	19.0	24
Filandia	04	41	75	40	1.917	18.0	26
Génova	04	11	75	44	1.446	20.0	52
La Tebaida	04	27	75	47	1.187	22.0	17
Montenegro	04	34	75	45	1.292	21.0	10
Pijao	04	20	75	42	1.650	19.0	31
Quimbaya	04	38	75	46	1.314	21.0	20
Salento	04	38	75	34	1.993	17.0	24

Fuente: *Alcaldías municipales, Gerencia de Infraestructura (Plan Vial del Quindío)-Red Geodésica Departamental.*

CUADRO 1.2.4

QUINDÍO. Alturas principales.

Alturas	Cordillera Central	
	Municipios	A.S.N.M *
Nevado del Quindío	Salento	4.750
Alto El Español	Salento	4.000
Alto Aratas	Pijao	3.864
Páramo Chilí	Pijao	3.800
Páramo La India	Génova	3.750
Cuchilla La Línea	Génova	3.750
Alto el Campanario	Calarcá	3.640
Alto La Guayana	Salento	3.500
Depresión La Línea	Calarcá	3.300

Fuente: *IGAC*
A.S.N.M: *Altura Sobre el Nivel del Mar (Mts)*

CUADRO 1.2.5				
QUINDÍO. Superficie por municipios.				
Municipios	**Área Urbana Km ²**	**Área Rural Km ²**	**Área Total**	**Densidad Poblacional (hab/km²)**
Armenia	22,53	98,8	121,33	2.432,56
Buenavista	0,14	40,98	41,12	69,53
Calarcá	2,44	216,79	219,23	352,15
Circasia	1,7	89,67	91,37	324,42
Córdoba	0,36	92,32	92,69	57,36
Filandia	0,8	108,6	109,4	122,09
Génova	0,55	297,34	297,9	27,1
La Tebaida	1,5	87,68	89,18	461,85
Montenegro	1,8	147,12	148,92	276,34
Pijao	0,58	242,54	243,12	25,51
Quimbaya	2,21	124,48	126,69	275,18
Salento	0,6	375,03	375,63	18,94
TOTAL	**35,21**	**1921,35**	**1956,58**	**4443,03**
Fuente: *IGAC*				

CUADRO 1.2.6			
QUINDÍO. Principales ríos y afluentes.			
Río	**Afluentes**	**Río**	**Afluentes**
La Vieja	*Ríos:*	**Quindío**	*Ríos:*
	Barragán		Río Verde
	Quindío		Santo Domingo
	Espejo		Boquerón
	Roble		Navarco
	Quebradas:		*Quebradas:*
	Cristales		Boquía
	San Pablo		El Castillo
	La María		San Pacho
	La Tigrera		Cárdenas
	Buenavista		El Pescador
	San Felipe		
	Tres Palitos		
Santo Domingo	*Quebradas:*	**Barragán**	*Ríos:*
	Pinares		Rojo
	El Oso		Lejos
	La Gata		San Juan
	San Rafael		
	URITA		*Quebradas*:
	Sonadora		El Macho
	El Salado		La Picota
Fuente: *IGAC*			

1.3 ASPECTOS JUDICIALES. Y ECLESIÁSTICOS

CUADRO1.3.1

QUINDÍO. División judicial, por municipio. Año 2014

Municipios	Juzgados del Circuito								Juzgados Municipales					
	Civil	Penal Conocimiento	Penal Especializado	Penal Adolescentes Conocimiento	Ejecución de Penas y Medidas de Seguridad	Familia	Laboral	Administrativos	Civil	Penal Municipal Control Garantías	Penal Municipal Control Garantía Y conocimiento	Penal Municipal control de conocimiento	Penal Municipal para Adolescentes	Promiscuos
Armenia	3	5	1	2	2	4	4	4	9	6	0	2	3	-
Buenavista	-	-	-	-	-	-	-	-	-	-	-	-	-	1
Calarcá	1	1	-	-	-	1	-	-	2	-	2	-	-	-
Circasia	-	-	-	-	-	-	-	-	-	-	-	-	-	2
Córdoba	-	-	-	-	-	-	-	-	-	-	-	-	-	1
Filandia	-	-	-	-	-	-	-	-	-	-	-	-	-	1
Génova	-	-	-	-	-	-	-	-	-	-	-	-	-	1
La Tebaida	-	-	-	-	-	-	-	-	-	-	-	-	-	2
Monten.	-	-	-	-	-	-	-	-	-	-	-	-	-	2
Pijao	-	-	-	-	-	-	-	-	-	-	-	-	-	1
Quimbaya	-	-	-	-	-	-	-	-	-	-	-	-	-	2
Salento	-	-	-	-	-	-	-	-	-	-	-	-	-	1
TOTAL	4	6	1	2	2	5	4	4	11	6	2	2	3	14

Fuente: *Rama Judicial Del Poder Público - Consejo Seccional de la Judicatura del Quindío*

CUADRO 1.3.2

QUINDÍO. Estructura de la Rama Judicial, Corporaciones. Año 2014

Tribunal Superior			Tribunal Administrativo	Consejo Seccional de la Judicatura	
Municipio	Sala civil - familia- laboral	Sala penal	Sala única	Sala disciplinaria	Sala administrativa
Armenia	1	1	1	1	1
TOTAL	1	1	1	1	1

Fuente: *Rama Judicial del Poder Público - Consejo Seccional de la Judicatura del Quindío*

CUADRO 1.3.3

QUINDÍO. División eclesiástica, por municipio. Año 2014

Municipios	Nombre (Parroquias)
Armenia	CATEDRAL LA INMACULA CONCEPCIÓN
	ESPÍRITU SANTO
	LA SAGRADA FAMILIA
	LOS SANTOS APOSTÓLES
	NUESTRA SEÑORA DE LA MILAGROSA
	MARÍA AUXILIADORA
	NUESTRA SEÑORA DE BELÉN
	NUESTRA SEÑORA DE CHIQUINQUIRÁ
	NUESTRA SEÑORA DE LA ANUNCIACIÓN
	NUESTRA SEÑORA DE LA PAZ
	NUESTRA SEÑORA DEL CAFÉ
	NUESTRA SEÑORA DEL CARMEN
	PERSONAL UNIVERSITARIA DE PENTECOSTÉS
	SAN ALFONSO MARÍA DE LIGORIO
	SAN FRANCISCO DE ASÍS
	SAN JOSÉ OBRERO
	SAN JUAN BOSCO
	SAN MIGUEL ARCÁNGEL
	SAN VICENTE DE PAÚL
	SANTA ANA
	SANTA RITA DE CASIA
	SANTÍSIMA TRINIDAD
	SANTUARIO NUESTRA SEÑORA DE LA MEDALLA MILAGROSA
	SANTUARIO SAGRADO CORAZÓN DE JESÚS
Barcelona	NUESTRA SEÑORA DEL CARMEN
Buenavista	NUESTRA SEÑORA DEL CARMEN
Calarcá	SAN JOSÉ
	CRISTO REY
	NUESTRA SEÑORA DEL PERPETUO SOCORRO
	DIVINO NIÑO
Circasia	NUESTRA SEÑORA DE LAS MERCEDES
	NUESTRA SEÑORA DEL ROSARIO
Córdoba	SAN JOSÉ
Filandia	LA INMACULADA CONCEPCIÓN
Génova	SAN JOSÉ
La Tebaida	NUESTRA SEÑORA DEL CARMEN
	SAN MARTÍN DE PORRES
Montenegro	SAN JOSÉ
	NUESTRA SEÑORA DE LA SOLEDAD
Pijao	SAN JOSÉ
Pueblo Tapao	SANTÍSIMA TRINIDAD
Quimbaya	JESÚS, MARÍA Y JOSÉ
	LA DIVINA MISERICORDIA
	SAN PEDRO Y SAN PABLO
Salento	NUESTRA SEÑORA DEL CARMEN

Fuente: *Diócesis de Armenia*

CUADRO 1.3.4

QUINDÍO. Bautizos registrados, matrimonios, defunciones y número de parroquias, por municipios. Año 2014

Municipios	Bautismos	Matrimonios	Defunciones	No. de Parroquias
Armenia	2.799	404	1.375	24
Barcelona	114	20	47	1
Buenavista	29	4	6	1
Calarcá	697	67	378	4
Circasia	290	23	124	2
Córdoba	134	6	31	1
Filandia	105	10	51	1
Génova	83	3	47	1
La Tebaida	351	67	208	2
Montenegro	380	29	219	2
Pijao	36	3	23	1
Pueblo Tapao	26	6	9	1
Quimbaya	406	36	213	3
Salento	58	8	24	1
TOTAL	**5.508**	**686**	**2.755**	**45**

Fuente: *Diócesis de Armenia*

1.4. ASPECTOS NOTARIALES Y DE REGISTRO

CUADRO1.4.1

QUINDÍO. División notarial y de registro, por municipio. Año 2014

Municipios	Notarias	Oficinas de Registro de Instrumentos Públicos
TOTAL	**17**	**3**
Armenia	5	1
Buenavista	1	-
Calarcá	2	1
Circasia	1	-
Córdoba	1	-
Filandia	1	1
Génova	1	-
La Tebaida	1	-
Montenegro	1	-
Pijao	1	-
Quimbaya	1	-
Salento	1	-

Fuente:*Oficina de Registro de Instrumentos Públicos de Armenia*

1.5 SEGURIDAD

CUADRO 1.5.1

QUINDIO. Cuadrantes Departamento de Policía del Quindío. Año 2014

		ESTACIÓN	CUADRANTES POR MUNICIPIO
COBERTURA POLICIAL 12 ESTACIONES	DISTRITO I	ARMENIA	31
		CIRCASIA	2
		SALENTO	1
		LA TEBAIDA	2
		CALARCÁ	4
	DISTRITO II	CÓRDOBA	1
		BUENAVISTA	1
		PIJAO	1
		CORREGIMIENTO DE BARCELONA	1
	DISTRITO III	QUIMBAYA	3
		FILANDIA	1
		MONTENEGRO	3
	TOTAL	**DEPARTAMENTO**	**52**

Fuente:*Ministerio de Defensa Nacional Policía Nacional. Departamento de Policía Quindío (Coronel Ángel Hugo Rojas Sandoval/ Comandante Departamento Policía Quindío)*

CUADRO 1.5.2

QUINDÍO. Departamento distribuido en 52 cuadrantes

UNIDAD	CELULAR	SECTOR
CAI TRES ESQUINAS	3187179240	GÉNESIS
CAI TRES ESQUINAS	3128299081	SIMÓN BOLIVAR
CAI TRES ESQUINAS	3215121397	ESTADIO
CAI NARANJOS	3128213832	NARANJOS
CAI NARANJOS	3128190302	ZULDEMAYDA
CAI NARANJOS	3205524523	CARCEL
CAI SAN DIEGO	3128304283	COLINAS
CAI SAN DIEGO	3128298991	CIUDAD DORADA
CAI SAN DIEGO	3128194038	MERCAR
CAI SAN DIEGO	3136804696	MIRAFLORES
CAI SANTANDER	3128189228	SANTANDER
CAI SANTANDER	3128180370	POPULAR
CAI SANTANDER	3217646704	SANTAFÉ
CAI LA UNIÓN	3128186755	LA UNIÓN

CUADRO 1.5.2		
QUINDÍO. Departamento distribuido en 52 cuadrantes		
UNIDAD	**CELULAR**	**SECTOR**
CAI EL BOSQUE	3128286665	ROJAS PINILLA
CAI EL BOSQUE	3128227221	LA PATRIA
CAI EL BOSQUE	3147953587	EL BOSQUE
CAI CONSTITUCIÓN	3128224062	CAM
CAI CONSTITUCIÓN	3128303396	URIBE
CAI CONSTITUCIÓN	3118187262	PLAZA BOLIVAR
CAI CONSTITUCIÓN	3118210456	PARQUE CAFETERO
CAI GRANADA	3128184132	GRANADA
CAI GRANADA	3128179040	CORBONES
CAI GRANADA	3107186492	LA CHEC
CAI FUNDADORES	3128221634	SAN FERNANDO
CAI FUNDADORES	3128208863	FUNDADORES
CAI PÓRTICO	3128305209	SALVADOR ALLENDE
CAI PÓRTICO	3128200097	CARRERA 19
CAI PÓRTICO	3148313830	LA CASTELLANA
SUB. PUERTO ESPEJO	3148491291	PUERTO ESPEJO
EST. TERMINAL	3218005786	TERMINAL
EST. LA TEBAIDA	3106192800	CANTARITO
EST. LA TEBAIDA	3218387303	NUEVA TEBAIDA
EST. SALENTO	3113449000	TODO EL MUNICIPIO, EN LA ESTACIÓN DE POLICIA
EST. CIRCASIA	3206884894	SUR
EST. CIRCASIA	3107418855	CENTRO
EST. CALARCA	3218496059	NORTE
EST. CALARCÁ	3126161184	GUADUALES
EST. CALARCÁ	3122675940	SUR
EST. CALARCÁ	3102001481	CENTRO
SUB. BARCELONA	3173007535	TODO EL MUNICIPIO, EN LA ESTACIÓN DE POLICIA
ESTAC. CÓRDOBA	3117690638	TODO EL MUNICIPIO, EN LA ESTACIÓN DE POLICIA
EST. BUENAVISTA	3116097683	TODO EL MUNICIPIO, EN LA ESTACIÓN DE POLICIA
EST. PIJAO	3127896517	TODO EL MUNICIPIO, EN LA ESTACIÓN DE POLICIA
EST. GÉNOVA	3206543032	TODO EL MUNICIPIO, EN LA ESTACIÓN DE POLICIA
EST. QUIMBAYA	3127699732	CENTRO
EST. QUIMBAYA	3122908783	CIUD. EL SUEÑO
EST. QUIMBAYA	3122902851	POPORO
EST. FILANDIA	3217382815	TODO EL MUNICIPIO, EN LA ESTACIÓN DE POLICIA
EST. MONTENEGRO	3218834244	CENTRO
EST. MONTENEGRO	3215865549	LA PISTA
EST. MONTENEGRO	3216174768	CIUDAD ALEGRÍA
TOTALDEPARTAMENTO		**52 CUADRANTES**

Objetivo: *Es el acercamiento de las autoridades y la comunidad, garantizando así; la presencia de los agentes en los mismos cuadrantes .* ***Fuente:*** *www.policia.gov*

CAPÌTULO 1.5.3.				
QUINDIO. Infraestructura de Seguridad. Año 2014				
Municipios	**Batallón**	**Bomberos**	**Estación**	**Subestación**
Armenia	-	Cuerpo de Bomberos.	-Cuerpo de bomberos voluntarios - Cuerpo oficial de bomberos	-Sinaí
Barcelona	-	Cuerpo de Bomberos voluntarios de Barcelona.		
Buenavista	-	Cuerpo de Bomberos voluntarios de Buenavista.		
Calarcá	-	Cuerpo de Bomberos de Calarcá.		
Circasia	-	Cuerpo de Bomberos voluntarios de Córdoba.		
Córdoba	-	Cuerpo de Bomberos voluntarios de Córdoba.		
Filandia	-	Cuerpo de Bomberos voluntarios de Filandia.		
Génova	Montaña	Cuerpo de Bomberos voluntarios de Génova**.**		
La Tebaida	-	Cuerpo de Bomberos voluntarios de La Tebaida.		
Montenegro	Francisco Javier Cisneros	Benemerito Cuerpo de bomberos voluntarios.	-Pueblo Tapao - Voluntarios los Fundadores.	
Pijao	-	Cuerpo de Bomberos voluntarios de Pijao.		
Quimbaya	-	Cuerpo de Bomberos voluntarios de Quimbaya.		
Salento	-	Cuerpo de Bomberos Voluntarios.		
Aeropuerto Internacional Edén		Aeronáuticos SEI. Salvamento y extinción de incendios.		

Fuente: *Aeronáutica Civil, Batallón, Policía, Bomberos*.

2

ANUARIO ESTADÍSTICO
VIGENCIA 2014

DEMOGRAFÍA



OBSERVATORIO QUINDIO

Gobierno firme por un Quindío más Humano

GOBERNACIÓN DEL QUINDÍO

QUINDÍO

PAISAJE CULTURAL CAFETERO

Quindío HUMANO

2. DEMOGRAFÍA

CUADRO 2.1

QUINDÍO. Población según censo 2005 y proyecciones preliminares por cabecera y resto municipio a junio de 2014

Municipios	Población según censo 2005			*Población proyectada 2014		
	Cabecera	Resto	Total	Total	Cabecera	Resto
Armenia	273.114	7.816	280.930	295.143	287.163	7.980
Buenavista	1.220	1.866	3.086	2.859	1.192	1.667
Calarcá	56.200	17.541	73.741	77.201	59.281	17.920
Circasia	20.032	7.410	27.442	29.642	22.230	7.412
Córdoba	2.997	2.437	5.434	5.317	2.995	2.322
Filandia	6.487	6.434	12.921	13.357	7.089	6.268
Génova	4.936	4.698	9.634	8.074	4.057	4.017
La Tebaida	30.609	2.895	33.504	41.188	38.515	2.673
Montenegro	32.169	7.705	39.874	41.152	33.650	7.502
Pijao	3.827	2.856	6.683	6.203	3.714	2.489
Quimbaya	27.222	6.834	34.056	34.862	29.002	5.860
Salento	3.597	3.650	7.247	7.116	3.779	3.337
TOTAL	**462.410**	**72.142**	**534.552**	**562.114**	**492.667**	**69.447**

Fuente: *DANE - * Población proyectada según censo general de 2005*

CUADRO 2.2

QUINDÍO. Proyecciones de población por edades quinquenales y género. Año 2014

Grupos de edad (años)	Total	Hombres	Mujeres
0-4	45.974	23.557	22.417
5-9	45.350	23.189	22.161
10-14	45.959	23.466	22.493
15-19	48.391	24.707	23.684
20-24	49.276	25.009	24.267
25-29	42.293	21.263	21.030
30-34	37.383	18.093	19.290
35-39	34.722	16.910	17.812
40-44	33.782	16.342	17.440
45-49	37.062	17.544	19.518
50-54	35.417	16.786	18.631
55-59	30.407	14.340	16.067
60-64	24.804	11.630	13.174
65-69	18.492	8.610	9.882

CUADRO 2.2			
QUINDÍO. Proyecciones de población por edades quinquenales y género. Año 2014			
Grupos de edad (años)	**Total**	**Hombres**	**Mujeres**
70-74	13.323	6.065	7.258
75-79	9.851	4.393	5.458
80 +	9.628	4.024	5.604
TOTAL	**562.114**	**275.928**	**286.186**

Fuente:*Proyecciones de población DANE*

CUADRO 2.3							
QUINDÍO. Proyecciones de población por ciclo vital y municipios. Año 2008 – 2014							
ARMENIA							
Ciclo vital	**2008**	**2009**	**2010**	**2011**	**2012**	**2013**	**2014**
Primera Infancia 0 a 5 años	28.007	27.866	27.740	27.662	27.589	27.515	27.444
Infancia 6 a 11 años	29.292	28.796	28.378	28.031	27.768	27.572	27.420
Adolescencia 12 a 17 años	31.532	31.255	30.852	30.343	29.749	29.135	28.557
Juventud 14 a 26 años	63.245	63.764	64.155	64.387	64.458	64.362	64.105
TOTAL	**152.076**	**151.681**	**151.125**	**150.423**	**149.564**	**148.584**	**147.526**
BUENAVISTA							
Ciclo vital	**2008**	**2009**	**2010**	**2011**	**2012**	**2013**	**2014**
Primera Infancia 0 a 5 años	313	311	304	301	296	294	286
Infancia 6 a 11 años	329	318	311	302	295	288	286
Adolescencia de 12 a 17 años	352	342	334	321	311	300	291
Juventud de 14 a 26 años	783	778	772	761	752	742	636
TOTAL	**1.777**	**1.749**	**1.721**	**1.685**	**1.654**	**1.624**	**1.499**
CALARCÁ							
Ciclo vital	**2008**	**2009**	**2010**	**2011**	**2012**	**2013**	**2014**
Primera Infancia 0 a 5 años	7.818	7.800	7.784	7.782	7.775	7.769	7.760
Infancia 6 a 11 años	8.169	8.014	7.895	7.802	7.739	7.699	7.672
Adolescencia de 12 a 17 años	8.695	8.636	8.529	8.378	8.195	8.006	7.826
Juventud de 14 a 26 años	16.566	16.791	16.973	17.113	17.196	17.231	17.206
TOTAL	**41.248**	**41.241**	**41.181**	**41.075**	**40.905**	**40.705**	**40.464**

CUADRO 2.3

QUINDÍO. Proyecciones de población por ciclo vital y municipios. Año 2008 – 2014

CIRCASIA

Ciclo vital	2008	2009	2010	2011	2012	2013	2014
Primera Infancia 0 a 5 años	2.791	2.792	2.801	2.813	2.822	2.835	2.847
Infancia 6 a 11 años	3.033	2.954	2.889	2.840	2.809	2.791	2.786
Adolescencia 12 a 17 años	3.302	3.290	3.249	3.184	3.099	3.008	2.919
Juventud 14 a 26 años	6.144	6.257	6.354	6.430	6.478	6.506	6.504
TOTAL	**15.270**	**15.293**	**15.293**	**15.267**	**15.208**	**15.140**	**15.056**

CÓRDOBA

Ciclo vital	2008	2009	2010	2011	2012	2013	2014
Primera Infancia 0 a 5 años	561	557	552	548	541	541	534
Infancia 6 a 11 años	589	572	560	544	542	531	525
Adolescencia 12 a 17 años	626	619	606	594	571	555	541
Juventud 14 a 26 años	1.403	1.405	1.401	1.399	1.386	1.376	1.192
TOTAL	**3.179**	**3.153**	**3.119**	**3.085**	**3.040**	**3.003**	**2.792**

FILANDIA

Ciclo vital	2008	2009	2010	2011	2012	2013	2014
Primera Infancia 0 a 5 años	1.397	1.387	1.388	1.393	1.399	1.405	1.417
Infancia 6 a 11 años	1.566	1.514	1.463	1.415	1.381	1.356	1.336
Adolescencia 12 a 17 años	1.624	1.616	1.579	1.545	1.505	1.461	1.461
Juventud 14 a 26 años	2.910	2.979	3.038	3.086	3.620	3.137	3.141
TOTAL	**7.497**	**7.496**	**7.468**	**7.439**	**7.905**	**7.359**	**7.355**

GÉNOVA

Ciclo Vital	2008	2009	2010	2011	2012	2013	2014
Primera Infancia 0 a 5 años	947	919	898	876	855	833	812
Infancia 6 a 11 años	990	949	906	872	842	821	799
Adolescencia 12 a 17 años	1.054	1.021	984	946	901	858	817
Juventud 14 a 26 años	2.009	1.988	1.959	1.928	1.891	1.851	1.806
TOTAL	**5.000**	**4.877**	**4.747**	**4.622**	**4.489**	**4.363**	**4.234**

CUADRO 2.3

QUINDÍO. Proyecciones de población por ciclo vital y municipios. Año 2008 – 2014

LA TEBAIDA

Ciclo Vital	2008	2009	2010	2011	2012	2013	2014
Primera Infancia 0 a 5 años	4.258	4.313	4.390	4.466	4.549	4.643	4.747
Infancia 6 a 11 años	4.583	4.579	4.556	4.553	4.565	4.594	4.637
Adolescencia 12 a 17 años	4.392	4.516	4.626	4.712	4.770	4.800	4.808
Juventud 14 a 26 años	8.042	8.316	8.597	8.882	9.169	9.444	9.706
TOTAL	**21.275**	**21.724**	**22.169**	**22.613**	**23.053**	**23.481**	**23.898**

MONTENEGRO

Ciclo vital	2008	2009	2010	2011	2012	2013	2014
Primera Infancia 0 a 5 años	4.314	4.229	4.297	4.294	4.297	4.295	4.296
Infancia 6 a 11 años	4.616	4.510	4.409	4.336	4.276	4.241	4.215
Adolescencia 12 a 17 años	4.881	4.840	4.782	4.704	4.607	4.497	4.388
Juventud 14 a 26 años	9.410	9.507	9.581	9.628	9.646	9.634	9.597
TOTAL	**23.221**	**23.086**	**23.069**	**22.962**	**22.826**	**22.667**	**22.496**

PIJAO

Ciclo vital	2008	2009	2010	2011	2012	2013	2014
Primera Infancia 0 a 5 años	680	667	658	652	644	634	625
Infancia 6 a 11 años	708	685	662	646	632	616	612
Adolescencia12 a 17 años	758	746	725	705	676	653	625
Juventud 14 a 26 años	1.442	1.448	1.442	1.441	1.422	1.411	1.389
TOTAL	**3.588**	**3.546**	**3.487**	**3.333**	**3.374**	**3.314**	**3.251**

QUIMBAYA

Ciclo vital	2008	2009	2010	2011	2012	2013	2014
Primera Infancia 0 a 5 años	3.570	3.556	3.544	3.538	3.533	3.531	3.522
Infancia 6 a 11 años	3.749	3.648	3.572	3.510	3.463	3.433	3.413
Adolescencia12 a 17 años	4.125	4.061	3.978	3.873	3.758	3.635	3.527
Juventud 14 a 26 años	7.789	7.898	7.981	8.031	8.047	8.028	7.975
TOTAL	**19.233**	**19.163**	**19.075**	**18.962**	**18.801**	**18.627**	**18.437**

CUADRO 2.3							
QUINDÍO. Proyecciones de población por ciclo vital y municipios. Año 2008 – 2014							
SALENTO							
Ciclo vital	**2008**	**2009**	**2010**	**2011**	**2012**	**2013**	**2014**
Primera Infancia 0 a 5 años	821	808	796	790	779	776	771
Infancia 6 a 11 años	824	808	795	781	770	756	749
Adolescencia 12 a 17 años	839	825	810	792	770	752	734
Juventud 14 a 26 años	1.511	1.533	1.551	1.562	1.565	1.568	1.561
TOTAL	**3.995**	**3.974**	**3.952**	**3.925**	**3.884**	**3.852**	**3.815**

Fuente: *DANE*

CUADRO 2.4						
QUINDÍO. Necesidades Básicas Insatisfechas por total, cabecera y resto. Corte a 30 de Junio de 2011.						
Municipio	**Cabecera**		**Resto**		**Total**	
	PROP (%)	**CVE (%)**	**PROP (%)**	**CVE (%)**	**PROP (%)**	**CVE (%)**
Armenia	13,04	4,51	19,46	12,01	13,21	4,36
Buenavista	10,83	-	30,30	7,52	22,45	6,05
Calarcá	14,02	8,78	15,88	14,25	14,46	7,48
Circasia	16,19	8,16	20,06	11,61	17,23	6,68
Córdoba	18,01	7,16	33,18	7,57	24,82	5,37
Filandia	16,94	6,74	20,69	10,75	18,81	6,64
Génova	22,33	6,30	28,74	7,21	25,42	4,87
La Tebaida	22,56	5,71	20,37	8,27	22,38	5,31
Montenegro	22,84	5,94	22,91	11,97	22,86	5,33
Pijao	18,16	8,93	31,44	9,65	23,86	6,70
Quimbaya	20,11	7,01	30,43	8,01	22,10	5,57
Salento	17,00	6,21	24,69	9,69	20,86	6,29
TOTAL	**15,28**	**2,70**	**22,23**	**3,68**	**16,20**	**2,31**
Fuente: *DANE*						

CUADRO 2.5

CUADRO 2.5.1

QUINDÍO. Población Sisbenizada metodología III certificada por el DNP, por áreas en los municipios. Año 2014

Municipios	Total	Total	
		Urbano	Rural
Armenia	195.154	192.161	2.993
Buenavista	2.574	1.165	1.409
Calarcá	57.894	51.257	6.637
Circasia	22.169	17.985	4.184
Córdoba	5.226	3.320	1.906
Filandia	10.433	6.136	4.297
Génova	7.239	4.128	3.111
La Tebaida	34.224	31.519	2.705
Montenegro	38.175	33.209	4.966
Pijao	6.074	3.763	2.311
Quimbaya	31.476	26.426	5.050
Salento	5.599	3.588	2.011
TOTAL	**416.237**	**374.657**	**41.580**

Fuente: *Planeación Departamental*

CUADRO 2.5.2

Quindío. Población General Sisbenizada metodología III según cabecera, centro poblado y rural. Año 2014

MUNICIPIOS	POBLACION	CABECERA	CENTRO POB	RURAL
Armenia	195.154	192.161	657	2.336
Buenavista	2.574	1.165	100	1.309
Calarcá	57.894	51.257	579	6.058
Circasia	22.169	17.985	144	4.040
Córdoba	5.226	3.320	0	1.906
Filandia	10.433	6.136	319	3.978
Génova	7.239	4.128	0	3.111
La tebaida	34.224	31.519	408	2.297
Montenegro	38.175	33.209	1.279	3.687
Pijao	6.074	3.763	0	2.311
Quimbaya	31.476	26.426	1.020	4.030
Salento	5.599	3.588	412	1.599
TOTALES	**416.237**	**374.657**	**4.918**	**41.580**

Fuente: *Planeación Departamental*

CUADRO 2.5.3

Quindío. Población en condiciones de Discapacidad Sisbenizada metodología III. Año 2014

MUNICIPIOS	POBLACION	CABECERA	CENTRO POB	RURAL
Armenia	6.143	6.014	49	80
Buenavista	77	50	3	24
Calarcá	1.766	1.571	16	179
Circasia	895	737	2	156
Córdoba	282	181	0	101
Filandia	363	236	12	115
Génova	362	226	0	136
La tebaida	1.052	985	19	48
Montenegro	1.617	1.434	44	139
Pijao	265	194	0	71
Quimbaya	1.062	914	28	120
Salento	204	130	18	56
TOTALES	**14.088**	**12.672**	**191**	**1.225**

Fuente: *Planeación Departamental*

CUADRO. 2.5.4

Quindío. Hogares Sisbenizados metodología III. Año 2014

MUNICIPIOS	HOGARES	CABECERA	CENTRO POB	RURAL
Armenia	59.255	58.253	200	802
Buenavista	956	421	25	510
Calarcá	16.918	14.805	204	1.909
Circasia	7.574	6.047	45	1.482
Córdoba	1.593	1.010	0	583
Filandia	3.434	2.033	108	1.293
Génova	2.510	1.503	0	1.007
La tebaida	11.220	10.292	145	783
Montenegro	13.300	11.516	465	1.319
Pijao	1.836	1.104	0	732
Quimbaya	10.787	9.022	329	1.436
Salento	1.874	1.154	140	580
TOTALES	**131.257**	**117.160**	**1.661**	**12.436**

Fuente: *Planeación Departamental*

Cuadro 2.6 POBLACIÓN VÍCTIMA

Cuadro 2.6.1

QUINDIO. Total de personas y hogares población víctima e incluidos por año.

RECEPCIÓN																
MUNICIPIO RECEPTOR	**Desde 1900-2008**		**2009**		**2010**		**2011**		**2012**		**2013**		**2014**		**Total Gral.**	
	Per	**Hog**	**Per**	**Hog**	**per**	**hog**	**Per**	**hog**	**per**	**hog**	**per**	**Hog**	**per**	**Hog**	**per**	**Hog**
Armenia	14.505	3.551	1.509	454	1.398	322	978	327	1.347	468	1.392	506	1.049	377	22.178	6.005
Buenavista	243	59	14	3	13	3	39	14	13	5	2	2	0	0	324	86
Calarcá	1.315	314	134	40	343	93	553	153	655	202	544	166	412	126	3.956	1.094
Circasia	830	198	71	23	80	21	135	33	130	38	113	36	68	20	1.427	369
Córdoba	271	64	52	12	40	13	59	22	42	13	46	18	13	4	523	146
Filandia	414	98	59	17	59	16	37	11	8	2	22	6	53	15	652	165
Génova	648	141	103	27	55	17	97	32	191	62	47	15	47	16	1.188	310
La Tebaida	2.276	584	375	121	307	106	379	144	214	76	100	39	112	36	3.763	1.106
Montenegro	2.143	496	267	73	274	80	180	53	288	107	293	89	155	46	3.600	944
Pijao	530	113	134	30	89	28	116	35	196	61	108	44	68	20	1.241	331
Quimbaya	1.579	364	102	32	105	31	116	37	435	121	217	60	134	38	2.688	683
Salento	359	79	31	9	33	9	27	7	38	10	12	4	11	3	511	121
TOTAL	**25.113**	**6.061**	**2.844**	**840**	**2.418**	**739**	**2.716**	**868**	**3.554**	**1.165**	**2.896**	**985**	**2.122**	**701**	**42.051**	**11.359**

Fuente: *Sistema de Información RNI* **-** *Unidad para la Atención y Reparación Integral a las Victimas UARIV – Acumulado 31 de diciembre de 2014.*

Nota: *A partir de febrero año 2012, se contempla no sólo el hecho victimizante como desplazamiento, sino, además los otros 10 hechos victimizantes que conlleva la ley 1448 promulgada en junio del 2011. (amenaza, homicidio, secuestro, tortura, minas antipersonas, vinculación de niños niñas adolescentes G.A. al margen de la Ley, secuestro, abandono despojo de tierras, acto terrorista, pérdida de bienes inmuebles)*

Cuadro 2.6.2

QUINDIO. Total de personas y hogares desplazados e incluidos por año.

EXPULSIÓN																
MUNICIPIO EXPULSOR	**Desde 1900-2008**		**2009**		**2010**		**2011**		**2012**		**2013**		**2014**		**Total Gral.**	
	Pers	**Hog**	**Pers**	**Hog**	**Pers**	**Hog**	**Pers**	**Hog**	**Pers**	**Hog**	**Pers**	**Hog**	**Pers**	**Hog**	**Pers**	**Hog**
Armenia	1.164	298	112	26	62	18	77	21	60	16	101	14	108	36	1684	429
Buenavista	43	9	0	0	2	9	4	2	3	1	0	0	0	0	52	21
Calarcá	1.530	398	154	42	116	440	70	17	82	25	113	14	92	34	2157	970
Circasia	161	40	29	9	3	49	7	2	23	5	35	5	41	14	299	124
Córdoba	670	174	100	24	51	198	21	8	12	3	27	5	22	5	903	417
Filandia	119	32	4	1	0	33	0	0	2	2	0	0	2	1	127	69
Génova	2.129	548	163	43	71	591	31	7	73	21	59	9	64	18	2590	1237
La Tebaida	206	55	10	4	17	59	18	5	9	4	44	7	17	6	321	140
Montenegro	233	70	41	13	35	83	40	12	25	8	44	5	79	27	497	218
Pijao	1.061	282	158	42	70	324	48	18	48	12	26	2	65	21	1476	701
Quimbaya	230	60	40	9	24	69	8	2	15	4	27	3	22	9	366	156
Salento	365	88	37	10	18	98	0	0	13	4	19	3	8	3	460	206
TOTAL	**7.911**	**2.054**	**848**	**223**	**469**	**2.277**	**324**	**96**	**365**	**105**	**495**	**67**	**520**	**174**	**10.932**	**4.996**

Fuente: *Sistema de Información RNI* **-** *Unidad para la Atención y Reparación Integral a las Victimas UARIV – Acumulado 01 de diciembre de 2013*

Nota: A partir de febrero año 2012, se contempla no sólo el hecho victimizante como desplazamiento, sino, además los otros 10 hechos victimizantes que conlleva la ley 1448 promulgada en junio del 2011. (amenaza, homicidio, secuestro, tortura, minas antipersonas, vinculación de niños niñas adolescentes G.A. al margen de la Ley, secuestro, abandono despojo de tierras, acto terrorista, pérdida de bienes inmuebles)

CUADRO 2.6.3

QUINDÍO. Número de Víctimas estimada por sexo o género declarado según lugar de ubicación. Año 2014

MUNICIPIO	Hombre	LGBTI	Mujer	No Definido	Sin Definir	Total general
Armenia	12.793	4	12.840	53	0	25.690
Buenavista	189	0	196	0	0	385
Calarcá	2.918	3	3.170	126	0	6.217
Circasia	821	0	846	0	0	1.667
Córdoba	442	0	366	1	0	809
Filandia	454	0	393	2	0	849
Génova	935	0	925	7	0	1.867
La Tebaida	1924	1	2.212	2	0	4.139
Montenegro	1933	4	2.030	11	0	3.978
Pijao	878	1	801	1	0	1.681
Quimbaya	1493	0	1.682	2	0	3.177
Salento	397	0	0	2	0	399
Total	**25.177**	**13**	**25.461**	**207**	**0**	**50.858**

Fuente: *Sistema de Información RNI* **-** *Red Nacional de información.*

Nota: *A partir de febrero año 2012, se contempla no sólo el hecho victimizante como desplazamiento, sino, además los otros 10 hechos victimizantes que conlleva la ley 1448 promulgada en junio del 2011. (amenaza, homicidio, secuestro, tortura, minas antipersonas, vinculación de niños niñas adolescentes G.A. al margen de la Ley, secuestro, abandono despojo de tierras, acto terrorista, perdida de bienes inmuebles)*

Cuadro. 2.6.4

QUINDÍO. Población víctima según edad. Histórico. Año 2014**.**

MUNICIPIO	Genero	entre 0 y 5	entre 6 y 12	entre 13 y 17	entre 18 y 26	entre 27 y 60	entre 61 y 100	ND
Armenia	Hombre	139	182	209	283	512	112	0
	LGBTI	0	0	0	0	3	0	0
	Mujer	136	136	158	295	585	103	0
	No Definido	0	0	0	0	0	0	0
	No Informa	2	5	1	3	19	4	0
Buenavista	Hombre	3	2	2	4	8	0	0
	Mujer	2	2	2	7	10	0	0
Calarcá	Hombre	42	70	83	101	191	0	0
	Mujer	62	49	63	122	227	0	0
	No Definido	0	0	0	0	1	0	0
	No Informa	0	0	0		1	0	0
Circasia	Hombre	6	12	16	14	39	6	0
	Mujer	12	20	11	16	41	6	0
	No Informa	0	0	0	0	0	0	0
Córdoba	Hombre	4	0	0	7	10	1	1
	Mujer	1	0	0	4	6	0	0
Filandia	Hombre	6	5	8	9	22	3	0
	Mujer	4	6	7	7	21	4	0
	No Informa	0	0	0	0	0	0	0
Génova	Hombre	6	8	5	27	50	6	0
	Mujer	7	5	11	25	46	7	0
	No Informa	0	0	0	0	2	0	0
La Tebaida	Hombre	9	11	9	13	23	10	0
	Mujer	15	12	10	23	29	4	0
	No Definido	0	0	0	0	0	0	0
	No Informa	0	1	0	0	0	0	0
Montenegro	Hombre	15	21	24	32	63	10	0
	LGBTI	0	0	0	0	0	0	0

Cuadro. 2.6.4

QUINDÍO. Población víctima según edad. Histórico. Año 2014**.**

MUNICIPIO	Genero	entre 0 y 5	entre 6 y 12	entre 13 y 17	entre 18 y 26	entre 27 y 60	entre 61 y 100	ND
Pijao	Mujer	16	27	21	39	76	11	0
	No Definido	0	0	0	0	0	0	7
	Hombre	17	6	8	17	29	8	0
	Mujer	5	6	9	21	26	3	0
	No Informa	0	0	0	0	1	1	0
Quimbaya	Hombre	0	0	0	0	1		0
	Mujer	19	23	24	24	65	13	0
	No Definido	11	36	21	48	73	18	0
Salento	Hombre	0	1	3	0	0	2	0
	LGBTI	5	0	7	8	18	3	0
	Mujer	0	0	0	0	0	2	0
	No Informa	1	0	7	10	15	2	0

Fuente: *Red Nacional de Información*

Nota: *A partir de febrero año 2012, se contempla no sólo el hecho victimizante como desplazamiento, sino, además los otros 10 hechos victimizantes que conlleva la ley 1448 promulgada en junio del 2011. (amenaza, homicidio, secuestro, tortura, minas antipersonas, vinculación de niños niñas adolescentes G.A. al margen de la Ley, secuestro, abandono despojo de tierras, acto terrorista, perdida de bienes inmuebles)*

Cuadro 2.6.5

QUINDIO. Población víctima según minoría étnica. Histórico año 2014

Llegada	1 - Indígena	2 - Negro(a) o Afro colombiano (a)	3 - Gitano(a) ROM	4 - Raizal del Archipiélago	5 - Ninguna	6 -Palenquero	6 - ND / NS / NR	Total general
Armenia	966	1284	43	26	171	2	0	2.492
Buenavista	2	3	0	0	0	0	0	5
Calarcá	19	57	0	3	107	0	0	186
Circasia	15	85	4	84	70	0	0	258
Córdoba	6	6	0		22	0	0	34
Filandia	4	5	4	3	2	0	0	18
Génova	20	11	131	2	69	0	0	233
La Tebaida	106	265	2	8	43	0	0	424
Montenegro	54	138	1	1	95	3	0	292
Pijao	13	20	1	5	82	1	0	122
Quimbaya	57	24	3	5	30	0	0	119
Salento	0	5	1	0	9	0	0	15
TOTAL	**1.262**	**1.903**	**190**	**137**	**700**	**6**	**0**	**4.198**

Fuente: *Unidad para la Atención y Reparación Integral a las Victimas UARIV – corte 01 de diciembre de 2013*

Nota: *A partir de febrero año 2012, se contempla no sólo el hecho victimizante como desplazamiento, sino, además los otros 10 hechos victimizantes que conlleva la ley 1448 promulgada en junio del 2011. (Amenaza, homicidio, secuestro, tortura, minas antipersonas, vinculación de niños niñas adolescentes G.A. al margen de la Ley, secuestro, abandono despojo de tierras, acto terrorista, perdida de bienes inmuebles).*

CUADRO 2.6.6

QUINDÍO. Población víctima por (recepción) según nivel educativo y municipio. Año 2014

LLEGADA	Aceleración del aprendizaje	Ciclo Adultos	Doce - Normal Superior	Media	Otros	Preescolar	Primaria	Secundaria	Trece - Normal Superior
Armenia	31	120	2	187	42.054	81	626	580	0
Buenavista	0	17	0	8	221	4	175	35	0
Calarcá	0	52	0	56	4.411	16	53	174	0
Circasia	0	10	0	17	1.635	7	50	51	0
Córdoba	0	11	0	5	370	3	25	39	0
Filandia	0	7	0	7	805	5	50	24	0
Génova	0	3	0	10	517	6	59	38	0
La Tebaida	1	56	0	39	2.387	17	175	159	0
Montenegro	3	20	0	20	2.550	11	102	88	0
Pijao	0	19	0	9	501	6	44	49	0
Quimbaya	0	18	0	34	2.091	23	151	109	0
Salento	0	9	0	3	665	1	30	25	0
TOTAL	**35**	**342**	**2**	**395**	**58.207**	**180**	**1.540**	**1.371**	**0**

Fuente: *Secretaría de Educación Departamental.- 11 municipios no certificados con corte al 03 de octubre del 2014 y Secretaría Municipal de Armenia con corte al 30 de junio del 2014, de acuerdo al SIMAT – Informe Dinámico de Educación.*

Estas cifras de víctimas del departamento del Quindío es cruzado con la base del SIMAT en la cual sólo va hasta media según el Ministerio de Educación.

Nota: *A partir de febrero año 2012, se contempla no sólo el hecho victimizante como desplazamiento, sino, además los otros 10 hechos victimizantes que conlleva la ley 1448 promulgada en junio del 2011. (Amenaza, homicidio, secuestro, tortura, minas antipersonas, vinculación de niños niñas adolescentes G.A. al margen de la Ley, secuestro, abandono despojo de tierras, acto terrorista, perdida de bienes inmuebles).*

CUADRO 2.6.7 Recepción Nacional

QUINDÍO. Total de personas y hogares víctimas e incluidos por año, según departamento de llegada.

DEPTO DE LLEGADA	2008		2009		2010		2011		2012		2013		2014	
	Pers	Hog	Per	Hog	Per	Hog	Pers	Hog	Pers	Hog	Pers	Hog	Pers	Hog
Bogotá, D.C.	46.447	12.620	27.620	8.147	19.062	5.814	34.123	8.684	27.796	8.608	37.753	11.533	-	-
Amazonas	117	28	144	34	166	47	99	35	143	52	207	76	-	-
Antioquia	53.237	13.229	73.200	19.257	74.216	20.455	76.364	22.617	83.928	26.660	91.696	31.565	-	-
Arauca	8.652	2.183	4.687	1.260	4.353	1.193	3.555	1.010	4.136	1.280	6.567	2.182	-	-
Archipiélago de San Andrés	4	1	5	2	22	7	20	6	7	4	38	17	-	-
Atlántico	8.398	2.026	8.552	2.332	7.806	2.164	13.515	4.155	10.783	3.519	16.034	5.293	-	-
Bolívar	12.386	2.645	25.309	5.739	18.783	4.715	23.706	6.475	29.517	8.132	43.115	13.266	-	-
Boyacá	1.873	516	1.626	442	881	258	1.286	388	1.675	534	1.943	661	-	-
Caldas	2.726	710	2.391	607	1.778	485	3.668	993	6.818	2.255	10.371	3.267	-	-
Caquetá	13.370	3.209	10.498	2.662	12.173	3.236	10.592	3.031	10.862	3.204	14.307	4.401	-	-
Casanare	1.807	460	1.628	425	1.638	460	2.062	606	3.930	1.208	5.329	1.825	-	-
Cauca	18.593	4.662	13.118	3.545	8.259	2.443	15.472	4.582	23.299	7.874	24.586	8.164	-	-
Cesar	17.858	3.504	17.371	3.468	18.076	4.180	22.140	5.727	25.274	7.083	34.739	10.819	-	-
Chocó	6.784	1.602	8.047	1.844	8.055	2.217	11.214	3.353	15.434	4.645	15.760	5.192	-	-
Córdoba	20.267	4.125	13.913	3.197	13.165	3.271	23.154	6.556	25.700	7.984	39.225	13.336	-	-
Cundinamarca	10.941	2.946	9.160	2.477	6.038	1.680	8.948	2.466	8.330	2.593	12.139	3.514	-	-
Guainía	868	199	912	202	822	203	502	126	549	145	505	139	-	-
Guaviare	3.397	860	2.383	719	2.055	671	1.769	538	1.999	680	2.700	955	-	-
Huila	14.803	3.606	10.111	2.549	7.178	1.988	8.663	2.494	11.272	3.476	13.215	4.232	-	-
La Guajira	10.261	2.123	14.024	3.027	8.920	2.172	8.021	2.203	9.725	2.748	13.612	4.171	-	-

CUADRO 2.6.7 Recepción Nacional

QUINDÍO. Total de personas y hogares víctimas e incluidos por año, según departamento de llegada.

DEPTO DE LLEGADA	2008		2009		2010		2011		2012		2013		2014	
	Pers	Hog	Per	Hog	Per	Hog	Pers	Hog	Pers	Hog	Pers	Hog	Pers	Hog
Magdalena	57.739	10.718	16.962	3.766	12.794	3.424	18.540	5.651	21.115	5.932	36.035	11.018	-	-
Meta	16.876	4.472	12.423	3.477	10.639	3.087	9.897	3.019	11.757	3.734	12.784	4.239	-	-
Nariño	28.476	7.368	22.765	5.940	21.824	5.554	25.286	7.084	26.292	8.181	33.876	10.941	-	-
Norte de Santander	12.348	2.777	9.130	2.188	6.267	1.585	11.895	3.092	11.508	3.240	19.354	5.811	-	-
Putumayo	9.248	2.399	5.071	1.664	5.268	1.544	5.086	1.563	8.841	2.931	8.495	3.013	-	-
Quindío	**3.677**	**985**	**2.853**	**836**	**2.437**	**737**	**2.739**	**869**	**3.912**	**1.296**	**4.844**	**1.659**	-	-
Risaralda	6.081	1.517	3.180	905	2.764	787	3.103	923	5.605	1.669	8.039	2.508	-	-
Santander	9.360	2.392	6.567	1.681	5.409	1.458	5.320	1.519	6.723	1.996	9.462	2.961	-	-
Sucre	12.049	2.629	15.328	3.455	15.653	3.849	19.043	5.002	17.054	4.815	27.192	7.509	-	-
Tolima	13.968	3.361	9.482	2.456	7.955	2.199	8.496	2.346	10.349	3.126	12.992	4.012	-	-
Valle del Cauca	28.512	6.526	20.878	5.242	18.843	5.041	24.924	7.142	29.373	8.465	52.944	16.250	-	-
Vaupés	476	89	188	44	201	53	103	28	221	52	554	142	-	-
Vichada	556	137	342	94	448	97	227	68	294	83	421	116	-	-
Urabá	21.456	4.881	21.482	5.468	30.416	9.239	42.807	14.229	34.908	12.613	45.992	17.994	-	-
Magdalena Medio	14.991	3.332	7.031	1.725	5.465	1.386	7.598	2.059	7.994	2.381	10.599	3.129	-	-
Total Nacional	**488.602**	**114.837**	**398.381**	**100.876**	**359.829**	**97.699**	**453.937**	**130.639**	**497.123**	**153.198**	**667.424**	**215.910**	**-**	**-**

Fuente: *Unidad para la Atención y Reparación Integral a las Victimas UARIV – corte 01 de diciembre de 2013*

Nota: *A partir de febrero año 2012, se contempla no sólo el hecho victimizante como desplazamiento, sino, además los otros 10 hechos victimizantes que conlleva la ley 1448 promulgada en junio del 2011. (Amenaza, homicidio, secuestro, tortura, minas antipersonas, vinculación de niños niñas adolescentes G.A. al margen de la Ley, secuestro, abandono despojo de tierras, acto terrorista, perdida de bienes inmuebles).*

CUADRO 2.6.8 Expulsión Nacional

QUINDÍO. Total de personas y hogares víctima e incluidos por año, según departamento de salida.

DEPTO DE SALIDA	2008		2009		2010		2011		2012		2013		2014	
	Pers	Hog	Per	Hog	Per	Hog	Pers	Hog	Pers	Hog	Pers	Hog	Pers	Hog
Bogotá, D.C.	1.251	312	886	239	350	93	311	91	572	164	310	96	471	126
Amazonas	108	30	109	27	68	18	70	20	132	43	107	27	174	58
Antioquia	28.525	7.349	26.411	7.309	30.124	8.483	40.403	12.669	32.030	9.612	23.487	7.348	25.809	6.993
Arauca	12.148	3.294	6.213	1.801	4.866	1.447	2.807	900	2.935	980	1.870	616	2.114	786
Atlántico	1.136	268	497	127	448	129	523	151	509	152	568	173	666	125
Bolívar	9.256	2.177	3.913	1.027	2.656	752	3.655	1.032	2.840	798	2.606	757	5827	1.345
Boyacá	1.768	465	1.043	275	368	6.540	457	131	514	163	523	170	525	161
Caldas	3.745	982	1.626	443	702	199	655	200	1.055	297	898	274	1.061	303
Caquetá	20.117	5.198	13.633	3.690	12.460	3.571	12.383	3.728	11.715	3.557	10.137	3.109	11.461	3.749
Casanare	1.369	381	976	262	481	140	449	145	668	190	669	211	834	249
Cauca	24.577	6.414	15.679	4.416	13.097	3.941	22.595	6.778	28.527	9.456	19.212	6.119	20.347	7.014
Cesar	10.801	2.313	4.216	1.038	1.723	445	1.769	505	1.930	526	1.524	427	2.664	556
Chocó	12.238	3.081	6.984	1.818	5.494	1.606	9.670	2.642	13.767	3.860	9.560	2.760	13.382	3.961
Córdoba	18.172	4.241	11.935	3.136	14.570	4.010	20.261	5.629	7.328	2.220	6.532	1.975	7.104	1.935
Cundinamarca	4.419	1.075	2.130	549	781	212	855	230	1.196	344	843	241	1.003	275
Guainía	589	135	493	104	252	58	300	74	230	57	207	60	173	47
Guaviare	6.949	1.961	3.758	1.183	2.757	877	2.265	778	2.254	752	1.722	603	1.525	570
Huila	11.127	2.777	9.161	2.367	6.210	1.697	6.276	1.811	6.016	1.762	5.790	1.725	7.010	2.198
La Guajira	7.958	1.768	4.292	995	2.532	657	1.805	473	2.615	652	1.431	400	1.762	433
Magdalena	38.217	7.019	4.863	1.167	2.911	768	2.162	578	2.658	733	2.394	665	3.774	680

CUADRO 2.6.8 Expulsión Nacional

QUINDÍO. Total de personas y hogares víctima e incluidos por año, según departamento de salida.

DEPTO DE SALIDA	2008		2009		2010		2011		2012		2013		2014	
	Pers	Hog	Per	Hog	Per	Hog	Pers	Hog	Pers	Hog	Pers	Hog	Pers	Hog
Meta	14.325	3.955	7.861	2.295	5.535	1.707	4.388	1.392	4.559	1.446	3.595	1.149	3.717	1.215
Nariño	38.256	9.766	30.727	8.163	25.482	6.826	30.382	8.771	28.947	9.034	23.671	7.535	28.463	9.450
Norte de Santander	9.144	2.155	5.384	1.361	3.734	1.023	4.380	1.273	6.365	1.877	5.233	1.596	6.896	2.002
Putumayo	15.384	4.172	8.984	2.660	7.126	2.167	6.721	2.137	8.185	2.686	6.122	2.165	6.598	2.312
Quindío	**1.278**	**332**	**880**	**232**	**513**	**146**	**436**	**123**	**520**	**164**	**494**	**158**	**671**	**175**
Risaralda	2.491	592	1.124	276	794	140	614	178	2.205	566	947	274	1.477	386
Archipiélago de San Andrés	0		1	1	0	1	8	2	4	2			8	1
Santander	4.535	1.140	1.987	530	1.035	286	878	246	982	277	738	219	1.656	426
Sucre	5.605	1.324	2.254	579	1.388	385	1.848	499	1.262	359	939	278	1.814	361
Tolima	24.680	6.208	14.525	3.927	9.411	2.629	9.018	2.572	8.571	2.552	7.702	2.296	9.384	2.869
Valle del Cauca	23.574	5.336	10.245	2.668	9.693	2.593	29.884	6.728	22.949	6.133	31.608	8.220	52.060	8.744
Vaupés	549	119	293	81	195	64	196	54	179	56	157	49	115	45
Vichada	3.339	948	1.105	321	724	220	623	190	546	173	378	120	426	130
Urabá	11.506	3.082	6.233	1.856	4.443	1.405	6.156	2.009	5.993	2.025	5.332	1.783	4.924	1.877
Magdalena Medio	13.535	3.344	6.298	1.711	4.446	1.276	4.078	1.211	3.258	1.019	2.655	786	3.055	892
Total Nacional	**382.671**	**93.713**	**216.719**	**58.634**	**177.369**	**56.511**	**229.281**	**65.950**	**214.016**	**64.687**	**179.961**	**54.384**	**228.950**	**62.449**

Fuente: *Unidad para la Atención y Reparación Integral a las Victimas UARIV – corte 01 de diciembre de 2013*

Nota: *A partir de febrero año 2012, se contempla no sólo el hecho victimizante como desplazamiento, sino, además los otros 10 hechos victimizantes que conlleva la ley 1448 promulgada en junio del 2011. (Amenaza, homicidio, secuestro, tortura, minas antipersonas, vinculación de niños niñas adolescentes G.A. al margen de la Ley, secuestro, abandono despojo de tierras, acto terrorista, perdida de bienes inmuebles).*

Cuadro 2.6.9

QUINDIO. De registro de personas asociados a hechos victimizantes - (Población quienes reportaron su llegada). Año 2013

Municipio	Acto terrorista Atentados, Combates, Enfrentamientos , Hostigamientos,	Amenaza	Delitos contra la libertad y la integridad sexual en desarrollo del conflicto armado	Desaparición forzada	Desplazamiento Forzado	Homicidio, Masacre	Munición sin explotar y artefacto	Secuestro	Tortura	Vinculación de Niños, Niñas y Adolescentes a actividades relacionadas con grupos armados	Abandono o despojo forzado de tierras	Perdida de Bienes Muebles o Inmuebles	No definido	TOTAL Personas que reportaron	Número de víctimas estimada
Armenia	69	761	22	269	20.868	1.521	28	52	29	59	0	61	6	23.745	22.361
Buenavista	0	12	0	0	325	10	0	0	0	0	0	0	0	347	344
Calarcá	23	819	3	44	3.550	472	0	12	8	7	0	7	4	4.949	3.960
Circasia	14	88	0	30	1.361	110	0	1	3	0	0	4	0	1.611	1.462
Córdoba	4	2	0	14	510	177	2	2	6	0	0	9	3	729	708
Filandia	2	31	0	7	599	75	0	0	2	0	0	0	0	716	703
Génova	17	176	0	30	1.159	489	5	12	8	0	0	26	0	1.922	1.643
La Tebaida	14	234	2	55	3.657	170	7	4	3	1	0	12	0	4.159	3.880
Montenegro	14	283	2	37	3.460	196	16	2	6	0	0	2	0	4.018	3.669
Pijao	29	10	2	31	1.204	316	18	0	2	3	0	78	0	1.693	1.589
Quimbaya	29	59	1	71	2.563	396	4	0	3	2	0	17	0	3.145	2.850
Salento	6	32	0	9	500	96	0	16	0	2	0	4	0	665	611
Totales	**221**	**2.507**	**32**	**597**	**39.749**	**4.007**	**79**	**101**	**70**	**74**	**0**	**220**	**13**	**47.670**	**43.479**

Fuente:*Unidad para la Atención y Reparación Integral a las Victimas UARIV – corte 01 de diciembre de 2013. No se encontró información para 2014*

CUADRO 2.7

Cuadro 2.7.1Programa familias en acción

QUINDIO. No. de familias beneficiadas en población vulnerable SISBEN

MUNICIPIO	Enero a Diciembre del 2011	Enero a Diciembre del 2012	Enero a Diciembre del 2013	Enero a Diciembre del 2014
Armenia	8.928	7.618	3.537	3.128
Buenavista	152	132	76	64
Calarcá	2.124	1.781	1.386	1.192
Circasia	1.166	1.004	572	494
Córdoba	491	414	254	226
Filandia	488	435	285	252
Génova	519	428	372	347
La Tebaida	2.174	1.904	1.348	1.186
Montenegro	2.755	2.346	1.181	1.034
Pijao	501	447	313	296
Quimbaya	1.635	1.437	1.172	1.001
Salento	305	278	197	177
TOTAL	**21.238**	**18.224**	**10.693**	**9.397**

Fuente: *Departamento para la Prosperidad Social DPS al 31 de diciembre de 2014*
Nota: *para los años 2011 y 2012 solamente existían dos tipos de focalización: SISBEN – DESPLAZADOS, del 2012 en adelante la población SISBEN se ha dividido en (SISBEN- UNIDOS)*

Cuadro 2.7.2

QUINDIO. No. de familias beneficiadas en población vulnerable RED UNIDOS

MUNICIPIO	Enero a Diciembre del 2011	Enero a Diciembre del 2012	Enero a Diciembre del 2013	Enero a Diciembre del 2014
Armenia	N/A	N/A	2969	2.872
Buenavista	N/A	N/A	57	53
Calarcá	N/A	N/A	738	702
Circasia	N/A	N/A	287	277
Córdoba	N/A	N/A	161	155
Filandia	N/A	N/A	176	171
Génova	N/A	N/A	222	210
La Tebaida	N/A	N/A	988	938
Montenegro	N/A	N/A	1271	1.245
Pijao	N/A	N/A	180	164
Quimbaya	N/A	N/A	440	421
Salento	N/A	N/A	156	151
TOTAL	N/A	N/A	**7645**	**7.359**

Fuente: *Departamento para la Prosperidad Social - DPS al 31 de diciembre de 2014*

Nota: *Para los años 2011 y 2012 no hay información de Red Unidos por cuanto esta no estaba desagregada por grupos de focalización.*

Cuadro 2.7.3				
QUINDIO. No. de familias beneficiadas en población desplazada				
MUNICIPIO	**Enero a Diciembre del 2011**	**Enero a Diciembre del 2012**	**Enero a Diciembre del 2013**	**Enero a Diciembre del 2014**
Armenia	1179	1180	1477	1.831
Buenavista	31	32	36	46
Calarcá	297	314	429	534
Circasia	115	131	172	220
Córdoba	100	101	129	139
Filandia	84	77	69	73
Génova	133	135	183	215
La Tebaida	327	353	443	489
Montenegro	250	255	336	385
Pijao	120	116	147	166
Quimbaya	152	153	200	219
Salento	49	47	64	70
TOTAL	**2837**	**2894**	**3685**	**4.387**
Fuente: *Departamento para la Prosperidad Social DPS al 31 de diciembre de 2013*				

Cuadro 2.7.4				
QUINDIO. Número de menores beneficiados con transferencias condicionadas				
MUNICIPIO	**Enero a Diciembre del 2011**	**Enero a Diciembre del 2012**	**Enero a Diciembre del 2013**	**Enero a Diciembre del 2014**
Armenia	16.221	13.353	12.763	12.666
Buenavista	347	291	298	283
Calarcá	4.008	3.299	4.187	4.011
Circasia	2.026	1.721	1.692	1.622
Córdoba	979	827	929	903
Filandia	933	785	864	815
Génova	1.115	932	1.336	1.326
La Tebaida	4.092	3.533	4.463	4.233
Montenegro	4.858	3.965	4.382	4.217
Pijao	1.110	965	1.086	1.086
Quimbaya	2.782	2.372	2.837	2.563
Salento	576	504	697	661
TOTAL	**39.047**	**32.547**	**35.534**	**34.386**
Fuente: *Departamento para la Prosperidad Social DPS al 31 de diciembre de 2014*				

Cuadro 2.7.5

QUINDIO. Número de menores beneficiados en población desplazada que cumplan con corresponsabilidades.

MUNICIPIO	Enero a Diciembre del 2011	Enero a Diciembre del 2012	Enero a Diciembre del 2013	Enero a Diciembre del 2014
Armenia	2.179	2.025	2.494	3.112
Buenavista	84	76	77	87
Calarcá	543	562	737	916
Circasia	193	210	296	373
Córdoba	192	193	238	261
Filandia	155	127	117	128
Génova	262	262	340	388
La Tebaida	607	630	778	864
Montenegro	474	427	546	644
Pijao	244	229	283	310
Quimbaya	251	255	323	350
Salento	87	85	109	113
TOTAL	**5.271**	**5.081**	**6.338**	**7.546**

Fuente: *Departamento para la Prosperidad Social DPS al 31 de diciembre de 2014*
NOTA: *para los años 2011 y 2012 solamente existían dos tipos de focalización: SISBEN – DESPLAZADOS, del 2012 en adelante la población SISBEN se ha dividido en (SISBEN- UNIDOS)*

CUADRO 2.7.6

QUINDIO. No. de menores beneficiados que cumplen con corresponsabilidad. SISBEN

MUNICIPIO	Enero a Diciembre del 2011	Enero a Diciembre del 2012	Enero a Diciembre del 2013	Enero a Diciembre del 2014
Armenia	14.042	11.328	5.752	5.185
Buenavista	263	215	128	113
Calarcá	3.465	2.737	2.245	1.941
Circasia	1.833	1.511	967	834
Córdoba	787	634	425	386
Filandia	778	658	472	422
Génova	853	670	632	590
La Tebaida	3.485	2.903	2.167	1.932
Montenegro	4.384	3.538	1.885	1.675
Pijao	866	736	514	502
Quimbaya	2.531	2.117	1.832	1.564
Salento	489	419	337	301
TOTAL	**33.776**	**27.466**	**17.356**	**15.445**

Fuente: *Departamento para la Prosperidad Social DPS al 31 de diciembre de 2014*
NOTA: *para los años 2011 y 2012 solamente existían dos tipos de focalización: SISBEN – DESPLAZADOS, del 2012 en adelante la población SISBEN se ha dividido en (SISBEN- UNIDOS)*

CUADRO 2.7.7

QUINDIO. Número de menores beneficiados que cumplen con corresponsabilidad. UNIDOS

MUNICIPIO	Enero a Diciembre del 2011	Enero a Diciembre del 2012	Enero a Diciembre del 2013	Enero a Diciembre del 2014
Armenia	0	0	4.517	4.369
Buenavista	0	0	93	83
Calarcá	0	0	1.205	1.154
Circasia	0	0	429	413
Córdoba	0	0	266	256
Filandia	0	0	275	265
Génova	0	0	364	348
La Tebaida	0	0	1.518	1.435
Montenegro	0	0	1.951	1.898
Pijao	0	0	289	274
Quimbaya	0	0	682	646
Salento	0	0	251	247
TOTAL	**0**	**0**	**11.840**	**11.388**

Fuente: *Departamento para la Prosperidad Social DPS al 31 de diciembre de 2014*
NOTA: *para los años 2011 y 2012 solamente existían dos tipos de focalización: SISBEN – DESPLAZADOS, del 2012 en adelante la población SISBEN se ha dividido en (SISBEN- UNIDOS)*

Cuadro 2.7.8

QUINDIO. Jóvenes beneficiados con transferencias condicionadas. PROGRAMA JOVENES EN ACCION

Municipio	Enero a Diciembre del 2011	Enero a Diciembre del 2012	Enero a Diciembre del 2013	Enero a Diciembre del 2014	Total
Armenia	-	-	1.545	3.077	4.622
Buenavista	-	-	-	-	-
Calarcá	-	-	-	-	-
Circasia	-	-	-	-	-
Córdoba	-	-	-	-	-
Filandia	-	-	-	-	-
Génova	-	-	-	-	-
La Tebaida	-	-	-	-	-
Montenegro	-	-	-	-	-
Pijao	-	-	-	-	-
Quimbaya	-	-	-	-	-
Salento	-	-	-	-	-
TOTAL	**-**	**-**	**1.545**	**3.077**	**4.622**

Fuente: *Departamento para la Prosperidad Social DPS al 31 de diciembre de 2014. Nota: Este programa inició en el Año 2014 con la ciudad de Armenia donde existen centros de enseñanza del SENA*

2.8 DISCAPACIDAD

CUADRO 2.8.1

QUINDÍO. Población con registro para la localización y caracterización de las personas con discapacidad. Área de residencia y sexo, según grupos de edad.

GRUPOS DE EDAD (AÑOS)	TOTAL			CABECERA MUNICIPAL			CENTRO POBLADO			RURAL DISPERSO		
	TOTAL	HOMB.	MUJS.	TOTAL	HOMB.	MUJS.	TOTAL	HOMB.	MUJS.	TOTAL	HOMB.	MUJS.
< de 4	**122**	69	53	**115**	66	49	**2**	1	1	**5**	2	3
De 3 a 4	**-**	-	-	**-**	-	-	**-**	-	-	**-**	-	-
De 5 a 9	**257**	144	113	**231**	132	99	**6**	2	4	**20**	10	10
De 10 a 14	**595**	338	257	**541**	308	233	**18**	13	5	**36**	17	19
De 15 a 19	**761**	436	325	**680**	382	298	**23**	17	6	**58**	37	21
De 20 a 24	**805**	470	335	**711**	412	299	**32**	19	13	**62**	39	23
De 25 a 29	**653**	276	377	**591**	341	250	**19**	10	9	**43**	26	17
De 30 a 34	**517**	293	224	**463**	268	195	**16**	6	10	**38**	19	19
De 35 a 39	**596**	359	237	**523**	316	207	**26**	13	13	**47**	30	17
De 40 a 44	**592**	286	306	**518**	256	262	**24**	10	14	**50**	20	30
De 45 a 49	**778**	385	393	**672**	325	347	**43**	22	21	**63**	38	25
De 50 a 54	**834**	430	404	**730**	376	354	**38**	9	29	**66**	45	21
De 55 a 59	**979**	460	519	**864**	406	458	**32**	16	16	**83**	38	45
De 60 a 64	**1.004**	508	496	**890**	453	437	**32**	9	23	**82**	46	36
De 65 a 69	**973**	503	470	**867**	442	425	**36**	20	16	**70**	41	29
De 70 a 74	**994**	497	497	**876**	428	448	**46**	27	19	**72**	42	30
De 75 a 79	**1.083**	566	517	**951**	484	467	**65**	40	25	**67**	42	25
De 80 mas	**2.275**	1054	1221	**1.977**	901	1076	**143**	67	67	**164**	86	78
No reportado-No definido	**21**	-	-	**21**	-	-	**-**	-	-	**-**	-	-
Total	**13.839**	7.175	6.643	**12.221**	6.296	5.904	**592**	301	291	**1.026**	578	448

Fuente: *Cubo del registro para la localización y caracterización de la población con discapacidad al 21 de marzo del 2015- Secretaría de Salud Departamental del Quindío.*
Nota: *La información aquí registrada corresponde a las personas que hasta el momento se encuentran en el informe de registro para la localización de las personas en condición de discapacidad, el último dato oficial consolidado continúa siendo el del censo DANE 2005.*

CUADRO 2.8.2

QUINDÍO. Población con registro para la localización y caracterización de las personas con discapacidad. Principal alteración para el desarrollo de actividades cotidianas, según Municipio.

Principal alteración	Total	1 - El sistema nervioso	2 - Los ojos	3 - Los oídos	4 - Los demás órganos de los sentidos (olfato, tacto y gusto)	5 - La voz y el habla	6 - El sistema cardiorrespiratorio y las defensas	7 - La digestión, el metabolismo, las hormonas	8 - El sistema genital y reproductivo	9 - El movimiento del cuerpo, manos, brazos, piernas	10 - La piel	TOTAL GENERAL
Armenia		1686	1117	548	109	829	564	348	245	1639	131	3008
Buenavista		62	53	32	4	41	24	16	12	76	3	126
Calarcá		987	569	425	28	417	326	149	85	1335	88	2557
Circasia		274	171	110	17	177	79	46	38	380	21	663
Córdoba		131	120	74	4	68	158	25	13	179	3	443
Filandia		382	895	167	23	133	598	394	67	321	33	1312
Génova		145	118	53	11	62	74	37	19	220	14	339
La Tebaida		595	402	192	27	251	162	83	50	687	32	1266
Montenegro		688	472	281	22	277	408	201	99	987	36	1982
Pijao		173	369	100	17	65	318	190	72	350	36	568
Quimbaya		668	641	301	56	272	472	165	103	815	47	1361
Salento		83	51	42	10	64	36	23	21	124	8	214
Total		**5.874**	**4.978**	**2.325**	**328**	**2.656**	**3.219**	**1.677**	**824**	**7.113**	**452**	**13.839**

Fuente: *Cubo del registro para la localización y caracterización de la población con discapacidad al 21 de marzo del 2015- Secretaría de Salud Departamental del Quindío.*

Nota: *La información aquí registrada corresponde a las personas que hasta el momento se encuentran en el informe de registro para la localización de las personas en condición de discapacidad, el último dato oficial consolidado continúa siendo el del censo DANE 2005.*

CUADRO 2.8.3

QUINDÍO. Población con registro para la localización y caracterización de las personas con discapacidad. Área de residencia y sexo, según origen de la discapacidad.

ORIGEN DE LA DISCAPACIDAD	TOTAL			CABECERA MUNICIPAL			CENTRO POBLADO			RURAL DISPERSO		
	TOTAL	H	M	TOTAL	H	M	TOTAL	H	M	TOTAL	H	M
No sabe cuál es el origen	**4.340**	2.184	2.156	**3882**	1.949	1.933	**154**	70	84	**304**	165	139
Condiciones de salud de la madre durante el embarazo	**754**	426	328	**673**	376	297	**28**	19	9	**53**	31	22
Complicaciones en el parto	**296**	153	143	**263**	137	126	**8**	5	3	**25**	11	14
Enfermedad general	**4.398**	2.096	2.302	**3826**	1.815	2.011	**251**	123	128	**321**	158	163
|Alteración genética, hereditaria	**1.415**	612	803	**1300**	558	742	**32**	14	18	**83**	40	43
Lesión autoinfligida	**24**	18	6	**24**	18	6	**0**	0	0	**0**	0	0
Enfermedad profesional	**101**	76	25	**89**	65	24	**6**	6	0	**6**	5	1
Consumo de psicoactivos	**51**	40	11	**44**	35	9	**2**	1	1	**5**	4	1
Desastre natural	**72**	30	42	**66**	29	37	**2**	0	2	**4**	1	3
Accidente	**1.603**	1.064	539	**1366**	902	464	**86**	50	36	**151**	112	39
Víctima de violencia	**273**	211	62	**235**	179	56	**8**	7	1	**30**	25	5
Conflicto armado	**41**	35	6	**36**	32	4	**0**	0	0	**5**	3	2
Dificultades en la prestación de servicios de salud	**108**	55	53	**94**	47	47	**5**	3	2	**9**	5	4
Otra causa	**315**	161	154	**277**	142	135	**10**	3	7	**28**	16	12
No definido no reportado (sexo)	**29**	16	13	**27**	14	13	**0**	0	0	**2**	2	0
No reportado	**19**			**19**			**0**	0	0	**0**	0	0
Total	**13.839**	**7.177**	**6.643**	**12.221**	**6.298**	**5.904**	**592**	**301**	**291**	**1.026**	**578**	**448**

Fuente: *Cubo del registro para la localización y caracterización de la población con discapacidad al 21 de marzo del 2015- Secretaría de Salud Departamental del Quindío.*

Nota: *La información aquí registrada corresponde a las personas que hasta el momento se encuentran en el informe de registro para la localización de las personas en condición de discapacidad, el último dato oficial consolidado continúa siendo el del censo DANE 2005.*

2.9. INCIDENCIA DE LA POBREZA, POBREZA EXTREMA Y COEFICIENTE DE GINI

CUADRO 2.9.1

QUINDÍO. Indicadores de Pobreza. 2002 – 2014

	2002	2003	2004	2005	2008	2009	2010	2011	2012	2013	2014
Quindío	**Incidencia de la pobreza**										
	46,50%	37,80%	46,00%	45,50%	43,30%	49,80%	43,30%	40,80%	38,90%	35,6%	31,7%
	Incidencia de pobreza extrema										
	12,70%	10,30%	13,40%	10,40%	15,20%	17,20%	12,30%	11,70%	12,10%	9,2%	6,9%
	Coeficiente de GINI										
	0,495	0,507	0,54	0,516	0,565	0,543	0,54	0,532	0,525	0,500	0,497

Fuente: *Departamento Nacional de Planeación - DNP (2002-2010)-/- DANE (2011-2014)*

CUADRO 2.10. MIGRACIÓN			
QUINDÍO. Estadísticas de Migración. Años 2012 – 2014			
Trámites en Centros Facilitadores de Servicios	**AÑO 2012**	**AÑO 2014**	**AÑO 2014**
Registro de Visa Extranjeros	349	340	-
Permisos Temporales de Permanencia.	213	207	-
Salvoconducto de Permanencia y Salida.	112	120	151
Expedición de Cédulas de Extranjería.	338	371	488
Certificaciones de Movimientos Migratorios.	357	329	560
Prórrogas			190

Fuente: *Unidad Administrativa Especial Migración Colombia – UAMC*

CUADRO 2.10.1	
QUINDÍO. Centro Facilitador de Servicio Migratorio de Armenia	
Registro Migratorio 2014	
Temporal Conyugue	78
Residente calificado	153
Estudiante	30
Temporal especial	40
Temporal trabajador	23
Cortesía	16
Temporal religioso	12
Otros	5

Fuente: *Unidad Administrativa Especial Migración Colombia – UAMC*

CUADRO 2.10.2 Sugerido		
QUINDÍO. Estadísticas Movimientos Migratorios. Año 2014		
Puesto de Control Migratorio El Edén de Armenia.		
Total viajeros de enero a diciembre del 2014	**28.309**	**_**
Colombianos atendidos	**22.441**	**_**
Colombianos inmigrando	–	11.028
Colombianos emigrando	–	11.413
Extranjeros atendidos	**5.868**	**_**
Extranjeros inmigrando	–	3.040
Extranjeros emigrando	–	2.828

Fuente: Unidad Administrativa Especial Migración Colombia – UAMC

CUADRO 2.11

QUINDÍO. Situación de Derechos Humanos

TIPO DE INCIDENTE	AÑO		
	2012	2013	2014
Número de Homicidios	192	248	230
Casos de masacres	0	0	0
Víctimas de masacres	0	0	0
Número de Secuestros	0	3	1
Incidentes por Map, Muse y Aei	4	3	3
Accidentes por Map, Muse y Aei	0	0	0
Víctimas civiles heridas por Map, Muse y Aei	0	0	0
Víctimas civiles muertas por Map, Muse y Aei	0	0	0
Víctimas militares heridas por Map, Muse y Aei	0	0	0
Víctimas militares muertas por Map, Muse y Aei	0	0	0
Intensidad de la confrontación armada	2	-	0
Homicidios de Alcaldes y Exalcaldes	0	0	0
Homicidios de Concejales	0	0	0
Homicidio de Periodistas	0	0	0
Homicidios de Docentes no Sindicalizados	0	0	0
Homicidios de Docentes Sindicalizados	0	0	0
Homicidios de Sindicalistas de otros sectores	0	0	0

Fuente: *Policía Nacional, Federación Colombiana de Municipios, Federación Nacional de Concejales, Observatorio del Programa Presidencial de DH y DIH, Ministerio de Protección Social, Fundación para la Libertad de Prensa, Fondelibertad, SIPOD - Acción Social y Programa Presidencial de Acción Integral contra Minas Antipersonal*

Procesado: *Observatorio del Programa Presidencial de DH y DIH, Vicepresidencia de la República*
Datos extraídos del sistema de información IDH

3

ANUARIO ESTADÍSTICO
VIGENCIA 2014

SALUD Y BIENESTAR SOCIAL

OBSERVATORIO QUINDIO

Gobierno firme por un Quindío más Humano

GOBERNACIÓN DEL QUINDÍO

QUINDÍO

PAISAJE CULTURAL CAFETERO

Quindío HUMANO

3.1. ASISTENCIA SOCIAL EN SALUD

CUADRO 3.1.1

QUINDÍO. Nacimientos, Mortalidad General, fetal, Perinatal, Neonatal y menores de 5 años por municipio. 2014

Municipio	Nacidos Vivos	Mortalidad General	Mortalidad Fetal	Mortalidad Perinatal		Mortalidad Neonatal	Mortalidad en < de 5	Mortalidad Materna
				Fetal >22 Semanas	Neonatal a 7 días			
Armenia	2.748	1.509	174	57	15	21	28	1
Buenavista	23	14	0	0	0	0	0	0
Calarcá	612	355	86	45	2	4	8	1
Circasia	207	124	16	4	1	2	2	1
Córdoba	53	27	6	3	0	0	1	0
Filandia	100	43	6	3	1	1	1	0
Génova	63	39	6	3	0	0	1	0
La Tebaida	341	159	20	9	2	2	4	0
Montenegro	361	208	39	13	1	2	3	0
Pijao	38	31	4	0	1	1	1	0
Quimbaya	282	165	16	7	1	1	3	0
Salento	30	31	2	2	0	0	0	0
Sin dato Municipio	0		1	0				0
Total Quindío	**4.858**	**2.705**	**376**	**146**	**24**	**34**	**52**	**3**

Fuente: Secretaría Departamental de Salud (p: datos preliminares)

CUADRO 3.1.2			
QUINDÍO. Tasas de Mortalidad Infantil, Natalidad y Mortalidad General, por municipio. Año 2014			
Municipio	****Tasa Mortalidad Infantil 2013**	*** Tasa de Natalidad**	*** Tasa Mortalidad General**
Armenia	9.48	9.31	5.11
Buenavista	11.47	8.04	4.90
Calarcá	11.29	7.93	4.60
Circasia	11.33	6.98	4.18
Córdoba	12.02	9.97	5.08
Filandia	11.09	7.49	3.22
Génova	16.91	7.80	4.83
La Tebaida	11.44	8.28	3.86
Montenegro	15.95	8.77	5.05
Pijao	21.71	6.13	5.00
Quimbaya	14.34	8.09	4.73
Salento	11.36	4.22	4.36

Fuente: *DANE - Secretaría Departamental de Salud*

* *Tasas por 1.000 habitantes.* ***Tasas por 1.000 Nacidos Vivos*

CUADRO 3.1.3						
QUINDÍO. Mortalidad Neonatal por municipio. Año 2014p						
Municipio residencia	**De 0 a 7 días**		**De 8 a 28 días**		**TOTAL**	
	H	**M**	**H**	**M**	**H**	**M**
Armenia	8	7	3	3	11	10
Buenavista	0	0	0	0	0	0
Calarcá	2	0	0	2	2	2
Circasia	1	0	1	0	0	0
Córdoba	0	0	0	0	0	0
Filandia	0	1	0	0	2	1
Génova	0	0	0	0	0	0
La Tebaida	2	0	0	0	2	0
Montenegro	1	0	1	0	2	0
Pijao	1	0	0	0	1	0
Quimbaya	1	0	0	0	1	0
Salento	0	0	0	0	0	0
Quindío	**16**	**8**	**5**	**5**	**21**	**13**

Fuente: *Secretaría Departamental de Salud Neonatal : desde el nacimiento a los 28 días*

Precoz: primeros 7 días de vida

Tardías: del 8° día y hasta los 28 días

CUADRO 3.1.4		
QUINDÍO. Causas de Mortalidad Fetal, según residencia Quindío. Año 2014p		
Código	**Causa**	**Número**
1-080	Feto o recién nacido afectados por complicaciones obstétricas y traumatismo del nacimiento	287
1-086	Todas las demás afecciones originadas en el período perinatal	127
1-081	Retardo del crecimiento fetal, desnutrición fetal, gestación corta y bajo peso al nacer	26
1-079	Feto o recién nacido afectados por ciertas afecciones maternas	8
1-082	Trastornos respiratorios específicos del periodo perinatal	5
TOTAL CAUSAS		**453**

Fuente: *Secretaría Departamental de Salud.*

**El total de las causas agrupa las que no han sido incluidas dentro de las priorizadas en el cuadro.*

CUADRO 3.1.5		
QUINDÍO. Primeras Causas de Mortalidad Infantil (Menor de un año), según residencia. Año 2014		
Código	**Causa**	**Número**
1-088	Malformaciones congénitas, deformidades y anomalías congénitas	10
1-082	Trastornos respiratorios específicos del periodo perinatal	9
1-087	Malformaciones congénitas del sistema circulatorio	6
1-084	Infecciones específicas del período perinatal	5
1-083	Trastornos hemorrágicos y hematológicos del feto y del recién nacido	4
TOTAL CAUSAS		**48**

Fuente: *Secretaría Departamental de Salud*
**El total de las causas agrupa las que no han sido incluidas dentro de las priorizadas en el cuadro.*

CUADRO 3.1.6		
QUINDÍO. Primeras Causas de mortalidad Menores de 5 años, según residencia. Año 2014		
Código 105	**Causa**	**Número**
1-088	Malformaciones congénitas, deformidades y anomalías congénitas	10
1-082	Trastornos respiratorios específicos del periodo perinatal	9
1-087	Malformaciones congénitas del sistema circulatorio	7
1-084	Infecciones específicas del período perinatal	5
1-083	Trastornos hemorrágicos y hematológicos del feto y del recién nacido	4
TOTAL CAUSAS		**52**

Fuente: Secretaría Departamental de Salud
*El total de las causas agrupa las que no han sido incluidas dentro de las priorizadas en el cuadro.

CUADRO 3.1.7		
QUINDÍO. Mortalidad por Cáncer de Cuello Uterino y de Mama, según municipio de residencia. Año 2014		
Código	**Causa**	**Total**
1-024	Tumor maligno de la mama de la mujer	46
1-025	Tumor maligno del cuello del útero	23

Fuente: Secretaría Departamental de Salud

CUADRO 3.1.8

QUINDÍO. Mortalidad por Grupos de Edad y Sexo, según residencia. Año 2014

Grupo de edad	Menor de 1		de 1 a 4		de 5 a 14		de 15 a 44		de 45 a 64		65 y más		Edad desconocida		TOTAL	
SEXO	**H**	**M**	**H**	**M**	**H**	**M**	**H**	**M**	**H**	**M**	**H**	**M**	**H**	**M**	**H**	**M**
Armenia	11	15	1	1	6	1	134	44	174	115	480	527	-	-	806	703
Buenavista	-	-	-	-	-	-	-	-	3	2	5	4	-	-	8	6
Calarcá	4	4	-	-	-	-	26	12	39	25	137	108	-	-	206	149
Circasia	2	-	-	-	-	-	11	5	16	9	39	42	-	-	68	56
Córdoba	-	1	-	-	-	-	2	-	5	1	13	5	-	-	20	7
Filandia	-	1	-	-	-	-	1	1	7	3	20	10	-	-	28	15
Génova	-	-	1	-	-	-	4		6	2	17	9	-	-	28	11
La Tebaida	3	1	-	-	-	-	13	8	22	17	50	45	-	-	88	71
Montenegro	2	-	1	-	-	1	19	11	29	18	64	63	-	-	115	93
Pijao	1	-	-	-	-	-	3	1	7	3	12	4	-	-	23	8
Quimbaya	2	1	-	-	-	-	14	5	15	16	53	59	-	-	84	81
Salento	-	-	-	-	-	-	1	2	2		13	13	-	-	16	15
Total Quindío	**25**	**23**	**3**	**1**	**6**	**2**	**228**	**89**	**325**	**211**	**903**	**889**	**0**	**0**	**1.490**	**1.215**

Fuente: Secretaría de Salud Departamental

CUADRO 3.1.9
QUINDÍO. Organismos de Salud por Tipo, en los municipios. Año 2014

Servicios	Hospital	Hospital	Centro de Salud	Puesto de Salud
SERVICIOS DE BAJA COMPLEJIDAD				
Ambulatorios Urgencias 24 horas	Armenia (Red Salud E.S.E.)	1	0	0
Hospitalización	Buenavista (Hospital San Camilo)	1	0	0
	Calarcá (Hospital La Misericordia)	1	0	0
	Circasia (Hospital San Vicente de Paúl)	1	0	0
Prevención y promoción de la salud	Córdoba (Hospital San Roque)	1	0	0
	Filandia (Hospital San Vicente de Paúl)	1	0	0
	Génova (Hospital San Vicente de Paúl)	1	0	0
	La Tebaida (Hospital Pío X)	1	1	0
	Montenegro (Hospital San Vicente)	1	1	0
	Pijao (Hospital Santa Ana)	1	0	0
	Quimbaya (Hospital Sagrado Corazón de Jesús)	1	0	0
	Salento (Hospital San Vicente de Paúl)	1	0	0
Subtotal Servicios Baja Complejidad		**12**	**2**	**0**
SERVICIOS DE MEDIANA/BAJA COMPLEJIDAD				
Ambulatorios + Urgencias 24 horas	Calarcá (E.S.E. Hospital La Misericordia)	1	1	0
SERVICIOS DE ALTA/MEDIA COMPLEJIDAD				
Ambulatorios Urgencias 24 horas Hospitalización	Armenia (E.S.E. Hospital Universitario San Juan de Dios)	1	0	0
SERVICIOS SALUD MENTAL				
Ambulatorios Urgencias 24 horas Hospitalización	Filandia (E.S.E. Hospital Mental)	1	0	0
TOTAL		**2**	**0**	**0**

Fuente: *Secretaría Departamental de Salud – Dirección de Calidad y Prestación de Servicios*

3.2. SITUACIÓN NUTRICIONAL

CUADRO 3.2.1

QUINDÍO. Situación Nutricional en menores de 5 años. Año 2014

Indicador Peso/edad									
Municipio	**Total**	**Exceso**		**Adecuado**		**Riesgo**		**DNT moderada**	
	Evaluados	**No.**	**%**	**No.**	**%**	**No**	**%**	**No.**	**%**
Buenavista	206	12	5.8	124	60.1	62	30.09	8	3.9
Calarcá	940	33	3.5	543	57.8	338	35.9	26	2.8
Circasia	499	54	10.8	357	71.5	76	15.2	12	2.4
Córdoba	423	71	16.8	222	52.5	114	26.9	17	4.01
Filandia	348	50	14.4	249	71.6	38	10.9	11	3.2
Quimbaya	392	71	18.1	276	70.4	37	9.4	8	2.04
Génova	328	77	23.5	200	60.9	33	10.06	18	5.5
La Tebaida	1.004	79	7.9	471	46.9	393	39.1	61	6.07
Pijao	251	36	14.3	131	52.2	66	26.3	18	7.2
Montenegro	418	26	6.2	303	72.5	78	18.7	10	2.4
Salento	187	5	2.7	133	71.1	46	24.6	3	1.6
Total	**4.996**	**514**		**3.009**		**1.281**		**192**	

Fuente: *Secretaría Departamental de Salud.*

CUADRO 3.2.2

QUINDÍO. Situación Nutricional en menores con edades entre 5 y 18 años. Año 2014

Indicador Talla/edad							
Departamento	**Total**	**Adecuado**		**Riesgo**		**Retraso en talla**	
	Evaluados	**No.**	**%**	**No.**	**%**	**No**	**%**
Quindío	4611	3080	66.8	1332	28.9	199	4.3

Fuente: *Secretaría Departamental de Salud.*
Nota: La información nutricional se consolidó para el total departamental en la vigencia 2014.

3.3 BIENESTAR SOCIAL

CUADRO 3.3.1

QUINDÍO. INSTITUTO COLOMBIANO DE BIENESTAR FAMILIAR. Población atendida en nutrición, según municipio. Año 2014.

Municipios	Hogares de Bienestar	Hogares Infantiles	Jardín social	Centros de Atención Integral - CDI		Desayunos Infantiles
				Familiar	Institucional	
Armenia	4.473	1.178	300	950	425	1.803
Buenavista	64	-	-	25	-	45
Calarcá	1.462	384	-	450	329	265
Circasia	499	147	-	350	-	233
Córdoba	108	60	-	50	-	120
Filandia	86	60	-	75	108	79
Génova	144	90	-		87	90
La Tebaida	955	172	-	200	-	478
Montenegro	940	147	-	250	202	373
Pijao	108	60	-	43	-	90
Quimbaya	772	115	-	200	36	162
Salento	72	-	-	50	39	67
TOTAL	**9.683**	**2.413**	**300**	**2.643**	**1.226**	**3.805**

Fuente: Instituto Colombiano de Bienestar Familiar – ICBF.

3.4 SALUD PÚBLICA

CUADRO. 3.4.1 Dirección de Prevención Vigilancia y Control de Factores de Riesgo

QUINDIO. Dirección de Prevención Vigilancia y Control de Factores de Riesgo. Enfermedades Transmitidas por Vectores 2014

MUNICIPIO	DENGUE		DENGUE GRAVE		MALARIA FALCIPARUM		MALARIA VIVAX	
	Casos	Proporción de incidencia	Casos	Tasa de letalidad	Casos importados	Tasa	Casos importados	Tasa
Armenia	1.524	524,14	23	34,78%	14	4,74	18	6,09
Buenavista	1	34,96	0	0	0	0	0	0
Calarcá	376	493,54	5	20%	0	0	3	3,88
Circasia	71	242,90	1	0	0	0	1	3,37
Córdoba	97	1.353,38	2	0	0	0	1	18,8
Filandia	5	37,44	0	0	0	0	0	0
Génova	29	359,44	0	0	0	0	1	12,38
La tebaida	339	862,30	14	0	0	0	0	0
Montenegro	462	1.127,69	2	200%	1	2,43	3	2,43
Pijao	4	64,48	0	0	1	16,12	0	0
Quimbaya	421	1.213,46	2	0	0	0	2	5,73
Salento	4	56,19	0	0	0	0	0	0
Quindío	**3.339**	**603,11**	**49**	**28,57%**	**16**	**2.84**	**30**	**5,33**

PROPORCIÓN DE INCIDENCIA X 100,000 HAB. No. De casos nuevos de Dengue / población expuesta x 100,000

TASA DE LETALIDAD: No. De casos de Dengue Grave / muertes por dengue x 100

CASO IMPORTADO: Paciente que presento traslado a zona endémica 15 días antes del inicio de síntomas

Para el Departamento del Quindío, no se reportaron casos autóctonos de malaria, lo que indica que no hay transmisión de la enfermedad dentro del Departamento.

Fuente: *Secretaría de Salud Departamental*

CUADRO 3.4.2

QUINDIO. Enfermedades Inmunoprevenibles. Año 2014

EVENTO	Poliomielitis		Sarampión		Rubeola		Difteria		Tosferina		Meningitis por Haemophilus influenza		Tétano neonatal		Fiebre amarilla		Tuberculosis todas las formas	
	Casos	Tasa	Casos	Tasa	Casos	Tasa	Casos	Tasa	Casos	Tasa	Casos	Tasa	Casos	Tasa	Casos	Tasa	Casos	Tasa
Armenia	0	0	0	0	0	0	0	0	0	0	0	0	0	0	0	0	165	55.9
Buenavista	0	0	0	0	0	0	0	0	0	0	0	0	0	0	0	0	2	69.95
Calarcá	0	0	0	0	0	0	0	0	0	0	0	0	0	0	0	0	39	50.5
Circasia	0	0	0	0	0	0	0	0	0	0	0	0	0	0	0	0	13	43.85
Córdoba	0	0	0	0	0	0	0	0	0	0	0	0	0	0	0	0	3	56.42
Filandia	0	0	0	0	0	0	0	0	0	0	0	0	0	0	0	0	0	0
Génova	0	0	0	0	0	0	0	0	0	0	0	0	0	0	0	0	1	12.38
La tebaida	0	0	0	0	0	0	0	0	1	2,42	0	0	0	0	0	0	20	48.5
Montenegro	0	0	0	0	0	0	0	0	0	0	0	0	0	0	0	0	11	26.7
Pijao	0	0	0	0	0	0	0	0	0	0	0	0	0	0	0	0	2	32.24
Quimbaya	0	0	0	0	0	0	0	0	0	0	0	0	0	0	0	0	33	94.65
Salento	0	0	0	0	0	0	0	0	0	0	0	0	0	0	0	0	2	28.10
Quindío	0	0	0	0	0	0	0	0	1	0,17	0	0	0	0	0	0	294	52.30

Fuente: *Secretaría de Salud Departamental - Dirección de Prevención Vigilancia y Control de Factores de Riesgo -Dimensión de Vigilancia de Eventos de Interés en Salud Pública*

CUADRO 3.4.3

QUINDIO. Enfermedades de Transmisión Sexual. Año 2014

MUNICIPIO	Razón de prevalencia de la sífilis gestacional		Sífilis congénita		Hepatitis B		VIH/SIDA	
	Casos	Tasa	Casos	Tasa	Casos	Tasa	Casos	Tasa
Armenia	42	14,23	8	27,10	20	6,77	99	335,44
Buenavista	0	0	0	0	0	0	1	34,97
Calarcá	12	15,54	4	5,18	4	5,18	31	40,15
Circasia	5	16,86	0	0	1	3,37	12	40,48
Córdoba	1	18,80	0	0	0	0	1	18,80
Filandia	0	0	0	0	1	7,48	0	0
Génova	0	0	0	0	0	0	1	12,38
La tebaida	5	12,13	1	2,42	3	7,28	13	31,56
Montenegro	10	24.30	1	2,43	4	9,72	11	26,73
Pijao	1	16,12	0	0	0	0	1	16,12
Quimbaya	3	8,60	1	2,86	0	0	6	17,21
Salento	0	0	0	0	0	0	0	0
Quindío	79	14,05	15	2,66	33	5,87	175	31,13

Fuente: *Secretaría de Salud Departamental - Dirección de Prevención Vigilancia y Control de Factores de Riesgo - Dimensión de Vigilancia de Eventos de Interés en Salud Pública*

CUADRO 3.4.4

QUINDIO. Violencia. Año 2014

MUNICIPIO	Violencia intrafamiliar		Violencia sexual		Violencia contra la mujer	
	Casos	Tasa	Casos	Tasa	Casos	Tasa
Armenia	1089	368,97	99	33,54	70	23,71
Buenavista	3	104,93	1	34,97	0	0
Calarcá	264	341,96	33	42,74	8	10,36
Circasia	163	549,895	20	67,47	20	67,47
Córdoba	17	319,72	4	75,23	4	75,23
Filandia	30	224,60	7	52,40	3	22,46
Génova	9	111,46	4	49,54	1	12,38
La tebaida	109	264,64	20	48,55	13	31,56
Montenegro	86	208,98	20	48,60	9	21,87
Pijao	24	386,90	3	48,36	0	0
Quimbaya	67	192,18	12	34,42	5	14,34
Salento	8	112,42	3	42,15	0	0
Quindío	1.869	332,49	226	40,20	134	23,83

Fuente: *SIVIGILA -Secretaria de Salud, Departamento del Quindío / Medicina Legal.*

CUADRO 3.4.5

QUINDÍO. Cobertura en Vacunación. Año 2014

MUNICIPIO	Proyección Nacional	BIOLÓGICO							
		Antipolio		Rotavirus		Neumococo		Pentavalente	
		Vac.	%	Vac.	%	Vac.	%	Vac.	%
		3a	Cob.	2a	Cob.	2a	Cob.	3a	Cob.
Armenia	3339	3197	**95,75**	3228	**96,68**	4216	**126,27**	3194	**95,66**
Buenavista	31	18	**58,06**	17	**54,84**	18	**58,06**	18	**58,06**
Calarcá	1030	649	**63,01**	651	**63,20**	1584	**153,79**	647	**62,82**
Circasia	311	224	**72,03**	235	**75,56**	237	**76,21**	223	**71,70**
Córdoba	68	64	**94,12**	56	**82,35**	55	**80,88**	64	**94,12**
Filandia	120	110	**91,67**	104	**86,67**	104	**86,67**	111	**92,50**
Génova	106	71	**66,98**	78	**73,58**	78	**73,58**	71	**66,98**
La tebaida	428	391	**91,36**	378	**88,32**	393	**91,82**	389	**90,89**
Montenegro	516	442	**85,66**	411	**79,65**	413	**80,04**	443	**85,85**
Pijao	70	52	**74,29**	39	**55,71**	39	**55,71**	52	**74,29**
Quimbaya	355	337	**94,93**	345	**97,18**	346	**97,46**	337	**94,93**
Salento	64	52	**81,25**	46	**71,88**	46	**71,88**	52	**81,25**
Total	**6.438**	**5.607**	**87,09**	**5588**	**86,80**	**7529**	**116,95**	**5601**	**87,00**
Capital	3339	3197	**95,75**	3228	**96,68**	4216	**126,27**	3194	**95,66**
Periferia	3.099	2.410	**77,77**	2.360	**76,15**	3.313	**106,91**	2.407	**77,67**

Fuente: *Secretaria de Salud Departamental*

4

ANUARIO ESTADÍSTICO VIGENCIA 2014

EDUCACIÓN

OBSERVATORIO QUINDIO

Gobierno firme por un Quindío más Humano

GOBERNACIÓN DEL QUINDÍO

QUINDÍO

PAISAJE CULTURAL CAFETERO

Quindío HUMANO

4.1 POBLACIÓN ESCOLAR POTENCIAL POR MUNICIPIO

Cuadro 4.1.1

QUINDÍO. Población potencial, según nivel de enseñanza, por municipios. Año 2014

Municipios	Total	Preescolar	Primaria	Secundaria	Media
Armenia	41.803	2.533	17.138	16.113	6.019
Buenavista	612	31	241	258	82
Calarcá	12.531	877	5.321	4.607	1.726
Circasia	4.690	282	2.002	1.741	665
Córdoba	1.079	59	506	410	104
Filandia	2.292	164	983	836	309
Génova	1.633	113	777	565	178
La Tebaida	6.988	439	2.976	2.748	825
Montenegro	7.268	445	3.283	2.736	804
Pijao	1.304	64	483	556	201
Quimbaya	6.004	441	2.551	2.291	721
Salento	2.038	240	878	690	230
TOTAL	**88.242**	**5.688**	**37.139**	**33.551**	**11.864**

Fuente: *Dirección de Cobertura Educativa Secretaría de Educación Departamental - SIMAT 2014. Elaboración: Dirección Planeamiento Educativo.*

CUADRO 4.2

QUINDÍO. Población en edad escolar por municipio

MUNICIPIO	2007	2008	2009	2010	2011	2012	2013	2014
Armenia	66.396	65.688	64.847	63.879	62.819	61.835	61.020	60.342
Buenavista	748	732	712	695	672	656	638	624
Calarcá	18.328	18.148	17.934	17.710	17.471	17.228	16.998	16.792
Circasia	6.878	6.800	6.706	6.599	6.487	6.371	6.265	6.175
Córdoba	1.331	1.307	1.283	1.257	1.228	1.201	1.176	1.154
Filandia	3.480	3.433	3.364	3.291	3.216	3.145	3.080	3.020
Génova	2.280	2.200	2.120	2.038	1.963	1.885	1.816	1.750
La Tebaida	9.559	9.716	9.832	9.912	9.993	10.064	10.137	10.207
Montenegro	10.351	10.221	10.065	9.899	9.741	9.584	9.439	9.307
Pijao	1.620	1.578	1.541	1.496	1.458	1.417	1.375	1.341
Quimbaya	8.603	8.455	8.290	8.130	7.964	7.802	7.650	7.520
Salento	1.818	1.797	1.766	1.738	1.706	1.670	1.637	1.610
TOTAL	**131.392**	**130.075**	**128.460**	**126.644**	**124.718**	**122.858**	**121.231**	**119.842**

Fuente: *DANE Proyecciones de Población por edades simples 2005-2020 Elaboración y cálculos: Dirección Planeamiento Educativo.*

CUADRO 4.3			
QUINDÍO. Población escolar según edades simples y género 2014			
EDAD	**GÉNERO**		**TOTAL**
	HOMBRES	**MUJERES**	
5	4.651	4.436	9.087
6	4.640	4.430	9.070
7	4.634	4.428	9.062
8	4.631	4.430	9.061
9	4.633	4.437	9.070
10	4.639	4.444	9.083
11	4.649	4.455	9.104
12	4.672	4.483	9.155
13	4.720	4.526	9.246
14	4.786	4.585	9.371
15	4.842	4.634	9.476
16	4.891	4.683	9.574
17	4.940	4.732	9.672
TOTAL	**61.328**	**58.703**	**120.031**

Fuente: *DANE Proyecciones de Población por edades simples 2005-2020. Elaboración y cálculos: Dirección Planeamiento Educativo.*

CUADRO 4.4				
QUINDÍO. Oferta y demanda académica Sector Oficial				
	AÑO			
	2011	**2012**	**2013**	**2014**
OFERTA	56.609	54.131	53.396	51.124
*MATRÍCULA (picos)	54.041	53.274	51.439	50.121
DIFERENCIA	2.568	857	1.957	1.003

Fuente: *Dirección de Cobertura Educativa Secretaría de Educación Departamental - SIMAT 2014. Elaboración: Dirección Planeamiento Educativo.*

CUADRO 4.5

QUINDÍO. Sedes e instituciones educativas por municipio 2014

MUNICIPIO	No Instituciones educativas		Total de Instituciones educativas por municipio	Numero de sedes		Total de sedes por municipio
	Urbanas	Rurales		Urbanas	Rurales	
Armenia	28	1	29	58	14	72
Buenavista	1	1	2	1	11	12
Calarcá	10	4	14	12	32	44
Circasia	4	1	5	6	21	27
Córdoba	1	1	2	1	12	13
Filandia	2	2	4	3	24	27
Génova	2	0	2	5	27	32
La Tebaida	6	1	7	8	6	14
Montenegro	1	4	5	9	19	28
Pijao	2	2	4	3	19	22
Quimbaya	4	3	7	10	23	33
Salento	1	1	2	3	14	17
TOTAL	**34**	**20**	**54**	**61**	**208**	**269**

Fuente: *Dirección de Cobertura Educativa Secretaría de Educación Departamental - SIMAT 2014. Elaboración: Dirección Planeamiento Educativo.*

CUADRO 4.6

QUINDÍO. Relación número de instituciones educativas y establecimientos educativos por sector. 2004 – 2014

	2004	2005	2006	2007	2008	2009	2010	2011	2012	2013	2014
Oficial	55	55	55	55	56	55	55	54	54	55	54
No oficial	15	16	16	15	15	15	14	15	15	15	15
TOTAL	**70**	**71**	**71**	**70**	**71**	**70**	**69**	**69**	**69**	**70**	**69**

Fuente: *Dirección de Cobertura Educativa Secretaría de Educación Departamental - SIMAT 2014. Elaboración: Dirección Planeamiento Educativo.*

CUADRO 4.7											
QUINDÍO. Relación número de sedes por sector. 2004-2014											
	2004	**2005**	**2006**	**2007**	**2008**	**2009**	**2010**	**2011**	**2012**	**2013**	**2014**
Oficial	274	275	275	276	275	274	285	269	269	270	269
No oficial	15	16	16	15	15	15	14	15	15	15	15
TOTAL	**289**	**291**	**291**	**291**	**290**	**289**	**299**	**284**	**284**	**285**	**284**

Fuente: *Dirección de Cobertura Educativa Secretaría de Educación Departamental - SIMAT 2014. Elaboración: Dirección Planeamiento Educativo.*

CUADRO 4.8					
QUINDÍO. Relación planta de personal docente y administrativo sector publico 2014.					
Municipios	**Rectores**	**Coordinadores**	**Docentes con funciones de apoyo**	**Docentes con funciones de orientador**	**Docentes de aula**
Armenia	27	87	13	29	1538
Buenavista	2	2	1	1	33
Génova	14	25	11	16	485
Circasia	5	11	4	4	188
Génova	2	3	0	1	47
Filandia	4	6	2	3	107
Génova	2	4	0	1	75
La Tebaida	7	14	5	8	248
Montenegro	5	17	8	7	269
Pijao	4	4	0	1	70
Quimbaya	7	14	9	7	243
Salento	2	3	1	1	49
TOTAL	**81**	**190**	**54**	**79**	**3.352**

Fuente: *Secretaria de Educación Departamental: Dirección de Planeamiento Educativo. Armenia, incluye 2 directores de núcleo.*

CUADRO 4.9											
QUINDÍO. Número de sedes por sector											
TIPO DE INSTITUCION	**2004**	**2005**	**2006**	**2007**	**2008**	**2009**	**2010**	**2011**	**2012**	**2013**	**2014**
Oficial	274	275	275	276	275	274	285	269	269	270	269
Contratada oficial	0	0	0	0	0	0	0	0	0	0	0
Contratada privada	0	0	0	0	0	0	0	0	0	0	0
No oficial	15	16	16	15	15	15	14	15	15	15	15
Sector no definido	0	0	0	0	0	0	0	0	0	0	0
TOTAL	**289**	**291**	**291**	**291**	**290**	**289**	**299**	**284**	**284**	**285**	**284**

Fuente: *Dirección de Cobertura Educativa Secretaría de Educación Departamental - SIMAT 2014. Elaboración: Dirección Planeamiento Educativo.*

CUADRO 4.10 MATRÍCULA

4.10.1 QUINDÍO. Matrícula por grados 2004 – 2014

Grados	2004	2005	2006	2007	2008	2009	2010	2011	2012	2013	2014
-2°	115	93	141	111	133	103	89	96	98	93	58
-1°	208	237	201	201	183	167	231	195	188	169	122
0°	3.954	3.931	4.161	3.864	4.030	3.969	3.376	3.746	3.785	3.487	2.975
1º	7.688	7.216	7.004	6.235	5.782	5.665	5.277	4.783	4.625	4.369	3.936
2º	6.764	6.486	6.124	5.870	5.208	5.341	4.948	4.855	4.496	4.249	3.960
3º	6.393	6.331	6.061	5.626	5.394	5.069	5.113	4.888	4.713	4.227	3.932
4º	6.031	6.022	6.086	5.698	5.166	5.187	4.802	4.992	4.745	4.409	3.956
5º	5.698	5.813	5.794	5.677	5.239	5.004	4.966	4.808	4.639	4.555	4.167
6º	5.344	5.707	5.999	5.755	5.396	5.570	5.363	5.666	5.513	5.370	5.248
7º	4.504	4.661	5.123	5.117	4.732	4.938	5.048	4.819	4.759	4.641	4.443
8º	4.136	3.977	4.191	4.387	4.241	4.361	4.472	4.439	4.209	4.260	4.154
9º	3.400	3.539	3.435	3.572	3.611	3.811	3.828	3.766	3.781	3.609	3.593
10º	2.835	2.959	3.167	2.999	2.950	3.272	3.497	3.366	3.277	3.268	3.134
11º	2.326	2.468	2.557	2.639	2.567	2.788	2.810	2.792	2.769	2.777	2.711
12° Normal	0	0	28	0	0	0	0	0	0	0	0
13° Normal	0	0	0	0	0	0	0	0	0	0	0
Ciclo1 Adultos	499	507	431	337	296	283	1.111	495	416	399	282
Ciclo2 Adultos	625	546	655	585	441	463	511	502	556	420	813
Ciclo3 Adultos	1.572	1.545	1.503	1.447	1.060	1.017	1.102	1.207	1.312	1.173	1.175
Ciclo4 Adultos	1.479	1.563	1.436	1.437	1.265	1.257	1.243	1.324	1.571	1.418	1.305

CUADRO 4.10 MATRÍCULA

4.10.1 QUINDÍO. Matrícula por grados 2004 – 2014

Grados	2004	2005	2006	2007	2008	2009	2010	2011	2012	2013	2014
Ciclo5 Adultos	1.084	1.192	1.236	1.230	482	304	1.213	563	519	1.200	1.247
Ciclo6 Adultos	321	362	333	257	1.027	1.132	148	1.069	980	248	232
Discapacitados	7	21	15	15	16	13	0	0	0	0	0
Aceleración del Aprendizaje	242	0	0	0	0	22	244	132	92	69	50
TOTAL	**65.225**	**65.176**	**65.681**	**63.059**	**59.219**	**59.736**	**59.392**	**58.503**	**57.043**	**54.410**	**51.493**

Fuente: *Dirección de Cobertura Educativa Secretaría de Educación Departamental - SIMAT 2014. Elaboración: Dirección Planeamiento Educativo.*

Nota: *los niveles C1 a C6 corresponden a los ciclos de formación educativa establecidos de acuerdo a la Ley 749 de Julio 19 de 2002. El artículo 3° de esta Ley dispone: "Las instituciones técnicas, profesionales y tecnológicas de educación superior organizarán su actividad formativa de pregrado en ciclos propedéuticos de formación en las áreas de las ingenierías, la tecnología de la información y la administración (…)".*

CUADRO 4.10.2			
QUINDÍO. Matrícula total por grado y sector año 2014			
GRADOS	**OFICIAL**	**NO OFICIAL**	**TOTAL**
-2°	0	58	58
-1°	0	122	122
0°	2.867	108	2.975
1º	3.835	101	3.936
2º	3.904	56	3.960
3º	3.843	89	3.932
4º	3.869	87	3.956
5º	4.093	74	4.167
6º	5.139	109	5.248
7º	4.334	109	4.443
8º	4.059	95	4.154
9º	3.482	111	3.593
10º	3.019	115	3.134
11º	2.615	96	2.711
12°	0	0	0
13°	0	0	0
C1	282		282
C2	809	4	813
C3	1.166	9	1.175
C4	1.305		1.305
C5	1.221	26	1.247
C6	229	3	232
DISC	0	0	0
ACEL	50	0	50
Total	**50.121**	**1.372**	**51.493**

Fuente: *Dirección de Cobertura Educativa Secretaría de Educación Departamental - SIMAT 2014.*
Elaboración: Dirección Planeamiento Educativo.

CUADRO 4.10.3					
QUINDÍO. Matrícula oficial por grados 0 – 11 años 2010 a 2014					
GRADOS	**2010**	**2011**	**2012**	**2013**	**2014**
0°	3.212	3493	3.573	3.238	2.867
1º	5.095	4620	4.427	4.128	3.835
2º	4.777	4665	4.329	4.011	3.904
3º	4.956	4720	4.529	4.009	3.843
4º	4.633	4837	4.567	4.189	3.869
5º	4.786	4627	4.487	4.311	4.093
6º	5.206	5504	5.357	5.173	5.139
7º	4.875	4666	4.606	4.448	4.334
8º	4.337	4277	4.068	4.049	4.059
9º	3.725	3625	3.629	3.422	3.482
10º	3.370	3300	3.211	3.180	3.019
11º	2.656	2664	2.705	2.634	2.615
TOTAL	**51.628**	**50998**	**49.488**	**46.792**	**45.059**

Fuente: *Dirección de Cobertura Educativa Secretaría de Educación Departamental - SIMAT 2014.*
Elaboración: Dirección Planeamiento Educativo.

CUADRO 4.10.4						
QUINDÍO. Matrícula no oficial por grados 0 – 11 año 2008 a 2014						
GRADOS	**2009**	**2010**	**2011**	**2012**	**2013**	**2014**
Pre jardín y jardín	270	320	291	286	262	262
Transición	196	162	252	211	206	206
Primaria	937	853	904	884	907	907
Secundaria	554	568	808	717	690	690
Media	328	281	364	185	218	218
TOTAL	**2.285**	**2.184**	**2.619**	**2.283**	**2.283**	**2.283**

Fuente: *Dirección de Cobertura Educativa Secretaría de Educación Departamental - SIMAT 2014.*
Elaboración: Dirección Planeamiento Educativo.

Nota: La información suministrada para el anuario estadístico del año 2012 fue tomada del Ministerio de Educación, la presente información es ajustada por la Secretaria de Educación.

CUADRO 4.10.5			
QUINDÍO. Matrícula por grado y zona año 2014			
GRADOS	**URBANO**	**RURAL**	**TOTAL**
-2°	58	0	58
-1°	122	0	122
0°	2.160	815	2.975
1º	2.903	1.033	3.936
2º	2.882	1.078	3.960
3º	2.851	1.081	3.932
4º	2.889	1.067	3.956
5º	3.104	1.063	4.167
6º	4.263	985	5.248
7º	3.536	907	4.443
8º	3.386	768	4.154
9º	2.952	641	3.593
10º	2.637	497	3.134
11º	2.278	433	2.711
12°	0	0	0
13°	0	0	0
C1	282		282
C2	728	85	813
C3	1.032	143	1.175
C4	1.116	189	1.305
C5	1.053	194	1.247
C6	205	27	232
DISC	0	0	0
ACEL	50	0	50
Total	**40.487**	**11.006**	**51.493**

Fuente: *Dirección de Cobertura Educativa Secretaría de Educación Departamental - SIMAT 2014. Elaboración: Dirección Planeamiento Educativo.*

CUADRO 4.10.6					
QUINDÍO. Matrícula urbana grado 0 – 11 años 2010 – 2014					
GRADOS	**2010**	**2011**	**2012**	**2013**	**2014**
0°	2.398	2.579	2.613	2.496	2.160
1º	3.707	3.318	3.229	3.091	2.903
2º	3.459	3.384	3.190	3.026	2.882
3º	3.663	3.414	3.326	3.034	2.851
4º	3.492	3.586	3.350	3.171	2.889
5º	3.701	3.548	3.436	3.344	3.104
6º	4.421	4.704	4.519	4.102	4.263
7º	4.124	3.930	3.914	3.772	3.536
8º	3.655	3.610	3.456	3.365	3.386
9º	3.207	3.097	3.097	2.926	2.952
10º	3.008	2.941	2.849	2.788	2.637
11º	2.376	2.404	2.409	2.326	2.278
TOTAL	**41.211**	**40.515**	**39.388**	**37.441**	**35.841**

Fuente: *Dirección de Cobertura Educativa Secretaría de Educación Departamental - SIMAT 2014.*
Elaboración: Dirección Planeamiento Educativo. Incluye Armenia.

Nota: La información registrada en el anuario estadístico 2012 fue tomada del Ministerio de Educación.

CUADRO 4.10.7					
QUINDÍO. Matrícula rural grado 0 – 11 años 2010 – 2014					
GRADOS	**2010**	**2011**	**2012**	**2013**	**2014**
0°	814	914	960	798	815
1º	1.388	1.302	1.198	1.090	1.033
2º	1.318	1.281	1.139	1.083	1.078
3º	1.293	1.306	1.203	1.042	1.081
4º	1.141	1.251	1.217	1.112	1.067
5º	1.085	1.079	1.051	1.078	1.063
6º	785	800	838	872	985
7º	751	736	692	673	907
8º	682	667	612	652	768
9º	518	528	532	487	641
10º	362	359	362	375	497
11º	280	260	296	317	433
TOTAL	**10.417**	**10.483**	**10.100**	**9.579**	**10.368**

Fuente: *Dirección de Cobertura Educativa Secretaría de Educación Departamental - SIMAT 2014.*
Elaboración: Dirección Planeamiento Educativo.

Nota: *La información registrada en el anuario estadístico 2012 fue tomada del Ministerio de Educación. La información para el 2013 es suministrada por la Secretaría de Educación Departamental.*

CUADRO 4.10.8

QUINDÍO. Matrícula total por sector, grado y zona año 2014

GRADOS	OFICIAL			NO OFICIAL			Total
	Urbano	Rural	Total	Urbano	Rural	Total	
-2°	0	0	0	58	0	58	58
-1°	0	0	0	122	0	122	122
0°	2.052	815	2.867	108	0	108	2.975
1º	2.802	1.033	3.835	101	0	101	3.936
2º	2.826	1.078	3.904	56	0	56	3.960
3º	2.762	1.081	3.843	89	0	89	3.932
4º	2.802	1.067	3.869	87	0	87	3.956
5º	3.030	1.063	4.093	74	0	74	4.167
6º	4.154	985	5.139	109	0	109	5.248
7º	3.427	907	4.334	109	0	109	4.443
8º	3.291	768	4.059	95	0	95	4.154
9º	2.841	641	3.482	111	0	111	3.593
10º	2.522	497	3.019	115	0	115	3.134
11º	2.182	433	2.615	96	0	96	2.711
12°	0	0	0	0	0	0	0
13°	0	0	0	0	0	0	0
C1	282		282	0	0	0	282
C2	724	85	809	4	0	4	813
C3	1.023	143	1.166	9	0	9	1.175
C4	1.116	189	1.305	0	0	0	1.305
C5	1.027	194	1.221	26	0	26	1.247
C6	202	27	229	3	0	3	232
DISC	0	0	0	0	0	0	0
ACEL	50	0	50	0	0	0	50
Total	**39.115**	**11.006**	**50.121**	**1.372**	**0**	**1.372**	**51.493**

Fuente: *Dirección de Cobertura Educativa Secretaría de Educación Departamental - SIMAT 2014. Elaboración: Dirección Planeamiento Educativo.*

CUADRO 4.10.9

QUINDÍO. Matrícula por sector, grado y zona

AÑOS	OFICIAL			NO OFICIAL			Total
	Urbano	Rural	Total	Urbano	Rural	Total	
2002	45.663	12.390	58.053	1.209	949	2.158	60.211
2003	49.369	12.954	62.323	1.966	672	2.638	64.961
2004	50.109	12.479	62.588	1.212	1.425	2.637	65.225
2005	49.561	13.117	62.678	1.078	1.420	2.498	65.176
2006	50.042	13.071	63.113	1.019	1.549	2.568	65.681
2007	48.506	11.988	60.494	1.151	1.414	2.565	63.059
2008	44.810	11.336	56.146	1.176	1.327	2.503	58.649
2009	45.684	11.687	57.371	1.069	1.216	2.285	59.656
2010	46.096	11.103	57.199	957	1.227	2.184	59.383
2011	44.843	11.037	55.880	1.450	1.169	2.619	58.499
2012	43.806	10.851	54.657	1.120	1.163	2.283	56.940
2013	41.221	10.214	51.435	1.007	1.276	2.283	53.718
2014	39.115	1.006	40.121	1.372	0	1.372	41.493

Fuente: *Dirección de Cobertura Educativa Secretaría de Educación Departamental - SIMAT 2014. Elaboración: Dirección Planeamiento Educativo.*

Nota: *El año 2008 fue modificado por la secretaria de Educación departamental, de acuerdo a la información suministrada por el Ministerio de Educación.*

CUADRO 4.10.10

QUINDÍO. Deserción Escolar, Sector Oficial. Año 2014

MUNICIPIOS	ÁREA URBANA				ÁREA RURAL			
	Preescolar	Primaria	Secundaria	Media	Preescolar	Primaria	Secundaria	Media
TOTAL	**141**	**638**	**1.235**	**261**	**24**	**63**	**108**	**38**
Armenia	67	289	558	147	5	9	10	1
Buenavista	0	0	2	0	0	1	1	0
Calarcá	12	46	97	17	9	25	36	2
Circasia	8	60	83	23	3	17	36	8
Córdoba	4	12	24	5	7	9	3	19
Filandia	2	7	11	3	0	0	2	1
Génova	7	15	32	4	0	0	0	0
La Tebaida	18	112	239	33	0	2	3	0
Montenegro	22	86	161	27	0	0	7	3
Pijao	1	2	9	2	0	0	8	2
Quimbaya	0	9	19	0	0	0	2	2
Salento	0	0	0	0	0	0	0	0

Fuente: *Dirección de Cobertura - Planeamiento Educativo - Secretaría de Educación Departamental y Municipal.*

CUADRO 4.10.11								
QUINDÍO. Deserción Escolar, Sector No Oficial								
MUNICIPIOS	ÁREA URBANA				ÁREA RURAL			
	Preescolar	Primaria	Secundaria	Media	Preescolar	Primaria	Secundaria	Media
TOTAL	**7**	**18**	**18**	**10**	**0**	**0**	**0**	**0**
Armenia	-	-	-	-	-	-	-	-
Buenavista	0	0	0	0	0	0	0	0
Calarcá	2	11	3	6	0	0	0	0
Circasia	1	0	0	0	0	0	0	0
Córdoba	0	0	0	0	0	0	0	0
Filandia	0	0	0	0	0	0	0	0
Génova	0	0	0	0	0	0	0	0
La Tebaida	0	0	0	0	0	0	0	0
Montenegro	0	0	0	0	0	0	0	0
Pijao	0	0	0	0	0	0	0	0
Quimbaya	0	0	0	0	0	0	0	0
Salento	4	7	15	4	0	0	0	0

Fuente: *Dirección de Cobertura - Planeamiento Educativo - Secretaría de Educación Departamental*

4.11 EDUCACIÓN INTERMEDIA

CUADRO 4.11.1		
QUINDÍO. SENA. Consolidado Atención Cobertura Geográfica Departamental. Año 2014		
NIVEL	TOTAL CURSOS	TOTAL ALUMNOS
Armenia	5.242	294.206
Buenavista	41	1.121
Calarcá	465	13.690
Circasia	97	2.675
Córdoba	54	1.516
Filandia	65	1.673
Génova	47	1.403
La Tebaida	275	7.361
Montenegro	229	6.273
Pijao	47	1.389
Quimbaya	252	8.398
Salento	77	1.991
Total Municipios Quindío	**6.891**	**341.696**
Otros Municipios	**59**	**1.457**
Total	**6.950**	**343.153**

Fuente: *Servicio Nacional de Aprendizaje SENA – Oficina de Planeación - Despacho Regional Quindío, PE 04 2014 SOFIA PLUS*

CUADRO 4.11.2		
QUINDÍO. SENA. Consolidado de Metas Regional. Formación Profesional. Año 2014		
NIVEL	**TOTAL CURSOS**	**TOTAL ALUMNOS**
Técnicos	390	12.173
Técnicos Profesionales	1	59
Tecnólogos	269	8.526
Auxiliares y Operarios	23	660
Especialización Tecnológica	2	45
TOTAL FORMACIÓN TITULADA	685	21.463
Cursos Especiales	6.134	306.944
Eventos	131	14.368
TOTAL FORMACIÓN COMPLEMENTARIA	**6.265**	**321.312**

Fuente: *Servicio Nacional de Aprendizaje SENA – Oficina de Planeación - Despacho Regional Quindío Informes de Gestión*

CUADRO 4.11.3			
QUINDÍO. SENA. Atención a poblaciones especiales. Año 2014			
TIPO DE POBLACIÓN	**2012**	**2013**	**2014**
Desplazados por la Violencia	11.660	10.041	13.902
Desplazados por fenómenos Naturales	1.278	1.594	2.438
Personas con Discapacidad	1.067	907	965
Indígenas	1.364	1.209	960
INPEC	1.338	994	1.161
Jóvenes Vulnerables	11.235	14.347	25.513
Adolescentes en conflicto con la ley penal	487	424	448
Mujer Cabeza de Familia	24.673	19.335	23.120
Negritudes	2.242	709	1.003
Reinsertados	300	118	195
Tercera Edad	3.207	2.172	2.311
Adolescente trabajador	11.225	6.004	5.151
Soldados campesinos	1.034	888	1.104
Emprendedores	5.083	4.526	139
Remitidos por el PAL	1.623	2.646	2.060
Sobrevivientes Minas Antipersonas	150	72	5
Otras poblaciones	4.624	4.206	4.112
TOTAL REGIONAL	**73.342**	**72.192**	**84.587**

Fuente: *Servicio Nacional de Aprendizaje SENA – Oficina de Planeación - Despacho Regional Quindío Informes de Gestión.*

4.12. EDUCACIÓN SUPERIOR

CUADRO 4.12.1

QUINDÍO. UNIVERSIDAD DEL QUINDÍO. Programas ofrecidos, registro calificado y acreditación de alta calidad. Año 2014

PROGRAMAS DE PREGRADO	NIVEL DE FORMACIÓN	NO. DE RESOLUCIÓN REGISTRO CALIFICADO	NO. DE RESOLUCIÓN DE ACREDITACIÓN DE ALTA CALIDAD	FECHA RESOLUCIÓN
FACULTAD DE INGENIERÍA				
Tecnología en Topografía	Tecnólogo	7431 de Julio 5 de 2012	-	-
Tecnología en Obras Civiles (**Distancia**)	Tecnólogo	7435 de Julio de 2012	-	-
Ingeniería Civil	Profesional	11238 de Diciembre 2 de 2011	1232	Febrero 21 de 2011
Ingeniería de Sistemas y Computación	Profesional	6013 de Junio 1 de 2012	4621	Mayo 7 de 2012
Ingeniería Electrónica	Profesional	5455 de Mayo 18 de 2012	-	-
FACULTAD DE CIENCIAS ECONÓMICAS Y ADMINISTRATIVAS				
Tecnología en Gestión Financiera (**Distancia**)	Tecnólogo	1248 de Marzo 16 de 2007	-	-
Administración de Negocios	Profesional	16677 de Noviembre 20 de 2013	-	-
Administración de Negocios (**Distancia**)	Profesional	6188 de Mayo 5 de 2014	-	-
Contaduría Pública	Profesional	8901 de Julio 15 de 2013	10236	Noviembre 22 de 2010
Administración Financiera (**Distancia**)	Profesional	3874 de Junio 25 de 2008	-	-
Economía	Profesional	01736 de Febrero 11 de 2015	-	-
FACULTAD DE CIENCIAS BÁSICAS Y TECNOLÓGICAS				
Tecnología en Instrumentación Electrónica	Tecnólogo	2563 de Marzo de 2013	-	-
Física	Profesional	10990 de Septiembre 11 de 2012	-	-
Biología	Profesional	11039 de Septiembre 11 de 2012	-	-

4.12. EDUCACIÓN SUPERIOR

CUADRO 4.12.1

QUINDÍO. UNIVERSIDAD DEL QUINDÍO. Programas ofrecidos, registro calificado y acreditación de alta calidad. Año 2014

PROGRAMAS DE PREGRADO	NIVEL DE FORMACIÓN	NO. DE RESOLUCIÓN REGISTRO CALIFICADO	NO. DE RESOLUCIÓN DE ACREDITACIÓN DE ALTA CALIDAD	FECHA RESOLUCIÓN
Química	Profesional	15538 de Noviembre 30 de 2012	12340	Septiembre 28 de 2012
FACULTAD DE CIENCIAS HUMANAS Y BELLAS ARTES				
Gerontología	Profesional	17166 de Diciembre 27 de 2012	-	-
Filosofía	Profesional	16403 de Diciembre 13 de 2012	-	-
Trabajo Social	Profesional	13701 de Octubre 2 de 2013	-	-
Comunicación Social – Periodismo	Profesional	13157 de Septiembre 25 de 2013	-	-
Ciencias de la Información y la Documentación (**Virtual**)	Profesional	2353 de Mayo 10 de 2007	-	-
Artes Visuales	Profesional	713 de Enero de 2013	-	-
FACULTAD DE CIENCIAS DE LA SALUD				
Medicina	Profesional	6309 de Junio 8 de 2012	11504	Diciembre 16 de 2011
Enfermería	Profesional	14810 de Noviembre 16 de 2012	-	-
Seguridad y Salud en el Trabajo	Profesional	20286 de Noviembre 28 de 2014	-	-
FACULTAD DE CIENCIAS AGROINDUSTRIALES				
Tecnología Agroindustrial (**Distancia**)	Tecnólogo	12938 de Octubre 10 de 2012	-	-
Tecnología Agropecuaria (**Distancia**)	Tecnólogo	11040 de Septiembre 11 de 2012	-	-
Ingeniería de Alimentos	Profesional	3888 de Marzo 20 de 2014	-	-
FACULTAD DE EDUCACIÓN				

4.12. EDUCACIÓN SUPERIOR

CUADRO 4.12.1

QUINDÍO. UNIVERSIDAD DEL QUINDÍO. Programas ofrecidos, registro calificado y acreditación de alta calidad. Año 2014

PROGRAMAS DE PREGRADO	NIVEL DE FORMACIÓN	NO. DE RESOLUCIÓN REGISTRO CALIFICADO	NO. DE RESOLUCIÓN DE ACREDITACIÓN DE ALTA CALIDAD	FECHA RESOLUCIÓN
Licenciatura en Biología y Educación Ambiental	Profesional	6852 de Agosto 6 de 2010	-	-
Licenciatura en Lenguas Modernas	Profesional	6853 de Agosto 6 de 2010	6800	Agosto18 de 2011
Licenciatura en Español y Literatura	Profesional	3865 de Mayo 20 de 2010	13935	Octubre 8 de 2013
Licenciatura en Educación Física y Deportes	Profesional	11926 de Octubre 16 de 2011	-	-
Licenciatura en Matemática	Profesional	2043 de Marzo 25 de 2010	10331	Noviembre 17 de 2011
Licenciatura en Pedagogía Infantil (**Distancia**)	Profesional	2316 de Marzo 30 de 2010	-	-
Licenciatura en Ciencias Sociales con énfasis en Educación Básica (**Distancia**)	Profesional	2701 de Abril 16 de 2010	-	-
Licenciatura en Pedagogía Social para la Rehabilitación (**Distancia**)	Profesional	12806 de Diciembre 28 de 2010	-	-
Especialización en Salud Ocupacional e Higiene del Trabajo	Especialista	520 de Febrero 1 de 2010	-	-
Maestría en Ciencias Biomédicas	Magister	5532 de Mayo 14 de 2014	-	-
Maestría en Ciencias de los Materiales	Magister	12519 de Septiembre 13 de 2013	-	-
Maestría en Bioma temáticas	Magister	11285 de Agosto 26 de 2013	-	-

4.12. EDUCACIÓN SUPERIOR

CUADRO 4.12.1

QUINDÍO. UNIVERSIDAD DEL QUINDÍO. Programas ofrecidos, registro calificado y acreditación de alta calidad. Año 2014

PROGRAMAS DE PREGRADO	NIVEL DE FORMACIÓN	NO. DE RESOLUCIÓN REGISTRO CALIFICADO	NO. DE RESOLUCIÓN DE ACREDITACIÓN DE ALTA CALIDAD	FECHA RESOLUCIÓN
Maestría en Biología Vegetal	Magister	5813 de Octubre 2 de 2007	-	-
Maestría en Química	Magister	4400 de Agosto 1 de 2007	-	-
Maestría en Ciencias de la Educación	Magister	6510 de Septiembre 16 de 2009	-	-
Maestría en Administración	Magister	400 de Enero 23 de 2013	-	-
Maestría en Ingeniería	Magister	12577 de Agosto 5 de 2014	-	-
Doctorado en Ciencias Biomédicas	Doctor	8278 de Noviembre 20 de 2008	-	-
Doctorado en Ciencias de la Educación	Doctor	1566 de Febrero 28 de 2011	-	-
PROGRAMAS EN CONVENIO (POSGRADO)				
Especialización en Gerencia Logística (Convenio con EAN Bogotá)	Especialista	11968 de Septiembre 6 de 2013	-	-
Especialización en Negocios y Finanzas Internacionales (Convenio con EAN Bogotá)	Especialista	14519 de Octubre 16 de 2013	-	-
Especialización en Revisoría Fiscal y Auditoría Externa (Convenio con la UNAB Bucaramanga)	Especialista	9460 de Junio 19 de 2014	-	-
Especialización en Gestión Tributaria (Convenio con Universidad de Antioquia)	Especialista	19494 de Noviembre 14 de 2014	-	-

Fuente: *Universidad del Quindío- Oficina Asesora de Planeación*

CUADRO 4.12.2

QUINDÍO. UNIVERSIDAD DEL QUINDÍO. Estudiantes inscritos y matriculados por primera vez (pregrado), modalidad presencial y a distancia por género, según procedencia geográfica del país. Año 2014.

DEPARTAMENTO	INSCRITOS			MATRICULADOS A PRIMER CURSO		
	Hombres	Mujeres	Total	Hombres	Mujeres	Total
Antioquia	34	57	91	12	28	40
Atlántico	8	16	24	6	10	16
Archipiélago de San Andrés	4	1	5	1	1	2
Arauca	1	5	6	0	2	2
Amazonas	1	1	2	0	1	1
Boyacá	5	14	19	1	10	11
Bolívar	5	5	10	3	0	3
Bogotá D.C.	74	92	166	36	42	78
Caldas	115	243	358	62	130	192
Caquetá	23	18	41	4	4	8
Casanare	3	3	6	0	1	1
Cundinamarca	26	32	58	14	19	33
César	3	2	5	1	1	2
Cauca	30	68	98	9	22	31
Córdoba	1	2	3	0	0	0
Choco	18	12	30	6	8	14
Guaviare	7	3	10	3	3	6
Guajira	1	5	6	0	1	1
Huila	43	37	80	15	9	24
Meta	14	18	32	4	8	12
Magdalena	3	4	7	1	3	4
Nariño	112	146	258	34	42	76
Norte de Santander	6	9	15	1	8	9
Quindío	**2.587**	**3.073**	**5.660**	**1.287**	**1.477**	**2.764**
Putumayo	65	75	140	24	21	45
Risaralda	169	293	462	95	186	281
Santander	16	23	39	10	14	24
Sucre	0	2	2	0	0	0
Tolima	55	50	105	21	24	45
Valle	672	1209	1881	336	670	1006
TOTAL	**4.101**	**5.518**	**9.619**	**1.986**	**2.745**	**4.731**

Fuente: *Universidad del Quindío- Oficina Asesora de Planeación*

CUADRO 4.12.3

QUINDÍO. UNIVERSIDAD DEL QUINDÍO**.** Estudiantes inscritos y matriculados primera vez (Pregrado), Modalidad Presencial y a Distancia por género, según procedencia geográfica del Departamento. Año 2014.

MUNICIPIOS	INSCRITOS			MATRICULADOS PRIMER CURSO		
	Hombres	Mujeres	Total	Hombres	Mujeres	Total
Armenia	1.821	2.120	3.941	898	1.000	1.898
Buenavista	5	13	18	5	7	12
Calarcá	294	339	633	132	171	303
Circasia	121	165	286	64	78	142
Córdoba	9	24	33	5	11	16
Filandia	37	40	77	17	20	37
Génova	18	16	34	13	9	22
La Tebaida	71	102	173	36	53	89
Montenegro	108	128	236	68	69	137
Pijao	18	23	41	7	10	17
Quimbaya	77	89	166	38	40	78
Salento	8	14	22	4	9	13
TOTAL	**2.587**	**3.073**	**5.660**	**1.287**	**1.477**	**2.764**

Fuente: *Universidad del Quindío- Oficina Asesora de Planeación*

CUADRO 4.12.4

QUINDÍO. UNIVERSIDAD DEL QUINDÍO. Estudiantes inscritos y matriculados al primer curso (Pregrado) Modalidad Presencial y a Distancia por género, según programas académicos. Año 2014.

METODOLOGÍA PREGRADO/ PROGRAMAS ACADÉMICOS	INSCRITOS			MATRICULADOS PRIMER CURSO		
	Hombres	Mujeres	Total	Hombres	Mujeres	Total
FACULTAD DE INGENIERÍAS						
Tecnología en Topografía	84	43	127	61	30	91
Tecnología en Obras Civiles (**Distancia**)	202	44	246	126	32	158
Ingeniería Civil	423	211	634	77	41	118
Ingeniería de Sistemas y Computación	337	67	404	201	39	240
Ingeniería Electrónica	144	23	167	90	17	107
FACULTAD CIENCIAS ECONOMICAS Y ADMINISTRATIVAS						
Contaduría Pública	182	355	537	79	101	180
Economía	77	72	149	43	35	78

CUADRO 4.12.4

QUINDÍO. UNIVERSIDAD DEL QUINDÍO. Estudiantes inscritos y matriculados al primer curso (Pregrado) Modalidad Presencial y a Distancia por género, según programas académicos. Año 2014.

METODOLOGÍA PREGRADO/ PROGRAMAS ACADÉMICOS	INSCRITOS			MATRICULADOS PRIMER CURSO		
	Hombres	Mujeres	Total	Hombres	Mujeres	Total
Administración de Negocios (**Presencial**)	105	136	241	56	87	143
Administración de Negocios (**Distancia**)	105	142	247	58	83	141
Administración Financiera (**Distancia**)	294	562	856	204	395	599
FACULTAD CIENCIAS BÁSICAS Y TECNOLOGICAS						
Tecnología en Instrumentación Electrónica	80	11	91	54	6	60
Biología	110	172	282	64	62	126
Física	19	9	27	16	6	22
Química	65	58	123	36	40	76
FACULTAD CIENCIAS HUMANAS Y BELLAS ARTES						
Gerontología	15	57	72	10	47	57
Comunicación Social y Periodismo	125	203	328	41	50	91
Filosofía	29	8	37	19	5	24
Trabajo Social	75	259	334	22	72	94
Artes Visuales	94	63	157	25	23	48
Ciencias de la Información y la Documentación (**Virtual**)	78	174	252	52	119	171
FACULTAD CIENCIAS DE LA SALUD						
Medicina	283	451	734	13	26	39
Enfermería	56	194	250	8	29	37
Salud Ocupacional (**Distancia**)	218	627	845	140	415	555
FACULTAD CIENCIAS AGROINDUSTRIALES						
Tecnología Agropecuaria (Distancia)	27	11	38	23	12	35
Tecnología Agroindustrial (**Distancia**)	26	17	43	11	6	17
Ingeniería de Alimentos	22	34	56	14	29	43
FACULTAD DE EDUCACIÓN						
Licenciatura en Biología y Educación Ambiental	36	58	94	22	45	67
Licenciatura en Español y Literatura	40	59	99	31	41	72
Licenciatura en Lenguas Modernas	286	339	625	119	146	265

CUADRO 4.12.4

QUINDÍO. UNIVERSIDAD DEL QUINDÍO. Estudiantes inscritos y matriculados al primer curso (Pregrado) Modalidad Presencial y a Distancia por género, según programas académicos. Año 2014.

METODOLOGÍA PREGRADO/ PROGRAMAS ACADÉMICOS	INSCRITOS			MATRICULADOS PRIMER CURSO		
	Hombres	Mujeres	Total	Hombres	Mujeres	Total
Licenciatura en Educación Física y Deportes	268	39	307	137	21	158
Licenciatura en Matemáticas	42	28	70	32	20	52
Licenciatura en Ciencias Sociales con énfasis en Educación Básica (**Distancia**)	105	217	322	66	122	188
Licenciatura en Pedagogía Infantil (**Distancia**)	51	694	745	33	473	506
Licenciatura en Pedagogía Social para la Rehabilitación (**Distancia**)	31	133	164	22	95	117
METODOLOGÍA POSTGRADOS						
Especialización en Salud Ocupacional e Higiene del Trabajo	12	17	29	5	13	18
Maestría en Biomatemáticas	3	1	4	1	1	2
Maestría en Química	4	3	7	3	3	6
Maestría en Ciencias Biomédicas	1	5	6	1	4	5
Maestría en Ciencias de los Materiales	5	0	5	3	0	3
Maestría en Administración	21	24	45	11	16	27
Maestría en Ciencias de la Educación	12	9	21	11	7	18
Doctorado en Ciencias de la Educación	6	1	7	3	1	4
POSGRADOS EN CONVENIO						
Especialización en Negocios y Finanzas Internacionales (Convenio con EAN Bogotá)	5	15	20	3	13	16
Especialización en Gerencia Logística (Convenio EAN Bogotá)	13	2	15	8	1	9
Total General	**4216**	**5646**	**9862**	**2054**	**2829**	**4883**

Fuente: *Universidad del Quindío- Oficina Asesora de Planeación*

CUADRO 4.12.5

QUINDÍO. UNIVERSIDAD DEL QUINDÍO. Estudiantes matriculados totales en todos los cursos (Pregrado) Modalidad Presencial y a Distancia por género, según programas académicos. Año 2014.

METODOLOGÍA PREGRADO / PROGRAMAS ACADÉMICOS	HOMBRES	MUJERES	TOTAL
FACULTAD DE INGENIERÍAS			
Tecnología en Topografía	173	75	248
Tecnología en Obras Civiles (**Distancia)**	264	67	331
Ingeniería Civil	377	139	516
Ingeniería de Sistemas y Computación	553	112	665
Ingeniería Electrónica	375	65	440
FACULTAD CIENCIAS ECONÓMICAS Y ADMINISTRATIVAS			
Administración de Negocios (**Presencial**)	218	312	530
Administración de Negocios (**Distancia**)	428	790	1218
Contaduría Pública	283	459	742
Economía	134	145	279
Administración Financiera (**Distancia**)	516	1088	1604
Tecnología en Gestión Financiera (**Distancia**)	29	45	74
FACULTAD CIENCIAS BÁSICAS Y TECNOLOGICAS			
Biología	179	238	417
Química	129	126	255
Física	51	20	71
Tecnología en Instrumentación Electrónica	130	15	145
FACULTAD DE CIENCIAS HUMANAS Y BELLAS ARTES			
Gerontología	11	62	73
Comunicación Social – Periodismo	140	202	342
Filosofía	52	17	69
Trabajo Social	76	299	375
Artes Visuales	16	17	33
Ciencias de la Información y la Documentación (**Virtual**)	344	741	1085
FACULTAD DE CIENCIAS AGROINDUSTRIALES			
Tecnología Agropecuaria (**Distancia**)	47	28	75
Tecnología Agroindustrial (**Distancia**)	20	12	32
Ingeniería de Alimentos	128	138	266
FACULTAD DE CIENCIAS DE LA SALUD			
Medicina	109	122	231
Enfermería	32	123	155
Salud Ocupacional (**Distancia**)	673	1850	2523
FACULTAD DE EDUCACIÓN			
Licenciatura en Biología y Educación Ambiental	82	133	215

CUADRO 4.12.5

QUINDÍO. UNIVERSIDAD DEL QUINDÍO. Estudiantes matriculados totales en todos los cursos (Pregrado) Modalidad Presencial y a Distancia por género, según programas académicos. Año 2014.

METODOLOGÍA PREGRADO / PROGRAMAS ACADÉMICOS	HOMBRES	MUJERES	TOTAL
Licenciatura en Español y Literatura	113	131	244
Licenciatura en Lenguas Modernas	441	474	915
Licenciatura en Matemáticas	105	68	173
Licenciatura en Educación Física y Deportes	495	100	595
Licenciatura en Pedagogía Infantil (**Distancia**)	77	1122	1199
Licenciatura en Ciencias Sociales con énfasis en Educación Básica (**Distancia**)	149	339	488
Licenciatura en Pedagogía Social para la Rehabilitación (**Distancia**)	26	129	155
METODOLOGÍA POSGRADOS			
Especialización en Salud Ocupacional e Higiene del Trabajo	6	11	17
Maestría en Ciencias de los Materiales	4	0	4
Maestría en Biomatemáticas	5	2	7
Maestría en Química	5	7	12
Maestría en Bilogía Vegetal	5	3	8
Maestría en Administración	19	21	40
Maestría en Ciencias de la Educación	19	24	43
Maestría en Ciencias Biomédicas	2	7	9
Doctorado en Ciencias de la Educación	4	5	9
Doctorado de Ciencias Biomédicas	5	1	6
POSGRADOS EN CONVENIO			
Especialización en Negocios y Finanzas Internacionales (Convenio con la EAN Bogotá)	5	10	15
Especialización en Gestión Tributaria (Convenio U. Antioquia)	3	19	22
Especialización en Gerencia Logística (Convenio EAN Bogotá)	8	1	9
Especialización en Revisoría Fiscal y Auditoría Externa (Convenio UNAB de Bucaramanga)	7	8	15
TOTAL	**7.072**	**9.922**	**16.994**

Fuente: *Universidad del Quindío- Oficina Asesora de Planeación*

CUADRO 4.12.6

ARMENIA. UNIVERSIDAD DEL QUINDÍO. Estudiantes matriculados totales, por género, según CREAD y programas académicos (Metodología distancia). Año 2014.

CREAD / PROGRAMAS ACADÉMICOS	ARMENIA		Total ARMENIA	BUENAVENTURA		Total BUENAVENTURA	BUGA		Total BUGA	CALI		Total CALI	CANDELARIA		Total CANDELARIA
	QUINDÍO			VALLE DEL CAUCA			VALLE DEL CAUCA			VALLE DEL CAUCA			VALLE DEL CAUCA		
	Mujeres	Hombres		Mujeres	Hombres		Mujeres	Hombres		Mujeres	Hombres		Mujeres	Hombres	
ADMINISTRACIÓN DE NEGOCIOS DISTANCIA	334	185	519	140	64	204	23	15	38	34	20	27	0	0	0
ADMINISTRACIÓN FINANCIERA	303	166	469	159	67	225	173	74	247	23	12	17	31	7	38
CIENCIA DE LA INFORMACIÓN	755	348	1.103	0	0	0	0	0	0	0	0	0	0	0	0
LIC. EN CIENCIAS SOCIALES CON ÉNFASIS EN EDUCACIÓN BÁSICA	153	117	269	164	26	190	13	4	17	0	0	0	0	0	0
LICENCIATURA EN PEDAGOGÍA INFANTIL	632	40	672	102	11	113	195	12	207	0	0	0	10	2	12
LICENCIATURA EN PEDAGOGÍA SOCIAL PARA LA REHABILITACIÓN	90	24	114	41	2	43	0	0	0	0	0	0	0	0	0
SALUD OCUPACIONAL	540	213	753	69	38	107	289	105	394	157	52	104	227	75	302
TECNOLOGÍA AGROINDUSTRIAL	13	23	36	0	0	0	0	0	0	0	0	0	0	0	0
TECNOLOGÍA AGROPECUARIA	29	50	79	0	0	0	0	0	0	0	0	0	0	0	0
TECNOLOGÍA EN GESTIÓN FINANCIERA	32	20	52	3	1	4	0	2	2	0	0	0	2	1	3
TECNOLOGÍA EN OBRAS CIVILES	28	125	153	0	0	0	21	86	106	0	0	0	0	0	0
Total general	**2.906**	**1.309**	**4.215**	**677**	**208**	**885**	**713**	**297**	**1.010**	**214**	**83**	**148**	**270**	**84**	**354**

Fuente: *Universidad del Quindío- Oficina Asesora de Planeación*

CONTINUACION CUADRO 4.12.6

ARMENIA. UNIVERSIDAD DEL QUINDÍO. Estudiantes matriculados totales, por género, según CREAD y programas académicos (Metodología distancia). Año 2014.

CREAD / PROGRAMAS ACADÉMICOS	CARTAGO		Total CARTAGO	CERES QUIMBAYA		Total CERES QUIMBAYA	MANIZALES		Total MANIZALES	PEREIRA		Total PEREIRA
	VALLE DEL CAUCA			QUINDIO			CALDAS			RISARALDA		
	Mujeres	Hombres		Mujeres	Hombres		Mujeres	Hombres		Mujeres	Hombres	
ADMINISTRACIÓN DE NEGOCIOS DISTANCIA	0	0	0	27	11	38	94	43	137	167	106	273
ADMINISTRACIÓN FINANCIERA	0	0	0	0	0	0	139	44	183	289	162	451
CIENCIA DE LA INFORMACIÓN	0	0	0	0	0	0	0	0	0	0	0	0
LIC. EN CIENCIAS SOCIALES CON ÉNFASIS EN EDUCACIÓN BÁSICA	0	0	0	0	0	0	13	4	16	0	0	0
LICENCIATURA EN PEDAGOGÍA INFANTIL	27	1	28	85	6	91	19	2	21	65	4	69
LICENCIATURA EN PEDAGOGÍA SOCIAL PARA LA REHABILITACIÓN	0	0	0	0	0	0	0	0	0	0	0	0
SALUD OCUPACIONAL	24	5	29	0	0	0	304	95	398	257	96	352
TECNOLOGÍA AGROINDUSTRIAL	0	0	0	0	0	0	0	0	0	0	0	0
TECNOLOGÍA AGROPECUARIA	0	0	0	0	0	0	0	0	0	0	0	0
TECNOLOGÍA EN GESTIÓN FINANCIERA	0	0	0	0	0	0	0	0	0	14	8	22
TECNOLOGÍA EN OBRAS CIVILES	0	0	0	0	0	0	0	0	0	25	82	107
TOTAL GENERAL	**51**	**6**	**57**	**112**	**17**	**129**	**568**	**187**	**755**	**816**	**457**	**1.273**

Fuente: *Universidad del Quindío- Oficina Asesora de Planeación*

CUADRO 4.12.7

QUINDÍO. UNIVERSIDAD DEL QUINDÍO. Estudiantes matriculados totales, por género. Instituto de Bellas Artes (Educación para el trabajo y el desarrollo humano). Año 2014.

CURSOS	ESTUDIANTES MATRICULADOS		
	HOMBRES	MUJERES	TOTAL
ARTES PLASTICAS INFANTIL	2	2	4
BATERIA INFANTIL	1	-	1
CANTO INFANTIL	-	2	2
DANZA INFANTIL	-	1	1
FLAUTA TRAVERSA	1	4	5
GUITARRA INFANTIL	1	3	4
PIANO INFANTIL	-	2	2
VIOLIN INFANTIL	2	6	8
PREMEDICO	28	45	73
CÁRNICOS, ELABORACIÓN DE HAMBURGUESA, SALCHICHON	2	2	4
DISEÑO ELECTRÓNICO	60	18	78
HERRAMIENTAS DIGITALES PARA PRINCIPIANTES	3	9	12
INSTALACIÓN, HOSTING, MANEJO Y ADMINISTRACIO	2	-	2
DESARROLLO DE APLICACIONES MOVILES PARA ANDROID	47	5	52
TOTAL	**149**	**99**	**248**

Fuente: *Universidad del Quindío- Oficina Asesora de Planeación*

CUADRO 4.12.8

QUINDÍO. UNIVERSIDAD DEL QUINDÍO. Personal docente, por género, según Facultades, Año 2014

DOCENTES DE PLANTA SEGÚN FACULTADES, DEDICACIÓN Y GÉNERO.								
FACULTADES	**PRIMER SEMESTRE**				**SEGUNDO SEMESTRE**			
	HOMBRE	**MUJER**	**T.C**	**M.T**	**HOMBRE**	**MUJER**	**T.C**	**M.T**
Facultad Ingeniería	41	4	45	0	44	4	48	0
Facultad Ciencias Económicas y Administrativas	14	8	22	0	14	10	24	0
Facultad Ciencias Básicas y Tecnológicas	37	7	44	0	38	6	44	0
Facultad Ciencias Humanas y Bellas Artes	16	6	22	0	16	9	25	0
Facultad Ciencias de la Salud	33	16	17	32	36	16	17	35
Facultad Ciencias Agroindustriales	4	3	7	0	5	4	9	0
Facultad de Educación	33	19	52	0	36	22	58	0
TOTAL	**178**	**63**	**209**	**32**	**189**	**71**	**225**	**35**
DOCENTES OCASIONALES SEGÚN FACULTADES, DEDICACIÓN Y GÉNERO.								
Facultad Ingeniería	23	12	28	7	23	11	29	5
Facultad Ciencias Económicas y administrativas	15	16	30	1	16	16	30	2
Facultad Ciencias Básicas y Tecnológicas	15	10	24	1	14	10	23	1
Facultad Ciencias Humanas y Bellas Artes	15	13	25	3	15	12	23	4
Facultad Ciencias de la Salud	19	17	10	26	16	17	8	25
Facultad Ciencias Agroindustriales	4	0	4	0	3	0	3	0
Facultad de Educación	18	31	48	1	19	27	45	1
TOTAL	**109**	**99**	**169**	**39**	**106**	**93**	**161**	**38**
Facultad Ingeniería	53	18	71	10.113	61	19	80	12.034
Facultad Ciencias Económicas y Administrativas	112	56	168	25.609	115	68	183	25.768
Facultad Ciencias Básicas y Tecnológicas	26	11	37	6.771	31	13	44	7.874
Facultad Ciencias Humanas y Bellas Artes	77	89	166	25.508	68	101	169	26.109
Facultad Ciencias de la Salud	52	23	75	11.185	48	28	76	10.296
Facultad Ciencias Agroindustriales	18	6	24	1.128	12	5	17	1.200
Facultad de Educación	121	104	225	32.221	124	99	223	34.253
TOTAL	**459**	**307**	**766**	**112.535**	**459**	**333**	**792**	**117.534**

Fuente: *Universidad del Quindío- Oficina Asesora de Planeación*

CUADRO 4.12.9

QUINDÍO. UNIVERSIDAD DEL QUINDÍO. Personal docente, por género según formación académica. Año 2014.

DOCENTES DE PLANTA SEGÚN NIVEL DE FORMACIÓN, DEDICACIÓN Y GÉNERO.

NIVEL DE FORMACIÓN	PRIMER SEMESTRE				SEGUNDO SEMESTRE			
	HOMBRES	MUJERES	T.C	M.T	HOMBRES	MUJERES	T.C	M.T
Doctorado	36	13	48	1	41	14	53	2
Magister	126	46	142	30	133	53	154	32
Especialista	13	3	16	0	12	2	14	0
Pregrado	3	1	3	1	3	2	4	1
TOTAL	**178**	**63**	**209**	**32**	**189**	**71**	**225**	**35**
Docentes ocasionales según nivel de formación, dedicación y género.								
Doctorado	3	2	5	0	3	2	5	0
Magister	44	42	67	19	38	41	65	14
Especialista	27	24	45	6	29	22	40	11
Pregrado	35	31	52	14	36	28	51	13
TOTAL	**109**	**99**	**169**	**39**	**106**	**93**	**161**	**38**

Docentes catedráticos según nivel de formación, dedicación y género. Año 2014

Nivel de formación	Hombres	Mujeres	No	Horas semestre	Hombres	Mujeres	No	Horas Semestre
Doctorado	2	1	3	630	2	1	3	584
Magister	66	53	119	18.874	75	60	135	20.244
Especialista	194	111	305	43.552	182	124	306	45.167
Pregrado	197	142	339	49.479	200	148	348	51.539
TOTAL	**459**	**307**	**766**	**112.535**	**459**	**333**	**792**	**117.534**

Fuente: *Universidad del Quindío- Oficina Asesora de Planeación*

CUADRO 4.12.10

QUINDÍO. UNIVERSIDAD DEL QUINDÍO. Estudiantes graduados, por género, según establecimientos universitarios y programas académicos. Año 2014.

PROGRAMAS ACADÉMICOS	HOMBRES	MUJERES	TOTAL
METODOLOGÍA PRESENCIAL			
Administración de Negocios	45	66	111
Biología	13	26	39
Comunicación Social – Periodismo	19	41	60
Contaduría Pública	50	78	128
Trabajo Social	13	61	74
Enfermería	5	19	24
Física	6	4	10
Filosofía	0	2	2
Ingeniería Civil	17	11	28
Ingeniería de Sistemas y Computación	37	9	46
Ingeniería Electrónica	39	4	43
Ingeniería de Alimentos	23	37	60
Licenciatura en Biología y Educación Ambiental	10	22	32
Licenciatura en Educación Física y Deporte	60	19	79
Licenciatura en Español y Literatura	10	31	41
Licenciatura en Lenguas Modernas	36	44	80
Licenciatura en Matemáticas	6	7	13
Medicina	20	20	40
Química	13	14	27
Tecnología en Instrumentación Electrónica	16	3	19
Tecnología en Topografía	16	6	22
TOTAL PRESENCIAL.	**454**	**524**	**978**
METODOLOGÍA DISTANCIA			
Administración de Negocios	169	417	586
Ciencias de la Información y la Documentación (Virtual)	34	101	135
Administración Financiera	56	172	228
Salud Ocupacional	94	206	300
Licenciatura en Ciencias Sociales con énfasis en Educación Básica	15	71	86
Licenciatura en Pedagogía Infantil	2	24	26
Tecnología Agroindustrial	6	6	12
Tecnología Agropecuaria	24	12	36
Tecnología en Obras Civiles	29	6	35
Tecnología en Gestión Financiera	16	33	49
TOTAL DISTANCIA	**445**	**1.048**	**1.493**
METODOLOGÍA POSTGRADOS			
Especialización en Salud Ocupacional e Higiene del Trabajo	6	8	14
Maestría en Ciencias de los Materiales	2	0	2
Maestría en Bioma temáticas	2	0	2
Maestría en Biomédicas	5	3	8
Maestría en Química	2	1	3
Maestría en Biología Vegetal	1	0	1
Maestría en Ciencias de la Educación	4	9	13
Doctorado en Ciencias de la Educación	2	0	2
TOTAL POSGRADOS	**24**	**21**	**45**
TOTAL GENERAL	**923**	**1.593**	**2.516**

Fuente: *Universidad del Quindío- Oficina Asesora de Planeación*

CUADRO 4.12.11

QUINDÍO. UNIVERSIDAD DEL QUINDÍO. Grupos de investigación clasificados por Colciencias. Año 2014.

NOMBRE DEL GRUPO	CLASIFICACIÓN COLCIENCIAS	ÁREA DEL CONOCIMIENTO
GEPAMOL	A1	MEDICINA
Diversidad Faunística	A1	BIOLOGÍA, MICROBIOLOGÍA Y AFINES
Grupo de Investigación en Bioquímica de Enfermedades Cardiovasculares y Metabólicas	A1	MEDICINA
GRUPO DE INVESTIGACIÓN EN CIENCIA APLICADA PARA EL DESARROLLO DE LA ECORREGIÓN - GICADE	A	FÍSICA
GRUPO INVESTIGACION ESTADISTICA	A	MATEMÁTICAS, ESTADÍSTICA Y AFINES
Optoelectrónica	B	FÍSICA
Grupo de Inmunología Molecular	B	MEDICINA
Grupo de Procesamiento Digital de Señales y Procesadores - GDSPROC	B	INGENIERÍA ELÉCTRICA Y AFINES
Grupo Químico de Investigación y Desarrollo Ambiental	B	QUÍMICA Y AFINES
Biodiversidad y Educación Ambiental - BIOEDUQ	B	INGENIERÍA AMBIENTAL, SANITARIA Y AFINES
Centro de Estudios e Investigaciones en Biodiversidad y Biotecnología - CIBUQ	B	QUÍMICA Y AFINES
Grupo de Sistemas de Información y Control Industrial -SINFOCI-	B	INGENIERÍA DE SISTEMAS, TELEMÁTICA Y AFINES
GRUPO DE INVESTIGACIÓN EN COMPUESTOS ORGANOMETÁLICOS Y CATÁLISIS	B	QUÍMICA Y AFINES
GEDES (Grupo de Estudio y Desarrollo de Software)	C	MATEMÁTICAS, ESTADÍSTICA Y AFINES
ESCUELA DE INVESTIGACION EN BIOMATEMATICA	C	MATEMÁTICAS, ESTADÍSTICA Y AFINES
GRUPO DE INVESTIGACION EN BILINGUISMO	C	LENGUAS MODERNAS, LITERATURA, LINGÜÍSTICA Y AFINES
Estilos de Aprendizaje e Idiomas Extranjeros-ESAPIDEX	C	LENGUAS MODERNAS, LITERATURA, LINGÜÍSTICA Y AFINES
GRUPO DE INVESTIGACION EN DESARROLLOS TECNOLOGICOS(GIDET)	C	INGENIERÍA ELECTRÓNICA, TELECOMUNICACIONES Y AFINES
Salud Publica	C	SALUD PUBLICA
Grupo de Investigación en Desarrollo	C	SOCIOLOGÍA, TRABAJO SOCIAL Y AFINES
COMUNICACIÓN: CULTURA Y PERIODISMO	C	COMUNICACIÓN SOCIAL, PERIODISMO Y AFINES
Quimbaya	C	GEOLOGÍA, OTROS PROGRAMAS DE CIENCIAS NATURALES
Ciencia y Tecnología de Alimentos	C	INGENIERÍA AGROINDUSTRIAL, ALIMENTOS Y AFINES
Materiales Magnéticos y Nano estructuras	C	MATEMÁTICAS, ESTADÍSTICA Y AFINES
GRUPO DE MODELACION MATEMATICA EN EPIDEMIOLOGIA - GMME	C	MATEMÁTICAS, ESTADÍSTICA Y AFINES
GRUPO DE INVESTIGACIÓN EN REDES, INFORMACIÓN Y DISTRIBUCIÓN - GRID	C	INGENIERÍA CIVIL Y AFINES
GRUPO DE INVESTIGACIONES FILOSOFÍA POLÍTICA, MORAL Y SOCIAL POLITIA	C	FILOSOFÍA, TEOLOGÍA Y AFINES
Didáctica de la Lengua Materna y la Literatura -DILEMA	C	LENGUAS MODERNAS, LITERATURA, LINGÜÍSTICA Y AFINES
Grupo de Investigación en Contaduría Internacional Comparada	D	CONTADURÍA PUBLICA
Grupo de Automatización y Máquinas de aprendizaje - GAMA	D	INGENIERÍA ELECTRÓNICA, TELECOMUNICACIONES Y AFINES
GRUPO DE INVESTIGACION DESARROLLO Y ESTUDIO DEL RECURSO HIDRICO Y EL AMBIENTE - CIDERA -	D	INGENIERÍA AMBIENTAL, SANITARIA Y AFINES

CUADRO 4.12.11

QUINDÍO. UNIVERSIDAD DEL QUINDÍO. Grupos de investigación clasificados por Colciencias. Año 2014.

NOMBRE DEL GRUPO	CLASIFICACIÓN COLCIENCIAS	ÁREA DEL CONOCIMIENTO
LA FUNCION FINANCIERA EN LAS ORGANIZACIONES DEL DEPARTAMENTO DEL QUINDIO	D	ADMINISTRACIÓN
GRUPO DE INVESTIGACIÓN GERENCIA Y EMPRENDIMIENTO	D	ECONOMÍA
ESTUDIOS PEDAGOGICOS	D	EDUCACIÓN
GRUPO DE INVESTIGACIÓN EN EDUCACIÓN MATEMÁTICA	D	MATEMÁTICAS, ESTADÍSTICA Y AFINES
GRUPO DE ESTUDIO ORIENTADO A LA INVESTIGACION Y DESARROLLO EN GEOMÁTICA - GEOIDE-G62	D	INGENIERÍA CIVIL Y AFINES
GRUPO DE INVESTIGACIÓN EN TELECOMUNICACIONES DE LA UNIVERSIDAD DEL QUINDIO GITUQ	D	INGENIERÍA ELECTRÓNICA, TELECOMUNICACIONES Y AFINES
GRUPO DE INVESTIGACION RAZONES Y ACCIONES	D	FILOSOFÍA, TEOLOGÍA Y AFINES
GRUPO DE INVESTIGACION EN CIENCIAS AGROINDUSTRIALES - GICA	D	INGENIERÍA AGROINDUSTRIAL, ALIMENTOS Y AFINES
SEMINARIO INTERDISCIPLINARIO GRUPO EN MATEMÁTICA APLICADA - SIGMA	D	MATEMÁTICAS, ESTADÍSTICA Y AFINES
GRUPO DE INVESTIGACIÓN EN CIENCIAS ECONÓMICAS - GICE		ECONOMÍA
Búsqueda de Principios Bioactivos		QUÍMICA Y AFINES
Enseñabilidad de la filosofía Sofos		FILOSOFÍA, TEOLOGÍA Y AFINES
Plaguicidas y Salud		SALUD PUBLICA
Grupo de Investigaciones Biomédicas (GIBM)		MEDICINA
GRUPO DE INVESTIGACION EN SISTEMAS DE INFORMACION, AUDITORIA Y CALIDAD DEL SOFTWARE- GISICAS-		CONTADURÍA PUBLICA
Bioética, Ciencias y Cultura de lo Viviente		FILOSOFÍA, TEOLOGÍA Y AFINES
GRUPO DE INVESTIGACIÓN TEJIENDO REDES		SOCIOLOGÍA, TRABAJO SOCIAL Y AFINES
NEURO EDUCACION		EDUCACIÓN
GRUPO DE INVESTIGACION SONORIDADES CONTEMPORÁNEAS		FILOSOFÍA, TEOLOGÍA Y AFINES
GRUPO DE INVESTIGACIÓN EN FÍSICOQUÍMICA AMBIENTAL Y COMPUTACIONAL - GIFAC		INGENIERÍA DE SISTEMAS, TELEMÁTICA Y AFINES
GRUPO DE INVESTIGACIÓN EN CIENCIAS AGROPECUARIAS - GICAP		INGENIERÍA AGRONÓMICA, PECUARIA Y AFINES
GRUPO DE INVESTIGACIÓN ETNOEPISTEME (Lógica y Singularidad Humana)		SOCIOLOGÍA, TRABAJO SOCIAL Y AFINES
GRUPO DE INVESTIGACIÓN EN NO VIOLENCIA, PAZ Y DESARROLLO HUMANO		SOCIOLOGÍA, TRABAJO SOCIAL Y AFINES
SEMIÓTICAS DE FICCIÓN -SEMIFIC-		COMUNICACIÓN SOCIAL, PERIODISMO Y AFINES
GRUPO DE INVESTIGACIÓN DEECHO TRIBUTARIO COMPARADO Y DESARROLLO EMPRESARIAL DE LA UQ – GEDUQ		CONTADURÍA PUBLICA
DESARROLLO PROFESORAL DOCENTE - DE PROFES		LENGUAS MODERNAS, LITERATURA, LINGÜÍSTICA Y AFINES
EDUCACION EN ENFERMERIA – GRIEEUQ		ENFERMERÍA

Fuente: *Universidad del Quindío- Oficina Asesora de Planeación*

CUADRO 4.12.12

QUINDÍO. UNIVERSIDAD DEL QUINDÍO. Estudiantes matriculados en programas de educación para el trabajo y el desarrollo humano (Diplomados). Año 2014.

NOMBRE DEL DIPLOMADO	N° HORAS	MATRICULADOS		
		MUJERES	HOMBRES	TOTAL
DIPLOMADO DE INGLES	240	128	79	207
DIPLOMADO DE INGLES PARA NIÑOS	48	20	19	39
ARTES ESCENICAS	512	4	4	8
ARTES PLÁSTICAS JUVENIL	512	30	19	49
DIPLOMADO BAJO	512	0	4	4
DIPLOMADO BATERIA	512	9	7	16
DIPLOMADO CANTO	512	17	8	25
DIPLOMADO CANTO LIRICO	512	1	1	2
CLARINETE	512	1	2	3
DIPLOMADO FLAUTA TRAVERSA	512	2	0	2
DIPLOMADO GUITARRA	512	9	21	30
DIPLOMADO PIANO	512	15	17	32
SAXOFON	512	2	3	5
DIPLOMADO TROMPETA	512	1	5	6
DIPLOMADO VIOLIN	512	11	7	18
DIPLOMADO EN DOCENCIA UNIVERSITARIA	360	44	31	75
DIPLOMADO EN NORMAS INTERNACIONAL DE INFORMACIÓN F	120	6	2	8
DIPLOMADO EN PRODUCCIÓN DE OBJETOS VIRTUALES DE AP	315	10	7	17
DIPLOMADO NUEVO MUNDO U	180	18	14	32
DIPLOMADO PRÁCTICO EN REDES INALÁMBRICAS IEEE802.1	140	3	10	13
DIPLOMADO EN ESTRATEGIAS PARA EL DESEMPEÑO EN AMBIENTES VIRTUAL	192	8	9	17
DIPLOMADO SEMILLERO INFANTIL Y JUVENIL UNIVERSITARIO	180	50	51	101
DIPLOMADO SEMILLERO INFANTIL Y JUVENIL UNIVERSITARIO	700	90	76	166
DIPLOMADO EN DERECHOS HUMANOS, NOVIOLENCIA Y POSCONFLICTO	120	24	18	42
TOTAL GENERAL	**9.131**	**479**	**396**	**875**

Fuente: *Universidad del Quindío- Oficina Asesora de Planeación*

CUADRO 4.13.1

QUINDÍO. UNIVERSIDAD LA GRAN COLOMBIA. Programas ofrecidos, registro calificado y acreditación de alta calidad. Año 2014

PROGRAMAS ACADÉMICOS	NIVEL DE FORMACIÓN	N° DE RESOLUCIÓN REGISTRO CALIFICADO	N° DE RESOLUCIÓN DE ACREDITACIÓN DE ALTA CALIDAD
Arquitectura	Pregrado	2380 Marzo 07 de 2013	-
Administración de Empresas	Pregrado	11303 Agosto 26 de 2013	-
Contaduría Pública	Pregrado	7217 Junio 27 de 2012	-
Economía	Pregrado	7216 Junio 27 de 2012	-
Derecho	Pregrado	4310 Abril 19 de 2013	-
Ingeniería Agroindustrial	Pregrado	6519 Agosto 09 de 2011	-
Ingeniería geográfica y Ambiental	Pregrado	13906 Octubre 08 de 2013	-
Tecnología en Multimedia y Soluciones Web	Pregrado	8892 Julio 15 de 2013	-
Técnico Profesional en Animación y Multimedia	Pregrado	9093 Julio 17 de 2013	-
Técnico Profesional en Aplicaciones Web	Pregrado	8893 Octubre 08 de 2013	-
Especialización en Derecho Laboral y Seguridad Social	Posgrado	944 Enero 24 de 2014	-
Especialización en Derecho de Familia	Posgrado	10711 de Julio 09 de 2014	-
Especialización en Derecho Constitucional	Posgrado	11302 Agosto 26 de 2013	-
Especialización en Derecho Penal y Criminología	Posgrado	7055 Junio 5 de 2013	-
Especialización en Derecho Administrativo	Posgrado	14570 Octubre 26 de 2013	-
Especialización en Gestión de Proyectos de Desarrollo	Posgrado	13908 Octubre 8 de 2013	-
Especialización en Gerencia Financiera	Posgrado	13907 Octubre 8 de 2013	-
Especialización en Gerencia y Mercadeo	Posgrado	12954 Septiembre 23 de 2013	-
Maestría en Derecho Público	Posgrado	9941 Agosto 22 de 2012	-

Fuente: *Universidad La Gran Colombia*

CUADRO 4.13.2

QUINDÍO. UNIVERSIDAD LA GRAN COLOMBIA. Estudiantes inscritos y matriculados al primer curso (pregrado), Modalidad Presencial y a Distancia por género, según procedencia geográfica del país. Año 2014 – Periodo 1

DEPARTAMENTO	INSCRITOS			MATRICULADOS PRIMER CURSO		
	HOMBRES	MUJERES	TOTAL	HOMBRES	MUJERES	TOTAL
Antioquia	2	5	7	0	1	1
Bogotá D.C.	8	12	20	0	0	0
Bolívar	0	1	1	0	0	0
Boyacá	0	1	1	0	0	0
Caldas	3	3	6	0	0	0
Caquetá	2	5	7	0	0	0
Cundinamarca	1	0	1	0	0	0
Cauca	1	0	1	0	0	0
Chocó	1	0	1	0	0	0
Guaviare	1	0	1	1	0	1
Huila	1	1	2	0	0	0
Magdalena	1	0	1	0	0	0
Meta	0	2	2	0	0	0
Nariño	2	2	4	1	1	2
Norte de Santander	0	0	0	0	0	0
Internacional	5	2	7	1	0	1
Ninguno	0	0	0	0	0	0
Putumayo	4	3	7	2	2	4
Quindío	**214**	**246**	**460**	**187**	**199**	**386**
Risaralda	1	1	2	0	0	0
Santander	3	1	4	0	0	0
Sucre	1	1	2	0	0	0
Tolima	6	1	7	0	0	0
Valle	34	19	53	16	8	24
Vacías	26	9	35	2	1	3
Total	**317**	**315**	**632**	**210**	**212**	**422**

Fuente: *Universidad La Gran Colombia*

CUADRO 4.13.3

QUINDÍO. UNIVERSIDAD LA GRAN COLOMBIA. Estudiantes inscritos y matriculados al primer curso (pregrado), Modalidad Presencial y a Distancia por género, según procedencia geográfica del país. Año 2014 – Periodo 2

DEPARTAMENTO	INSCRITOS			MATRICULADOS PRIMER CURSO		
	HOMBRES	MUJERES	TOTAL	HOMBRES	MUJERES	TOTAL
Antioquia	1	1	**2**	0	0	**0**
Archipiélago de San Andrés	1	0	**1**	0	0	**0**
Arauca	1	0	**1**	0	0	**0**
Bogotá D.C.	13	7	**20**	0	0	**0**
Bolívar	1	0	**1**	0	0	**0**
Boyacá	1	0	**1**	0	0	**0**
Caldas	7	1	**8**	0	0	**0**
Caquetá	2	1	**3**	0	1	**1**
Chocó	0	1	**1**	0	0	**0**
Guainía	0	1	**1**	0	0	**0**
Huila	0	5	**5**	0	2	**2**
Magdalena	1	0	**1**	0	0	**0**
Meta	1	1	**2**	0	0	**0**
Nariño	3		**3**	1	0	**1**
Norte de Santander	0	1	**1**	0	0	**0**
Internacional	5	3	**8**	2	2	**4**
Putumayo	0	3	**3**	0	1	**1**
Quindío	**146**	**154**	**300**	**113**	**131**	**244**
Risaralda	2	1	**3**	**0**	**1**	**1**
Tolima	4	2	**6**	3	1	**4**
Valle	15	15	**30**	**7**	**6**	**13**
Vacías	15	12	**27**	**1**	**2**	**3**
Total	**219**	**209**	**428**	**127**	**147**	**274**

Fuente: *Universidad La Gran Colombia*

CUADRO 4.13.4

QUINDÍO. UNIVERSIDAD LA GRAN COLOMBIA. Estudiantes inscritos y matriculados al primer curso (Pregrado), Modalidad Presencial y a Distancia por género, según procedencia geográfica del Departamento. Año 2014 – Periodo 1

MUNICIPIOS	INSCRITOS			MATRICULADOS		
	HOMBRES	MUJERES	TOTAL	HOMBRES	MUJERES	TOTAL
Armenia	148	180	328	141	151	**292**
Buenavista	0	0	0	0	0	**0**
Calarcá	15	23	38	12	20	**32**
Circasia	9	9	18	7	7	**14**
Córdoba	0	0	0	0	0	**0**
Filandia	1	2	3	2	2	**4**
Génova	2	2	4	0	0	**0**
La Tebaida	26	19	45	15	7	**22**
Montenegro	5	5	10	6	5	**11**
Pijao	1	3	4	1	3	**4**
Quimbaya	7	2	9	2	3	**5**
Salento	0	1	1	1	1	**2**
TOTAL	**214**	**246**	**460**	**187**	**199**	**386**

Fuente: *Universidad La Gran Colombia*

CUADRO 4.13.5

QUINDÍO. UNIVERSIDAD LA GRAN COLOMBIA. Estudiantes inscritos y matriculados al primer curso (Pregrado), Modalidad Presencial y a Distancia por género, según procedencia geográfica del Departamento. Año 2014 – Periodo 2

MUNICIPIOS	INSCRITOS			MATRICULADOS		
	HOMBRES	MUJERES	TOTAL	HOMBRES	MUJERES	TOTAL
Armenia	115	118	233	88	95	**183**
Buenavista	0	0	0	0	0	**0**
Calarcá	13	14	27	9	13	**22**
Circasia	2	2	4	3	4	**7**
Córdoba	0	2	2	0	0	**0**
Filandia	1	2	3	1	4	**5**
Génova	1	2	3	1	1	**2**
La Tebaida	4	4	8	2	4	**6**
Montenegro	7	4	11	5	5	**10**
Pijao	0	2	2	0	1	**1**
Quimbaya	2	3	5	2	4	**6**
Salento	2	0	2	2	0	**2**
TOTAL	**147**	**153**	**300**	**113**	**131**	**244**

Fuente: *Universidad La Gran Colombia*

CUADRO 4.13.6

QUINDÍO. UNIVERSIDAD LA GRAN COLOMBIA. Estudiantes inscritos y matriculados al primer curso (Pregrado) Modalidad Presencial y a Distancia por género, según programas académicos. Año 2014 - Periodo 1

PROGRAMAS ACADÉMICOS	INSCRITOS			MATRICULADOS PRIMER CURSO		
	HOMBRES	MUJERES	TOTAL	HOMBRES	MUJERES	TOTAL
FACULTAD DE INGENIERÍAS						
Ingeniería Agroindustrial	12	8	20	9	6	15
Ingeniería de Sistemas	0	2	2	0	0	0
Ingeniería Geográfica y Ambiental	10	16	26	9	14	23
Técnico Profesional en Animación y Multimedia	58	35	93	23	6	29
FACULTAD DE ARQUITECTURA						
Arquitectura	48	30	78	40	20	60
FACULTAD CIENCIAS ECONÓMICAS Y ADMINISTRATIVAS						
Administración de Empresas	24	17	41	18	9	27
Economía	5	12	17	4	9	13
Contaduría Pública	6	15	21	4	11	15
FACULTAD DE DERECHO Y CIENCIAS POLÍTICAS						
Derecho	154	180	334	103	137	240
TOTAL	**317**	**315**	**632**	**210**	**212**	**422**

Fuente: *Universidad La Gran Colombia*

CUADRO 4.13.7

QUINDÍO. UNIVERSIDAD LA GRAN COLOMBIA. Estudiantes inscritos y matriculados al primer curso (Pregrado) Modalidad Presencial y a Distancia por género, según programas académicos. Año 2014 - Periodo 2

PROGRAMAS ACADÉMICOS	INSCRITOS			MATRICULADOS PRIMER CURSO		
	HOMBRES	MUJERES	TOTAL	HOMBRES	MUJERES	TOTAL
FACULTAD DE INGENIERÍAS						
Ingeniería Agroindustrial	12	5	17	9	5	14
Ingeniería de Sistemas	0	0	0	0	0	0
Ingeniería Geográfica y Ambiental	12	19	31	11	15	26
Técnico Profesional en Animación y Multimedia	4	1	5	0	0	0
FACULTAD DE ARQUITECTURA						
Arquitectura	28	22	50	16	17	33
FACULTAD CIENCIAS ECONÓMICAS Y ADMINISTRATIVAS						
Administración de Empresas	18	12	30	16	9	25
Economía	13	9	22	7	7	14
Contaduría Pública	6	23	29	4	14	18
FACULTAD DE DERECHO Y CIENCIAS POLÍTICAS						
Derecho	125	119	244	64	80	144
TOTAL	**218**	**210**	**428**	**127**	**147**	**274**

Fuente: *Universidad La Gran Colombia*

CUADRO 4.13.8

QUINDÍO. UNIVERSIDAD LA GRAN COLOMBIA. Alumnos matriculados totales en todos los cursos (Pregrado) Modalidad Presencial y a Distancia por género, según programas académicos. Año 2014 - Periodo 1

PROGRAMAS ACADÉMICOS	HOMBRES	MUJERES	TOTAL
FACULTAD DE INGENIERIAS			
Ingeniería Agroindustrial	50	34	84
Ingeniería de Sistemas	11	2	13
Ingeniería Geográfica y Ambiental	9	14	23
Técnico Profesional en Animación y Multimedia	23	6	29
FACULTAD DE ARQUITECTURA			
Arquitectura	216	144	360
FACULTAD DE CIENCIAS ECONÓMICAS Y ADMINISTRATIVAS			
Administración de Empresas	109	91	200
Economía	39	48	87
Contaduría Pública	27	72	99
FACULTAD DE DERECHO Y CIENCIAS POLITICAS			
Derecho	770	899	1669
Sub total	**1.222**	**1.290**	**2.564**
METODOLOGÍA POSGRADOS			
DERECHO ADMINISTRATIVO	13	32	45
DERECHO DE FAMILIA	1	4	5
DERECHO PENAL Y CRIMINOLOGIA	7	9	16
GERENCIA Y MERCADEO	12	13	25
GERENCIA TRIBUTARIA	5	13	18
GESTION DE PROYECTOS DE DESARROLLO	13	13	26
DERECHO CONSTITUCIONAL	12	14	26
GERENCIA FINANCIERA	6	5	11
DERECHO LABORAL Y SEGURIDAD SOCIAL	5	3	8
MAESTRIA EN DERECHO PÚBLICO	24	22	46
Subtotal	**98**	**128**	**226**
Total	**1.320**	**1.418**	**2.790**

Fuente: *Universidad La Gran Colombia*

CUADRO 4.13.9

QUINDÍO. UNIVERSIDAD LA GRAN COLOMBIA. Alumnos matriculados totales en todos los cursos (Pregrado) Modalidad Presencial y a Distancia por género, según programas académicos. Año 2014 - Periodo 2

PROGRAMAS ACADÉMICOS	HOMBRES	MUJERES	TOTAL
FACULTAD DE INGENIERIAS			
Ingeniería Agroindustrial	54	32	86
Ingeniería de Sistemas	3	0	3
Ingeniería Geográfica y Ambiental	19	29	48
Técnico Profesional en Animación y Multimedia	18	5	23
FACULTAD DE ARQUITECTURA			
Arquitectura	193	139	332
FACULTAD DE CIENCIAS ECONÓMICAS Y ADMINISTRATIVAS			
Administración de Empresas	112	80	192
Economía	35	42	77
Contaduría Pública	29	86	115
FACULTAD DE DERECHO Y CIENCIAS POLITICAS			
Derecho	782	885	1667
Sub total	**1.245**	**1.298**	**2.543**
METODOLOGÍA POSGRADOS			
DERECHO ADMINISTRATIVO	22	22	44
DERECHO DE FAMILIA	2	13	15
DERECHO LABORAL Y SEGURIDAD SOCIAL	9	5	14
DERECHO PENAL Y CRIMINOLOGIA	15	3	18
GERENCIA Y MERCADEO	12	13	25
GERENCIA TRIBUTARIA	6	10	16
GESTION DE PROYECTOS DE DESARROLLO	7	13	20
DERECHO CONSTITUCIONAL	12	13	25
GERENCIA FINANCIERA	8	9	17
MAESTRIA EN DERECHO PÚBLICO	7	3	10
Subtotal	**100**	**104**	**204**
Total	**1.345**	**1.402**	**2.747**

Fuente: *Universidad La Gran Colombia*

CUADRO 4.13.10

QUINDÍO. UNIVERSIDAD LA GRAN COLOMBIA. Personal docente, por género, según Facultades, Año 2014

DOCENTES DE PLANTA SEGÚN FACULTADES, DEDICACIÓN Y GÉNERO												
FACULTADES	2014-1						2014-2					
	HOMBRES	MUJERES	T.C	M.T	Catedra	Coord.	HOMBRES	MUJERES	T.C	M.T	Catedra	Coord.
Bienestar Universitario	6	5	8	3	0	0	4	5	6	3	0	0
Unidad de Ética	6	3	4	2	3	0	5	3	5	2	1	0
Centro de idiomas	3	0	2	1	0	0	2	0	2	0	0	0
Unidad de Investigaciones	5	0	3	2	0	0	4	0	2	2	0	0
Unidad de Proyección Social	0	1	0	0	0	1	0	1	1	0	0	0
Unidad de Docencia	1	2	1	2	0	0	1	1	1	1	0	0
Administración de Empresas	16	11	9	8	9	1	14	7	10	6	4	1
Arquitectura	20	7	15	5	7	0	16	8	14	4	6	0
Contaduría Pública	12	8	7	8	4	1	8	8	6	8	1	1
Derecho	83	39	31	25	64	2	62	32	31	22	39	2
Economía	8	4	6	5	0	1	9	4	7	3	2	1
Ingeniería Agroindustrial	11	9	6	5	9	0	7	6	6	3	4	0
Ingeniería geográfica y ambiental	3	3	0	1	5	0	0	3	1	1	1	0
Ceres	0	0	0	0	0	0	6	3	0	1	7	1
Oficina postgrados FCEAC	1	1	0	0	0	2	1	1	0	0	0	2
Técnico profesional en animación y multimedia	0	0	0	0	0	0	1	3	0	1	3	0
TOTAL	**175**	**93**	**92**	**67**	**101**	**8**	**140**	**85**	**92**	**57**	**68**	**8**

Fuente: *Universidad La Gran Colombia*

CUADRO 4.13.11

QUINDÍO. UNIVERSIDAD LA GRAN COLOMBIA. Personal docente, por género, según Facultades, Año 2014

DOCENTES DE PLANTA SEGÚN NIVEL DE FORMACIÓN, DEDICACIÓN Y GÉNERO										
FACULTADES	2014-1					2014-2				
	Hombres	Mujeres	T.C	M.T	CAT	Hombres	Mujeres	T.C	M.T	CAT
Doctorado	0	0	0	0	0	0	0	0	0	0
Magister	16	12	11	8	9	12	12	13	5	6
Especialista	103	50	43	38	72	83	43	45	36	45
Pregrado	56	31	46	21	20	45	30	42	16	17
TOTAL	**175**	**93**	**100**	**67**	**101**	**140**	**85**	**100**	**57**	**68**

Fuente: *Universidad La Gran Colombia*

CUADRO 4.13.12

QUINDÍO. UNIVERSIDAD LA GRAN COLOMBIA. Alumnos graduados, por sexo, según establecimientos universitarios y programas académicos. Año 2014

PROGRAMAS ACADÉMICOS PREGRADO	HOMBRES	MUJERES	TOTAL
Arquitectura	33	19	52
Administración	25	20	45
Economía	12	12	24
Contaduría	3	14	17
Derecho	134	156	290
Ingeniería Agroindustrial	6	9	15
Ingeniería de Sistemas	8	1	9
Esp. Derecho Administrativo	26	35	61
Esp. Derecho de Familia	5	15	20
Esp. Derecho Penal Y Criminología	1	2	3
Esp. Derecho Laboral Y Seguridad Social	0	0	0
Esp. Gerencia Y Mercadeo	4	10	14
Esp. Gestión De Proyectos De Desarrollo	6	5	11
Esp. Derecho Constitucional	9	9	18
Esp. Gerencia Financiera	0	0	0
Esp. Gerencia Tributaria	2	7	9
Esp. Gerencia	1	1	2
Esp. en Gerencia de Costos y Presupuestos	0	0	0
Maestría en Derecho Público	0	0	0
TOTAL	**275**	**315**	**590**

Fuente: *Universidad La Gran Colombia Seccional Armenia * Información consultada en el Sistema de información académica de la UGCA, con corte al 25 de Marzo de 2015.*

CUADRO 4.13.13

QUINDÍO. UNIVERSIDAD LA GRAN COLOMBIA. Grupos de investigación clasificados por Colciencias. Año 2014

NOMBRE DEL GRUPO	CLASIFICACIÓN COLCIENCIAS	ÁREA DEL CONOCIMIENTO
Gestión del Territorio	**Categoría C**	Ciencias Sociales Aplicadas -- Arquitectura y Urbanismo
Escuela de Arquitectura Sostenible – EAS	**Categoría D**	Ciencias Sociales Aplicadas -- Derecho
RIDT	**Categoría D**	Ciencias Exactas y de la Tierra -- Ciencia de la Computación
Derecho Publico	**Categoría D**	Ciencias Sociales Aplicadas -- Derecho
Derecho de Familia	**Categoría D**	Ciencias Sociales Aplicadas -- Derecho
PAIDEIA	**Categoría B**	Ciencias Humanas -- Filosofía
Derecho Penal y Sistema Penal Acusatorio	**Categoría D**	Ciencias Sociales Aplicadas -- Derecho
Agro industrialización - GIDA	**Categoría C**	Ingenierías -- Ingeniería de Producción
PEDAGOGÍA Y RESPONSABILIDAD SOCIAL UNIVERSITARIA	**Categoría D**	Ciencias Humanas -- Educación
Gestión Empresarial	**Categoría D**	Ciencias Sociales Aplicadas -- Administración
Derecho Económico	**Categoría C**	Ciencias Sociales Aplicadas -- Derecho
Gestión del Desarrollo	**Categoría C**	Ciencias Sociales Aplicadas -- Economía
Gestión Contable, Financiera y Tributaria	**Categoría D**	Ciencias Sociales Aplicadas -- Economía
Educación Del Desarrollo	**Categoría D**	Ciencias Humanas -- Educación
Gerencia de la tierra	**Categoría D**	Ciencias Exactas y de la Tierra -- Ciencia de la Computación

Fuente: *Universidad La Gran Colombia – 27/03/2015*

CUADRO 4.13.14

QUINDÍO. UNIVERSIDAD LA GRAN COLOMBIA. Estudiantes matriculados en programas de Educación para el trabajo y el desarrollo humano (Diplomados). Año 2014

NOMBRE DEL DIPLOMADO	N° HORAS	MATRICULADOS		
		HOMBRES	MUJERES	TOTAL
Normas Internacionales de Información Financiera NIIF para Pymes	120	14	31	**45**
Pedagogía para Profesionales No Licenciados en Educación	280	5	3	**8**
Alta Gerencia Turística	120	3	7	**10**
TOTAL	520	**22**	**41**	**63**

Fuente: *Universidad La Gran Colombia*

CUADRO 4.14.1

QUINDÍO. CORPORACIÓN UNIVERSITARIA "ALEXANDER VON HUMBOLDT. Alumnos inscritos y matriculados al primer curso, por sexo. Año 2014.

CURSOS	ALUMNOS INSCRITOS			ALUMNOS MATRICULADOS		
	TOTAL	HOMBRES	MUJERES	TOTAL	HOMBRES	MUJERES
Administración de Empresas	41	23	18	30	18	12
Derecho	70	27	43	54	24	30
Enfermería	230	47	183	165	32	133
Ingeniería Industrial	36	20	16	28	16	12
Medicina	86	32	54	66	21	45
Psicología	99	26	73	73	18	55
TOTAL	**562**	**175**	**387**	**416**	**129**	**287**

Fuente: *Corporación Universitaria "Alexander Von Humboldt*

CUADRO 4.14.2

QUINDÍO. CORPORACIÓN UNIVERSITARIA "ALEXANDER VON HUMBOLDT". Alumnos inscritos y matriculados al primer curso, por sexo, según procedencia geográfica del Departamento. Año 2014.

MUNICIPIOS	ALUMNOS INSCRITOS			ALUMNOS MATRICULADOS		
	TOTAL	HOMBRES	MUJERES	TOTAL	HOMBRES	MUJERES
Armenia	293	105	188	218	77	141
Buenavista	1	1	0	1	1	0
Calarcá	40	10	30	33	8	25
Circasia	15	1	14	13	1	12
Córdoba	3	2	1	3	2	1
Filandia	3	2	1	2	2	0
Génova	3	1	2	3	1	2
La Tebaida	20	3	17	15	1	14
Montenegro	19	3	16	12	2	10
Pijao	1	0	1	1	0	1
Quimbaya	24	6	18	16	6	10
Salento	8	3	5	6	2	4
Otros	132	38	94	93	26	67
TOTAL	**562**	**175**	**387**	**416**	**129**	**287**

Fuente: *Corporación Universitaria "Alexander Von Humboldt*

CUADRO 4.14.3

QUINDÍO. CORPORACIÓN UNIVERSITARIA "ALEXANDER VON HUMBOLDT. Alumnos matriculados en todos los cursos, por sexo, según programas académicos. Año 2014.

PROGRAMAS ACADÉMICOS	TOTAL	HOMBRES	MUJERES
Administración de Empresas	101	50	51
Derecho	98	43	55
Derecho UNAB	138	59	79
Enfermería	495	68	427
Ingeniería Industrial	106	57	49
Medicina	66	21	45
Psicología	122	31	91
Psicología UNAB	190	32	158
TOTAL	**988**	**270**	**718**

Fuente: *Corporación Universitaria "Alexander Von Humboldt*

CUADRO 4.14.4

QUINDÍO. CORPORACIÓN UNIVERSITARIA "ALEXANDER VON HUMBOLDT. Alumnos matriculados al primer curso, por programas académicos y sexo, según procedencia geográfica del país. Año 2014.

PROCEDENCIA	DERECHO		PSICOLOGÍA		ADMINISTRACIÓN DE EMPRESAS	
	H	M	H	M	H	M
Quindío	18	24	15	44	18	12
Valle	1	3	1	5	0	0
Otros Departamentos	5	3	2	6	0	0
TOTAL	**24**	**30**	**18**	**55**	**18**	**12**

Fuente: *Corporación Universitaria "Alexander Von Humboldt*

CONTINUACION CUADRO 4.14.4

QUINDÍO. CORPORACIÓN UNIVERSITARIA "ALEXANDER VON HUMBOLDT. Alumnos matriculados al primer curso, por programas académicos y sexo, según procedencia geográfica del país. Año 2014.

PROCEDENCIA	INGENIERIA		ENFERMERIA		MEDICINA	
	H	M	H	M	H	M
Quindío	16	12	12	95	20	33
Valle	0	0	14	27	0	8
Otros Departamentos	0	0	6	11	1	4
TOTAL	**16**	**12**	**32**	**133**	**21**	**45**

Fuente: *Corporación Universitaria "Alexander Von Humboldt*

CUADRO 4.14.5

QUINDÍO. CORPORACIÓN UNIVERSITARIA "ALEXANDER VON HUMBOLDT. Mortalidad estudiantil, según programas académicos. Año 2014.

PROGRAMAS ACADÉMICOS	TOTAL	%
Administración de Empresas	0	0
Derecho	1	1.02%
Enfermería	0	0
Ingeniería Industrial	0	0
Psicología	0	0
Medicina	0	0
TOTAL	**1**	**1.02%**

Fuente: *Corporación Universitaria "Alexander Von Humboldt*

CUADRO 4.14.6 METODOLOGÍA PRESENCIAL

QUINDÍO. CORPORACIÓN UNIVERSITARIA "ALEXANDER VON HUMBOLDT. Personal docente, por programas académicos. Según nivel educativo. Año 2014.

PROGRAMAS ACADÉMICOS	LICENCIADOS	PROFESIONAL	ESPECIALIZ.	MAGÍSTER	DOCTORADO
Derecho	0	5	23	3	0
Psicología	0	11	13	10	0
Administración de Empresas	0	5	16	6	2
Ingeniería Industrial	0	14	15	10	0
Enfermería Profesional	3	37	20	7	0
Medicina	0	2	5	3	6
TOTAL	**3**	**74**	**92**	**39**	**8**

Fuente: *Corporación Universitaria "Alexander Von Humboldt*

CUADRO 4.14.7

QUINDÍO. CORPORACIÓN UNIVERSITARIA "ALEXANDER VON HUMBOLDT. Alumnos graduados, por sexo, según programas académicos. Año 2014.

PROGRAMAS ACADÉMICOS PREGRADO	TOTAL	H	M
Derecho	0	0	0
Derecho UNAB	23	10	13
Psicología	0	0	0
Psicología UNAB	51	40	11
Administración de Empresas	26	6	20
Ingeniería Industrial	0	0	0
Enfermería Profesional	27	2	25
Medicina	0	0	0
TOTAL	**53**	**8**	**45**

Fuente: *Corporación Universitaria "Alexander Von Humboldt*

CUADRO 4.14.8

QUINDÍO. CORPORACIÓN UNIVERSITARIA "ALEXANDER VON HUMBOLDT. Deserción estudiantil por sexo, según programas académicos. Año 2014.

PROGRAMAS ACADÉMICOS	TOTAL	HOMBRES	MUJERES
Derecho	9	6	3
Derecho UNAB	25	9	16
Psicología	33	13	20
Psicología UNAB	3	0	3
Administración de Empresas	27	16	11
Enfermería Profesional	39	4	35
Ingeniería Industrial	14	10	4
Auxiliar en enfermería	0	0	0
Medicina	0	0	0
TOTAL	**122**	**49**	**73**

Fuente: *Corporación Universitaria "Alexander Von Humboldt*

CUADRO 4.15.1

QUINDÍO. ESCUELA DE ADMINISTRACIÓN Y MERCADOTECNIA. Programas ofrecidos, registro calificado y acreditación de alta calidad Año 2014.

NOMBRE DEL PROGRAMA	NIVEL DE FORMACIÓN	N° DE RESOLUCIÓN REGISTRO CALIFICADO	N° DE RESOLUCIÓN DE ACREDITACIÓN DE ALTA CALIDAD
TÉCNICA PROFESIONAL EN PROCESOS ADMINISTRATIVOS	TÉCNICO	102791	---
TECNOLOGÍA EN GESTIÓN EMPRESARIAL	TECNOLÓGICO	52292	---
ADMINISTRACIÓN DE EMPRESAS	PROFESIONAL	52563	---
TÉCNICA PROFESIONAL EN OPERACIÓ DE COMERCIO EXTERIOR	TÉCNICO	102653	---
TECNOLOGÍA EN COMERCIO INTERNACIONAL	TECNOLÓGICO	102694	---
ADMINISTRACIÓN DE NEGOCIOS INTERNACIONALES	PROFESIONAL	52562	---
TÉCNICA PROFESIONAL EN OPERACIÓN DE SERVICIOS TURÍSTICOS Y HOTELEROS	TÉCNICO	102651	---
TECNOLOGÍA EN GESTIÓN TURÍSTICA Y HOTELERA	TECNOLÓGICO	102652	---
ADMINISTRACIÓN DE HOTELERÍA Y TURISMO	PROFESIONAL	52791	---
TÉCNICA PROFESIONAL EN DESARROLLO DE SOFTWARE	TÉCNICO	52411	---
TECNOLOGÍA EN DISEÑO DE SOFTWARE	TECNOLÓGICO	102908	---
INGENIERÍA DE SOFTWARE	PROFESIONAL	52410	---
TÉCNICA PROFESIONAL EN OPERACIÓN DE PROCESOS INDUSTRIALES	TÉCNICO	101619	---
TECNOLOGÍA EN GESTIÓN DE PROCESOS INDUSTRIALES	TECNOLÓGICO	101620	---
INGENIERÍA INDUSTRIAL	PROFESIONAL	101621	---
TÉCNICA PROFESIONAL EN PROCESOS PUBLICITARIOS	TÉCNICO	103771	---
TECNOLOGÍA EN COMUNICACIÓN PUBLICITARIA	TECNOLÓGICO	103809	---
PUBLICIDAD	PROFESIONAL	103772	---
TÉCNICA PROFESIONAL EN EXPRESIÓN GRÁFICA Y DIGITAL	TÉCNICO	54868	---
TECNOLOGÍA EN DISEÑO Y ANIMACIÓN GRÁFICA	TECNOLÓGICO	53618	---
DISEÑO VISUAL DIGITAL	PROFESIONAL	103031	---
TÉCNICA PROFESIONAL EN CONTABILIDAD	TÉCNICO	53327	---
TECNOLOGÍA EN GESTIÓN CONTABLE	TECNOLÓGICO	53386	---
CONTADURÍA PÚBLICA	PROFESIONAL	53422	---

Fuente: *Escuela de Administración y Mercadotecnia – Oficina de Planeación*

CUADRO 4.15.2

QUINDÍO. ESCUELA DE ADMINISTRACIÓN Y MERCADOTECNIA. Estudiantes inscritos y matriculados al primer curso (pregrado), modalidad presencial y a distancia por género, según procedencia geográfica del país. Año 2014.

DEPARTAMENTO	INSCRITOS			MATRICULADOS PRIMER CURSO		
	HOMBRES	MUJERES	TOTAL	HOMBRES	MUJERES	TOTAL
Antioquia	8	5	13	9	5	14
Atlántico	1	0	1	1	0	1
Archipiélago de San Andrés	0	0	0	0	0	0
Arauca	2	0	2	2	0	2
Amazonas	1	0	1	1	0	1
Boyacá	0	1	1	0	1	1
Bolívar	0	0	0	0	1	1
Bogotá D.C.	19	2	21	14	3	17
Caldas	3	5	8	3	5	8
Caquetá	0	3	3	1	3	4
Casanare	1	0	1	1	0	1
Cundinamarca	2	2	4	2	2	4
César	1	0	1	1	1	2
Cauca	2	0	2	1	0	1
Córdoba	0	0	0	0	0	0
Choco	0	1	1	0	1	1
Extranjero	2	0	2	2	0	2
Guajira	0	0	0	0	0	0
Guaviare	0	0	0	0	0	0

CUADRO 4.15.2

QUINDÍO. ESCUELA DE ADMINISTRACIÓN Y MERCADOTECNIA. Estudiantes inscritos y matriculados al primer curso (pregrado), modalidad presencial y a distancia por género, según procedencia geográfica del país. Año 2014.

DEPARTAMENTO	INSCRITOS			MATRICULADOS PRIMER CURSO		
	HOMBRES	MUJERES	TOTAL	HOMBRES	MUJERES	TOTAL
Guainía	0	0	0	0	0	0
Huila	3	5	8	2	5	7
Meta	3	1	4	3	1	4
Magdalena	0	0	0	0	0	0
Nariño	4	1	5	5	1	6
Norte de Santander	5	0	5	5	0	5
Quindío	**256**	**160**	**416**	**273**	**157**	**430**
Putumayo	0	1	1	1	1	2
Risaralda	4	4	8	4	5	9
Santander	1	1	2	1	1	2
Sucre	0	0	0	0	0	0
Tolima	7	1	8	6	1	7
Valle	41	32	73	42	28	71
Vaupés	0	0	0	0	0	0
TOTAL	**366**	**225**	**591**	**380**	**222**	**602**

Fuente: *Escuela de Administración y Mercadotecnia – Oficina de Planeación*

CUADRO 4.15.3

QUINDÍO. ESCUELA DE ADMINISTRACIÓN Y MERCADOTECNIA. Estudiantes inscritos y matriculados al primer curso (Pregrado), modalidad presencial y a distancia por género, según procedencia geográfica del Departamento. Año 2014.

MUNICIPIOS	INSCRITOS			MATRICULADOS PRIMER CURSO		
	HOMBRES	MUJERES	TOTAL	HOMBRES	MUJERES	TOTAL
Armenia	186	124	310	194	122	316
Buenavista	0	0	0	0	0	0
Calarcá	31	13	44	37	12	49
Circasia	4	4	8	4	4	8
Córdoba	0	0	0	0	0	0
Filandia	3	1	4	2	1	3
Génova	2	1	3	4	0	4
La Tebaida	8	5	13	9	5	14
Montenegro	10	4	14	9	5	14
Pijao	2	0	2	1	0	1
Quimbaya	9	7	16	11	7	18
Salento	1	1	2	2	1	3
TOTAL	**256**	**160**	**416**	**273**	**157**	**430**

Fuente: *Escuela de Administración y Mercadotecnia – Oficina de Planeación*

CUADRO 4.15.4

QUINDÍO. ESCUELA DE ADMINISTRACIÓN Y MERCADOTECNIA. Estudiantes inscritos y matriculados al primer curso (Pregrado) Modalidad Presencial y a Distancia por género, según programas académicos. Año 2014.

METODOLOGÍA PREGRADO, PROGRAMAS ACADÉMICOS	INSCRITOS			MATRICULADOS PRIMER CURSO		
	HOMBRES	MUJERES	TOTAL	HOMBRES	MUJERES	TOTAL
FACULTAD DE INGENIERÍAS						
TÉCNICA PROFESIONAL EN DESARROLLO DE SOFTWARE	37	3	40	37	3	40
TÉCNICA PROFESIONAL EN OPERACIÓN DE PROCESOS INDUSTRIALES	87	43	130	89	44	133
TÉCNICA PROFESIONAL EN MECATRÓNICA	19	1	20	24	1	25
FACULTAD CIENCIAS ADMINISTRATIVAS Y FINANCIERAS						
TÉCNICA PROFESIONAL EN PROCESOS ADMINISTRATIVOS	70	59	129	70	55	125
TÉCNICA PROFESIONAL EN OPERACIÓ DE COMERCIO EXTERIOR	39	31	70	36	31	67
TÉCNICA PROFESIONAL EN OPERACIÓN DE SERVICIOS TURÍSTICOS Y HOTELEROS	4	6	10	3	6	9
TÉCNICA PROFESIONAL EN CONTABILIDAD	16	24	40	14	22	36
FACULTAD DE DISEÑO Y COMUNICACIÓN						
TÉCNICA PROFESIONAL EN PUBLICIDAD	51	34	85	51	33	84
TÉCNICA PROFESIONAL EN EXPRESIÓN GRÁFICA Y DIGITAL	45	24	69	50	25	75

Fuente: *Escuela de Administración y Mercadotecnia – Oficina de Planeación.*

CUADRO 4.15.5

QUINDÍO. ESCUELA DE ADMINISTRACIÓN Y MERCADOTECNIA. Estudiantes matriculados totales en todos los cursos (Pregrado) Modalidad Presencial y a Distancia por género, según programas académicos. Año 2014.

METODOLOGÍA PREGRADO, PROGRAMAS ACADÉMICOS	HOMBRES	MUJERES	TOTAL
FACULTAD DE INGENIERÍAS			
Técnica Profesional en Desarrollo de Software	117	5	122
Tecnología en Desarrollo de Software	4	1	5
Ingeniería de Software	34	4	38
Técnica Profesional en Operación de Procesos Industriales	207	137	344
Tecnología en Gestión de Procesos Industriales	28	12	40
Ingeniería Industrial	18	14	32
Técnica Profesional en Mecatrónica	125	12	137
Tecnología en Mecatrónica	31	6	37
Ingeniería Mecatrónica	34	5	39
FACULTAD CIENCIAS ADMINISTRATIVAS Y FINANCIERAS			
Técnica Profesional en Gestión Empresarial	127	131	258
Tecnología en Gestión Empresarial	108	108	216
Administración de Empresas	93	155	248
Técnica Profesional en Gestión Ecoturística	9	36	45
Tecnología en Gestión de Empresas Ecoturísticas	4	5	9
Administración de Hotelería y Turismo	13	25	38
Técnica en Negocios Internacionales	83	92	175
Tecnología en Comercio Internacional	5	5	10
Administración de Negocios Internacionales	40	61	101
Técnica Profesional en Contabilidad	54	84	138
Tecnología en Gestión Contable	13	39	52
Contaduría Pública	5	18	23
FACULTAD DE DISEÑO Y COMUNICACIÓN			
Técnica profesional en Publicidad	164	145	309
Tecnología en Publicidad y mercadeo	56	36	92
Profesional en publicidad y mercadeo	64	61	125
Técnica en expresión Gráfica y Digital	187	77	164
Tecnología en Diseño y Animación Gráfica	34	19	56
Diseño Visual Digital	14	13	27

Fuente: *Escuela de Administración y Mercadotecnia – Oficina de Planeación*

CUADRO 4.15.6

ARMENIA. ESCUELA DE ADMINISTRACIÓN Y MERCADOTECNIA. Personal docente, por género, según Facultades, Año 2014

FACULTADES	DOCENTES DE PLANTA SEGÚN FACULTADES, DEDICACIÓN Y GÉNERO. AÑO 2014							
	PRIMER SEMESTRE				SEGUNDO SEMESTRE			
	HOMBRES	MUJERES	T.C	M.T	HOMBRES	MUJERES	T.C	M.T
INGENIERÍAS	20	12	17	15	28	12	16	24
CIENCIAS ADMINISTRATIVAS Y FINANCIERAS	30	23	28	25	33	24	37	20
DISEÑO Y COMUNICACIÓN	17	4	14	7	18	6	17	7
TOTAL	**67**	**39**	**59**	**47**	**79**	**42**	**70**	**51**

FACULTADES	DOCENTES CATEDRÁTICOS SEGÚN FACULTADES, DEDICACIÓN Y GÉNERO. AÑO 2014.							
	PRIMER SEMESTRE				SEGUNDO SEMESTRE			
	HOMBRES	MUJERES	NÚMERO	HORAS SEMESTRE	HOMBRES	MUJERES	NÚMERO	HORAS SEMESTRE
INGENIERÍAS	5	0	5	640	2	0	2	256
CIENCIAS ADMINISTRATIVAS Y FINANCIERAS	9	2	11	1408	4	1	5	640
DISEÑO Y COMUNICACIÓN	3	0	3	384	1	0	1	128
TOTAL	**17**	**2**	**19**	**2432**	**7**	**1**	**8**	**1024**

Fuente: *Escuela de Administración y Mercadotecnia – Oficina de Planeación*

CUADRO 4.16.1

QUINDÍO. UNIVERSIDAD ANTONIO NARIÑO. Programas ofrecidos, registro calificado y acreditación de alta calidad. Año 2014.

NOMBRE DEL PROGRAMA	NIVEL DE FORMACIÓN	N° DE RESOLUCIÓN REGISTRO CALIFICADO	N° DE RESOLUCIÓN DE ACREDITACIÓN DE ALTA CALIDAD
Administración de empresas [p]			
Comercio internacional (pres) [p]	Pregrado	1841	
Hotelería y turismo ecológico [p]			
Ing. Electromecánica [d]			
Ingeniería de sistemas [d]	Pregrado	4255	
Ingeniería electrónica [p]			
Ingeniería industrial [p]			
Lic ed. Basica tecnologia inform. [d]			
Tec. En electromecánica [d]			
Tec. Gestión de la prod. Ind. [d]			
Odontología [p]	Pregrado	6733	
Psicología (dist) [d]	Pregrado	3362	
Esp. Administración pública [v]			
Esp. En economía internacional [d]			
Especialización en finanzas [v]			
Esp. Auditoría y control fiscal [d]	Pregrado	703	

Fuente: *Universidad Antonio Nariño.*

CUADRO 4.16.2

QUINDÍO. UNIVERSIDAD ANTONIO NARIÑO. Estudiantes inscritos y matriculados al primera vez (pregrado), modalidad presencial y a distancia por género, según procedencia geográfica del país. Año 2014.

DEPARTAMENTO	INSCRITOS			MATRICULADOS A PRIMER CURSO		
	HOMBRES	MUJERES	TOTAL	HOMBRES	MUJERES	TOTAL
I-2014						
Bogotá D.C.	1	2	3	0	0	0
Caldas	0	1	1	0	1	1
Nariño	1	0	1	0	0	0
Putumayo	0	2	2	0	0	0
Quindío	27	54	81	4	12	16
Risaralda	1	0	1	1	0	1
Tolima	0	2	2	0	1	1
Valle del Cauca	4	6	10	2	3	5
II-2014						
Nariño	0	1	1	0	0	0
Quindío	25	41	66	6	18	24
Tolima	0	2	2	0	1	1
Valle del Cauca	0	6	6	0	4	4

Fuente: *Universidad Antonio Nariño*

CUADRO 4.16.3

QUINDÍO. Universidad Antonio Nariño. Estudiantes inscritos y matriculados al primer curso (pregrado) modalidad presencial y a distancia por género, según programas académicos. Año 2014.

PROGRAMAS ACADÉMICOS	MATRICULADOS PRIMER CURSO		
PREGRADO	**TOTAL**	**HOMBRES**	**MUJERES**
I-2014			
Ing. De Sistemas	1	1	0
Ing. Industrial	8	3	5
Odontología	6	3	3
Psicología	9	1	8
II-2014			
Ing. De Sistemas	1	1	0
Odontología	28	5	23
TOTAL			

Fuente: *Universidad Antonio Nariño*

CUADRO 4.16.4

ARMENIA. UNIVERSIDAD ANTONIO NARIÑO**.** Estudiantes matriculados totales en todos los cursos (Pregrado) Modalidad Presencial y a Distancia por género, según programas académicos. Año 2014.

PROGRAMAS ACADÉMICOS	HOMBRES	MUJERES	TOTAL
I-2014			
Ing. Industrial	14	8	22
Ing. De Sistemas	38	16	54
Odontología	68	153	221
Psicología	20	83	103
II-2014			
Ing. Industrial	6	6	12
Ing. De Sistemas	35	13	48
Odontología	65	154	219
Psicología	20	69	89
TOTAL	**266**	**502**	**768**

Fuente: *Universidad Antonio Nariño*

CUADRO 4.16.5

ARMENIA. UNIVERSIDAD ANTONIO NARIÑO. Estudiantes matriculados primera vez, por género, según CREAD y programas académicos (Metodología distancia). Año 2014.

CREAD / PROGRAMAS ACADÉMICOS	ARMENIA (QUINDÍO)			PEREIRA (RISARALDA)			BUGA (VALLE)			BUENAVENTURA (VALLE)			CANDELARIA (VALLE)			VILLAMARÍA (CALDAS)			QUIMBAYA (CERES-QUINDÍO)		
	Hombres	Mujeres	Total	Hombres	Mujeres	Total	Hombres	Mujeres	Total	Hombres	Mujeres	Total	Hombres	Mujeres	Total	Hombres	Mujeres	Total	Hombres	Mujeres	Total
Ing. de Sistemas	-	-	-	-	-	-	-	-	-	-	-	-	-	-	-	-	-	-	2	0	2
Psicología	-	-	-	-	-	-	-	-	-	-	-	-	-	-	-	-	-	-	1	10	11
TOTAL	-	-	-	-	-	-	-	-	-	-	-	-	-	-	-	-	-	-	**3**	**10**	**13**

Fuente: *Universidad Antonio Nariño. CERES: Centros Especiales Regionales para la Educación Superior*

CUADRO 4.16.6.

ARMENIA. UNIVERSIDAD ANTONIO NARIÑO. Estudiantes matriculados totales, por género, según CREAD y programas académicos (Metodología distancia).Año 2014

CREAD / PROGRAMAS ACADÉMICOS	ARMENIA (QUINDÍO)			PEREIRA (RISARALDA)			BUGA (VALLE)			BUENAVENTURA (VALLE)			CANDELARIA (VALLE)			VILLAMARÍA (CALDAS)			QUIMBAYA (CERES-QUINDÍO)		
	Hombres	Mujeres	Total	Hombres	Mujeres	Total	Hombres	Mujeres	Total	Hombres	Mujeres	Total	Hombres	Mujeres	Total	Hombres	Mujeres	Total	Hombres	Mujeres	Total
Ing. de Sistemas	-	-	-	-	-	-	-	-	-	-	-	-	-	-	-	-	-	-	2	0	2
Psicología	-	-	-	-	-	-	-	-	-	-	-	-	-	-	-	-	-	-	1	10	11
TOTAL	-	-	-	-	-	-	-	-	-	-	-	-	-	-	-	-	-	-	**3**	**10**	**13**

Fuente: *Universidad Antonio Nariño. CERES: Centros Especiales Regionales para la Educación Superior*

CUADRO 4.16.7

ARMENIA. UNIVERSIDAD ANTONIO NARIÑO. Personal docente, por género, según Facultades, Año 2014.

DOCENTES DE PLANTA SEGÚN FACULTADES, DEDICACIÓN Y GÉNERO.								
FACULTADES	**PRIMER SEMESTRE**				**SEGUNDO SEMESTRE**			
	Hombres	**Mujeres**	**T.C**	**M.T**	**Hombres**	**Mujeres**	**T.C**	**M.T**
Ingeniería Industrial	2	0	1	1	3	0	2	1
Ingeniería de Sistemas	4	0	4	0	4	0	0	4
Odontología	13	12	18	7	10	13	17	6
Psicología	0	7	7	0	0	5	5	0
TOTAL	**19**	**19**	**30**	**8**	**17**	**18**	**24**	**11**
DOCENTES CATEDRÁTICOS SEGÚN FACULTADES, DEDICACIÓN Y GÉNERO. AÑO 2014								
Ingeniería Industrial	2	1	-	-	2	1	-	-
Ingeniería de Sistemas	3	0	-	-	2	0	-	-
Odontología	4	1	-	-	6	1	-	-
Psicología	2	2	-	-	3	1	-	-
TOTAL	**11**	**4**	**-**	**-**	**13**	**3**	**-**	**-**

Fuente: *Universidad Antonio Nariño*

CUADRO 4.16.8

ARMENIA. UNIVERSIDAD ANTONIO NARIÑO. Personal docente, por género según formación académica. Año 2014

DOCENTES DE PLANTA SEGÚN NIVEL DE FORMACIÓN, DEDICACIÓN Y GÉNERO								
FACULTADES	**PRIMER SEMESTRE**				**SEGUNDO SEMESTRE**			
	Hombres	**Mujeres**	**T.C**	**M.T**	**Hombres**	**Mujeres**	**T.C**	**M.T**
Doctorado	0	0	0	0	0	0	0	0
Magister	2	4	2	4	6	2	4	4
Especialista	13	15	19	9	11	16	20	7
Pregrado	-	-	-	-	-	-	-	-
TOTAL	**15**	**19**	**21**	**13**	**17**	**18**	**24**	**11**

DOCENTES CATEDRÁTICOS SEGÚN NIVEL DE FORMACIÓN, DEDICACIÓN Y GÉNERO. AÑO 2014						
FACULTADES	**Hombres**	**Mujeres**	**Catedráticos**	**Hombres**	**Mujeres**	**Catedráticos**
Doctorado	0	0	-	1	0	-
Magister	7	0	-	7	0	-
Especialista	8	4	-	5	3	-
Pregrado			-			-
TOTAL	**15**	**4**	**-**	**13**	**3**	**-**

Fuente: *Universidad Antonio Nariño*

CUADRO 4.16.9 METODOLOGÍA PRESENCIAL			
ARMENIA. UNIVERSIDAD ANTONIO NARIÑO. Estudiantes graduados, por género, según establecimientos universitarios y programas académicos. Año 2014			
PROGRAMAS ACADÉMICOS	**LICENCIADOS**	**PROFESIÓN.**	**ESPECIALIZ.**
Ingeniería Industrial	-	6	-
Ingeniería de sistemas	-	5	-
Odontología	-	45	-
Psicología	-	18	-
TOTAL			
Fuente: *Universidad Antonio Nariño*			

Cuadro 4.16.10		
QUINDÍO. UNIVERSIDAD ANTONIO NARIÑO. Grupos de investigación clasificados por Colciencias. Año 2014		
NOMBRE DEL GRUPO	**CLASIFICACIÓN COLCIENCIAS**	**ÁREA DEL CONOCIMIENTO**
Grupo de Investigación en Fitometálica para el estudio de metabolitos secundarios y sus derivados:	Sin categorizar	Facultad de Ciencias
Grupo de estudio en investigación oral:	Sin categorizar	Odontología
Veinticinco grupos Categorizados a nivel nacional	-	-
Grupo de investigación en salud Oral categoría C,	C	Odontología
Fuente: *Universidad Antonio Nariño*		

CUADRO 4.17.1			
QUINDÍO. FUNDACIÓN UNIVERSITARIA SAN MARTÍN. Programas ofrecidos, registro calificado y acreditación de alta calidad Año 2014			
NOMBRE DEL PROGRAMA	**NIVEL DE FORMACIÓN**	**N° DE RESOLUCIÓN REGISTRO CALIFICADO**	**N° DE RESOLUCIÓN DE ACREDITACIÓN DE ALTA CALIDAD**
ADMINISTRACION DE EMPRESAS	PROFESIONAL	Código SNIES No 12448 (Vencido)	NO
CONTADURIA PÚBLICA	PROFESIONAL	Código SNIES No 7543 (Vencido)	NO
INGENIERÍA DE SISTEMAS	PROFESIONAL	Código SNIES No 8937 (Cancelado)	NO
Fuente: *Fundación Universitaria San Martín*			

NOTA: *La Universidad del Tolima termino unilateralmente el convenio que tenia con la Fundación Universitaria San Martin para ofertar el programa académico de medicina veterinaria y zootecnia. Por tal motivo no se incluye información de ese programa ya que todos los datos y hojas de vida son de la universidad del Tolima y ésta universidad es quien administra la información.*

CUADRO 4.17.2

QUINDÍO. FUNDACIÓN UNIVERSITARIA SAN MARTÍN Estudiantes inscritos y matriculados al primer curso (pregrado), Modalidad Presencial y a Distancia por género, según procedencia geográfica del país. Año 2014

DEPARTAMENTO	INSCRITOS			MATRICULADOS PRIMER CURSO		
	HOMBRES	MUJERES	TOTAL	HOMBRES	MUJERES	TOTAL
QUINDIO	20	22	42	16	17	33

Fuente: Fundación Universitaria San Martín

CUADRO 4.17.3

QUINDÍO. FUNDACIÓN UNIVERSITARIA SAN MARTÍN. Estudiantes inscritos y matriculados al primer curso (Pregrado), Modalidad Presencial y a Distancia por género, según procedencia geográfica del Departamento. Año 2014

MUNICIPIOS	INSCRITOS			MATRICULADOS PRIMER CURSO		
	HOMBRES	MUJERES	TOTAL	HOMBRES	MUJERES	TOTAL
ARMENIA	15	16	31	13	12	25
CALARCA	2	2	4	1	2	3
MONTENEGRO	1	2	3	0	1	1
LA TEBAIDA	1	1	2	1	1	2
CIRCASIA	1	1	2	1	1	2
TOTAL	**20**	**22**	**42**	**16**	**17**	**33**

Fuente: *Fundación Universitaria San Martin.*

CUADRO 4.17.4

QUINDÍO. FUNDACIÓN UNIVERSITARIA SAN MARTÍN. Estudiantes inscritos y matriculados al primer curso (Pregrado) Modalidad Presencial y a Distancia por género, según programas académicos. Año 2014

METODOLOGÍA PREGRADO, PROGRAMAS ACADÉMICOS	INSCRITOS			MATRICULADOS PRIMER CURSO		
	HOMBRES	MUJERES	TOTAL	HOMBRES	MUJERES	TOTAL
FACULTAD DE INGENIERÍAS						
INGENIERIA DE SISTEMAS	0	0	0	0	0	0
FACULTAD CIENCIAS ECONÓMICAS Y ADMINISTRATIVAS						
ADMINISTRACION DE EMPRESAS	9	11	20	8	8	16
CONTADURIA PÚBLICA	11	11	22	8	9	17
TOTAL	**20**	**22**	**42**	**16**	**17**	**33**

Fuente: *Fundación Universitaria San Martín*

CUADRO 4.17.5

QUINDÍO. FUNDACIÓN UNIVERSITARIA SAN MARTÍN. Estudiantes matriculados totales en todos los cursos (Pregrado) Modalidad Presencial y a Distancia por género, según programas académicos. Año 2014

METODOLOGÍA PREGRADO, PROGRAMAS ACADÉMICOS	HOMBRES	MUJERES	TOTAL
FACULTAD DE INGENIERÍAS			
INGENIERIA DE SISTEMAS	35	14	49
FACULTAD CIENCIAS ECONÓMICAS Y ADMINISTRATIVAS			
ADMINISTRACION DE EMPRESAS	48	69	117
CONTADURIA PÚBLICA	38	53	91
TOTAL	**121**	**136**	**257**

Fuente: *Fundación Universitaria San Martín*

CUADRO 4.17.6

ARMENIA. FUNDACIÓN UNIVERSITARIA SAN MARTÍN. Personal docente, por género, según Facultades, Año 2014

FACULTADES	DOCENTES DE PLANTA SEGÚN FACULTADES, DEDICACIÓN Y GÉNERO. AÑO 2014							
	PRIMER SEMESTRE				SEGUNDO SEMESTRE			
	Hombres	Mujeres	T.C	M.T	Hombres	Mujeres	T.C	M.T
Facultad de Universidad Abierta a Distancia y Virtual UADV	8	6	2	12	8	6	2	12

FACULTADES	DOCENTES CATEDRÁTICOS SEGÚN FACULTADES, DEDICACIÓN Y GÉNERO. AÑO 2014							
	PRIMER SEMESTRE				SEGUNDO SEMESTRE			
	Hombres	Mujeres	Núm.	Horas semestre	Hombres	Mujeres	Núm.	Horas semestre
Facultad de Universidad Abierta a Distancia y Virtual UADV	14	5	19	1.350	13	4	17	1.208

Fuente: *Fundación Universitaria San Martín*

CUADRO 4.17.7

QUINDÍO. FUNDACIÓN UNIVERSITARIA SAN MARTÍN. Personal docente, por género según formación académica. Año 2014

NIVEL DE FORMACIÓN	PRIMER SEMESTRE				SEGUNDO SEMESTRE			
	Hombres	Mujeres	T.C	M.T	Hombres	Mujeres	T.C	M.T
DOCENTES DE PLANTA SEGÚN NIVEL DE FORMACIÓN, DEDICACIÓN Y GÉNERO. AÑO 2014								
Doctorado	0	0	0	0	1	0	0	1
Magister	4	1	0	5	3	1	0	4
Especialista	3	4	2	5	3	4	2	5
Pregrado	1	1	0	2	1	1	0	2
TOTAL	**8**	**6**	**2**	**12**	**8**	**6**	**2**	12
DOCENTES CATEDRÁTICOS SEGÚN NIVEL DE FORMACIÓN, DEDICACIÓN Y GÉNERO. AÑO 2014								
Doctorado	0	0	0	0	0	0	0	0
Magister	5	3	0	0	5	3	0	0
Especialista	8	1	0	0	7	0	0	0
Pregrado	1	1	0	0	1	1	0	0
TOTAL	**14**	**5**	**0**	**0**	**13**	**4**	**0**	**0**

Fuente: *Fundación Universitaria San Martín*

CUADRO 4.17.8

QUINDÍO. FUNDACIÓN UNIVERSITARIA SAN MARTÍN. Estudiantes graduados, por género, según establecimientos universitarios y programas académicos. Año 2014

PROGRAMAS ACADÉMICOS	HOMBRES	MUJERES	TOTAL
Pregrado propios			
Administración de Empresas	14	9	23
Contaduría Pública	5	13	18
Ingeniería de Sistemas	10	2	12
Medicina Veterinaria y zootecnia			
Programa de Psicología			
TOTAL	**29**	**24**	**53**

Fuente: *Fundación Universitaria San Martín*

CUADRO 4.17.9

QUINDÍO. FUNDACIÓN UNIVERSITARIA SAN MARTÍN. Grupos de investigación clasificados por Colciencias. Año 2014

NOMBRE DEL GRUPO	CLASIFICACIÓN COLCIENCIAS	ÁREA DEL CONOCIMIENTO
0	0	0

Fuente: *Fundación Universitaria San Martín*

CUADRO 4.18.1

QUINDÍO. ESCUELA SUPERIOR DE ADMINISTRACIÓN PÚBLICA. Alumnos matriculados en todos los cursos, por sexo, según programas académicos. Año 2014

PROGRAMAS ACADÉMICOS	HOMBRES		MUJERES		TOTAL	
	2014-I	2014-II	2014-I	2014-II	2014-I	2014-II
Administración Pública Territorial –Cetap Armenia	109	94	153	125	262	219
Administración Territorial- Cetap- Génova	3	3	9	9	12	12
Tecnología en Gestión Pública Ambiental	6	-	9	-	15	-
Tecnología en Gestión Pública Financiera- Cetap Armenia	12	10	27	23	39	33
TOTAL	**130**	**126**	**198**	**169**	**328**	**295**

Fuente: *ESAP*

CUADRO 4.18.2

QUINDIO. ESCUELA SUPERIOR DE ADMINISTRACIÓN PÚBLICA. Alumnos graduados, por sexo, según programa académico. Año 2014.

PROGRAMAS ACADÉMICOS	HOMBRES	MUJERES	TOTAL
Administración Pública Territorial – Cetap Armenia	19	36	55
Tecnología en Gestión Pública Ambiental- Cetap Monenegro	4	7	11
TOTAL	**23**	**43**	**66**

Fuente: *ESAP*

CUADRO 4.18.3

QUINDÍO. ESCUELA SUPERIOR DE ADMINISTRACIÓN PÚBLICA. Deserción estudiantil, por sexo, según programas académicos. Año 2014

PROGRAMAS ACADÉMICOS	HOMBRES	MUJERES	TOTAL
Administración Pública Territorial – Cetap Armenia	6	8	14
Tecnología en Gestión Pública – Cetap Armenia	2	2	4
TOTAL	**8**	**10**	**18**

Fuente: *ESAP*

CUADRO 4.18.4			
QUINDÍO. ESCUELA SUPERIOR DE ADMINISTRACIÓN PÚBLICA. Población estudiantil, por sexo, según programas académicos. Año 2014			
PROGRAMAS ACADÉMICOS	**HOMBRES**	**MUJERES**	**TOTAL**
Administración Pública Territorial – Cetap	2	3	5
Tecnología en Gestión Pública – Cetap Armenia	6	9	15
Tecnología en Gestión Pública Ambiental – Cetap Armenia	-	1	1
TOTAL	**8**	**13**	**21**

Fuente: *ESAP*

CUADRO 4.18.5					
ARMENIA. ESCUELA SUPERIOR DE ADMINISTRACIÓN PÚBLICA. Personal docente, por programas académicos. Según nivel educativo. Año 2014					
PROGRAMAS ACADÉMICOS	**Licenciad.**	**Profesio.**	**Especialización**	**Magíster**	**Doctorado**
Administración Pública Territorial- Cetap Armenia	0	1	21	18	2
Administración Pública Territorial Génova	0	0	7	4	0
Tecnología en Gestión Pública Ambiental Montenegro	0	0	2	2	0
Tecnología en Gestión Pública Financiera – CETAP Armenia	0	1	5	2	0
Especialización en Gestión Pública – Cetap Armenia	0	0	4	4	1
Total	**0**	**2**	**39**	**30**	**3**

Fuente: *ESAP*

CUADRO 4.18.6

QUINDÍO. ESCUELA SUPERIOR DE ADMINISTRACIÓN PÚBLICA. Alumnos matriculados al primer curso, por programas académicos y sexo, según procedencia geográfica del país. Año 2014

PROCEDENCIA	ADMINISTRACIÓN PÚBLICA TERRITORIAL	
	HOMBRES	MUJERES
Caldas	1	-
Quindío	9	12
Nariño	1	-
Cauca	1	-
Norte de Santander	1	-
Antioquia	-	1
Valle del Cauca	-	1
Total	**13**	**14**
PROCEDENCIA	**ESPECIALIZACIÓN EN GESTIÓN PÚBLICA**	
	HOMBRES	**MUJERES**
Risaralda	3	-
Quindío	13	10
Nariño	1	-
Putumayo	1	-
Antioquia	-	1
Valle de Cauca	1	1
Total	**19**	**12**

Fuente: *Escuela Superior de Administración Pública.*

Nota: Los datos relacionados corresponden a los matriculados a primer semestre en el segundo período del 2014.
En el primer período no hubo apertura.

5

ANUARIO ESTADÍSTICO
VIGENCIA 2014

SERVICIOS PÚBLICOS



OBSERVATORIO QUINDIO

Gobierno firme por un Quindío más Humano

GOBERNACIÓN DEL QUINDÍO

QUINDÍO

PAISAJE CULTURAL CAFETERO

Quindío HUMANO

5.1 ENERGÍA ELÉCTRICA

Cuadro 5.1.1

QUINDIO. Cobertura del servicio de energía eléctrica, por municipio. Año 2014

MUNICIPIOS	POBLACIÓN TOTAL	CLIENTES RESIDENCIALES	POBLACIÓN CON SERVICIO	COBERTURA TOTAL (%)
Armenia	295.149	85.778	295.149	100,00%
Buenavista	2.860	680	2.834	99,10%
Calarcá	77.198	19.154	77.124	99,90%
Circasia	29.642	7.733	29.642	100,00%
Córdoba	5.320	1.477	5.181	97,40%
Filandia	13.355	3.474	13.275	99,40%
Génova	8.068	2.163	7.939	98,40%
La Tebaida	41.169	8.182	41.169	100,00%
Montenegro	41.146	9.205	41.146	100,00%
Pijao	6.203	1.486	5.930	95,60%
Quimbaya	34.859	8.339	34.858	100,00%
Salento	7.118	2.183	6.933	97,40%
TOTAL	**562.087**	**149.854**	**561.179**	**99,84%**

FUENTE: *Empresa de Energía del Quindío- EDEQ*

CUADRO 5.1.2

QUINDIO. Número de suscriptores urbanos y rurales. Por sectores de consumo. Por municipio. Año 2014

MUNICIPIOS	RESIDENCIAL		COMERCIAL		INDUSTRIAL		OFICIAL		PROVISIONAL		ÁREAS COMUNES	
	Urbano	Rural	Urbano	Rural	Urbano	Rural	Urbano	Rural	Urbano	Rural	Urbano	Rural
Armenia	83.760	2.018	9.074	275	486	176	311	32	292	151	756	33
Buenavista	340	340	28	18	0	27	15	14	2	2	0	0
Calarcá	16.816	2.338	1.223	143	59	157	67	52	65	45	47	14
Circasia	5.646	2.087	350	70	16	74	32	23	10	64	3	19
Córdoba	915	562	59	4	2	23	16	14	4	0	0	0
Filandia	1.999	1.475	219	27	8	64	31	21	3	18	2	0
Génova	1.319	844	124	6	2	28	29	26	0	1	0	0
La Tebaida	7.437	745	478	75	23	44	38	8	24	47	4	8
Montenegro	7718	1.487	542	154	16	99	39	28	18	31	0	3
Pijao	931	555	78	9	6	37	24	19	1	0	0	1
Quimbaya	6.812	1.527	620	96	11	145	42	29	32	9	15	3
Salento	1.108	1.075	125	58	6	17	28	19	9	31	0	6
TOTAL	**134.801**	**15.053**	**12.920**	**935**	**635**	**891**	**672**	**285**	**460**	**399**	**827**	**87**

FUENTE: *Empresa de Energía del Quindío – EDEQ*

Cuadro 5.1.3

QUINDIO. Consumo de energía en Kwh. en la zona urbana y rural. Según clase de servicio mensual. Año 2014

MUNICIPIO	SECTOR	RESIDENCIAL	COMERCIAL	INDUSTRIAL	OFICIAL	PROVISIONAL	ÁREAS COMUNES	A.P
Armenia	Urbano	114.513.309	60.971.766	12.565.432	14.502.165	2.709.979	3.646.009	14.056.750
	Rural	5.139.961	4.156.741	6.852.229	970.662	677.142	291.632	0
	Total	**119.653.270**	**65.128.507**	**19.417.661**	**15.472.827**	**3.387.121**	**3.937.641**	**14.056.750**
Buenavista	Urbano	332.526	95.939	0	70.735	1.199	0	105.515
	Rural	497.960	110.870	322.720	46.881	1.988	0	0
	Total	**830.486**	**206.809**	**322.720**	**117.616**	**3.187**	**0**	**105.515**
Calarcá	Urbano	20.996.179	5.925.911	1.798.162	4.590.599	191.853	73.802	0
	Rural	3.635.985	1.490.824	5.202.863	630.556	245.351	70.695	0
	Total	**24.632.164**	**7.416.735**	**7.001.025**	**5.221.155**	**437.204**	**144.497**	**0**
Circasia	Urbano	6.536.915	1.630.341	150.715	1.076.606	46.156	5.082	0
	Rural	3.647.941	2.116.635	1.689.255	128.209	113.697	167.693	0
	Total	**10.184.856**	**3.746.976**	**1.839.970**	**1.204.815**	**159.853**	**172.775**	**0**
Córdoba	Urbano	837.265	218.867	13.422	100.331	5.467	0	183.703
	Rural	609.490	63.999	289.167	27.090	0	0	0
	Total	**1.446.755**	**282.866**	**302.589**	**127.421**	**5.467**	**0**	**183.703**
Filandia	Urbano	2.205.711	887.654	59.847	187.275	2.293	272	315.809
	Rural	1.855.983	185.447	510.623	119.692	14.905	0	0
	Total	**4.061.694**	**1.073.101**	**570.470**	**306.967**	**17.198**	**272**	**315.809**

Cuadro 5.1.3

QUINDIO. Consumo de energía en Kwh. en la zona urbana y rural. Según clase de servicio mensual. Año 2014

MUNICIPIO	SECTOR	RESIDENCIAL	COMERCIAL	INDUSTRIAL	OFICIAL	PROVISIONAL	ÁREAS COMUNES	A.P
Génova	Urbano	1.247.684	362.577	755	420.497	1.867	0	0
	Rural	728.276	65.992	657.255	101.643	16.953	0	0
	Total	**1.975.960**	**428.569**	**658.010**	**522.140**	**18.820**	**0**	**0**
La Tebaida	Urbano	9.367.167	2.394.072	1.637.999	530.877	48.804	38.899	1.369.289
	Rural	1.683.942	1.534.126	764.715	96.388	171.894	30.388	0
	Total	**11.051.109**	**3.928.198**	**2.402.714**	**627.265**	**220.698**	**69.287**	**1.369.289**
Montenegro	Urbano	9.204.503	1.981.686	263.592	614.157	51.034	0	1.012.581
	Rural	3.089.960	4.430.904	1.515.633	777.032	126.580	17.272	0
	Total	**12.294.463**	**6.412.590**	**1.779.225**	**1.391.189**	**177.614**	**17.272**	**1.012.581**
Pijao	Urbano	919.055	225.753	4.715	104.446	1.479	0	131.451
	Rural	562.120	79.681	102.119	25.143	7.160	13.056	0
	Total	**1.481.175**	**305.434**	**106.834**	**129.589**	**8.639**	**13.056**	**131.451**
Quimbaya	Urbano	8.405.903	2.165.292	76.773	427.186	52.062	39.662	1.237.963
	Rural	2.975.041	1.739.795	2.415.495	149.973	57.577	39.556	0
	Total	**11.380.944**	**3.905.087**	**2.492.268**	**577.159**	**109.639**	**79.218**	**1.237.963**
Salento	Urbano	1.520.126	775.497	10.781	85.607	15.787	0	420.265
	Rural	1.704.930	907.653	161.296	264.211	142.812	24.119	0
	Total	**3.225.056**	**1.683.150**	**172.077**	**349.818**	**158.599**	**24.119**	**420.265**

FUENTE: *Empresa de Energía del Quindío – EDEQ*

Cuadro 5.1.4

QUINDIO. Consumo de energía en Kwh mensual. según clase de servicio. Urbano y rural. Año 2014

MESES	RESIDENCIAL	COMERCIAL	INDUSTRIAL	OFICIAL	ESPECIAL	PROVISIONAL	ÁREAS COMUNES	AP
Enero	16.913.085	7.780.328	2.162.375	1.507.056	347.477	313.334	378.305	1.620.004
Febrero	16.806.261	7.847.228	2.909.307	1.758.612	427.404	304.391	369.869	1.606.820
Marzo	16.073.680	7.317.635	2.902.461	1.709.215	450.003	299.511	357.567	1.442.229
Abril	16.774.088	7.636.270	3.049.844	1.775.286	460.982	373.206	358.192	1.594.350
Mayo	16.957.762	7.814.061	2.994.577	1.717.664	449.892	473.568	362.861	1.539.832
Junio	17.026.003	7.801.462	3.056.524	1.763.970	456.140	432.266	361.480	1.592.567
Julio	17.103.655	8.009.558	3.192.193	1.634.820	424.158	412.752	367.622	1.543.596
Agosto	16.993.293	8.393.005	3.355.147	1.776.831	470.081	394.250	363.188	1.596.704
Septiembre	17.225.034	8.193.998	3.413.266	1.816.530	491.574	421.431	372.762	1.596.639
Octubre	16.446.320	7.893.646	3.341.601	1.740.516	462.738	414.022	365.941	1.549.304
Noviembre	16.646.899	7.756.432	3.383.387	1.782.632	469.872	438.567	377.260	1.599.860
Diciembre	17.251.852	8.074.399	3.304.881	1.700.945	453.563	426.741	423.090	1.551.421
TOTAL	202.217.932	94.518.022	37.065.563	20.684.077	5.363.884	4.704.039	4.458.137	18.833.326

FUENTE: *Empresa de Energía del Quindío – EDEQ*

Cuadro 5.1.5

QUINDIO. Valores Facturados en la zona urbana y rural. Según clase de servicio mensual, por municipios. Año 2014

MUNICIPIO	SECTOR	RESIDENCIAL	COMERCIAL	INDUSTRIAL	OFICIAL	PROVISIONAL	ÁREAS COMUNES
Armenia	Urbano	42.715.425.620	21.251.534.974	4.207.319.616	4.919.940.226	951.619.657	1.291.543.577
	Rural	1.846.736.645	1.409.852.540	2.129.276.850	338.671.900	232.261.431	102.920.820
	Total	**44.562.162.265**	**22.661.387.514**	**6.336.596.466**	**5.258.612.126**	**1.183.881.088**	**1.394.464.397**
Buenavista	Urbano	125.884.310	36.302.620	-	27.317.470	212.270	-
	Rural	184.948.846	40.636.970	118.443.920	17.366.130	779.350	-
	Total	**310.833.156**	**76.939.590**	**118.443.920**	**44.683.600**	**991.620**	**0**
Calarcá	Urbano	7.917.934.143	2.200.372.568	610.952.510	1.388.311.701	73.156.060	25.821.400
	Rural	1.342.130.508	528.318.930	1.584.243.766	221.495.640	83.967.161	24.545.470
	Total	**9.260.064.651**	**2.728.691.498**	**2.195.196.276**	**1.609.807.341**	**157.123.221**	**50.366.870**
Circasia	Urbano	2.468.321.733	594.309.704	57.255.140	324.495.141	15.533.980	1.842.250
	Rural	1.341.050.051	658.181.900	606.464.860	46.178.040	43.190.440	59.429.860
	Total	**3.809.371.784**	**1.252.491.604**	**663.720.000**	**370.673.181**	**58.724.420**	**61.272.110**
Córdoba	Urbano	317.480.520	81.574.270	5.089.410	37.955.800	1.835.786	-
	Rural	229.088.511	22.043.690	102.027.930	9.692.100	-	-
	Total	**546.569.031**	**103.617.960**	**107.117.340**	**47.647.900**	**1.835.786**	**0**
Filandia	Urbano	834.635.370	336.470.620	22.724.450	72.431.310	361.110	104.960
	Rural	696.760.384	64.648.250	182.629.630	44.295.920	5.265.110	-
	Total	**1.531.395.754**	**401.118.870**	**205.354.080**	**116.727.230**	**5.626.220**	**104.960**

Cuadro 5.1.5

QUINDIO. Valores Facturados en la zona urbana y rural. Según clase de servicio mensual, por municipios. Año 2014

MUNICIPIO	SECTOR	RESIDENCIAL	COMERCIAL	INDUSTRIAL	OFICIAL	PROVISIONAL	ÁREAS COMUNES
Génova	Urbano	472.509.630	135.084.130	292.080	128.982.261	360.140	-
	Rural	273.579.961	22.725.410	211.774.753	38.534.150	6.387.700	-
	Total	**746.089.591**	**157.809.540**	**212.066.833**	**167.516.411**	**6.747.840**	**0**
La Tebaida	Urbano	3.545.415.787	868.585.479	574.509.260	191.051.411	15.854.214	13.388.540
	Rural	602.870.677	571.274.650	265.917.310	36.218.990	61.769.320	10.908.520
	Total	**4.148.286.464**	**1.439.860.129**	**840.426.570**	**227.270.401**	**77.623.534**	**24.297.060**
Montenegro	Urbano	3.487.183.934	741.684.926	93.614.380	225.865.519	17.505.350	-
	Rural	1.121.046.912	1.254.452.972	503.456.090	246.727.000	43.721.570	5.936.140
	Total	**4.608.230.846**	**1.996.137.898**	**597.070.470**	**472.592.519**	**61.226.920**	**5.936.140**
Pijao	Urbano	348.001.070	87.670.190	1.747.860	39.069.650	190.510	-
	Rural	211.296.432	28.644.250	39.346.020	9.584.760	2.693.760	4.461.950
	Total	**559.297.502**	**116.314.440**	**41.093.880**	**48.654.410**	**2.884.270**	**4.461.950**
Quimbaya	Urbano	3.182.127.103	815.403.694	28.587.100	159.650.550	17.280.860	14.898.590
	Rural	1.091.381.924	557.111.153	819.686.970	56.179.150	21.174.750	13.784.890
	Total	**4.273.509.027**	**1.372.514.847**	**848.274.070**	**215.829.700**	**38.455.610**	**28.683.480**
Salento	Urbano	575.179.849	293.199.980	3.829.960	33.066.020	5.468.170	-
	Rural	630.856.839	314.533.272	57.026.080	93.157.700	52.932.560	8.331.720
	Total	**1.206.036.688**	**607.733.252**	**60.856.040**	**126.223.720**	**58.400.730**	**8.331.720**

FUENTE: *Empresa de Energía del Quindío – EDEQ*

Cuadro 5.1.6

QUINDIO. Valores facturados de energía en Kwh. por meses. según clase de servicio. Año 2014

MESES	RESIDENCIAL	COMERCIAL	INDUSTRIAL	OFICIAL	PROVISIONAL	ÁREAS COMUNES
Enero	5.805.213.681	2.464.271.997	657.225.749	439.690.870	163.095.950	122.208.720
Febrero	5.974.180.263	2.599.572.522	913.674.710	565.497.410	105.421.890	124.332.610
Marzo	5.703.990.318	2.461.375.097	909.174.860	537.700.553	101.699.400	119.504.408
Abril	6.085.955.674	2.593.032.026	980.840.230	564.640.521	126.943.657	122.932.550
Mayo	6.128.186.655	2.645.956.368	956.426.240	545.234.560	157.563.420	123.691.090
Junio	6.273.178.327	2.673.711.893	989.506.670	580.744.550	147.853.162	125.757.790
Julio	6.421.443.383	2.806.255.435	1.060.240.793	541.307.730	137.340.111	130.504.240
Agosto	6.516.772.779	2.972.197.500	1.119.208.913	593.113.480	142.543.740	131.711.710
Septiembre	6.739.106.851	2.962.649.505	1.168.713.590	619.323.910	157.495.760	137.841.410
Octubre	6.559.466.367	2.914.993.912	1.149.154.300	600.487.880	155.263.020	137.778.479
Noviembre	6.775.614.169	2.911.984.547	1.185.010.490	623.509.910	167.772.067	145.877.810
Diciembre	6.575.740.186	2.892.013.860	1.116.881.690	572.314.100	150.363.572	155.771.250
TOTAL	**75.558.848.653**	**32.898.014.662**	**12.206.058.235**	**6.783.565.474**	**1.713.355.749**	**1.577.912.067**

FUENTE: *Empresa de Energía del Quindío - EDEQ*

CUADRO 5.1.7.

QUINDÍO. Valores facturados de energía según sector. por municipio. año 2014

Municipio	Sector	Total usuarios por municipios	Total consumo de energía	Total valores facturados
Armenia	Urbano	-	-	-
	Alum. Púb	97.319	14.042.921 kW/h	$ 8.467.157.160
	Rural	-	-	-
	Total	**-**	**-**	**-**
Buenavista	Urbano	-	-	-
	Rural	-	-	-
	Alum. Púb	776	95.825 kW/h	$ 96.747.460
	Total	**-**	**-**	**-**
Calarcá	Urbano	-	-	-
	Rural	-	-	-
	Alum. Púb	19.320	3.088.740 kW/h	$ 1.503.258.039
	Total	**-**	**-**	**-**
Circasia	Urbano	-	-	-
	Rural	-	-	-
	Alum. Púb	7.218	821.020 kW/h	$ 71.425.310
	Total	**-**	**-**	**-**
Córdoba	Urbano	-	-	-
	Rural	-	-	-
	Alum. Púb	989	166.863 kW/h	$ 54.478.700
	Total	**-**	**-**	**-**
Filandia	Urbano	-	-	-
	Rural	-	-	-
	Alum. Púb	2.273	255.589 kW/h	$ 218.080.860
	Total	**-**	**-**	**-**
Génova	Rural	-	-	-
	Alum. Púb	2.463	284.182 kW/h	$ 194.603.622
	Total	**-**	**-**	**-**
La Tebaida	Urbano	-	-	-
	Rural	-	-	-
	Alum. Púb	8.300	2.203.656 kW/h	$ 585.901.660
	Total	**-**	**-**	**-**
Montenegro	Urbano	-	-	-
	Rural	-	-	-
	Alum. Púb	10.125	910.441 kW/h	$ 1.175.917.632
	Total	**-**	**-**	**-**
Pijao	Urbano	-	-	-
	Rural	-	-	-
	Alum. Púb	1.721	119.664 kW/h	$ 147.907.550
	Total	**-**	**-**	**-**
Quimbaya	Urbano	-	-	-
	Rural	-	-	-
	Alum. Púb	7.920	1.126.770 kW/h	$ 770.027.760
	Total	**-**	**-**	**-**
Salento	Urbano	-	-	-
	Rural	-	-	-
	Alum. Púb	2.493	384.080 kW/h	$ 273.678.740
	Total	**-**	**-**	**-**
Barcelona	Urbano	-	-	-
	Rural	-	-	-
	Alum. Púb	2.222	Este valor está consolidado con el consumo de energía del municipio de Calarcá	$ 129.802.550

FUENTE: *Empresa de Energía del Quindío - EDEQ*

5.2. GAS DOMICILIARIO

Cuadro 5.2.1

QUINDIO. Suscriptores según estrato socio económico y rangos de consumo. Año 2014

ESTRATOS	NUMERO DE USUARIOS	CONSUMO PROMEDIO
Estrato 1	27.781	14.3
Estrato 2	50.532	13.59
Estrato 3	27.027	12.75
Estrato 4	8.048	13.04
Estrato 5	5.722	14.63
Estrato 6	1.125	20.36
TOTAL	**120.235**	**88.7**

FUENTE: *Efigas S.A E.S.P*

Cuadro 5.2.2

QUINDIO. Consumo y valor facturado del servicio de gas, según los sectores. Año 2014

TIPO DE USUARIO	CONSUMO FACTURADO (MTS ^{3})	VALOR FACTURADO ($)
Residencial	19.039.373	22.129.579.108
Comercial	4.939.475	5.544.931.883
Industrial	2.312.290	2.674.297.865
Provisional	-	-
TOTAL	**26.291.138**	**30.348.808.856**

FUENTE: *Efigas S.A E.S.P*

Cuadro 5.2.3				
QUINDIO. Número de suscriptores totales, por sectores, por municipio. Año 2014				
MUNICIPIOS	**RESIDENCIALES**	**COMERCIALES**	**INDUSTRIALES**	**TOTAL**
Armenia	73.435	1.263	32	74.730
Calarcá	15.588	249	2	15.839
Circasia	5.988	71	3	6.062
La Tebaida	7.337	95	4	7.436
Montenegro	7.912	123	2	8.037
Quimbaya	6.669	108	0	6.777
Filandia	2.236	50	0	2.286
Salento	1.070	45	0	1.115
TOTAL	**120.235**	**2.004**	**43**	**122.282**
FUENTE: *Efigas S.A E.S.P*				

CUADRO 5.2.4				
QUINDIO. Cobertura del Servicio, por municipio. Año 2014				
MUNICIPIOS	**POTENCIALES**	**VIVIENDAS ANILLADAS**	**CONEXIONES**	**COBERTURA EFECTIVA (%)**
Armenia	94.882	92.706	74.739	83%
Calarcá	17.507	17.164	15.841	92%
Circasia	7.096	6.903	6.062	89%
La Tebaida	8.013	7.877	7.437	94%
Montenegro	10.006	9.720	8.037	86%
Quimbaya	8.187	7.911	6.777	86%
Filandia	2.576	2.548	2.286	90%
Salento	1.357	1.303	1.115	86%
TOTAL	**149.624**	**146.132**	**122.294**	**85.59%**
FUENTE: *Efigas S.A E.S.P*				

5.3 ACUEDUCTO Y ALCANTARILLADO

Cuadro 5.3.1

QUINDIO. Número de usuarios, consumo, valor facturado y cobertura de los servicios de acueducto y alcantarillado, por municipios. Año 2014

MUNICIPIO	ACUEDUCTO				ALCANTARILLADO		
	NÚMERO DE USUARIOS	CONSUMO (MILES DE MTS^3)	VALOR FACTURADO MILES DE PESOS	COBERTURA %	NÚMERO DE USUARIOS	VALOR FACTURADO MILES DE PESOS	COBERTURA %
Armenia	90.597	15.074	12.020.673	99.11%	88.855	8.286.041	97.39%
Buenavista	345	61.044	87.779.451	96.37	345	66.569.938	96.37
Calarcá	-	-	-	-	-	-	-
Circasia	5.906	819.448	1.056.334.382	100	5.528	950.082.558	100
Córdoba	994	163	123	99	983	73	98
Filandia	2.226	322.988	394.686.240	100	2.033	325.539.888	100
Génova	1.380	217.593	253.127.156	92.37	1.170	200.712.583	78.36
La Tebaida	7.899	1.325.374	1.323.784.908	100	7.490	1.124.312.492	99.50
Montenegro	8.082	1.391.731	1.299.533.927	100	7.736	1.265.965.575	97.82
Pijao	739	1.256.938	1.173.980.092	66,6	549	-	42,3
Quimbaya	6.913	1.231.696	1.082.061.175	97.59	6.799	997.247.732	95.98
Salento	1.261	228.864	294.576.386	100	1.173	272.829.009	100
TOTAL	**126.342**	**6.870.913**	**6.977.884.513**	**-**	**122.661**	**5.211.545.889**	**-**

FUENTE: *Empresa Sanitaria del Quindío, ESAQUIN - Empresas Públicas de Armenia - Empresa Multipropósito de Calarcá S.A ESP – ESACOR - Alcaldía de Pijao*

(*) área prestación de servicio alcantarillado: área urbana de Calarcá y corregimiento Barcelona

Cuadro 5.3.2

QUINDIO. Oferta y demanda e índice de pérdidas de agua tratada por municipio. Año 2014

MUNICIPIOS	AGUA PRODUCIDA M³	AGUA FACTURADA M³	PÉRDIDAS M³	ÍNDICE DE PÉRDIDA %
Armenia				
Buenavista	93.126	61.044	32.082	34,45
Calarcá				
Circasia	1.276.200	819.448	456.752	35,79
Córdoba	241	163	77	16
Filandia	503.796	322.988	180.808	35,89
Génova	280.980	217.593	63.387	22,56
La Tebaida	2.107.759	1.325.374	782.385	37,12
Montenegro	2.128.663	1.391.731	736.932	34,62
Pijao	171.467			100
Quimbaya	1.882.730	1.231.696	651.034	34,58
Salento	340.825	228.864	111.961	32,85

FUENTE:– *ESAQUIN – Empresas Públicas de Armenia – Empresa Multipropósito de Calarcá - ESACOR - Alcaldía Pijao*

Cuadro 5.3.4

BUENAVISTA. Consumo y valor facturado del servicio de acueducto, según los sectores. Año 2014

TIPO DE USUARIO	CONSUMO FACTURADO (MTS ³)	VALOR FACTURADO (PESOS)
Residencial	48.869	70.091.909
Comercial	1.753	2.514.291
Industrial	0	0
Oficial	10.579	15.173.247
Otros	0	0
TOTAL	**61.201**	**87.799.451**

FUENTE: *Empresa Sanitaria del Quindío - ESAQUIN S.A (E.S.P)*

Cuadro 5.3.5

CIRCASIA. Consumo y valor facturado del servicio de acueducto, según los sectores. Año 2014

TIPO DE USUARIO	CONSUMO FACTURADO (MTS 3)	VALOR FACTURADO (PESOS)
Residencial	832.291	1.000.650.265
Comercial	1.324.310	22.776.703
Industrial	0	0
Oficial	25.625	32.907.414
Otros	0	0
TOTAL	**2.182.226**	**1.056.334.382**

FUENTE: *Empresa Sanitaria del Quindío - ESAQUIN S.A (E.S.P)*

Cuadro 5.3.6

CÓRDOBA. Consumo y valor facturado del servicio de acueducto, según los sectores. Año 2014

TIPO DE USUARIO	CONSUMO FACTURADO (MTS ^{3})	VALOR FACTURADO (PESOS)
Residencial	139.283	150.189.674
Comercial	8.486	23.504.315
Industrial	-	-
Oficial	15.911	15.349.126
Otros	-	-
TOTAL	**163.680**	**189.043.115**

FUENTE:– *ESACOR*

Cuadro 5.3.7

FILANDIA. Consumo y valor facturado del servicio de acueducto, según los sectores. Año 2014

TIPO DE USUARIO	CONSUMO FACTURADO (MTS ^{3})	VALOR FACTURADO (PESOS)
Residencial	286.631	352.478.240
Comercial	10.012	12.312.040
Industrial	0	0
Oficial	24.311	29.895.960
Otros	0	0
TOTAL	**320.954**	**394.686.240**

FUENTE: *Empresa Sanitaria del Quindío - ESAQUIN S.A (E.S.P)*

Cuadro 5.3.8

GÉNOVA. Consumo y valor facturado del servicio de acueducto, según los sectores. Año 2014

TIPO DE USUARIO	CONSUMO FACTURADO (MTS ^{3})	VALOR FACTURADO (PESOS)
Residencial	179.698	209.710.437
Comercial	11.556	13.493.733
Industrial	0	0
Oficial	25.626	29.922.986
Provisional	0	0
TOTAL	**216.880**	**253.127.156**

FUENTE: *Empresa Sanitaria del Quindío - ESAQUIN S.A (E.S.P)*

Cuadro 5.3.9

LA TEBAIDA. Consumo y valor facturado del servicio de acueducto, según los sectores. Año 2014

TIPO DE USUARIO	CONSUMO FACTURADO (MTS 3)	VALOR FACTURADO (PESOS)
Residencial	1.213.021	1.209.496.060
Comercial	47.568	47.509.027
Industrial	0	0
Oficial	66.943	66.779.821
Otros	0	0
TOTAL	**1.327.532**	**1.323.784.908**

FUENTE: *Empresa Sanitaria del Quindío - ESAQUIN S.A (E.S.P)*

Cuadro 5.3.10

MONTENEGRO. Consumo y valor facturado del servicio de acueducto, según los sectores. Año 2014

TIPO DE USUARIO	CONSUMO FACTURADO (MTS 3)	VALOR FACTURADO (PESOS)
Residencial	1.176.060	1.198.224.025
Comercial	28.200	28.728.325
Industrial	0	0
Oficial	71.200	72.581.577
Otros	0	0
TOTAL	**1.275.460**	**1.299.533.927**

FUENTE: *Empresa Sanitaria del Quindío - ESAQUIN S.A (E.S.P)*

Cuadro 5.3.11

PUEBLO TAPAO. Consumo y valor facturado del servicio de acueducto, según los sectores. Año 2014

TIPO DE USUARIO	CONSUMO FACTURADO (MTS 3)	VALOR FACTURADO (PESOS)
Residencial	82.910	84.468.162
Comercial	18.215	18.580.652
Industrial	0	0
Oficial	10.055	10.247.968
Provisional	0	0
TOTAL	**111.180**	**113.296.782**

FUENTE: *Empresa Sanitaria del Quindío - ESAQUIN S.A (E.S.P)*

Cuadro 5.3.12

PIJAO. Consumo y valor facturado del servicio de acueducto, según los sectores. Año 2014

TIPO DE USUARIO	CONSUMO FACTURADO (MTS ^{3})	VALOR FACTURADO (PESOS)
Residencial	1.152.562	1.076.492.908
Comercial	73.063	68.241.029
Industrial	0	0
Oficial	31.313	29.246.155
Otros	0	
TOTAL	**1.256.938**	**1.1173.980.092**

FUENTE: *Empresa Sanitaria del Quindío - ESAQUIN S.A (E.S.P)*

Cuadro 5.3.13

QUIMBAYA. Consumo y valor facturado del servicio de acueducto, según los sectores. Año 2014

TIPO DE USUARIO	CONSUMO FACTURADO (MTS ^{3})	VALOR FACTURADO (PESOS)
Residencial	1.124.407	980.077.995
Comercial	66.605	58.047.688
Industrial	0	0
Oficial	50.461	43.935.492
Otros	0	0
TOTAL	**1.241.473**	**1.082.061.175**

FUENTE: *Empresa Sanitaria del Quindío - ESAQUIN S.A (E.S.P)*

Cuadro 5.3.14

SALENTO. Consumo y valor facturado del servicio de acueducto, según los sectores. Año 2014

TIPO DE USUARIO	CONSUMO FACTURADO (MTS ^{3})	VALOR FACTURADO (PESOS)
Residencial	169.034	219.237.945
Comercial	48.656	63.239.149
Industrial	0	0
Oficial	9.305	12.099.292
Otros	0	0
TOTAL	**226.995**	**294.576.386**

FUENTE: *Empresa Sanitaria del Quindío - ESAQUIN S.A (E.S.P)*

CUADRO 5.3.15

QUINDIO. Medidores, agua producida, Fuente y caudal del sistema de acueducto, por municipio. Año 2014

MUNICIPIOS	MEDIDORES		AGUA PRODUCIDA (M3/AÑO)	*FUENTE*		CAPACIDAD LIT/SEG.	
	Instalados	En servicio		Nombre	Caudal medio Lt/Seg	Captación	Conducción
Armenia		73.649	22.559.466	Río Quindío	1500	26.760.715.000	73.649
Buenavista	387	339	93.126	La Picota	10.0	3.79	2.57
				Q. San Rafael	N.A	N.A	
Calarcá				Q. San Rafael Q. El Salado Rio Santo Domingo Q. Naranjal			
Circasia	5.883	4.755	1.276.200	La Marina	N.E	9.0	35.19
				Cajones	10.0	5.0	
				Roble	38.0	26.51	
				Las Aguilas	N.E	16.0	
Córdoba	986	962	241.434	Quebrada Los Justos	10.5 mt	13.5	13
Filandia	2.226	1.996	503.796	Bolillos	74.0	17.61	13.84
Génova	1.381	1.096	280.980	Río Gris	N.E	9.17	7.75
La Tebaida	7.899	5.887	2.107.759	La Marina	N.E	0.0	58.12
				Edén	N.E	0.0	
				Cantarito	N.E	0.0	
				La María	1923	86.84	
Montenegro	7.624	6.320	2.128.663	Robles Montenegro	3374	65.32	58.70
				Turín	183.0	4.50	
				La Paloma	N.E	20.0	
Pijao	739	341	171.467	La Pizarra	37.0	7.80	7.73
Quimbaya	6.914	6.154	1.882.730	Buenavista	316.0	68.75	46.90
Salento	1.260	1.164	340.825	Cruz Gorda	21.0	8.16	7.23
				Bolivia	N.E	3.49	

FUENTE: *ESAQUIN - Empresas Públicas de Armenia - Empresa Multipropósito de Calarcá S.A ESP - ESACOR*

CUADRO 5.3.16

QUINDÍO. Tratamiento de tanques de almacenamiento y redes de distribución del sistema de acueducto, por municipio. Año 2014

MUNICIPIOS	TRATAMIENTO				TANQUES DE ALMACENAMIENTO		REDES DE DISTRIBUCIÓN	
	A	B	C	D	NÚMERO	CAPACIDAD M³	LONGITUD EN KM	NÚMERO DE HIDRATES
Armenia	-	-	-	-	5	24.940	480.126	710
Buenavista	-	-	-	-	1	148	3.5	13
Calarcá	-	-	-	-	-	-	-	-
Circasia	-	-	-	-	4	1.900	36.91	46
Córdoba	X	-	-	-	2	292	0.29	26
Filandia	-	-	-	-	2	1.000	14.57	21
Génova	-	-	-	-	1	600	9.68	23
La Tebaida	-	-	-	-	1	4.000	52.49	62
Montenegro	-	-	-	-	4	4.050	55.43	-
Pijao	-	-	-	-	1	350	5.70	18
Quimbaya	-	-	-	-	3	1.500	46.68	-
Salento	-	-	-	-	1	300	12.80	25

FUENTE: *ESAQUIN - Empresas Públicas de Armenia - Empresa Multipropósito de Calarcá S.A ESP – ESACOR*

5.4 PLAZA DE MERCADO

Cuadro 5.4.1

QUINDIO. Plaza de mercado, entidad administradora y frecuencia del mercado, por municipio. Año 2014

MUNICIPIOS	PLAZA DE MERCADO	ENTIDAD ADMINISTRADORA	NÚMERO DÍAS EN SERVICIO	DÍAS DE LA SEMANA EN SERVICIO
Armenia	Si	Alcaldía Municipal (Secretaría Desarrollo Económico)	7	Lunes a domingo
Buenavista	No			
Calarcá	Si	Empresas Públicas de Calarcá EMCA ESP	7	Lunes a domingo
Circasia	Si	Alcaldía Municipal	7	Lunes a domingo
Córdoba	-	-	-	-
Filandia	Si	Alcaldía Municipal	2	Sábados y Domingos
Génova	Si	NEPSA	7	Lunes a domingo
La Tebaida	Si	Alcaldía Municipal	-	-
Montenegro	Si	Alcaldía Municipal (subsecretaría de Desarrollo Económico)	7	7
Pijao	-	-	-	-
Quimbaya	Si	Alcaldía Municipal (Secretaría de Gobierno)	-	-
Salento	No	-	-	-

FUENTE: *Alcaldías Municipales- Empresas Públicas de Armenia- Empresas Públicas de Calarcá*

5.5 ASEO

CUADRO 5.5.1

QUINDÍO. Aspectos generales del servicio de aseo por Municipio. Año 2014

Municipios	Entidad Administrad	No. De Vehículos Recolectores	Capacidad del Vehículo	Basura Producida Mes	Barrido limpieza de vías pública a la semana	Disposición final de Residuos sólidos	Cobertura del Servicio %
Armenia	EPA E.S.P	12	10,14,16 y 25	5681	1.774.091 (vía)	Relleno sanitario Andalucía, Montenegro	100%
Buenavista	NEPSA DEL QUINDÍO S.A. E.S.P	-	-	-	-	Relleno Sanitario Parque Ambiental Villa Karina	100%
Calarcá	Empresa Multipropósito de Calarcá S.A ESP	-	-	-	-	Relleno Sanitario Parque Ambiental Villa Karina	87.02%
Circasia	NEPSA DEL QUINDÍO S.A. E.S.P	-	-	-	-	Relleno Sanitario Parque Ambiental Villa Karina	100%
Córdoba		-	-	-	-	Relleno Sanitario Parque Ambiental Villa Karina	100%
Filandia	SERVIASEO S.A. E.S.P.	1	7 TON	138 Ton	7	Relleno Sanitario Andalucía en Pueblo Tapao- Montenegro	100%

5.5 ASEO

CUADRO 5.5.1

QUINDÍO. Aspectos generales del servicio de aseo por Municipio. Año 2014

Municipios	Entidad Administrad	No. De Vehículos Recolectores	Capacidad del Vehículo	Basura Producida Mes	Barrido limpieza de vías pública a la semana	Disposición final de Residuos sólidos	Cobertura del Servicio %
Génova	-	-	-	-	-	Relleno Sanitario Parque Ambiental Villa Karina	100%
La Tebaida	SERVIASEO La Tebaida S.A. E.S.P.	2	-	549.20 Ton	2 veces por semana	Andalucía, Vereda San José, Montenegro	100%
Montenegro	CAFEASEO DEL QUINDIO S.A. E.SP.	2	7 TON	594,874 TON	7	Relleno Sanitario Andalucía	100%
Pijao	-	-	-	-	-	Relleno Sanitario Parque Ambiental Villa Karina	100%
Quimbaya	-	-	-	-	-	Relleno Sanitario Parque Ambiental Villa Karina	100%
Salento	-	-	-	-	-	Relleno Sanitario Parque Ambiental Villa Karina	100%

FUENTE: *Secretarías de Planeación Municipios - Empresas Públicas de Armenia – Empresa Multipropósito de Calarcá S.A ESP – ESACOR – NEPSA del Quindío.*

6

ANUARIO ESTADÍSTICO
VIGENCIA 2014

EMPLEOS Y SALARIOS



OBSERVATORIO QUINDIO

Gobierno firme por un Quindío más Humano

GOBERNACIÓN DEL QUINDÍO

QUINDÍO

PAISAJE CULTURAL CAFETERO

Quindío HUMANO

EMPLEO Y SALARIOS

CUADRO 6.1

COLOMBIA. Salario mínimo legal diario. Año 1999 – 2014

PERÍODO DE VIGENCIA		SALARIO [1/]	DECRETOS DEL GOBIERNO NACIONAL
1999	Enero 2	7.882,00	2560 de diciembre de 1998
2000	Enero 2	8.670,00	2647 de diciembre de 1999
2001	Enero 2	9.533,33	2579 de diciembre de 2000
2002	Enero 2	10.300,00	2910 de diciembre de 2001
2003	Enero 2	11.066,66	3232 de diciembre de 2002
2004	Enero 2	11.933.33	3770 de diciembre de 2003
2005	Enero 2	12.716.66	4360 de diciembre de 2004
2006	Enero 2	13.600.00	4686 de diciembre de 2005
2007	Enero 2	14.456,67	4580 de diciembre de 2006
2008	Enero 2	15.383,33	4965 de diciembre de 2007
2009	Enero 2	16.563,33	4868 de diciembre de 2008
2010	Enero 2	17.166,67	5053 de diciembre 30 de 2009
2011	Enero 2	17.853,33	033 de enero 11 de 2011
2012	Enero 2	18.890,00	4919 de diciembre 26 de 2011
2013	Enero 2	19.650,00	2738 de diciembre 27 de 2012
2014	**Enero 2**	**20.533,33**	**3068 de diciembre 30 de 2013**

Fuente: *Revista del Banco de la República.*
1/ Desde julio 1 de 1984 se unificó el salario mínimo para todos los sectores de la economía.

CUADRO 6.2

QUINDÍO. Población total en edad de trabajar y demás indicadores del mercado laboral 2005 – 2014

Concepto	Promedio enero - diciembre									
	2005	2006	2007	2008	2009	2010	2011	2012	2013	2014
% Población en edad de trabajar	78,5	78,9	79,2	79,6	79,9	80,2	80,5	80,7	80,8	81
Tasa Global de Participación	61,1	56,9	54,8	57,5	56,7	59,4	60,9	61,6	62,7	63,6
Tasa de Ocupación	49,1	48,3	47,3	47,9	46,1	48,7	50,1	52,1	52,8	55
Tasa de Desempleo	19,5	15,1	13,7	16,6	18,8	18,1	17,7	15,4	15,8	13,5
Tasa de Desempleo Abierto	18,4	13,4	12,1	15,2	17,2	17,1	16,6	14,2	14,5	12,5
Tasa de Desempleo Oculto	1,1	1,8	1,6	1,4	1,6	1,0	1,1	1,2	1,3	1,1
Tasa de subempleo subjetivo	33,9	36,1	38,4	33,6	31,3	31,3	31,3	31,0	32,3	31,9
Insuficiencia de horas	13,0	12,0	12,3	11,0	11,2	9,8	8,4	11,0	11,4	10,4
Empleo inadecuado por competencias	1,8	10,3	21,5	19,5	20,7	20,7	20,2	16,7	15,7	13,8
Empleo inadecuado por ingresos	28,4	31,7	33,7	29,4	27,4	28,1	28,5	27,2	28,5	28,3
Población total	535	538	541	544	547	550	553	556	559	562
Población en edad de trabajar	420	424	428	433	437	441	445	448	452	455
Población económicamente activa (PEA)	256	241	235	249	248	262	271	276	283	289
Ocupados	206	205	203	207	201	215	223	234	239	250
Desocupados	50	37	32	41	46	47	48	43	45	39
Abiertos	47	32	28	38	43	45	45	39	41	36
Ocultos	3	4	4	4	4	3	3	3	4	3
Inactivos	163	182	194	184	189	179	174	172	168	166
Subempleados Subjetivos	87	87	90	84	78	82	85	86	91	92
Insuficiencia de horas	33	29	29	27	28	26	23	30	32	30
Empleo inadecuado por competencias	5	25	50	48	51	54	55	46	44	40
Empleo inadecuado por ingresos	73	77	79	73	68	74	77	75	81	82

Fuente: *Departamento Nacional de Estadística – DANE*

CUADRO 6.3

COLOMBIA. Mercado laboral por departamentos. Tasa global de participación, tasa de ocupación y tasa de desempleo. Año 2014

DEPARTAMENTO	TASA GLOBAL DE PARTICIPACIÓN (%)	TASA DE OCUPACIÓN (%)	TASA DE DESEMPLEO (%)
Antioquia	63,5	57,5	9,4
Atlántico	60,9	56,3	7,6
Bogotá, D.C	72,5	66,2	8,7
Bolívar	59,1	55,3	6,4
Boyacá	60,8	56,3	7,5
Caldas	54,3	49,5	8,8
Caquetá	53,6	49,5	7,6
Cauca	58,5	52,1	10,8
Cesar	55,4	50,2	9,3
Córdoba	59,7	55,6	6,8
Cundinamarca	71,5	65,5	8,4
Chocó	44,9	39,3	12,4
Huila	61,1	56,2	8,1
La Guajira	67,2	63,1	6,1
Magdalena	56,6	52,6	7,1
Meta	61,4	55,1	10,3
Nariño	67,6	60,5	10,5
Norte de Santander	59,6	52,3	12,2
Quindío	**63,6**	**55**	**13,5**
Risaralda	62,3	54,6	12,3
Santander	68,9	64,4	6,5
Sucre	59,3	54,3	8,4
Tolima	66,8	60,3	9,7
Valle	65,7	58	11,7
Total Nacional	**64,2**	**58,4**	**9,1**

Fuente: Departamento Nacional de Estadística – DANE GEIH – Boletín técnico 5 de marzo de 2015

Tasa global de participación, ocupación y desempleo
Quindío, anual
2007 – 2013

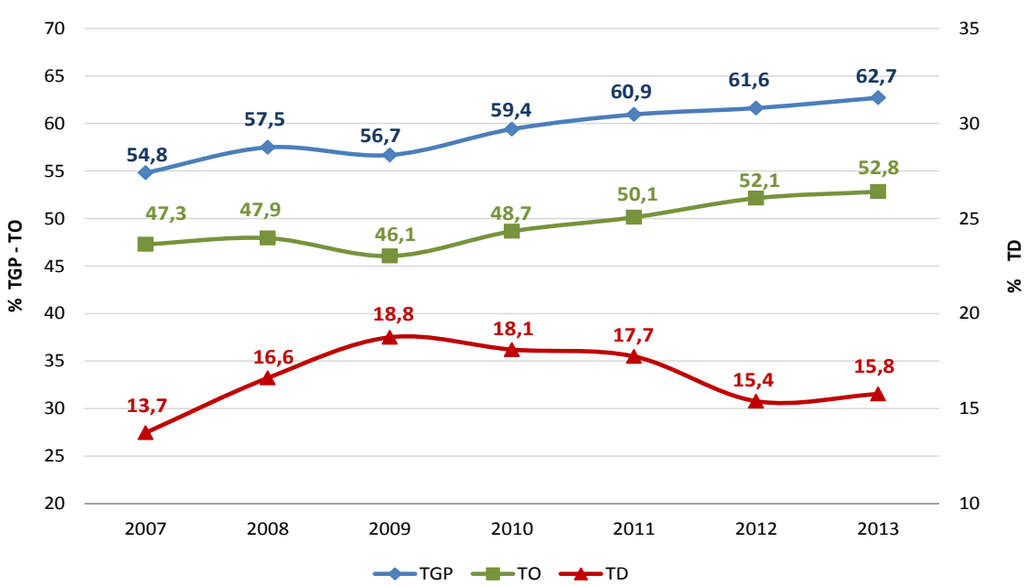

FUENTE: *Departamento Nacional de Estadística – DANE*

CUADRO 6.4

COLOMBIA. Mercado laboral por ciudades y áreas metropolitanas. (Año 2013 - 2014)

CIUDAD	TASA GLOBAL DE PARTICIPACIÓN (%)		TASA DE OCUPACIÓN (%)		TASA DE DESEMPLEO (%)	
	2013	2014	2013	2014	2013	2014
Bogotá D.C	71,7	72,7	66,0	67,1	7,9	7,7
Medellín	67,1	66,9	60,7	60,2	9,6	9,9
Cali	66,4	68,1	58,6	60,5	11,6	11,2
Barranquilla	60,9	64,8	56,0	60	8,0	7,4
Bucaramanga	67,6	71,4	62,4	65,6	7,7	8,1
Manizales	60,3	60,1	53,8	54,5	10,9	9,2
Pasto	68,3	70,5	61,5	63,9	9,9	9,2
Pereira	60,6	65,7	53,5	58	11,8	11,7
Cúcuta	67,5	64,1	58,8	56,7	12,9	11,5
Ibagué	68,6	67,8	60,8	59,9	11,3	11,7
Montería	67,4	65,1	60,5	60,6	10,2	7
Cartagena	60	61,3	54,3	56,5	9,5	7,8
Villavicencio	63,3	66,4	56,6	59,9	10,7	9,8
Tunja	62,8	66,1	56,0	59	10,9	10,7
Florencia	59,6	65,6	53,5	58,1	10,2	11,4
Popayán	56,8	59,8	49,9	52,8	12,2	11,8
Valledupar	60,4	62,5	55,4	56,4	8,4	9,7
Quibdo	63,6	58,7	53,0	50,4	16,5	14,2
Neiva	66,7	65,6	59,9	59,5	10,1	9,3
Riohacha	64,9	67,1	59,3	60,1	8,6	10,5
Santa Marta	62,2	62,9	56,4	56,2	9,3	10,6
Armenia	**62,7**	**65,1**	**60,8**	**56,8**	**13,8**	**12,8**
Sincelejo	64,0	65,4	57,9	60,1	9,5	8,1
San Andrés	70,7	70,8	65,3	66,2	9,3	6,4
***TOTAL**	**67,0**	**68,3**	**59,6**	**62,1**	**9,4**	**9,1**

Fuente: *Departamento Nacional de Estadística – DANE*
**El total delas23ciudadesnoincluye San Andrés por tener una distribución de la muestra diferente. Los resultados presentados para San Andrés corresponden al período julio– diciembre2014.*
*** Los resultados de las 23 ciudades corresponden al trimestre de Octubre a Diciembre de 2014.*

CUADRO 6.5

ARMENIA. Ocupados, según rama de actividad. 2012 - 2014

VARIABLES	2012	2013	2014	% DE PARTICIPACIÓN 2014
Total ocupados (miles)	125	122	129	9,3%
Industria manufacturera	14	12	12	7,0%
Construcción	9	9	9	33,6%
Comercio, restaurantes y hoteles	43	42	43,3	8,7%
Transporte, almacenamiento y comunicaciones	10	12	11,2	1,6%
Intermediación financiera	2	2	2	10,1%
Actividades inmobiliarias	12	12	13	25,6%
Servicios comunales, sociales y personales	29	28	33	4,0%
Otras ramas	5	5	5,2	9,3%

Fuente: *Informe de Coyuntura Económico Regional. ICER 2014, Fuente de Información Laboral de Colombia. FILCO*

CUADRO 6.6

QUINDÍO. Comportamiento Variables Administradas por el CIE. Año 2012 – 2014

VARIABLES	2012	2013	2014
Inscritos	16.063	19.214	19.143
Vacantes	3.475	3.639	4.764
Colocados Directos	2.189	2.409	5.326
Orientados	10.444	12.232	15.933
Nuevas Empresas	341	338	324
Profesionales	5.654	4.435	6.152

FUENTE: *Servicio Nacional de Aprendizaje SENA – Regional Quindío –SNRH – Sistema Nacional de Recurso Humano*

CUADRO 6.6.1

QUINDÍO. Comportamiento Variables Administradas por la A.E. Año 2014

VARIABLES	2014
Inscritos	4.022
Vacantes	903
Colocados Directos	198
Orientados	3.454
Nuevas Empresas	811
Profesionales	-

FUENTE: *: Comfenalco Quindío A.E*

CUADRO 6.6.2	
QUINDÍO. Comportamiento Variables Administradas por la C.E. Año 2014	
VARIABLES	**2014**
Inscritos	1.120
Vacantes	161
Colocados Directos	369
Orientados	1454
Nuevas Empresas	55
Profesionales	183

FUENTE: *: Alcaldía de Armenia-Secretaría de Desarrollo Económico C.E*

CUADRO 6.7			
QUINDÍO. Consolidado mercado laboral. Años 2012-2014			
INDICADOR	**2012**	**2013**	**2014**
Población total	555.836	558.969	562.114
Tasa global de participación (TGP)	61,6	62,7	63,6
Tasa de desempleo	15,4	15,8	13,5
Tasa de ocupación	52,1	52,8	55
Porcentaje de ocupados en comercio, hoteles y restaurantes	30,8	31	31,5
Porcentaje de ocupados en industria manufacturera	9,7	8,2	8,2
Porcentaje de ocupados en servicios comunales, sociales y personales	19,8	21	21,3
Porcentaje de ocupados en agricultura, pesca, ganadería, caza y silvicultura	14,9	14,6	14,4
Numero población subempleada objetiva	38.023,8	42.109,9	44
Numero población subempleada subjetiva	85.552,1	91.435,5	92
Tasa de inactividad	38,4	37,3	
Porcentaje de asalariados	38,9	38,9	39
Proporción de informales (por afiliación a pensiones)	66,4	64,8	63,1
Ingresos medianos	500.000	500.000	600.000

Fuente: *FILCO (Fuente de Información Laboral de Colombia - Ministerio de Trabajo) - DANE*

7

ANUARIO ESTADÍSTICO
VIGENCIA 2014

SECTOR TRANSPORTE

OBSERVATORIO QUINDIO

Gobierno firme por un Quindío más Humano

GOBERNACIÓN DEL QUINDÍO

QUINDÍO

PAISAJE CULTURAL CAFETERO

Quindío HUMANO

CUADRO 7.1

QUINDÍO. Longitud total de la red vial, por municipios.

Actualizado Diciembre de 2014

MUNICIPIOS	LONGITUD RED VIAL				VÍAS PAVIMENTADAS							
	TOTAL (KM)	NACIONAL (KM)	DEPTAL (KM)	MUNICIPAL (KM)	TOTAL (KM)	%	NACIONAL (KM)	%	DEPTAL (KM)	%	MUNICIPAL (KM)	%
TOTAL	**2.106,095**	**121,61**	**343,695**	**1640,79**	**498,735**	**23,68**	**121,61**	**100**	**250,175**	**72,79**	**126,95**	**7,74**
Armenia	190,343	33,083	11,59	145,67	65,083	34,19	33,083	-	10,48	90,42	21,52	14,77
Buenavista	66,47	0	20,19	46,28	20,79	31,28	0	-	18,79	93,07	2	4,32
Calarcá	306,283	40,273	54,82	211,19	97,273	31,76	40,273	-	34,31	62,59	22,69	10,74
Circasia	180,41	6,16	21,28	152,97	33,82	18,75	6,16	-	21,28	100	6,38	4,17
Córdoba	96,19	0	19,82	76,37	13,48	14,01	0	-	12,72	64,18	0,76	1
Filandia	171,315	3,52	50,275	117,52	40,255	23,5	3,52	-	35,485	70,58	1,25	1,06
Génova	241,71	0	30,44	211,27	26,92	11,14	0	-	23,34	76,68	3,58	1,69
La Tebaida	86,285	14,295	3,79	68,2	27,415	31,77	14,295	-	3,79	100	9,33	13,68
Montenegro	189,33	4,45	34,66	150,22	59,68	31,52	4,45	-	30,24	87,25	24,99	16,64
Pijao	198,42	0	28,35	170,07	22,9	11,54	0	-	21,25	74,96	1,65	0,97
Quimbaya	223,24	11,5	30,43	181,31	62,04	27,79	11,5	-	19,29	63,39	31,25	17,24
Salento	156,099	8,329	38,05	109,72	29,079	18,63	8,329	-	19,2	50,46	1,55	1,41

Fuente: *Secretaria de Infraestructura de la Gobernación del Quindío.*

CUADRO 7.2

QUINDÍO. Distancia por vía primaria y por vía secundaria entre los centros urbanos y corregimientos.

MCIPIOS. Y CORREG.	ARMENIA	B/VISTA	CALARCÁ	CIRCASIA	CÓRDOBA	FILANDIA	GÉNOVA	LA TEBAIDA	MONTENEGRO	PIJAO	QUIMB	SALENTO	BARCELONA	EL CAIMO	LA INDIA	LA VIRGINIA	PUEBLO TAPAO
Armenia	-	33+300	6+000	12+000	23+900	25+950	51+900	17+000	10+000	30+900	20+000	24+100	12+870	6+400	38+950	11+600	10+400
Buenavista	33+300	-	34+400	45+300	23+400	59+250	30+600	50+300	43+300	30+400	53+300	57+400	20+430	28+600	72+250	48+900	43+700
Calarcá	6+000	34+400	-	18+000	25+000	31+950	53+000	23+000	16+000	32+000	26+000	31+100	13+970	11+100	44+950	8+500	16+400
Circasia	12+000	45+300	18+000	-	35+900	13+950	63+900	29+000	22+000	42+900	32+000	11+900	24+870	18+400	26+950	23+600	22+400
Córdoba	23+900	23+400	25+000	35+900	-	49+850	42+000	40+900	33+900	15+500	43+900	48+000	11+030	20+900	62+850	27+100	34+300
Filandia	25+950	59+250	31+950	13+950	49+850	-	77+850	42+950	35+950	56+850	45+950	19+650	38+820	32+350	13+000	37+550	36+350
Génova	51+900	30+600	53+000	63+900	42+000	77+850	-	68+900	61+900	49+000	71+900	76+000	39+030	51+900	90+850	61+500	62+300
La Tebaida	17+000	50+300	23+000	29+000	40+900	42+950	68+900	-	27+000	47+900	37+000	41+100	29+870	23+400	55+950	28+600	10+100
Montenegro	10+000	43+300	16+000	22+000	33+900	35+950	61+900	27+000	-	40+900	10+000	34+100	22+870	16+400	48+950	21+600	7+400
Pijao	30+900	30+400	32+000	42+900	15+500	56+850	49+000	47+900	40+900	-	50+900	55+000	18+030	27+900	69+850	42+600	41+300
Quimbaya	20+000	53+300	26+000	32+000	43+900	45+950	71+900	37+000	10+000	50+900	-	44+100	32+870	26+400	30+000	31+600	17+400
Salento	24+100	57+400	31+100	11+900	48+000	19+650	76+000	41+100	34+100	55+000	44+100	-	36+970	30+500	32+650	35+700	34+500
Barcelona	12+870	20+430	13+970	24+870	11+030	38+820	39+030	29+870	22+870	18+030	32+870	36+970	-	9+870	57+820	19+570	23+270
El Caimo	6+400	28+600	11+100	18+400	20+900	32+350	51+900	23+400	16+400	27+900	26+400	30+500	9+870	-	45+350	16+700	16+800
La India	38+950	72+250	44+950	26+950	62+850	13+000	90+850	55+950	48+950	69+850	30+000	32+650	57+820	45+350	-	50+550	49+350
La Virginia	11+600	48+900	8+500	23+600	27+100	37+550	61+500	28+600	21+600	42+600	31+600	35+700	19+570	16+700	50+550	-	22+0
Pueblo Tapao	10+400	43+700	16+400	22+400	34+300	36+350	62+300	10+100	7+400	41+300	17+400	34+500	23+270	16+800	49+350	22+000	-

FUENTE: *Gerencia de Infraestructura Departamental.*
Nota :*Kilometrajes obtenidos del Plan Vial del Quindío Km + Mts*

CUADRO 7.3				
QUINDÍO. Parque automotor por clase de servicio. Año 2014				
OFICINAS DE TRÁNSITO	**OFICIAL**	**PARTICULAR**	**PÚBLICO**	**TOTAL**
Armenia	7	6.900	285	**7.192**
Calarcá	50	30945	3720	**34.375**
Quimbaya	-	8.144	2.633	**10.772**
La Tebaida	2	350	25	**377**

Fuente: *Instituto Departamental de Tránsito del Quindío, Secretaría de Movilidad y Seguridad Vial Calarcá, Oficina de Tránsito de Quimbaya.*

CUADRO 7.4					
QUINDÍO. Número de Accidentes de Tránsito, Muertos y Heridos, oficinas de tránsito. Año 2014					
FACTORES	**ARMENIA**	**CALARCÁ**	**QUIMBAYA**	**LA TEBAIDA**	**TOTAL**
Total Accidentes	**2.549**	**285**	**45**	**67**	**2.946**
Accidentes Solo daños	1.401	100	21	18	**1.540**
Accidentes con Muertos	12	5	0	1	**18**
Accidentes con Heridos	1.136	180	24	48	**1.388**

Fuente: *Instituto Departamental de Tránsito del Quindío, Secretaría de Movilidad y Seguridad Vial Calarcá, Oficina de Tránsito de Quimbaya*

CUADRO 7.5

QUINDÍO. Movimiento del parque automotor del servicio particular, público y oficial. Año 2014

MOVIMIENTO	OFICIAL	PARTICULAR	PÚBLICO	OTROS	TOTAL
ARMENIA					
Matrículas	07	5.949	255	3	6.214
Traslado de Cuentas	0	265	29	1	295
Radicaciones	0	927	24	389	1.340
Cancelaciones	0	23	11	0	34
CALARCÁ					
Matrículas	0	99	30	0	129
Traslado de Cuentas	0	98	15	0	113
Radicaciones	0	104	22	0	126
Cancelaciones	0	7	38	0	45
QUIMBAYA					
Matrículas	0	21	0	0	21
Traslado de Cuentas	0	39	20	0	59
Radicaciones	0	28	16	0	44
Cancelaciones	0	1	4	0	5
LA TEBAIDA					
Matrículas	2	350	25	0	377
Traslado de Cuentas	0	0	0	0	0
Radicaciones	0	41	8	0	49
Cancelaciones	0	0	1	0	1

Fuente: *Instituto Departamental de Tránsito del Quindío, Secretaría de Movilidad y Seguridad Vial Calarcá, Oficina de Tránsito de Quimbaya.*

CUADRO 7.6

ARMENIA, QUINDÍO. Primeras causas de accidentes de tránsito. Año 2014

DESCRIPCIÓN DE LA CAUSAS			
	Código	**Causa**	**Total**
De la vía	302	Ausencia o deficiencia en demarcación	0
	303	Superficie lisa	0
	304	Superficie húmeda	0
	306	Huecos	0
	307	Dejar o movilizar semovientes en la vía	0
	308	Otras	0
		Sub total	**0**
Del conductor de motocicleta o bicicleta	90	Transportar otra persona o cosas	0
	93	Transitar distante de la cera u orilla de la calzada	1
	98	Transitar entre vehículos	0

CUADRO 7.6

ARMENIA, QUINDÍO. Primeras causas de accidentes de tránsito. Año 2014

DESCRIPCIÓN DE LA CAUSAS			
	Código	**Causa**	**Total**
Del conductor en general		**Sub total**	**1**
	101	Adelantar en curva o pendientes	1
	102	Adelantar por la derecha	0
	103	Adelantar cerrando	1
	104	Adelantar invadiendo carril de sentido contrario	5
	105	adelantar en zona prohibida	0
	107	cambio de carril sin indicación e inadecuado	2
	108	Carga sobresaliente sin señales	0
	112	Desobedecer señales de Tránsito	0
	114	Embriaguez aparente	4
	115	Embriaguez o droga	0
	116	Exceso de velocidad	0
	118	Falta mantenimiento mecánico	0
	119	frenar bruscamente	5
	120	Pasajeros obstruyendo al conductor o sobre cupo	0
	121	no mantener distancia de seguridad	6
	132	no respetar prelación	2
	133	Reverso imprudente	1
	141	Vehículo mal estacionado	1
	143	poner en marcha un vehículo sin precauciones	1
	145	Arrancar sin precaución	1
	146	Realizar giro en "	0
	157	Otra	0
	158	Adelantar invadiendo carril del mismo sentido en Z	0
	161	Transitar sin los dispositivos luminosos de detención	0
		Sub total	**31**
Del pasajero	501	Viajar colgado o en los estribos	0
	502	Descender o subir del vehículo en marcha	0
		Sub total	**0**
Del peatón	404	Transitar por la Calzada	0
	408	Cruzar en curva	0
	409	Cruzar sin observar	2
	410	Cruzar en estado de embriaguez	0
	411	Otras	0
		Sub total	**2**
Del vehículo	201	Fallas en las Llantas	0
	202	Fallas en los Frenos	0
	204	Fallas en luces direccionales	0
	217	Otra	0
		Sub total	**0**

Fuente: *Secretaría de Tránsito y Transporte de Armenia: SETTA*

CUADRO 7.7

CALARCA, QUINDÍO. Primeras causas de accidentes de tránsito. Año 2014

	DESCRIPCIÓN DE LA CAUSAS		
	Código	**Causa**	**Total**
De la vía	302	Ausencia o deficiencia en demarcación	0
	303	Superficie lisa	0
	304	Superficie húmeda	3
	306	Huecos	2
	307	Dejar o movilizar semovientes en la vía	0
	308	Otras	3
		Sub total	**8**
Del conductor de motocicleta o bicicleta	90	Transportar otra persona o cosas	2
	93	Transitar distante de la cera u orilla de la calza	1
	98	Transitar entre vehículos	0
		Sub total	**3**
Del conductor en general	101	Adelantar en curva o pendientes	1
	102	Adelantar por la derecha	3
	103	Adelantar cerrando	2
	104	Adelantar invadiendo carril de sentido contrario	6
	105	adelantar en zona prohibida	1
	107	cambio de carril sin indicación e inadecuado	0
	108	Carga sobresaliente sin señales	0
	112	Desobedecer señales de Transito	14
	114	Embriaguez aparente	0
	115	Embriaguez o droga	8
	116	Exceso de velocidad	3
	118	Falta mantenimiento mecánico	3
	119	frenar bruscamente	0
	120	Pasajeros obstruyendo al conductor o sobre cupo	0
	121	no mantener distancia de seguridad	43
	132	no respetar prelación	11
	133	Reverso imprudente	18
Del conductor en general	141	Vehículo mal estacionado	0
	143	poner en marcha un vehículo sin precauciones	4
	145	Arrancar sin precaución	6
	146	Realizar giro en "	0
	157	Otra	102
	158	Adelantar invadiendo carril del mismo sentido en Z	0
	161	Transitar sin los dispositivos Luminosos de detención	3
		Sub total	**228**

Fuente: *Secretaría de Movilidad y Seguridad Vial Calarcá*

Cuadro 7.8

QUIMBAYA, QUINDIO. Primeras causas de accidentes de tránsito. Año 2014

	DESCRIPCIÓN DE LA CAUSAS		
	Código	**Causa**	**Total**
De la vía	302	Ausencia o deficiencia en demarcación	0
	303	Superficie lisa	0
	304	Superficie húmeda	0
	306	Huecos	0
	307	Dejar o movilizar semovientes en la vía	0
	308	Otras	0
		Sub total	**0**
Del conductor de motocicleta o bicicleta	90	Transportar otra persona o cosas	0
	93	Transitar distante de la cera u orilla de la calzada	1
	98	Transitar entre vehículos	0
		Sub total	**1**
Del conductor en general	101	Adelantar en curva o pendientes	1
	102	Adelantar por la derecha	0
	103	Adelantar cerrando	1
	104	Adelantar invadiendo carril de sentido contrario	5
	105	adelantar en zona prohibida	0
	107	cambio de carril sin indicación e inadecuado	2
	108	Carga sobresaliente sin señales	0
	112	Desobedecer señales de Transito	0
	114	Embriaguez aparente	4
	115	Embriaguez o droga	0
	116	Exceso de velocidad	0
	118	Falta mantenimiento mecánico	0
	119	frenar bruscamente	5
	120	Pasajeros obstruyendo al conductor o sobre cupo	0
	121	no mantener distancia de seguridad	6
	132	no respetar prelación	2
	133	Reverso imprudente	1
	141	Vehículo mal estacionado	1
	143	poner en marcha un vehículo sin precauciones	1
	145	Arrancar sin precaución	1
	146	Realizar giro en "	0
	157	Otra	0
	158	Adelantar invadiendo carril del mismo sentido en Z	0
	161	Transitar sin los dispositivos Luminosos de detención	0
		Sub total	**31**
Del pasajero	501	Viajar colgado o en los estribos	0
	502	Descender o subir del vehículo en marcha	0
		Sub total	**0**
Del peatón	404	Transitar por la Calzada	0
	408	Cruzar en curva	0
	409	Cruzar sin observar	2
	410	Cruzar en estado de embriaguez	0
	411	Otras	0
		Sub total	**2**
Del **vehículo**	201	Fallas en las Llantas	0
	202	Fallas en los Frenos	0
	204	Fallas en luces direccionales	0
	217	Otra	0
		Sub total	**0**

FUENTE: *Secretaría de Tránsito de Quimbaya*

CUADRO 7.9

LA TEBAIDA, QUINDÍO. Primeras causas de accidentes de tránsito. Año 2014

	DESCRIPCIÓN DE LA CAUSAS		
	Código	**Causa**	**Total**
De la vía	302	Ausencia o deficiencia en demarcación	0
	303	Superficie lisa	0
	304	Superficie húmeda	0
	306	Huecos	0
	307	Dejar o movilizar semovientes en la vía	0
	308	Otras	0
		Sub total	**0**
Del conductor de motocicleta o bicicleta	90	Transportar otra persona o cosas	1
	93	Transitar distante de la cera u orilla de la calza	9
	98	Transitar entre vehículos	1
		Sub total	**11**
Del conductor en general	101	Adelantar en curva o pendientes	0
	102	Adelantar por la derecha	0
	103	Adelantar cerrando	0
	104	Adelantar invadiendo carril de sentido contrario	2
	105	adelantar en zona prohibida	0
	107	cambio de carril sin indicación e inadecuado	0
	108	Carga sobresaliente sin señales	0
	112	Desobedecer señales de Transito	0
	114	Embriaguez aparente	0
	115	Embriaguez o droga	0
	116	Exceso de velocidad	0
	118	Falta mantenimiento mecánico	0
	119	frenar bruscamente	0
	121	No mantener distancia de seguridad	10
	122	Girar bruscamente, cruce repentino	2
	132	no respetar prelación	0
	133	Reverso imprudente	2
	141	Vehículo mal estacionado	0
	143	poner en marcha un vehículo sin precauciones	0
	154	Transitar con las puertas abiertas	1
	157	Invadir el carril contrario en curva	1
	158	No estar pendiente de la vía	19
	159	Adelantar invadiendo carril del mismo sentido en Z	0
	161	Transitar sin los dispositivos Luminosos de detención	0
		Sub total	**37**
Del peatón	501	Viajar colgado o en los estribos	1
	502	Descender o subir del vehículo en marcha	0
		Sub total	**1**
	404	Transitar por la Calzada	6
	408	Cruzar en curva	0
	409	Cruzar sin observar	0
	410	Cruzar en estado de embriaguez	0
	411	Otras	0
		Sub total	**6**
Del vehículo	201	Fallas en las Llantas	1
	202	Fallas en los Frenos	1
	204	Fallas en luces direccionales	0
	217	Otra	0
		Sub total	**2**

Fuente: *Secretaría de Tránsito de Quimbaya*

CUADRO 7.10

QUINDÍO. Número de motocicletas matriculadas y licencias expedidas, según oficinas de tránsito. Año 2014

OFICINA DE TRÁNSITO	No. DE MOTOCICLETAS	NÚMERO DE LICENCIAS
Departamental I.D.T.Q	4.820	4.820
Armenia	4.104	6.933
Calarcá	568	4.012
Quimbaya	126	126
La Tebaida	320	486

Fuente: *Instituto Departamental de Tránsito del Quindío, SETTA, Secretaría de Movilidad y Seguridad Vial Calarcá, Oficina de Tránsito de Quimbaya*

CUADRO 7.11

QUINDÍO. Número de licencias de conducción expedidas, según oficinas de Tránsito. Año 2014

OFICINAS DE TRÁNSITO	NO. LICENCIAS DE CONDUCCIÓN
Departamental I.D.T.Q	10.245
Armenia	22.605
Calarcá	3.922
Quimbaya	253
La Tebaida	4.800

Fuente: *SETTA, Instituto Departamental de Tránsito del Quindío, Secretaría de Movilidad y Seguridad Vial Calarcá, Oficina de Tránsito de Quimbaya*

CUADRO 7.12

QUINDÍO. Accidentalidad. Año 2014

CLASE DE SERVICIO	NO.	CONDUCTORES	NO.
Oficial	15	-	-
Particular	463	-	-
Público	94	-	-

Fuente: *Secretaría de Tránsito y Transporte de Armenia. SETTA*

CUADRO 7.13			
ARMENIA, QUINDÍO. Accidentalidad. Año 2014			
CLASE DE SERVICIO	**NO.**	**CONDUCTORES**	**NO.**
Oficial	40	-	**-**
Particular	3.709	-	**-**
Público	891	-	-
Fuente: *Secretaría de Tránsito y Transporte de Armenia. SETTA*			

CUADRO 7.14			
CALARCÁ, QUINDÍO. Accidentalidad. Año 2014			
CLASE DE SERVICIO	**NO.**	**CONDUCTORES**	**NO.**
Oficial	2	-	**-**
Particular	276	-	**-**
Público	58	-	-
Fuente: *Secretaría de Movilidad y Seguridad Vial de Calarcá*			

CUADRO 7.15			
QUIMBAYA, QUINDÍO. Accidentalidad. Año 2014			
CLASE DE SERVICIO	**NO.**	**CONDUCTORES**	**NO.**
Oficial	1	-	**-**
Particular	51	-	**-**
Público	2	-	-
Fuente: *Secretaría de Tránsito de Quimbaya*			

CUADRO 7.16			
LA TEBAIDA, QUINDÍO. Accidentalidad. Año 2014			
CLASE DE SERVICIO	**NO.**	**CONDUCTORES**	**NO.**
Oficial	0	-	**-**
Particular	76	-	**-**
Público	14	-	-
Fuente: *Secretaría de Tránsito de La Tebaida*			

CUADRO 7.17			
QUIMBAYA, QUINDÍO. Causas de accidentes de tránsito. Año 2014			
CLASE DE VEHÍCULO	**No.**	**CAUSAS PROBABLES**	**No.**
Automóvil	30	Otras Peatón	0
Moto	15	Falta de mantenimiento	0
Campero	6	Transitar por la calzada	0
Camioneta	10	Fallos frenos	1
Buseta	2	Impericia en el manejo	2
Microbús	0	Distraerse	2
Camión furgón	4	Otra del conductor	8
Bicicleta	3	Embriaguez	4
Bus	0	Cruzar sin observar	2
Volqueta	2	Superficie húmeda	0
Otro	0	No respetar prelación	2
		Desobedecer señales	4
		Transitar en contravía	5
		Obstáculos en la vía	0
		Huecos en la vía	1
		No conservar la distancia	6
		Girar bruscamente	8

Fuente: *Secretaría de Tránsito del Quimbaya.*

CUADRO 7.18

CALARCA, QUINDÍO. Causas de accidentes de tránsito. Año 2014

CLASE DE VEHÍCULO	No.	CAUSAS PROBABLES	No.
Automóvil	87	Otras Peatón	2
Moto	142	Falta de mantenimiento	0
Campero	11	Transitar por la calzada	39
Camioneta	19	Fallos frenos	1
Buseta	18	Impericia en el manejo	0
Microbús	11	Distraerse	0
Camión furgón	17	Otra del conductor	-
Bicicleta	13	Embriaguez	-
Bus	13	Cruzar sin observar	4
Volqueta	3	Superficie húmeda	-
Otro	2	No respetar prelación	-
		Desobedecer señales	-
		Transitar en contravía	-
		Obstáculos en la vía	0
		Huecos en la vía	-
		No conservar la distancia	-
		Girar bruscamente	-

Fuente: *Secretaría de Movilidad y Seguridad Vial de Calarcá.*

CUADRO 7.19												
ARMENIA, QUINDÍO. Accidentalidad, por meses. Año 2014												
	Enero	**Febrero**	**Marzo**	**Abril**	**Mayo**	**Junio**	**Julio**	**Agosto**	**Septiembre**	**Octubre**	**Noviembre**	**Diciembre**
Número de Accidentes	65	90	106	106	122	88	92	102	110	54	98	115
Heridos	1	89	106	106	119	86	91	101	108	4	97	115
Muertos	64	1	0	0	3	2	1	1	2	0	1	0
Fuente: *Secretaría de Tránsito y Transporte de Armenia, SETTA*												

CUADRO 7.20												
CALARCÁ, QUINDÍO. Accidentalidad, por meses. Año 2014												
	Enero	**Febrero**	**Marzo**	**Abril**	**Mayo**	**Junio**	**Julio**	**Agosto**	**Septiembre**	**Octubre**	**Noviembre**	**Diciembre**
Número de Accidentes	35	8	6	7	8	5	14	9	10	10	14	6
Heridos	16	15	15	21	17	22	13	6	9	15	18	13
Muertos	1	1	0	1	0	1	0	1	0	0	0	0
Fuente: *Secretaría de Movilidad y Seguridad Vial de Calarcá*												

CUADRO 7.21

QUIMBAYA, QUINDÍO. Accidentalidad, por meses. Año 2014

	Enero	Febrero	Marzo	Abril	Mayo	Junio	Julio	Agosto	Septiembre	Octubre	Noviembre	Diciembre
Número de Accidentes	3	2	3	5	2	0	1	3	4	3	13	6
Heridos	2	1	0	0	0	0	0	1	3	2	10	5
Muertos	0	0	0	0	0	0	0	0	0	0	0	0

Fuente: *Secretaría de Tránsito y Transporte de Quimbaya*

CUADRO 7.22

LA TEBAIDA, QUINDÍO. Accidentalidad, por meses. Año 2014

	Enero	Febrero	Marzo	Abril	Mayo	Junio	Julio	Agosto	Septiembre	Octubre	Noviembre	Diciembre
Número de Accidentes	6	2	6	2	4	7	5	6	5	0	0	5
Heridos	7	4	7	2	6	12	7	7	8	0	0	5
Muertos	0	0	0	0	0	0	0	0	1	0	0	0

Fuente: *Secretaría de Tránsito de La Tebaida*

CUADRO 7.23

DEPARTAMENTAL. Red primaria de carreteras. AÑO 2014

ESTADO DE LA RED TERRITORIAL	RED PAVIMENTADA (kms)						RED AFIRMADA (kms)						LONGITUD TOTAL CALIFICADA (km)
	MUY BUENO	BUENO	REGULAR	MALO	MUY MALO	TOTAL	MUY BUENO	BUENO	REGULAR	MALO	MUY MALO	TOTAL	
Antioquia	163.5	287.49	328.35	124.48	0.00	903.97	0.00	3.00	15.65	12.90	0.00	31.55	935.52
Atlántico	24.98	49.3	9.00	11.06	0.00	94.08	14.40	22.12	6.51	16.20	0.90	60.13	154.20
Bolívar	93.24	83.25	13.70	5.48	1.00	196.68	0.00	0.00	0.00	0.00	0.00	0.00	196.68
Boyacá	49.36	198.70	180.01	77.12	0.00	505.19	0.00	43.64	74.54	85.87	18.72	226.76	727.96
Caldas	119.65	70.98	58.50	0.00	0.00	269.92	0.00	0.00	0.00	0.00	0.00	0.00	276.59
Caquetá	84.44	61.37	103.80	68.42	0.95	318.98	0.00	2.40	19.41	43.74	5.39	70.95	443.75
Casanare	29.67	472.50	195.45	30.88	0.00	728.50	0.00	81.25	35.76	20.35	0.00	137.36	865.86
Cauca	90.16	180.58	147.23	119.09	5.03	542.09	44.96	46.23	199.49	339.07	36.20	665.95	1.208.04
Cesar	181.45	73.99	41.40	23.28	0.00	320.12	0.00	4.00	32.79	6.00	0.00	42.79	362.90
Córdoba	78.36	133.96	50.47	40.22	32.06	335.07	1.67	3.16	14.93	33.97	0.00	53.72	388.79
Cundinamarca	20.32	43.04	96.81	52.63	1.08	213.87	0.00	4.66	15.27	7.58	2.20	29.70	243.56
Chocó	45.91	17.66	62.27	0.00	0.00	128.84	0.00	2.13	68.34	36.76	40.91	148.14	276.98
Guajira	0.23	36.32	74.77	20.10	0.00	131.73	0.00	0.00	0.00	11.08	0.00	11.08	142.81
Huila	78.67	181.80	172.97	102.67	0.00	536.11	10.10	49.99	99.67	57.51	1.97	219.24	755.35
Magdalena	0.00	21.59	23.52	6.70	6.83	58.64	0.00	0.00	64.14	13.87	7.42	85.43	144.07
Meta	116.02	92.12	217.92	66.72	2.16	494.95	4.07	58.43	100.87	62.37	21.77	247.51	742.45
Nariño	196.78	202.86	86.50	108.68	6.88	601.71	0.00	0.00	0.00	45.04	0.004	601.71	651.76
Norte de Santander	6.27	125.58	130.92	95.89	3.96	362.62	0.00	13.10	71.66	25.16	1.66	111.58	500.28
Ocaña	0.00	39.11	28.96	78.38	1.97	148.	0.00	0.00	0.00	0.00	8.12	8.12	156.55
Putumayo	126.92	51.61	50.49	35.32	0.00	264.34	0.00	24.61	36.19	81.15	12.00	153.96	418.30
Quindío	**51.03**	**13.80**	**24.20**	**0.00**	**0.00**	**89.03**	**0.00**	**0.00**	**0.00**	**0.00**	**0.00**	**0.00**	**0.00**
Risaralda	75.92	57.89	33.35	6.35	0.00	173.50	0.00	8.19	35.30	15.14	0.00	58.62	232.13
Santander	42.22	290.32	142.12	52.61	0.06	527.33	15.62	9.75	97.05	89.71	2.44	214.57	741.90
San Andrés y Prov.	6.05	14.05	14.42	13.16	0.00	45.68	0.00	0.00	0.00	0.00	0.00	0.00	45.68
Sucre	13.95	47.60	51.30	13.76	2.00	128.62	0.00	0.00	0.63	0.00	0.00	0.63	129.25
Tolima	83.58	94.49	81.88	42.41	0.00	302.36	0.00	0.00	0.00	0.00	0.00	0.00	302.36
Valle del Cauca	58.32	78.67	108.93	36.84	0.00	282.76	0.00	0.00	0.00	0.00	0.00	0.00	324.70
TOTAL	**1.837.16**	**3.020.66**	**2.530.24**	**1.253.04**	**63.97**	**8.705.07**	**90.82**	**376.66**	**988.21**	**1.003.43**	**159.74**	**2.618.86**	**11.457.43**

Fuente: *Ministerio de Transporte –INVÍAS. Estado de la Red Vial Criterio Técnico Enero-junio de 2014*

CUADRO 7.24		
QUINDÍO. Empresas transportadoras de carga; clase de servicio, radio de acción y tipo de vehículo. Año 2014		
EMPRESAS	**CLASE DE SERVICIO**	**RADIO DE ACCIÓN**
Transportes Oro y Cía. S.C.S	Carga	Nacional
Cafetero Express	Carga	Nacional
TRANS ARAMA S.A.S	Carga	Nacional
INTURCAFE S.A	Carga	Nacional
CRONOENTREGAS LTDA	Carga	Nacional
TRANS ARAMA CARGA S.A	Carga	Nacional
Transportes Armenia S.A de familia	Carga	Nacional
Transportes S&G LTDA	Carga	Nacional
TRANSCARTER S.A	Carga	Nacional
Logística y Tte. Multimodal de carga nacional e internacional TNC S.A.S	Carga	Nacional
CATORCE CATORCE S.A	Carga	Nacional
FINALTAX Motors FINALCARGA Ltda.	Carga	Nacional
Transportes Granada S.C.A	Carga	Nacional
COOMODEQUI LTDA	Carga	Nacional
COOQUITRANS LTDA	Carga	Nacional
Transportes del Quindío S.A	Carga	Nacional
Expreso Cafetero S.A	Carga	Nacional
TRNASARMENIA	Carga	Nacional

Fuente: *Ministerio de Transporte*

8

ANUARIO ESTADÍSTICO
VIGENCIA 2014

SECTOR VIVIENDA



OBSERVATORIO QUINDIO

Gobierno firme por un Quindío más Humano

GOBERNACIÓN DEL QUINDÍO

QUINDÍO

PAISAJE CULTURAL CAFETERO

Quindío HUMANO

CUADRO 8.1

COLOMBIA. Índice de Costos de la Construcción de Vivienda (ICCV) Variación mensual por ciudades. Año 2014

CIUDAD	Enero	Febrero	Marzo	Abril	Mayo	Junio	Julio	Agosto	Sept	Oct	Nov	Dic
Total ICCV	**0,41**	**0,61**	**0,42**	**0,25**	**0,06**	**-0,02**	**-0,01**	**-0,01**	**-0,04**	**0,04**	**0,01**	**0,09**
Medellín	0,60	0,62	0,43	0,28	0,16	-0,10	-0,14	0,04	-0,27	0,05	0,04	0,31
Barranquilla	0,10	0,15	0,49	0,08	0,10	0,03	0,08	0,01	0,13	0,04	0,00	0,01
Bogotá	0,31	0,52	0,49	0,50	0,06	-0,04	0,00	0,01	-0,01	0,03	0,01	0,00
Cartagena	0,32	0,62	0,25	0,36	0,17	0,07	-0,08	-0,30	-0,04	0,05	-0,05	0,10
Manizales	0,75	0,82	0,09	0,05	0,15	0,17	-0,03	-0,03	-0,11	0,09	-0,09	0,20
Popayán	0,41	0,26	0,21	0,19	-0,02	-0,09	0,05	-0,02	0,04	0,10	0,18	0,23
Neiva	0,26	1,87	0,21	0,07	0,18	-0,02	-0,05	0,00	-0,04	-0,04	0,26	0,21
Santa Marta	0,19	0,53	0,34	0,29	0,20	0,02	0,03	-0,09	-0,37	-0,04	-0,17	0,02
Pasto	0,99	0,52	0,67	0,24	0,17	0,03	-0,04	-0,18	-0,04	-0,04	0,09	0,33
Cúcuta	0,65	0,74	0,44	-0,10	0,07	-0,01	-0,02	0,01	0,00	0,17	0,00	0,00
Armenia	**0,50**	**1,37**	**0,17**	**0,17**	**0,06**	**-0,02**	**0,01**	**-0,05**	**0,01**	**0,03**	**0,02**	**0,12**
Pereira	0,00	0,91	0,08	-0,01	-0,05	-0,01	-0,06	0,01	-0,05	0,11	0,29	0,19
Bucaramanga	0,21	0,65	0,49	-0,03	0,09	-0,13	-0,23	-0,01	-0,10	0,00	-0,40	0,31
Ibagué	0,45	0,57	0,81	0,06	0,02	0,15	0,02	-0,06	0,05	0,11	0,07	0,20
Cali	0,70	0,54	0,28	-0,29	-0,07	0,06	0,11	-0,06	0,07	0,02	0,04	0,00

Fuente: *DANE*

CUADRO 8.2

COLOMBIA. Proyecciones de viviendas, nacional y departamental por área. Año 2013-2014

DEPARTAMENTOS	TOTAL		URBANA		RURAL	
	2013	2014	2013	2014	2013	2014
Antioquia	1.851.983	1.893.523	1.425.242	1.462.226	426.741	431.297
Atlántico	550.297	563.419	525.267	538.217	25.03	25202
Bogotá, D.C.	2.198.624	2.253.183	2.193.817	2.248.293	4.807	4.890
Bolívar	473.334	483.803	365.221	375.174	108.113	108.629
Boyacá	390.333	395.136	226.066	231.384	164.267	163.752
Caldas	299.293	302.940	215.806	219.412	83.487	83.528
Caquetá	118.781	121.401	72.603	74.881	46.178	46.520
Cauca	369.686	376.944	145.614	150.183	224.072	226.761
Cesar	256.874	263.256	192.784	198.792	64.09	64464
Córdoba	380.262	389.659	202.675	209.200	177.587	180.459
Cundinamarca	735.088	752.865	500.483	517.082	234.605	235.783
Chocó	128.315	131.371	65.844	68.212	62.471	63.159
Huila	309.247	316.667	191.306	196.592	117.941	120.075
La Guajira	176.978	183.073	95.758	99.225	81.22	83848
Magdalena	286.181	291.517	207.413	212.608	78.768	78.909
Meta	253.674	261.049	194.61	201203	59.064	59.846
Nariño	432.415	441.409	216.56	224124	215.855	217.285
Norte de Santander	348.245	354.964	272.698	279.098	75.547	75.866
QUINDÍO	**171.350**	**173.738**	**155.363**	**157.796**	**15.987**	**15.942**
Risaralda	279.343	283.787	222.354	226.529	56.989	57.258
Santander	589.17	599478	440.844	450.529	148.326	148.949
Sucre	195.716	199.434	133.579	137.274	62.137	62.160
Tolima	414.075	418.626	284.981	289.597	129.094	129.029
Valle del Cauca	1.285.255	1.312.459	1.116.148	1.141.649	169.107	170.810
Arauca	58.933	59.998	38.285	39.202	20.648	20.796
Casanare	99.922	102.895	75.594	78.375	24.328	24.520
Putumayo	104.424	106.849	49.843	51.821	54.581	55.028
Archip. de San Andrés	22.705	23.116	16.141	16.451	6.564	6.665
Grupo Amazonas	70.434	72.083	30.818	31.894	39.616	40.189
Total Nacional	**12.850.937**	**13.128.642**	**9.873.717**	**10.127.023**	**2.977.220**	**3.001.619**

Fuente: *DANE*

CUADRO 8.3

COLOMBIA. Proyecciones de viviendas ocupadas, nacional y departamental por área. Año 2013-2014

DEPARTAMENTOS	TOTAL		URBANA		RURAL	
	2013	2014	2013	2014	2013	2014
Antioquia	1.723.393	1.762.048	1.355.952	1.391.137	367.441	370.911
Atlántico	539.699	552.567	516.835	529.546	22.864	23.021
Bogotá, D.C.	2.117.654	2.170.173	2.113.257	2.165.700	4.397	4.473
Bolívar	456.527	466.623	355.963	365.580	100.564	101.043
Boyacá	354.894	359.261	215.335	220.401	139.559	138.860
Caldas	278.365	281.751	205.724	209.161	72.641	72.590
Caquetá	110.066	112.485	67.676	69.800	42.39	42.685
Cauca	335.196	341.733	137.238	141.544	197.958	200.189
Cesar	239.962	245.937	183.205	188.914	56.757	57.023
Córdoba	361.122	369.870	197.297	203.648	163.825	166.222
Cundinamarca	667.764	683.808	467.383	482.420	200.381	201.388
Chocó	113.284	115.975	59.965	62.122	53.319	53.853
Huila	285.112	292.003	181.907	186.934	103.205	105.069
La Guajira	170.285	176.148	91.903	95.230	78.382	80.918
Magdalena	273.241	278.386	200.255	205.270	72.986	73.116
Meta	240.262	247.247	188.175	194.470	52.087	52.777
Nariño	400.575	409.020	204.635	211.782	195.94	197.238
Norte de Santander	326.157	332.450	262.229	268.251	63.928	64.199
QUINDÍO	**160.897**	**163.136**	**145.770**	**148.052**	**15.127**	**15.084**
Risaralda	265.768	269.982	214.82	218.794	50.948	51.188
Santander	536.387	545.724	412.397	421.213	123.99	124.511
Sucre	186.094	189.664	128.715	132.265	57.379	57.399
Tolima	373.729	377.853	263.284	267.464	110.445	110.389
Valle del Cauca	1.217.767	1.243.514	1.072.618	1.096.903	145.149	146.611
Arauca	55.317	56.313	36.306	37.175	19.011	19.138
Casanare	90.085	92.765	71.225	73.846	18.86	18.919
Putumayo	91.699	93.821	45.651	47.463	46.048	46.358
Archipiélago de San Andrés	21.668	22.060	15.635	15.935	6.033	6.125
Grupo Amazonas	63.796	65.286	28.989	30.002	34.807	35.284
Total Nacional	**12.056.765**	**12.317.603**	**9.440.344**	**9.681.022**	**2.616.421**	**2.636.581**

Fuente: *DANE*

CUADRO 8.4			
COLOMBIA. Proyecciones de hogares nacional y departamental por área. Año 2014			
DEPARTAMENTOS	**TOTAL**	**CABECERA**	**RESTO**
Antioquia	1.828.314	1.447.884	380.430
Atlántico	605.662	581.674	23.988
Bogotá, D.C.	2.444.402	2.439.948	4.454
Bolívar	499.699	389.308	110.391
Boyacá	375.994	235.297	140.697
Caldas	286.303	211.032	75.271
Caquetá	122.782	76.693	46.089
Cauca	376.234	156.736	219.498
Cesar	254.072	193.608	60.464
Córdoba	388.200	214.713	173.487
Cundinamarca	756.151	534.212	221.939
Chocó	118.631	64.072	54.559
Huila	310.916	199.175	111.741
La Guajira	198.262	115.581	82.681
Magdalena	297.035	218.357	78.678
Meta	269.132	213.057	56.075
Nariño	461.293	237.189	224.104
Norte de Santander	351.852	285.316	66.536
QUINDÍO	**168.946**	**152.901**	**16.045**
Risaralda	280.936	227.956	52.980
Santander	599.242	471.291	127.951
Sucre	199.116	135.799	63.317
Tolima	401.877	287.929	113.948
Valle del Cauca	1.353.924	1.196.798	157.126
Arauca	62.204	41.327	20.877
Casanare	100.425	81.174	19.251
Putumayo	94.149	47.834	46.315
Archip. de San Andrés	22.693	16.433	6.260
Grupo Amazonas	73.905	34.828	39.077
Total Nacional	**13.302.351**	**10.508.122**	**2.794.229**

Fuente: *DANE*

CUADRO 8.5						
ARMENIA (Área urbana). Censo de edificaciones por tipo de vivienda VIP, VIS, NO VIS. Año 2014						
METROS CUADRADROS (M2)						
TRIMESTRE	**VIP**		**VIS**		**NO VIS**	
	APARTAMENTOS	**CASAS**	**APARTAMENTOS**	**CASAS**	**APARTAMENTOS**	**CASAS**
I	0	1.550	5.785	2.201	18.019	5.394
II	5.717	1.843	9.451	1.010	28.123	10.358
III	0	4.277	7.220	1.573	36.915	7.787
IV	8,581	1,698	30,364	1,296	25,322	5,335

FUENTE: *DANE - Cifras provisionales*

CUADRO 8.6						
ARMENIA (Área urbana). Censo de edificaciones por tipo de vivienda VIP, VIS, NO VIS. Año 2014						
UNIDADES						
TRIMESTRE	**TRIMESTRE**		**TRIMESTRE**		**TRIMESTRE**	
	APARTAMENTOS	**CASAS**	**APARTAMENTOS**	**CASAS**	**APARTAMENTOS**	**CASAS**
I	0	26	92	27	114	29
II	111	26	148	10	254	78
III	0	75	142	16	375	48
IV	169	27	565	15	267	36

FUENTE: *DANE - Cifras provisionales*

CUADRO 8.7

ARMENIA. Unidades iniciadas para vivienda. Según sistema constructivo VIS. Año 2014

TRIMESTRE	VIS			
	MAMPOSTERIA ESTRUCTURAL	MAMPOSTERIA CONFINADA	SISTEMAS INDUSTRIALIZADOS	OTROS SISTEMAS
I	4	70	70	1
II	0	68	227	-
III	1	72	127	33
IV	2	56	718	-

FUENTE: *DANE - Cifras provisionales*

CUADRO 8.8

ARMENIA. Unidades iniciadas para vivienda. Según sistema constructivo NO VIS. Año 2014

TRIMESTRE	NO VIS			
	MAMPOSTERIA ESTRUCTURAL	MAMPOSTERIA CONFINADA	SISTEMAS INDUSTRIALIZADOS	OTROS SISTEMAS
I	8	129	5	1
II	12	66	254	0
III	6	255	96	66
IV	-	213	1	89

FUENTE: *DANE - Cifras provisionales*

CUADRO 8.9

QUINDÍO. Valor de créditos individualmente entregados para compra de vivienda, Año 2014 (Millones de Pesos)

DEPARTAMENTO	IV TRIMES. 2013	IV TRIMES 2014	VARIACIÓN ANUAL %	CONTRIBUC. A LA VARIACIÓN	DISTRIBUC. IV TRIM 2014
Total Nacional	**1.975.535**	**1.647.968**	**-16,6**	**-16,6**	**100,0**
Bogotá D.C.	854.15	687.176	-19,5	-8,5	41,7
Antioquia	250.459	212.928	-15,0	-1,9	12,9
Valle del Cauca	163.441	134.221	-17,9	-1,5	8,1
Bolívar	41.777	27.487	-34,2	-0,7	1,7
Risaralda	41.402	28.983	-30,0	-0,6	1,8
Huila	33.821	24.536	-27,5	-0,5	1,5
Nariño	24.377	15.861	-34,9	-0,4	1,0
Atlántico	62.456	54.62	-12,5	-0,4	3,3
Caldas	33.993	26.158	-23,0	-0,4	1,6
Boyacá	28.737	21.063	-26,7	-0,4	1,3
Santander	87.519	80.89	-7,6	-0,3	4,9
Cesar	28.92	22.487	-22,2	-0,3	1,4
Meta	39.25	35.247	-10,2	-0,2	2,1
Norte de Santander	29.769	26.093	-12,3	-0,2	1,6
Casanare	13.231	10.404	-21,4	-0,1	0,6
Sucre	8.152	6.004	-26,3	-0,1	0,4
Quindío	17.351	15.418	-11,1	-0,1	0,9
Caquetá	5.591	3.767	-32,6	-0,1	0,2
Cauca	16.117	14.517	-9,9	-0,1	0,9
Magdalena	17.519	16.083	-8,2	-0,1	1,0
Amazonas	1.62	543	-66,5	-0,1	0,0
Chocó	1.614	589	-63,5	-0,1	0,0
La Guajira	7.798	7.07	-9,3	0,0	0,4
San Andrés	1.028	565	-45,1	0,0	0,0
Guaviare	2.309	1.904	-17,6	0,0	0,1
Córdoba	17.408	17.18	-1,3	0,0	1,0
Vaupés	162	0	-100,0	0,0	0,0
Arauca	2.528	2.432	-3,8	0,0	0,1
Vichada	746	832	11,5	0,0	0,1
Putumayo	2.65	2.772	4,6	0,0	0,2
Guainía	187	361	92,9	0,0	0,0
Tolima	38.909	40.793	4,8	0,1	2,5
Cundinamarca	100.543	108.984	**8,4**	0,4	6,6

FUENTE: *DANE - Cifras provisionales*

CUADRO 8.10

ARMENIA. Estructura General Censo de Edificaciones. Unidades de Vivienda tipo VIS, Año 2014.

TRIMESTRE	OBRAS CULMINADAS *	OBRAS EN PROCESO				OBRAS PARALIZADAS O INACTIVAS		
		OBRAS NUEVAS	CONTINUAN EN PROCESO	REINICIÓ PROCESO	TOTAL	OBRAS NUEVAS	CONTINUAN PARALIZADAS **	TOTAL
I	320	145	792	17	954	55	341	396
II	232	295	708	12	1015	51	348	399
III	364	233	605	25	863	61	360	421
IV	351	776	498	29	1303	58	372	430

FUENTE: *DANE, cálculos Censo de Edificaciones – Cifras provisionales*

* No incluye las obras que estando en todos los censos como inactivas, culminen actividad en el período intercensal
** No incluye las obras que han presentado inactividad durante todos los censos

CUADRO 8.11

ARMENIA. Estructura General Censo de Edificaciones. Área de Vivienda tipo VIS, Año 2014.

Metros Cuadrados

TRIMESTRE	OBRAS CULMINADAS *	OBRAS EN PROCESO				OBRAS PARALIZADAS O INACTIVAS		
		OBRAS NUEVAS	CONTINUAN EN PROCESO	REINICIÓ PROCESO	TOTAL	OBRAS NUEVAS	CONTINUAN PARALIZADAS **	TOTAL
I	18.734	9.536	48.457	1.558	59.551	4.469	25.466	29.935
II	14.039	18.021	44.641	936	63.598	3.719	26.241	29.960
III	20.904	13.070	39.337	2.839	55.246	4.523	26.035	30.558
IV	21,919	41,939	31,106	2,539	75,584	4,911	26,577	31,488

FUENTE: *DANE, cálculos Censo de Edificaciones – Cifras provisionales*

* No incluye las obras que estando en todos los censos como inactivas, culminen actividad en el período intercensal
** No incluye las obras que han presentado inactividad durante todos los censos

CUADRO 8.12

ARMENIA. Estructura General Censo de Edificaciones. Unidades de Vivienda tipo NO VIS, Año 2014.

TRIMESTRE	OBRAS CULMINADAS *	OBRAS EN PROCESO				OBRAS PARALIZADAS O INACTIVAS		
		OBRAS NUEVAS	CONTINUAN EN PROCESO	REINICIÓ PROCESO	TOTAL	OBRAS NUEVAS	CONTINUAN PARALIZADAS **	TOTAL
I	431	143	1111	11	1265	20	196	216
II	350	332	883	25	1240	34	189	223
III	73	423	1187	12	1622	47	201	248
IV	147	303	1412	16	1731	75	232	307

Fuente: *DANE, cálculos Censo de Edificaciones – Cifras provisionales*

* No incluye las obras que estando en todos los censos como inactivas, culminen actividad en el período intercensal
** No incluye las obras que han presentado inactividad durante todos los censos

CUADRO 8.13

ARMENIA. Estructura General Censo de Edificaciones. Área de Vivienda tipo NO VIS, Año 2014.

Metros Cuadrados

TRIMESTRE	OBRAS CULMINADAS *	OBRAS EN PROCESO				OBRAS PARALIZADAS O INACTIVAS		
		OBRAS NUEVAS	CONTINUAN EN PROCESO	REINICIÓ PROCESO	TOTAL	OBRAS NUEVAS	CONTINUAN PARALIZADAS **	TOTAL
I	58.343	23.413	146.929	2.790	173.132	3.682	25.932	29.614
II	49.988	38.481	118.673	2.974	160.128	4.844	26.267	31.111
III	8.193	44.702	151.535	1.786	198.023	5.977	28.673	34.650
IV	19,357	30,657	171,954	2,787	205,398	7,756	31,763	39,519

Fuente: *DANE, cálculos Censo de Edificaciones – Cifras provisionales*

* No incluye las obras que estando en todos los censos como inactivas, culminen actividad en el período intercensal
** No incluye las obras que han presentado inactividad durante todos los censos

9

ANUARIO ESTADÍSTICO
VIGENCIA 2014

COMERCIO EXTERIOR

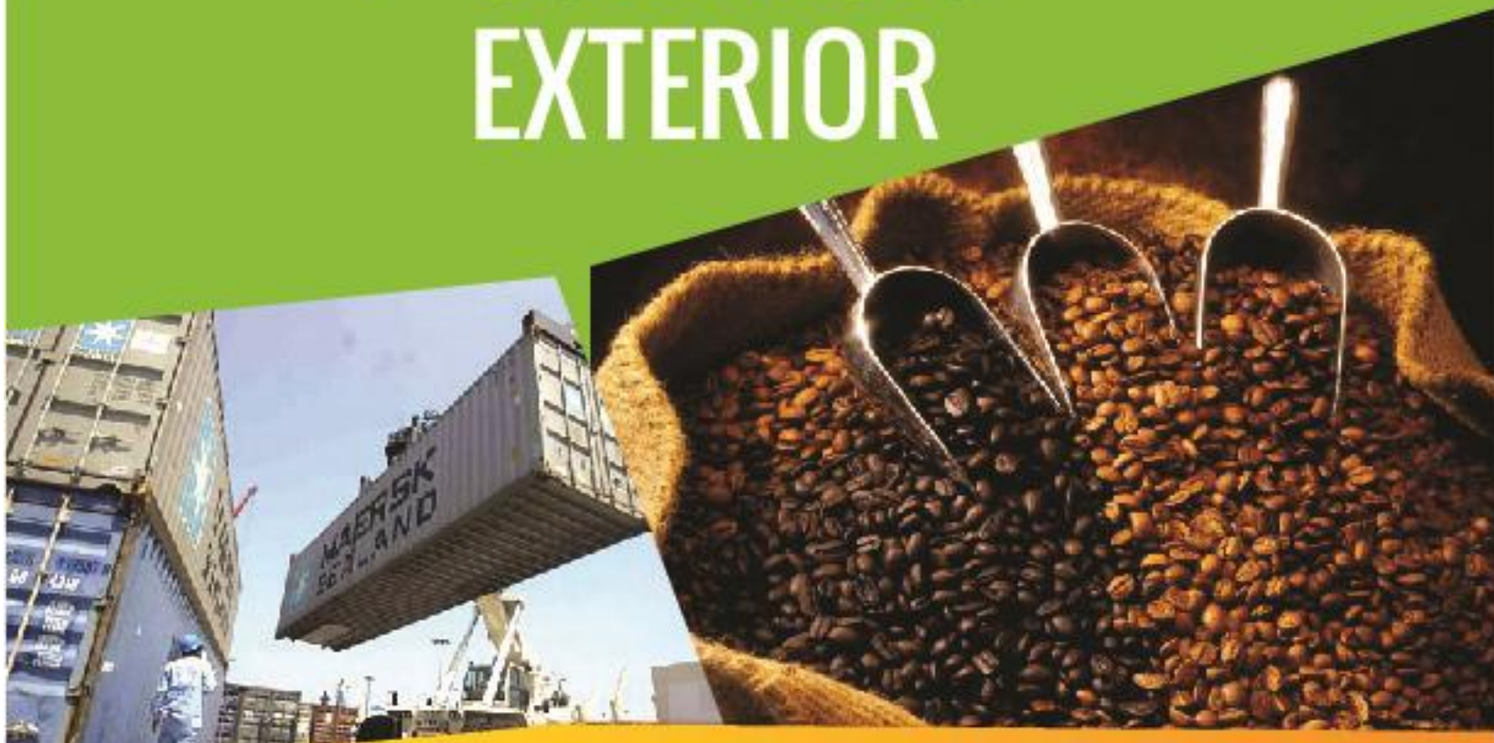

OBSERVATORIO QUINDIO

Gobierno firme por un Quindío más Humano

GOBERNACIÓN DEL QUINDÍO

QUINDÍO

PAISAJE CULTURAL CAFETERO

Quindío HUMANO

CUADRO 9.1

QUINDÍO. Exportaciones no tradicionales registradas en valores FOB. Años 2012-2013-2014

DESCRIPCIÓN	FOB US$ MILES			PARTICIP. PORCENTUAL	VARIACIÓN %
	2012	2013	2014		
Total	**4.123**	**4.438**	**11.165**	**100%**	**151,6%**
Elaboración de productos alimenticios y bebidas	917	580	950	**8,5%**	**63,8%**
Fabricación de productos textiles	121	11	0	0,0%	-100%
Fabricación de prendas de vestir; preparado y teñido de pieles	1425	-	1	0,0%	-
Fabricación de sustancias y productos Químicos	104	176	6.979	62,5%	3865%
Fabricación de muebles industrias manufactureras	766	775	535	4,8%	-31,0%
Otros	790	2.896	2.700	24,2%	-6,8%

Fuente: *Banco de la República - Informe de Coyuntura Económica Regional ICER.*

1 N.C.P.: No clasificado previamente.
(-) indefinido
(*) Variación muy alta

CUADRO 9.2

QUINDÍO. Exportaciones no tradicionales registradas en valores FOB, según país de destino.

PAÍS DESTINO	FOB US$ MILES			VARIACIÓN % 2013-2014	PARTICIP. PORCENTUAL
	2012	2013	2014		
Total	**4.124**	**4.438**	**11.165**	**152%**	**100%**
Estados Unidos	1.268	1.579	1.734	9,8%	16%
Ecuador	512	536	484	-9,7%	4%
Perú	386	290	185	-36,2%	2%
México	331	165	210	27,3%	2%
Rusia, Federación de	330	104	-	-	-
El Salvador	-	68	-	-	-
Panamá	322	222	107	-51,8%	1%
Suiza	2	564	167	-70,4%	1%
Venezuela	1.207	-	7.159	-	64%
China	-	552	170	-69,2%	2%
España	117	-	167	-	1%
Países Bajos	-	46	326	608,7%	3%
Otros Países	386	307	455	48,2%	4%

Fuente: *Banco de la República -- Pendiente Informe de Coyuntura Económica Regional ICER.*

CUADRO 9.3

COLOMBIA. Volumen de las exportaciones colombianas de café, según exportador – anual. Miles de sacos de 60 Kg. de café verde equivalente

AÑO	FEDERACIÓN NACIONAL DE CAFETEROS	PARTICULARES	Sacos de café verde
2000	3.321	5.885	9.206
2001	3.620	6.355	9.974
2002	2.777	7.497	10.274
2003	2.759	7.530	10.289
2004	2.754	7.509	10.263
2005	2.932	7.939	10.871
2006	2.925	8.021	10.945
2007	2.629	8.671	11.301
2008	3.004	8.081	11.086
2009	2.297	5.597	7.894
2010	2.041	5.780	7.822
2011	1.828	5.905	7.733
2012	1.853	5.316	7.169
2013	2.394	7.278	9.672
2014	**2.410**	**8.547**	**10.957**

Fuente: *Federación Nacional de Cafeteros de Colombia*

CUADRO 9.4

COLOMBIA. Valor de las exportaciones según exportador – anual.

Millones de dólares

AÑO	FEDERACIÓN NACIONAL DE CAFETEROS	PARTICULARES	TOTAL
2000	409	769	1.178
2001	298	568	865
2002	243	623	866
2003	261	648	909
2004	312	763	1.074
2005	445	1.166	1.612
2006	463	1.213	1.677
2007	469	1.424	1.893
2008	617	1.546	2.162
2009	482	1.232	1.714
2010	579	1.636	2.216
2011	701	2.146	2.847
2012	563	1.571	2.135
2013	544	1.615	2.158
2014	**644**	**2.042**	**2.686**

Fuente: *Federación Nacional de Cafeteros de Colombia- http://federaciondecafeteros.org/particulares/es/quienes_somos/119_estadisticas_historicas/*

CUADRO 9.5

COLOMBIA. Valor de las exportaciones mensuales, según exportador.

Millones de dólares

AÑO	MES	FEDERACIÓN NACIONAL	PARTICULARES	TOTAL
		2013		
2013	Enero	59,3	123,7	183,0
2013	Febrero	56,5	123,5	180,0
2013	Marzo	44,7	122,3	167,0
2013	Abril	44,6	117,3	161,9
2013	Mayo	60,4	139,4	199,8
2013	Junio	39,5	113,4	152,9
2013	Julio	38,0	137,4	175,4
2013	Agosto	46,5	151,0	197,5
2013	Septiembre	40,9	104,6	145,5
2013	Octubre	33,8	152,1	185,9
2013	Noviembre	40,1	168,2	208,3
2013	Diciembre	39,2	161,9	201,1
		2014		
2014	Enero	43,2	138,6	181,8
2014	Febrero	56,0	139,4	195,4
2014	Marzo	56,3	147,8	204,1
2014	Abril	59,7	136,5	196,1
2014	Mayo	66,0	142,7	208,7
2014	Junio	59,2	137,3	196,5
2014	Julio	53,0	176,5	229,5
2014	Agosto	45,4	178,6	224,0
2014	Septiembre	44,7	182,1	226,8
2014	Octubre	49,2	214,4	263,6
2014	Noviembre	55,7	217,7	273,3
2014	Diciembre	55,2	230,1	285,4

Fuente: *Federación Nacional de Cafeteros de Colombia-*

9.6 IMPORTACIONES

CUADRO 9.6.1

QUINDÍO. Importaciones registradas en valores CIF, según departamentos de destino. Año 2014

DESCRIPCIÓN	CIF US$(MILES)		VARIACIÓN %	PARTICIP. PORCENTUAL
	2013	2014	2013-2014	2014
Total	**59.381.209**	**64.028.883**	**7,83**	**100**
Bogotá, D.C.	29.600.596	32.948.487	11,3	51,5
Antioquia	7.503.567	8.019.303	6,87	24,3
Cundinamarca	5.785.374	5.328.346	-7,9	16,2
Valle del Cauca	4.790.539	5.530.175	15,4	16,8
Bolívar	3.630.063	4.286.166	18,1	13
Atlántico	3.150.376	3.268.027	3,73	9,92
La Guajira	1.202.285	932.789	-22,4	2,83
Santander	872.170	917.192	5,16	2,78
Risaralda	440.431	541.398	22,9	1,64
Caldas	375.296	374.138	-0,31	1,14
Cauca	347.789	385.255	10,8	1,17
Cesar	267.385	208.434	-22	0,63
Meta	260.987	144.148	-44,8	0,44
Nariño	209.330	166.379	-20,5	0,5
Norte de Santander	202.529	140.436	-30,7	0,43
Magdalena	190.838	235.163	23,2	0,71
Casanare	138.184	116.795	-15,5	0,35
Boyacá	132.912	140.403	5,64	0,43
Córdoba	72.195	53.402	-26	0,16
Quindío	**71.281**	**78.579**	**10,2**	**0,24**
Tolima	68.192	82.810	21,4	0,25
Huila	46.607	70.953	52,2	0,22
Sucre	6.741	38.641	473	0,12
Arauca	4.975	5.757	15,7	0,02
Putumayo	2.557	6.429	151,4	0,01
San Andrés	2.270	3.311	45,9	0,005
Chocó	2.248	1.433	-36,3	0
Amazonas	1.538	1.850	20,3	0,002
Vichada	1.060	788	-25,7	0
Guaviare	335	0	-100	0
Vaupés	310	0	-100	0
Caquetá	245	1.780	626,5	0,003
Guainía	4	116	2.800	0

Fuente: *DANE*

CUADRO 9.6.2

QUINDÍO. Importaciones registradas en valores CIF, según clasificación CIIU. Año 2014

DESCRIPCIÓN	CIF US$		VARIACIÓN %	PARTICIP. PORCENTUAL
	2013	2014		
TOTAL	**71.281**	**78.579**	**10,2%**	
Sector agropecuario, caza y silvicultura	**8.132**	**5.572**	**-31,5%**	**7%**
Agricultura, ganadería y caza	8.132	5.572	-31,5%	7%
Silvicultura y extracción de madera	-	-	-	
Sector minero	**0**	**2**	**-**	**0%**
Explotación de minerales no metálicos	0	2	-	0%
Sector industrial	**63.072**	**72.901**	**15,6%**	**93%**
Productos alimenticios y bebidas	11.263	9.427	-16,3%	12%
Fabricación de productos textiles	72	51	-29,2%	0%
Fabricación de prendas de vestir; preparado y teñido de pieles	113	12	-89,4%	0%
Curtido y preparado de cueros; fabricación de calzado; fabricación de artículos de viaje; maletas; bolsos y similares; artículos de talabartería y guarnicionería	143	319	123,1%	0%
Transformación de la madera y fabricación de productos de madera y de corcho, excepto muebles; fabricación de artículos de cestería y espartería	1.131	1.694	49,8%	2%
Fabricación de papel, cartón y productos de papel y cartón	326	1.233	278,2%	2%
Actividades de edición e impresión y de reproducción de grabaciones	109	10	-90,8%	0%

Fuente: *Banco de la República -Informe de Coyuntura Económica Regional ICER. 2014*

CUADRO 9.6.3

QUINDÍO. Importaciones registradas en valores CIF, según países de origen. Año 2014

PAÍS DESTINO	CIF US$		VARIACIÓN %	PARTICIP. PORCENTUAL
	2013	2014		
Total	**71.281**	**-**	**-**	**-**
China	28.131	-	-	-
Japón	4.381	-	-	-
Estados Unidos	2.990	-	-	-
Perú	12.944	-	-	-
Argentina	6.116	-	-	-
Bolivia	2.194	-	-	-
Brasil	1.623	-	-	-
México	1.188	-	-	-
Paraguay	681	-	-	-
Ecuador	5.976	-	-	-
Otros Países	5.056	-	-	-

Fuente: *Banco de la República - Informe de Coyuntura Económica Regional ICER*

CUADRO 9.7

Cotización del Dolar de los Estados Unidos 1/ (Pesos por dólar)

PERIODO	ENERO	FEBRERO	MARZO	ABRIL	MAYO	JUNIO	JULIO	AGOSTO	SEPTIEM.	OCTUBRE	NOVIEM.	DICIEM.
2000	1.923,57	1.950,64	1.956,25	1.986,77	2.055,69	2.120,17	2.161,34	2.187,38	2.213,76	2.176,61	2.163,63	2.186,21
2001	2.241,40	2.243,42	2.278,78	2.323,10	2.346,93	2.305,66	2.304,28	2.288,90	2.328,23	2.320,23	2.310,47	2.306,90
2002	2.274,96	2.286,70	2.282,33	2.263,11	2.310,24	2.364,25	2.506,72	2.647,22	2.751,23	2.827,86	2.726,66	2.814,89
2003	2.913,00	2.951,86	2.959,01	2.926,62	2.858,94	2.826,95	2.858,82	2.867,29	2.840,08	2.876,20	2.844,55	2.807,20
2004	2.749,14	2.717,94	2.670,80	2.639,60	2.719,43	2.716,56	2.653,32	2.598,59	2.552,78	2.580,70	2.530,19	2.411,37
2005	2.362,96	2.340,49	2.353,71	2.350,01	2.339,22	2.331,79	2.323,38	2.306,18	2.294,52	2.292,55	2.279,85	2.278,91
2006	2.273,66	2.256,24	2.262,36	2.334,29	2.417,99	2.542,24	2.511,74	2.389,65	2.398,88	2.364,29	2.290,46	2.261,34
2007	2.237,06	2.227,63	2.201,39	2.144,60	2.007,91	1.923,76	1.950,87	2.058,28	2.117,05	2.003,26	2.047,72	2.014,20
2008	1.980,59	1.903,27	1.846,90	1.796,13	1.778,01	1.712,28	1.783,09	1.844,29	2.066,04	2.289,17	2.329,16	2.252,72
2009	2.252,98	2.513,74	2.477,21	2.379,36	2.229,95	2.090,04	2.052,68	2.018,97	1.980,77	1.904,86	1.973,57	2.017,05
2010	1.978,19	1.952,89	1.909,10	1.940,36	1.984,36	1.925,90	1.874,52	1.819,06	1.805,60	1.808,46	1.863,67	1.925,86
2011	1.866,64	1.882,61	1.884,38	1.812,77	1.801,65	1.782,54	1.761,75	1.785,04	1.836,15	1.910,38	1.918,21	1.934,08
2012	1.852,12	1.783,56	1.766,34	1.775,06	1.793,28	1.792,63	1.784,43	1.806,34	1.803,18	1.804,97	1.820,29	1.793,94
2013	1.773,24	1.816,42	1.832,20	1.828,79	1.891,48	1.929,00	1.890,33	1.935,43	1.914,65	1.884,06	1.931,88	1.926,83
2014	**2.008,26**	**2.054,90**	**1.965,32**	**1.935,14**	**1.900,64**	**1.881,19**	**1.872,43**	**1.918,62**	**2.028,48**	**2.050,52**	**2.206,19**	**2.392,46**

Fuente: *Banco de la República*
1/ Serie empalmada. Desde 1950 corresponde a la tasa de cambio del Banco de la República. A partir de diciembre de 1991 se refiere a la tasa representativa del mercado, de acuerdo con la Resolución 15 del 27 de noviembre de 1991 de la Junta Directiva del Banco de la República. http://www.banrep.gov.co/economia/Revista_banco/archivos/ver_act_sem/Seccion05nueva.xls

10

ANUARIO ESTADÍSTICO VIGENCIA 2014

FINANZAS PÚBLICAS



OBSERVATORIO QUINDIO

Gobierno firme por un Quindío más Humano

GOBERNACIÓN DEL QUINDÍO

QUINDÍO

PAISAJE CULTURAL CAFETERO

Quindío HUMANO

A. FISCALES

10.1. FISCAL DEPARTAMENTAL

CUADRO 10.1.1

QUINDÍO. Presupuesto inicial, definitivo y Ejecución de Ingresos y Gastos de la Administración Central Departamental. Años 2013 - 2014

Miles de pesos

CONCEPTO	VALOR EJECUTADO 2013	%	VALOR EJECUTADO 2014	%	VARIACIÓN %
Presupuesto Inicial	180.538.404	100,0	209,797,444	100,0	16,2
Presupuesto Definitivo	326.258.148	180,7	314,622,099	150,0	-3,6
Ejecución de Ingresos	305.966.595	169,5	10,037,849	147,8	1,3
Ejecución de Egresos	239.005.828	132,4	270,707,848	129,0	13,3

FUENTE: *Dirección Financiera – Secretaría de Hacienda Departamental. Sistema CHIP, Contaduría General del la nación - FUT*

CUADRO 10.1.2

QUINDÍO. Ejecución de Ingresos y Egresos mensuales de la Gobernación Año 2014

Miles de pesos

MES	INGRESOS TRIBUTARIOS	INGRESOS NO TRIBUTARIOS	INGRESOS DE CAPITAL	FONDOS ESPECIALES	GASTOS DE FUNCIONA MIENTO	SERVICIO DE LA DEUDA	INVERSIÓN		
							DIRECTA	REGALÍAS	INDIRECTA
Enero	6,159,887	1,345,112	292,229	16,295,614	5,167,990	562,223	41,397,546	9,377,293	0
Febrero	4,758,001	5,595,231	326,772	10,407,886	3,869,024	(174,563)	7,804,302	1,298,124	0
Marzo	5,586,909	1,579,144	37,918,934	30,362,309	3,210,841	765,525	11,308,727	0	0
Abril	6,232,998	1,084,190	327,272	10,667,743	4,105,979	111,325	12,576,901	179,491	0
Mayo	7,907,422	818,026	571,931	11,654,627	3,841,278	20,609	9,127,753	98,280	0
Junio	6,612,268	1,116,392	316,858	13,843,534	3,796,570	783,080	13,199,105	1,365,073	0
Julio	5,891,039	1,006,189	550,057	10,504,829	4,713,267	115,942	22,138,585	3,796,112	150,000
Agosto	5,395,211	1,263,403	551,971	11,516,501	3,998,262	20,283	13,490,916	446,920	0
Septiembre	6,422,956	642,142	1,657,426	10,998,071	3,928,001	885,075	19,151,788	6,897,493	0
Octubre	6,214,004	1,218,708	468,921	13,974,372	4,396,695	117,131	20,031,314	903,427	75,000
Noviembre	6,604,384	5,926,584	388,975	10,439,745	4,271,017	20,722	12,554,040	199,640	0
Diciembre	9,793,181	5,839,719	(5,765,125)	16,753,297	7,750,801	760,321	10,639,474	(12,105,948)	25,000
TOTAL	**77,578,260**	**27,434,840**	**37,606,221**	**167,418,529**	**53,049,724**	**3,987,672**	**213,420,452**	**12,455,905**	**250,000**

FUENTE: *Dirección Financiera-Secretaría de Hacienda Departamental*

CUADRO 10.1.3

QUINDÍO. Ejecución presupuestal de Ingresos de la Administración Central Departamental. Años 2013 - 2014

Miles de Pesos

CONCEPTO	2013		%	2014		%
	PRESUPUESTO DEFINITIVO	EJECUCIÓN		PRESUPUESTO DEFINITIVO	EJECUCIÓN	
INGRESOS CORRIENTES	**111.926.442**	**96.964.842**	**86,6**	**111,431,311**	**105,013,099**	**94,2**
A- Tributarios	**55.710.157**	**57.462.483**	**103,1**	**76,482,751**	**77,578,260**	**101,4**
Consumo de tabaco	8.343.000	8.571.682	**102,7**	7,865,740	7,865,740	**100**
Consumo de Cerveza	12.511.052	13.139.983	**105,0**	12,515,946	12,515,946	**100**
Anotación y Registro	9.170.865	9.225.157	**100,6**	8,746,136	8,845,396	**101,1**
Timbre Nacional Rodamiento	7.945.345	8.015.005	**100,9**	8,274,706	8,951,542	**108,2**
Otros ingresos Tributarios	17.739.895	18.510.656	**104,3**	39,080,223	39,399,635	**100,8**
B. No Tributarios	**12.123**	**15.307**	**126,3**	**34,948,560**	**27,434,840**	**78,5**
Tasas, multas y tarifas	463.500	96.346	**20,8**	200,000	97,484	**48,7**
Monopolios Rentísticos	8.318.165	8.290.878	**99,7**	8,530,931	8,735,354	**102,4**
Situado Fiscal	0	0	**-**	0	0	**-**
Recursos de Cofinanciación	42.779.443	26.641.868	**62,3**	19,972,464	12,402,688	**62,1**
Otras transferencias	1.213.845	1.090.951	**89,9**	2,978,079	2,978,079	**100**
Otros Ingresos No tributarios	3.441.331	3.382.316	**98,3**	3,267,085	3,221,235	**98,6**
Otros Ingresos No tributarios SGP	0	0	**-**	0	0	**-**
C. Recursos de Capital	**48.814.783**	**44.643.848**	**91,5**	**-**	**-**	**-**
RECURSOS DE CREDITO	13.000.000	8.066.207	**62,0**	0	0	**0,0**
Rendimiento Financiero	1.218.536	1.453.009	**119,2**	127,044	143,150	**112,7**
Recursos del Balance	34.596.246	35.124.632	**101,5**	36,886,158	37,463,071	**101,6**
Otros recursos de capital	0	0	**-**	0	0	**-**
TOTAL RECURSOS DE CAPITAL	**-**	**-**	**0,0**	37,013,202	37,606,221	**101,6**
D. Fondos Especiales	**12.532.198**	**9.622.443**	**76,8**	**166,177,585**	**167,418,529**	**100,8**
TOTAL FONDOS ESPECIALES	165.516.923	164.357.904	**99,3**	166,177,585	167,418,529	**100,8**
INGRESOS SGR (Sistema General de Regalías)	**-**	**-**	**-**	51,616,908	41,419,348	**80,2**
1.TOTAL INGRESOS (A+B+C+D)	**117.069.261**	**111.744.081**	**95,5**	**366,239,007**	**351,457,197**	**96**

FUENTE: *Dirección Financiera – Secretaría de Hacienda Departamental*

CUADRO 10.1.4

QUINDÍO. Ejecución presupuestal gastos de la Administración Central Departamental, según objeto del gasto. Años 2013- 2014

Miles de pesos

OBJETO DEL GASTO	VALOR EJECUTADO 2013	%	VALOR EJECUTADO 2014	%	VARIACIÓN %
Total Egresos	**239.005.828**	**100**	**283.163.753**	**100**	**18,5**
I- GASTOS DE FUNCIONAMIENTO	**34.438.846**	**14,4**	**53.049.724**	**18,7**	**54,0**
Servicios personales	13.743.348	39,9	15.000.018	28,3	9,1
Gastos generales	4.914.119	14,3	5.797.788	10,9	18,0
Transferencias	15.905.562	46,2	32.041.466	60,4	101,4
Gastos de Operación Comercial	**-**	-	210.450	0,4	**-**
II- SERVICIO DE LA DEUDA	**3.289.477**	**1,4**	**3.987.672**	**1,4**	**21,2**
Amortizaciones	2.220.091	67,5	2.803.412	70,3	26,3
Intereses	1.069.387	48.2	1.184.259	29,7	10,7
III- INVERSION	**201.277.505**	**84,2**	**226.126.357**	**79,9**	**12,3**
Inversión Social			185.048.948	81,8	-
Inversión en Infraestructura			28.621.503	12,7	-
SGR (Sistema General de Regalías) Inversión			12.455.904	5,5	-

FUENTE: *Dirección Financiera – Secretaría de Hacienda Departamental. Sistema CHIP, Contaduría General del la nación - FUT*

CUADRO 10.1.5

QUINDÍO. Indicadores financieros de los municipios.

Miles de pesos.

MUNICIPIO	TOTAL INGRESOS		TOTAL GASTOS DE FUNCIONAMIENTO		TOTAL GASTO DE INVERSIÓN		TOTAL DEUDA PÚBLICA	
	2013	2014	2013	2014	2013	2014	2013	2014
Armenia	308.189.033	304.150.693	40.977.470	47.402.387	248.498.265	321.178.867	26.933.613	36.967.929
Buenavista	4.368.957	4.320.172	670.658	775.465	2.625.609	2.801.658	42.000	27.288
Calarcá	43.064.746	44.361.995	6.073.159	6.903.337	32.928.311	34.378.740	7.404.335	6.951.616
Circasia	18.143.355	17.332.647	2.552.360	2.349.631	13.883.513	14.706.836	2.000.000	1.928.572*
Córdoba	8.241.797	11.010.282	817.025	1.044.810	6.078.447	7.823.197	0	150.000
Filandia	10.818.195	11.705.350	1.300.578	1.328.327	7.547.964	7.915.987	0	0
Génova	7.783.127	8.570.740	1.095.718	1.117.748	5.910.340	6.188.288	780.381	666.547
La Tebaida	28.084.329	28.551.878	2.948.171	3.689.386	20.935.664	19.656.206	4.077.149	4.294.756
Montenegro	28.781.102	29.999.972	3.351.787	3.495.691	22.882.183	22.871.703	3.250.000	2.708.333*
Pijao	5.813.503	7.187.768	768.434	894.946	4.084.601	5.440.171	140.000	60.000
Quimbaya	24.756.112	29.815.194	3.252.681	3.544.210	17.369.300	20.908.544	891.389	472.277
Salento	6.932.270	8.562.854	1.164.892	1.422.848	4.103.110	4.569.148	1.229.722	994.166

Fuente: *Secretaría de Planeación - Informe de Viabilidad Fiscal 2014*
**No reportó el formato de deuda del año 2014 en el FUT. Información tomada del SEUD*

CUADRO 10.1.6

QUINDÍO. Consolidado del Diagnóstico y Cumplimiento del Límite de Ley 617 de 2000

Municipio	Categoría	Limite gasto ley 617 de 2000	Indicador Ley 617		Cumplió Sí o No		Cumplió Si o No Transferencia al Concejo		Cumplió Si o No Transferencia a la Personería		Cumplió Si o No Transferencia a la Contraloría	
			2013	2014	2013	2014	2013	2014	2013	2014	2013	2014
Armenia	Primera	65%	55,16%	64,09	Sí	Sí	Sí	Sí	Sí	Sí	Si	Si
Buenavista	Sexta	80%	68,15%	68,70	Sí	Sí	Sí	Sí	Sí	Sí	N.A	N.A
Calarcá	Quinta	80%	64,77%	61,62	Sí	Sí	Sí	Sí	Sí	Sí	N.A	N.A
Circasia	Sexta	80%	73,30%	71,76	Sí	Sí	Sí	Sí	Sí	Sí	N.A	N.A
Córdoba	Sexta	80%	63,34%	64,90	Sí	Sí	Sí	Sí	Sí	Sí	N.A	N.A
Filandia	Sexta	80%	53,95%	50,31	Sí	Sí	Sí	Sí	Sí	Sí	N.A	N.A
Génova	Sexta	80%	78,31%	70,58	Sí	NO	Sí	NO	Sí	Sí	N.A	N.A
La Tebaida	Sexta	80%	53,81%	54,10	Sí	Sí	Sí	Sí	Sí	Sí	N.A	N.A
Montenegro	Sexta	80%	64,28%	56,00	Sí	Sí	Sí	Sí	Sí	Sí	N.A	N.A
Pijao	Sexta	80%	69,99%	68,81	Sí	Sí	Sí	Sí	Sí	Sí	N.A	N.A
Quimbaya	Sexta	80%	62,11%	58,83	Sí	Sí	Sí	Sí	Sí	Sí	N.A	N.A
Salento	Sexta	80%	46,32%	49,69	Sí	Sí	Sí	Sí	Sí	Sí	N.A	N.A

Fuente: *Secretaría de Planeación - Informe de Viabilidad Fiscal 2014*

CUADRO 10.1.7

QUINDÍO. Indicadores financieros, del Departamento y sus Municipios.

Municipio	Autofinanciación del Funcionamiento %		Magnitud de la Deuda %		Dependencia de las Transferencias%		Dependencia de los recursos propios %		Magnitud de la Inversión %		Capacidad de Ahorro %	
	2014	2013	2014	2013	2014	2013	2014	2013	2014	2013	2014	2013
Armenia		-		-		-		-		-		-
Buenavista		-		-		-		-		-		-
Calarcá		-		-		-		-		-		-
Circasia		-		-		-		-		-		-
Córdoba		-		-		-		-		-		-
Filandia		-		-		-		-		-		-
Génova		-		-		-		-		-		-
La Tebaida		-		-		-		-		-		-
Montenegro		-		-		-		-		-		-
Pijao		-		-		-		-		-		-
Quimbaya		-		-		-		-		-		-
Salento		-		-		-		-		-		-
MAX		-		-		-		-		-		-
MIN		-		-		-		-		-		-

Fuente: *Secretaría de Planeación - Evaluación de Desempeño Fiscal 2014*

**Armenia y Buenavista tienen deuda financiera, pero el DNP calculó este indicador con 0%*

CUADRO 10.1.8

QUINDÍO. Síntesis de Resultados de Desempeño Integral Municipal. Año 2014

Municipios	Eficacia	Eficiencia	Requisitos legales	Gestión administrativa y fiscal	Índice Integral	Rango índice integral	Posición a nivel nacional
Armenia	-	-	-	-	-	-	-
Calarcá	-	-	-	-	-	-	-
Montenegro	-	-	-	-	-	-	-
Quimbaya	-	-	-	-	-	-	-
Génova	-	-	-	-	-	-	-
Córdoba	-	-	-	-	-	-	-
Salento	-	-	-	-	-	-	-
La Tebaida	-	-	-	-	-	-	-
Filandia	-	-	-	-	-	-	-
Circasia	-	-	-	-	-	-	-
Buenavista	-	-	-	-	-	-	-
Pijao	-	-	-	-	-	-	-

Fuente: *Secretaría de Planeación - Evaluación del Desempeño Integral Municipal 2013*

CUADRO 10.1.9

QUINDÍO. Estado de la Deuda Pública de la Administración Central Departamental, según banco y objeto del crédito. Año 2014

Miles de pesos

BANCO	NÚMERO DE OBLIGACION	VALOR PIGNORADO	RENTA PIGNORADA	% DE PIGNO.	SALDO DE LA DEUDA
INFIVALLE	608504855	0	IMP. AL CONSUMO DE LICORES		224.010.837
INFIVALLE	608504855	0	SOBRETASA AL ACPM		1.554.409.547
INFIVALLE	608504855	0			2.386.072.285
INFIVALLE	608504855	0			597.187.500
INFIVALLE	608504855	0			273.437.500
INFIVALLE	608504855	0			481.336.908
INFIVALLE	608504855	0			140.765.198
INFIVALLE	608504855	0			578.388.704
INFIVALLE	608504855	0			200.011.303
OCCIDENTE	611514099	0	SOBRETASA AL ACPM		1.340.420.503
OCCIDENTE	611514099	0			112.598.997
OCCIDENTE	611514099	0			600.000.000
OCCIDENTE	611514099	0	IMP. AL CONSUMO DE LICORES, VINOS Y APERITIVOS		500.000.000
OCCIDENTE	611514099	0			500.000.000
OCCIDENTE	611514099	0			539.040.219
OCCIDENTE	611514099	0			600.000.000
OCCIDENTE	611514099	0			1.226.871.142
BOGOTA	611513033	0	IMP. AL CONSUMO CERVEZA		1.184.857
BOGOTA	611513033	0			1.448.517
BOGOTA	611513033	0			-6.970
BOGOTA	611513033	0			531.455.616
DAVIVIENDA	611514920	0	SOBRETASA AL ACPM E IMP AL CONSUMO DE LA CERVEZA		2.141.283.735
DAVIVIENDA	611515179	0	IMP. AL CONSUMO DE CIGARRILLO Y TABACO		1.775.852.729
DAVIVIENDA	611515179	0			1.814.492.463
DAVIVIENDA	611515179	0			509.950.880
DAVIVIENDA	611515179	0			335.852.119
DAVIVIENDA	611515179	0			1.338.803.065
DAVIVIENDA	611515179	0			77.860.281
DAVIVIENDA	611515179	0			438.348.118
DAVIVIENDA	611515179	0			688.612.325
DAVIVIENDA	611515179	0			1.500.444.387
DAVIVIENDA	611515179	0			303.203.617
DAVIVIENDA	611515179	0			40.110.994
DAVIVIENDA	611515179	0			107.068.078
TOTAL					**23.460.515.453**

FUENTE: *Dirección Financiera - Secretaría de Hacienda Departamental*

CUADRO 10.1.10

QUINDÍO. Saldo de la Deuda Pública del Gobierno Central Departamental y de Gobiernos Centrales Municipales.

Miles de pesos

ENTIDAD	2013	2014	VARIACIÓN %
Total Gobierno Central Regional (A+B)	**68.182.000**	**78.683.000**	15,4
A- Gobierno Central Departamental	21.434.000	23.461.000	9,46
B- Gobierno Central Municipal (I+II)	**46.748.000**	**55.222.000**	18,1
I- Armenia	26.934.000	36.968.000	37,3
II- Resto de Municipios	**19.814.000**	**18.254.000**	-7,9
Buenavista	42.000	27.000	-35,7
Calarcá	7.404.000	6.952.000	-6,1
Circasia	2.000.000	1.929.000	-3,6
Córdoba	0	150.000	-
Filandia	0	0	-
Génova	780.000	667.000	-14,5
La Tebaida	4.077.000	4.295.000	5,35
Montenegro	3.250.000	2.708.000	-16,7
Pijao	140.000	60.000	-57,1
Quimbaya	891.000	472.000	-47,0
Salento	1.230.000	994.000	-19,2

Fuente: *Secretaría de Hacienda en cada uno de los municipios. Para el caso de Gobierno Central Departamental la suministra la Secretaría de Hacienda Departamental*

10.2 FISCAL DESCENTRALIZADO DEPARTAMENTAL

CUADRO 10.2.1

QUINDÍO. LOTERÍA DEL QUINDÍO. Ejecución presupuestal de Ingresos y Egresos, según factores económicos. Año 2014

Miles de pesos

FACTORES ECONÓMICOS	EJECUTADO 2013	EJECUTADO 2014	VARIACIÓN %
TOTAL INGRESOS	**12.164.162**	**11.993.508**	-1,4
Lotería Ordinaria	11.268.300	10.781.542	-4,3
Apuestas Permanentes	482.869	459.176	-4,9
Financieros	222.833	150.415	-32,5
Extraordinarios	49.334	366.077	642
Venta de Activos	0	0	0
LOTIQUINDÍO	140.826	236.298	67,8
TOTAL GASTOS Y COSTOS	**11.367.715**	**11.210.857**	-1,4
TOTAL GASTOS	**2.750.848**	**3.352.862**	21,9
Sueldos y Salarios	566.923	757.235	33,6
Contribuciones Efectivas	133.726	159.315	19,1
Gastos Generales	263.865	585.926	122,1
Impuestos contribuciones y tasas	9.784	11.668	19,3
Provisiones, Agotamiento, Depreciación	73.797	70.979	-3,8
Transferencias	1.524.913	1.595.533	4,6
LOTIQUINDÍO	177.840	182.205	2,5
TOTAL COSTOS	**8.616.867**	**7.857.995**	-8,8
Pago de Premios	2.996.183	2.110.444	-29,6
Comisiones a distribuidores	2.858.500	2.699.457	-5,6
Bonificaciones	4.450	6.750	51,7
Impresión de Billetes	733.972	932.142	27
Publicidad	140.025	178.976	27,8
Impuesto Loterías Foráneas	666.005	606.104	-9
Actividades de Apoyo comercial	190.095	500.018	163
Gastos por sorteo	64.992	94.212	45
Impresión de talonarios	102.175	0	-100
Otros Apuestas Permanentes	429.888	501.055	16,6
Déficit Fiscal	0	0	0
Cuentas por pagar	380.836	179.893	-52,8
Control Juego Ilegal	49.746	48.945	-1,6

FUENTE: *Informe Lotería del Quindío*

CUADRO 10.2.2

QUINDÍO. UNIVERSIDAD DEL QUINDÍO. Ejecución Presupuestal de Ingresos y Egresos, según factores económicos. Año 2014

Miles de pesos

FACTORES ECONÓMICOS	EJECUTADO 2013	EJECUTADO 2014	VARIACIÓN%
TOTAL INGRESOS	**102.083.421**	**125.340.714**	**22,8**
Ingresos Tributarios	-	-	-
Impuestos Directos	-	-	-
Impuestos Indirectos	-	-	-
Derechos Académicos	22.493.253	23.865.500	6,1
Venta de Bienes y Servicios	9.120.797	21.745.929	138,4
Aportes	55.198.925	61.780.290	11,9
Recursos de Capital	-	-	-
Recursos del Crédito	2.671.000	-	-100
Operaciones Financieras	687.652	931.838	35,5
Recursos del Balance	11.911.794	17.017.157	42,9
Seguros Planta Física y Equipos	-	-	-
TOTAL EGRESOS	**83.965.725**	**92.227.077**	**9,8**
Servicios Personales	39.942.942	43.404.533	8,7
Deuda Pública	585.796	588.815	0,5
Gastos Generales	8.224.468	9.113.373	10,8
Previsión Social	11.207.661	12.007.320	7,1
Capacitación	672.540	892.756	32,7
Otros: Transferencias	5.798.447	5.619.483	-3,0
Convenios	2.276.797	6.984.973	206,8
Inversión	15.257.075	13.615.825	-10,8

FUENTE: *Universidad del Quindío - División Contable y Financiera*

CUADRO 10.2.3

QUINDÍO. INSTITUTO DEPARTAMENTAL DE TRÁNSITO. Ejecución presupuestal de Ingresos y Gastos, según factores económicos. Años 2013 - 2014

Miles de pesos

NOMBRE	EJECUTADO 2013	EJECUTADO 2014	% VARIACIÓN
INGRESOS	**1.998.470**	**2.050.897**	2,62
INGRESOS CORRIENTES	**1.940.614**	**2.033.798**	4,8
No Tributarios	1.940.614	2.033.798	4,8
TASA, MULTAS Y CONTRIBUCIONES	586.775	763.516	30,1
Multas y Sanciones	586.775	763.516	30,1
SERVICIOS	1.290.921	1.262.822	-2,18
Venta de Servicios	1.289.467	1.260.986	-2,21
Servicios Educativos	106.030	181.139	70,8
Programas Especiales	106.030	181.139	70,8
SERVICIOS DE TRANSITO Y TRANSPORTE	1.155.297	1.054.704	-8,71
Matriculas	163.233	197.949	21,3
Placas	10	6.707	*
Traspasos	389.328	240.944	-38,1
Licencias de Conducción	217.778	306.927	40,9

CUADRO 10.2.3

QUINDÍO. INSTITUTO DEPARTAMENTAL DE TRÁNSITO. Ejecución presupuestal de Ingresos y Gastos, según factores económicos. Años 2013 - 2014

Miles de pesos

NOMBRE	EJECUTADO 2013	EJECUTADO 2014	% VARIACIÓN
Otros servicios de tránsito y transporte	384.947	302.176	-21,5
SERVICIOS DE DOCUMENTACION E INFORMACIÓN	28.139	25.143	-10,6
Certificados y Derechos	28.139	25.143	-10,6
ARRENDAMIENTOS	1.453	1.836	26,4
APROVECHAMIENTOS	0	0	0
TRANSFERENCIAS	62.918	7.460	-88,1
Transferencias Gubernamentales	62.918	7.460	-88,1
RECURSOS DE CAPITAL	**57.855**	**17.099**	-70,4
RECURSOS DE BALANCE	55.243	15.548	-71,9
RENDIMIENTO DE OPERACIONES FINANCIERAS	2.612	1.551	-40,6
Intereses	2.612	1.551	-40,6
GASTOS	**1.982.922**	**1.933.477**	-2,5
GASTOS DE FUNCIONAMIENTO	**851.205**	**858.549**	0,86
Gastos de Personal	**636.117**	**615.453**	-3,2
Servicios Personales Asociados a la Nomina	388.606	373.377	-3,9
Servicios Personales Indirectos	117.999	120.257	1,91
Contribuciones Inherentes a la Nomina	129.510	121.819	-5,9
Gastos Generales	**153.029**	**157.192**	2,72
Adquisiciones de Servicios	151.214	155.807	3,04
Impuestos y Multas	1.814	1.385	-24
Transferencias Corrientes	**62.059**	**85.905**	38,4
GASTOS OPERATIVOS	**1.061.026**	**1.036.369**	-2,3
Gastos de Comercialización	355.859	299.209	-16
Recurso Humano	705.166	737.160	4,54
GASTOS DE INVERSION	**70.690**	**38.559**	-45
Infraestructura	70.690	38.559	-45

Fuente: *Subdirección Administrativa y Financiera Instituto Departamental de Tránsito del Quindío*

Cuadro 10.2.4

QUINDÍO. SECRETARÍA DEPARTAMENTAL DE SALUD DEL QUINDÍO. Ejecución presupuestal de Ingresos y Gastos, según factores económicos. Año 2014

Miles de pesos

FACTORES ECONÓMICOS	EJECUTADO 2014	PARTICIAPCIÓN %
TOTAL INGRESOS	**61,605,486,367**	**100.00%**
Ingresos Corrientes	**40,498,073,910**	**65.74%**
Transferencia de la nación	1,582,550,462	2.57%
Sistema general de participaciones	18,355,516,443	29.80%
Rentas cedidas	20,147,814,635	32.70%
Otras Transferencias	0	0.00%
Rentas propias	412,192,370	0.67%
APROVECHAMIENTO	**21,107,412,457**	**34.26%**

Cuadro 10.2.4

QUINDÍO. SECRETARÍA DEPARTAMENTAL DE SALUD DEL QUINDÍO. Ejecución presupuestal de Ingresos y Gastos, según factores económicos. Año 2014

Miles de pesos

FACTORES ECONÓMICOS	EJECUTADO 2014	PARTICIAPCIÓN %
Recursos de capital	500,994,911	0.81%
Aprovechamiento	0	0.00%
Recursos de Balance	20,606,417,546	33.45%
Venta de activos	0	0.00%
TOTAL EGRESOS	**50,358,626,295**	**100.00%**
Funcionamiento	**5,251,709,451**	**10.43%**
Servicios personales	3,175,350,556	6.31%
Suministros	0	0.00%
Gastos generales	893,047,297	1.77%
Transferencias	1,183,311,598	2.35%
Servicio a la deuda	**0**	**0.00%**
Inversión	**45,106,916,844**	**89.57%**
Programas especiales	0	0.00%
Programas de Inversión	45,106,916,844	89.57%

FUENTE: *Dirección Estratégica y Apoyo al Sistema - Secretaría de Salud Departamental*

CUADRO 10.2.5

QUINDÍO. HOSPITAL DEPARTAMENTAL UNIVERSITARIO SAN JUAN DE DIOS. Ejecución presupuestal de Ingresos, según factores económicos. Año 2013-2014

Miles de pesos

FACTORES ECONÓMICOS	EJECUTADO 2013	EJECUTADO 2014	VARIACIÓN %
TOTAL INGRESOS	**65.762.353**	**83.981.712**	**27,7**
DISPONIBILIDAD INICIAL	**9.265.915**	**8.451.849**	**-8,8**
APORTES	**150.000**	**2.204.233**	**1369,5**
Situado Fiscal	0	2.204.233	-
Nación	150.000	0	-100
RENTAS CEDIDAS	**0**	**0**	0
RENTAS PROPIAS	**52.165.555**	**63.584.674**	**21,9**
Venta de servicios	40.324.618	48.700.710	20,8
Otros Ingresos Corrientes	1.691.170	1.232.018	-27,1
Otros Ingresos	10.149.767	13.651.946	34,5
RECURSOS DE CAPITAL	**4.180.883**	**9.740.956**	**133**
Recursos del Crédito -Banca Comercial-	0	0	0
Rendimientos Financieros	226.337	285.088	26
Recuperación de Cartera	3.954.546	9.455..868	139,1
TOTAL GASTOS	**57.665.263**	**62.403.741**	**8,22**
Gastos de Personal	35.389.373	35.013.286	-1,06
Suministros	0	0	0
Gastos Generales	4.340.698	5.505.390	26,8
Transferencias	2.832.819	2.576.004	-9,1
Gastos de Operación Comercial y Servicios	10.948.317	12.970.751	18,4
Inversiones	2.098.720	4.787.779	128,1
Deuda Interna	889.242	1.203.553	35,4
Cuentas por pagas	1.166.094	346.978	-70,2

Fuente: *Hospital Departamental San Juan de Dios*

CUADRO 10.2.6

QUINDÍO. INSTITUTO DEPARTAMENTAL DEL DEPORTE Y RECREACIÓN DEL QUINDÍO. Ejecución presupuestal de Ingresos y Egresos, según factores económicos. Año 2014

Miles de pesos

FACTORES ECONÓMICOS	EJECUTADO 2014	PARTICIPACIÓN %
TOTAL INGRESOS	**$5.256.873**	**100,00**
No Tributarios (Imp. al cigarrillo nacional y extranjero y otras rentas)	2.902.225	55,21
Aportes del Departamento	592.103	11,26
Rendimientos Financieros	-	-
Aportes Nacionales	1.762.545	33,53
Excedentes Financieros	-	
TOTAL EGRESOS	**$4.262.052**	**100,00**
Gastos Personales	939.010	22,03
Gastos Generales	136.506	3,20
Transferencias	107.505	2,52
Gastos de Inversión	3.079.031	72,24

Fuente: *Instituto Departamental del Deporte y Recreación del Quindío - INDEPORTES*

CUADRO 10.2.7

QUINDÍO. HOSPITAL LA MISERICORDIA DE CALARCÁ. Ejecución Presupuestal de Ingresos y Egresos, según factores económicos. Año 2013-2014

Miles de pesos

FACTORES ECONÓMICOS	EJECUTADO 2013	EJECUTADO 2014	VARIACIÓN %
TOTAL INGRESOS	**18.937.331**	**18,441,864**	**-2,6**
DISPONIBILIDAD INICIAL	**451.337**	**2,472,721**	**447,86**
APORTES	**2.391.610**	**782,571**	**-67,28**
Situado Fiscal	0	382,571	-
Nación	0	400,000	-
RENTAS CEDIDAS	**0**	**0**	**0**
RENTAS PROPIAS	**16.068.120**	**14,923,925**	**-7,12**
Venta de servicios	15.515.800	12,468,689	**-19,64**
Otros ingresos corrientes	552.320	374,908	**-32,12**
Otros ingresos	0	2,080,328	**-**
RECURSOS DE CAPITAL	**26.153**	**262,646**	**904,27**
Rendimientos financieros	26.153	262,646	**904,27**
TOTAL GASTOS	**16.464.609**	**18,111,712**	**10,00**
Gastos de personal	11.681.803	12,251,993	4,88
Suministros	2.352.753	2,277,403	-3,20
Gastos Generales	1.194.010	1,622,127	35,86
Transferencias	145.483	131,645	-9,51
Inversiones	1.090.560	1,828,544	67,67
Deuda Interna	0	0	0
Cuentas por pagar	0	0	0

Fuente: *Empresa Social del Estado- Hospital La Misericordia de Calarcá*

CUADRO 10.2.8

QUINDÍO. HOSPITAL LA MENTAL DE FILANDIA. Ejecución Presupuestal de Ingresos y Egresos, según factores económicos. Año 2013-2014

Miles de pesos

FACTORES ECONÓMICOS	EJECUTADO 2013	EJECUTADO 2014	VARIACIÓN %
TOTAL INGRESOS	**5.662.613**	**-**	**-**
DISPONIBILIDAD INICIAL	**7.749**	**-**	**-**
RENTAS PROPIAS	**3.742.178**	**-**	**-**
Venta de servicios	3.242.178	-	-
Otros ingresos corrientes	500.000	-	-
RECURSOS DE CAPITAL	**1.912.686**	**-**	**-**
Rendimientos financieros	1.697	-	-
Recuperación de Cartera	1.910.989	-	-
TOTAL GASTOS	**5.146.832**	**-**	**-**
Gastos de personal	2.500.356	-	-
Suministros	0	-	-
Gastos Generales	2.041.232	-	-
Transferencias	57.813	-	-
Inversiones	0	-	-
Deuda Interna		-	-
Cuentas por pagar	547.431	-	-

Fuente: *Empresa Social del Estado- Hospital Mental de Filandia*

Observación: *Los 500 millones reflejados en otros ingresos corrientes corresponde a una transferencia realizada por parte de la Gobernación del Quindío, que dentro de la ejecución de presupuesto de la ESE y está contemplada en recursos de capital, pero teniendo en cuenta que el formato no lo contempla, se registró en otros ingresos corrientes.*

10.3. FISCAL DESCENTRALIZADO MUNICIPAL

CUADRO 10.3.1

ARMENIA. EMPRESAS PÚBLICAS DE ARMENIA. Ejecución presupuestal de Ingresos y Egresos, según factores Económicos. Año 2013-2014

Miles de pesos

FACTORES ECONÓMICOS	EJECUTADO 2013	EJECUTADO 2014	VARIACIÓN %
TOTAL INGRESOS	**48.119.173**	**52.968.496**	**10,1**
Acueducto	19.119.058	20.920.978	9,4
Alcantarillado	14.484.147	16.519.416	14,1
Aseo	12.352.812	14.767.176	19,5
Procesos estratégicos y de soporte	1.822.203	464.445	-75
Central de sacrificio	340.953	296.483	-13
TOTAL CUENTAS POR COBRAR	**374.190**	**674.400**	**80,2**
Cuentas por cobrar acueducto	167.952	319.690	90,3
Cuentas por cobrar alcantarillado	120.865	94.628	-21,7
Cuentas por cobrar aseo	34.902	221.813	536
Cuentas por cobrar negocios	50.471	38.268	-24,2
TOTAL EGRESOS	**44.686.977**	**53.798.858**	**20,4**
Acueducto	15.497.364	17.864.556	15,3
Alcantarillado	10.661.639	15.712.583	47,4
Aseo	11.179.212	11.731.515	5
Administración y Comercial	7.135.037	8.490.204	19
Central de Sacrificio	213.726	0	-100

Fuente: *Empresas Públicas de Armenia – Presupuesto EPA ESP.*

10.4. FISCAL MUNICIPAL

CUADRO 10.4.1

ARMENIA. EMPRESAS PÚBLICAS DE ARMENIA. Inversión Pública. Año 2014 - 2014

Miles de pesos

TIPO DE INVERSIÓN	EJECUTADO 2013	EJECUTADO 2014	VARIACIÓN %
ACUEDUCTO	**5.615.538**	**5.468.618**	**-2,6**
Otras inversiones de acueducto	672.737	785.005	16,7
Planta	460.804	210.815	-54,3
Redes	3.366.176	3.169.205	-5,9
Pérdidas (control de fugas)	1.115.820	1.303.593	16,8
ALCANTARILLADO	**4.507.583**	**8.354.871**	**85,4**
Plan maestro de acueducto y alcantarillado	2.361.049	6.458.647	173,5
Obras redes y alcantarillado	1.899.212	1.754.920	-7,6
Otras inversiones alcantarillado	247.321	141.304	-42,9
ASEO	**491.900**	**321.664**	**-34,6**
OTRAS INVERSIONES (Leasing Financiero)	**5.113.558**	**850.129**	**-83,4**
NEGOCIOS (Gastos de Matadero-Escombreras)	81.077	20.000	75,3
PLANEACIÓN		169.513	-
SISTEMAS		1.305.428	-
SERVICIOS ADMINISTRATIVOS	689.740	539.608	-21,8
TOTAL	**16.499.395**	**17.029.831**	**3,2**

Fuente: Empresas Públicas de Armenia EPA – Dirección de Presupuesto

10.5 GASTOS DE INVERSIÓN DEL ORDEN NACIONAL

CUADRO 10.5.1

QUINDÍO. Instituto Colombiano de Bienestar Familiar. Inversión Pública. Año 2014 - 2014

Miles de Pesos

TIPO DE INVERSIÓN	EJECUTADO 2013	EJECUTADO 2014	VARIACIÓN %
Funcionamiento	4.005.251	1.102.743	-72,5
Inversión	45.170.114	47.424.277	5
TOTAL	**49.175.365**	**48.527.020**	**-1,3**

Fuente: *Instituto Colombiano de Bienestar Familiar. Los Ingresos ICBF son del orden nacional; La Regional es ejecutora.*

11

ANUARIO ESTADÍSTICO
VIGENCIA 2014

PRECIOS AL CONSUMIDOR

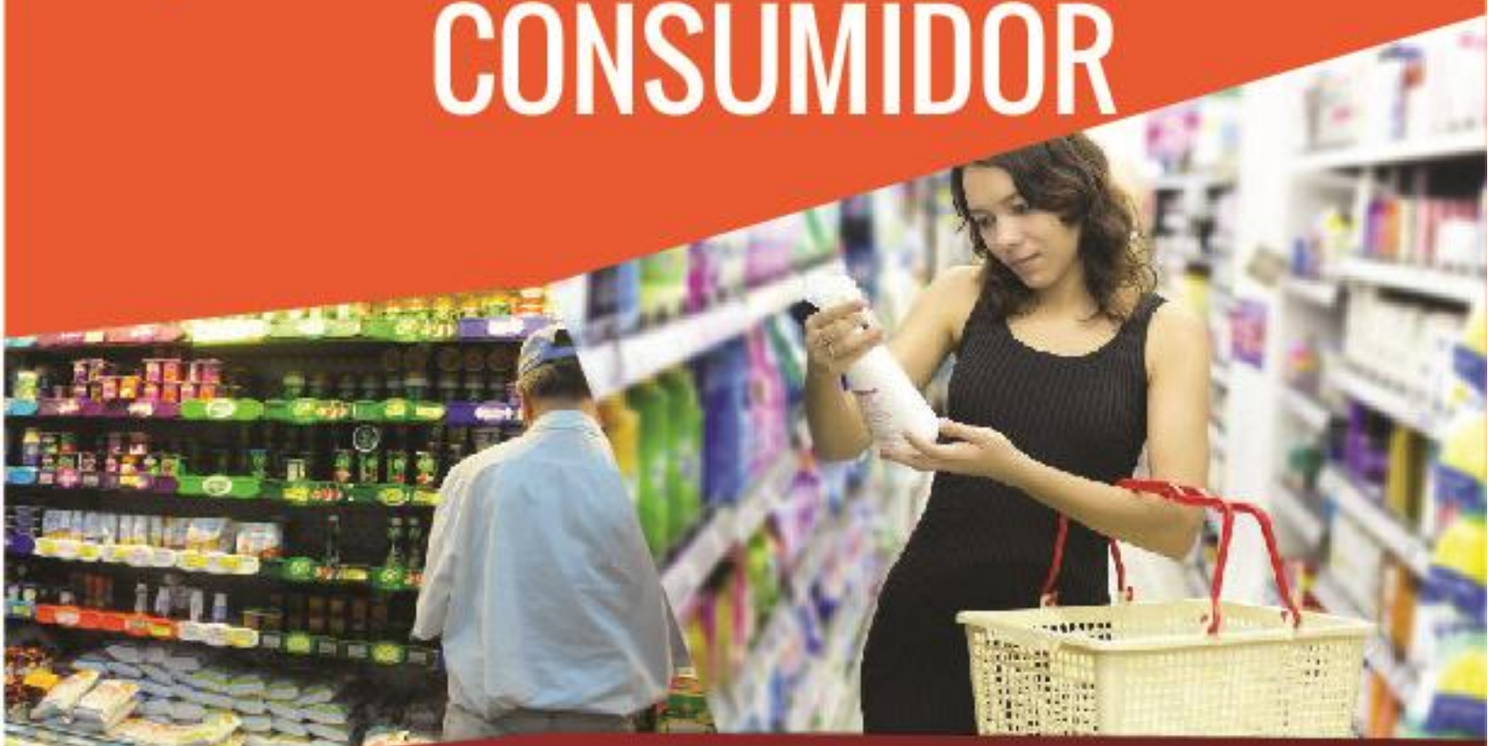

OBSERVATORIO QUINDIO

Gobierno firme por un Quindío más Humano

GOBERNACIÓN DEL QUINDÍO

QUINDÍO

PAISAJE CULTURAL CAFETERO

Quindío HUMANO

11. ÍNDICE DE PRECIOS AL CONSUMIDOR 2014

CUADRO 11.1

COLOMBIA. Índice de precios al Consumidor y variaciones porcentuales mensual y anual. Total Nacional. Año 2014

NACIONAL TOTAL	MENSUAL	ANUAL
Enero	0,49	2,13
Febrero	0,63	2,32
Marzo	0,39	2,51
Abril	0,46	2,72
Mayo	0,48	2,93
Junio	0,09	2-79
Julio	0,15	2,89
Agosto	0,20	3,02
Septiembre	0,14	2.86
Octubre	0,16	3,29
Noviembre	0,13	3,65
Diciembre	0,27	3,66

Fuente: *Departamento Administrativo Nacional de Estadística – DANE*

CUADRO 11.2

COLOMBIA. Variación anual, total y por grupos de bienes y servicios. Según ciudades. 2014

CIUDADES	ALIMENT.	VIVIEN.	VESTUAR.	SALUD	EDUCAC.	DIVERSI.	TRANSP.	COMUNIC.	OTROS	TOTAL
Total IPC	**4,69**	**3,69**	**1,49**	**3,46**	**4,12**	**2,81**	**3,24**	**2,30**	**2,21**	**3,66**
Medellín	5,44	3,27	2,07	3,88	4,39	0,67	2,16	1,72	2,52	3,44
Barranquilla	5,17	3,58	0,81	3,52	4,61	0,03	0,97	2,54	1,54	3,42
Bogotá D.C.	3,88	3,78	1,58	3,44	4,39	5,07	4,33	3,22	2,27	3,77
Cartagena	4,84	2,52	2,95	3,86	2,91	-0,03	4,52	2,20	3,16	3,54
Tunja	5,37	3,90	0,91	3,44	4,28	0,02	1,89	1,11	1,72	3,60
Manizales	4,49	3,89	-1,73	2,41	3,54	0,53	3,23	2,33	1,11	3,30
Florencia	5,20	3,24	0,76	1,66	3,06	-0,84	3,56	0,05	2,24	3,36
Popayán	6,49	2,39	2,16	2,35	2,11	1,17	1,31	3,12	2,24	3,47
Valledupar	5,60	3,98	1,69	2,31	2,90	0,55	7,85	1,47	1,59	4,29
Montería	6,27	3,10	0,64	1,77	3,12	-0,48	4,16	1,99	1,04	3,74
Quibdó	4,28	2,53	-0,41	0,71	1,79	0,67	6,94	-0,35	0,38	2,77
Neiva	5,48	3,52	0,37	3,65	3,54	0,14	3,72	1,68	1,78	3,79
Riohacha	5,51	3,16	0,57	2,60	3,61	1,03	1,69	1,07	0,95	3,53
Santa Marta	4,84	3,71	1,78	2,22	3,75	0,25	0,63	1,97	1,60	3,39
Villavicencio	4,70	3,98	0,53	3,70	2,54	-2,16	1,60	-0,30	2,16	3,30
Pasto	6,92	3,38	2,16	3,54	2,97	-2,95	3,34	1,26	2,42	4,00
Cúcuta	4,93	1,62	0,01	3,99	4,09	-0,03	2,89	1,35	1,65	2,87
Armenia	5,26	4,01	0,86	2,69	2,50	-0,12	2,75	0,70	2,01	3,39
Pereira	5,34	2,83	0,40	1,69	3,10	2,19	1,20	4,01	1,79	3,12
Bucaramanga	5,15	4,89	0,66	3,10	3,81	1,46	3,69	2,55	2,56	4,32
Sincelejo	6,28	2,58	1,11	2,56	2,49	0,48	1,96	0,84	2,08	3,51
Ibagué	5,01	4,99	0,88	2,24	3,16	1,40	4,03	0,64	2,75	4,12
Cali	5,19	4,58	2,34	4,02	3,65	1,28	2,27	0,35	2,28	3,79
San Andrés	5,40	3,24	0,16	3,83	1,86	-0,92	1,06	1,02	0,93	3,77

Fuente: *Departamento Administrativo Nacional de Estadística - DANE*

CUADRO 11.3

COLOMBIA. Variación anual, total y por grupos de bienes y servicios. Según ciudades. 2014

CIUDADES	ALIMENT.	VIVIEN.	VESTUAR.	SALUD	EDUCAC.	DIVERSI.	TRANSP.	COMUNIC.	OTROS	TOTAL
Total IPC	**4,69**	**3,69**	**1,49**	**3,46**	**4,12**	**2,81**	**3,24**	**2,30**	**2,21**	**3,66**
Medellín	5,44	3,27	2,07	3,88	4,39	0,67	2,16	1,72	2,52	3,44
Barranquilla	5,17	3,58	0,81	3,52	4,61	0,03	0,97	2,54	1,54	3,42
Bogotá D.C.	3,88	3,78	1,58	3,44	4,39	5,07	4,33	3,22	2,27	3,77
Cartagena	4,84	2,52	2,95	3,86	2,91	-0,03	4,52	2,20	3,16	3,54
Tunja	5,37	3,90	0,91	3,44	4,28	0,02	1,89	1,11	1,72	3,60
Manizales	4,49	3,89	-1,73	2,41	3,54	0,53	3,23	2,33	1,11	3,30
Florencia	5,20	3,24	0,76	1,66	3,06	-0,84	3,56	0,05	2,24	3,36
Popayán	6,49	2,39	2,16	2,35	2,11	1,17	1,31	3,12	2,24	3,47
Valledupar	5,60	3,98	1,69	2,31	2,90	0,55	7,85	1,47	1,59	4,29
Montería	6,27	3,10	0,64	1,77	3,12	-0,48	4,16	1,99	1,04	3,74
Quibdó	4,28	2,53	-0,41	0,71	1,79	0,67	6,94	-0,35	0,38	2,77
Neiva	5,48	3,52	0,37	3,65	3,54	0,14	3,72	1,68	1,78	3,79
Riohacha	5,51	3,16	0,57	2,60	3,61	1,03	1,69	1,07	0,95	3,53
Santa Marta	4,84	3,71	1,78	2,22	3,75	0,25	0,63	1,97	1,60	3,39
Villavicencio	4,70	3,98	0,53	3,70	2,54	-2,16	1,60	-0,30	2,16	3,30
Pasto	6,92	3,38	2,16	3,54	2,97	-2,95	3,34	1,26	2,42	4,00
Cúcuta	4,93	1,62	0,01	3,99	4,09	-0,03	2,89	1,35	1,65	2,87
Armenia	**5,26**	**4,01**	**0,86**	**2,69**	**2,50**	**-0,12**	**2,75**	**0,70**	**2,01**	**3,39**
Pereira	5,34	2,83	0,40	1,69	3,10	2,19	1,20	4,01	1,79	3,12
Bucaramanga	5,15	4,89	0,66	3,10	3,81	1,46	3,69	2,55	2,56	4,32
Sincelejo	6,28	2,58	1,11	2,56	2,49	0,48	1,96	0,84	2,08	3,51
Ibagué	5,01	4,99	0,88	2,24	3,16	1,40	4,03	0,64	2,75	4,12
Cali	5,19	4,58	2,34	4,02	3,65	1,28	2,27	0,35	2,28	3,79
San Andrés	5,40	**3,69**	0,16	3,83	1,86	-0,92	1,06	1,02	0,93	3,77

Fuente: *Departamento Administrativo Nacional de Estadística - DANE*

CUADRO 11.4

COLOMBIA. IPC Variación y contribución mensual y anual. Diciembre de 2013.

CÓD.	GRUPO Y SUBGRUPO	VARIACION %		CONTRIBUCION (PUNTOS PORCENTUALES)	
		MENSUAL	ANUAL	MENSUAL	ANUAL
1	Alimentos	0,31	0,86	0,09	0,24
11	Cereales y productos de panadería	0,24	-5,02	0,01	-0,18
12	Tubérculos y plátanos	-3,32	-9,48	-0,03	-0,08
13	Hortalizas y legumbres	3,90	-0,95	0,06	-0,02
14	Frutas	-2,92	8,12	-0,03	0,08
15	Carnes y derivados de la carne	0,52	3,00	0,02	0,13
16	Pescado y otras de mar	-0,42	3,80	0,00	0,02
17	Lácteos, grasas y huevos	-0,02	0,57	0,00	0,02
18	Alimentos varios	0,16	-0,75	0,01	-0,02
19	Comidas fuera del hogar	0,54	3,26	0,05	0,29
2	Vivienda	0,29	2,74	0,09	0,85
21	Gasto de ocupación	0,17	3,60	0,04	0,75
22	Gas y servicios públicos	0,74	1,37	0,05	0,09
23	Muebles del hogar	-0,06	-0,24	0,00	0,00
24	Aparatos domésticos	0,04	-0,85	0,00	0,00
25	Utensilios domésticos	0,02	0,84	0,00	0,00
26	Ropa del hogar	-0,06	-0,39	0,00	0,00
27	Artículos para limpieza	0,23	0,35	0,00	0,01
3	Vestuario	0,17	0,94	0,01	0,04
31	Vestuario	0,12	0,70	0,00	0,02
32	Calzado	0,31	1,31	0,00	0,01
33	Servicios de vestuario	0,35	3,46	0,00	0,01
4	Salud	0,22	3,29	0,00	0,02
41	Servicios de salud	0,04	3,29	0,00	0,02
42	Bienes y artículos	0,14	4,89	0,00	0,07
43	Gastos de aseguramiento privado y otros gastos	0,57	4,24	0,00	0,03
5	Educación	0,00	4,37	0,00	0,26
51	Instrucción y enseñanza	0,00	4,90	0,00	0,26

CUADRO 11.4					
COLOMBIA. IPC Variación y contribución mensual y anual. Diciembre de 2013.					
CÓD.	**GRUPO Y SUBGRUPO**	**VARIACION %**		**CONTRIBUCION (PUNTOS PORCENTUALES)**	
		MENSUAL	**ANUAL**	**MENSUAL**	**ANUAL**
52	Artículos escolares	-0,02	1,19	0,00	0,01
6	Diversión	1,46	1,84	0,04	0,05
61	Artículos culturales y otros artículos relacionados.	0,23	-0,33	0,00	0,00
62	Aparatos para diversión y esparcimiento	-0,46	-4,04	0,00	-0,02
63	Servicios de diversión	2,31	4,04	0,04	0,07
7	Transporte	0,34	1,39	0,,05	0,20
71	Transporte personal	-0,04	-0,72	0,00	-0,05
72	Transporte público	0,73	3,64	0,05	0,26
8	Comunicaciones	-0,23	2,75	-0,01	0,10
81	Comunicaciones	-0,02	2,75	-0,01	0,10
9	Otros gastos	-0,14	1,02	-0,01	0,06
91	Bebidas alcohólicas	-0,44	2,07	-0,01	0,03
92	Artículos para el aseo y cuidado personal	-0,13	0,67	-0,01	0,03
93	Artículos de joyería y otros personales	-0,01	-1,66	0,00	0,00
94	Otros bienes y servicios	0,38	2,31	0,00	0,01
	TOTAL	**0,26**	**1,94**	**0,26**	**1,94**

Fuente: *Departamento Administrativo Nacional de Estadística DANE*

12

ANUARIO ESTADÍSTICO VIGENCIA 2014

SECTOR AGROPECUARIO

OBSERVATORIO QUINDIO

Gobierno firme por un Quindío más Humano

GOBERNACIÓN DEL QUINDÍO

QUINDÍO

PAISAJE CULTURAL CAFETERO

Quindío HUMANO

12.1 SUBSECTOR AGRÍCOLA

CUADRO 12.1.1

QUINDÍO. Área sembrada de los principales cultivos. Año 2013-2014 (hectáreas)

MUNICIPIOS	CAFÉ		PLATANO		CITRICOS		AGUACATE		BANANO	
	Año 2013	Año 2014	Año 2013	Año 2014	Año 2013	Año 2014	Año 2013	Año 2014	Año 2013	Año 2014
Armenia	2.280.43	2.202,51	3.874	3.882.4	150	150	227	234.6	130	135.1
Buenavista	1.197.67	1.170,94	2.015	2.055	640	640	14	15.7	158	158
Calarcá	4.668.46	4.427	3.403	3.403	262	262	152	152	159	162
Circasia	2.469.04	2.339,04	850	862.5	30	30	26	62	25	26.5
Córdoba	2.021.34	1.924,94	1.092	1137	158	158	27	27	144	144
Filandia	2.292.44	2.144,4	2.277	2.277	25	25	285	290	23	25
Génova	4.524.56	4.399,16	1.599	1.679	100	100	26	26	103	103
La Tebaida	589.99	584,1	771	812.5	830	875.6	149	172.7	324	267
Montenegro	1.485.25	1.432,25	2.500	2.518	1830	1.830	364	394.6	350	350
Pijao	3.265.73	3.187,74	2.150	2.158	410	410	214	239.9	97	155
Quimbaya	3.472.44	3.281,1	2.998	3.058.6	418	425	219	287.5	338	359.4
Salento	612.46	597,61	665	665	1	1	56	100	138	138
TOTAL	**28.879.8**	**27.690,81**	**24.194**	**24.508**	**4.854**	**4.906.6**	**1.759**	**2.002**	**1.989**	**2.023**

Fuente: *Secretaría de Agricultura, Desarrollo Rural y Medio Ambiente – Evaluaciones Agropecuarias Municipales 2013 -2014.*

CUADRO 12.1.2

QUINDÍO. Área, producción y rendimiento según tipo de cultivo. Año 2013 – 2014.

CULTIVOS	ÁREA PLANTADA (HAS)		PRODUCCIÓN (TON)	
	AÑO 2013	AÑO 2014	AÑO 2013	AÑO 2014
Aguacate	1.759	2.002	8.220	11.264
Banano	1.988	2.023	23.351	27.028
Cacao	100	109.3	29	40.9
Café	28.880	27.690.81	19.358	26.156
Caña Panelera	512	547	-	-
Caña Azucarera	147	175	-	-
Caucho	5	5	2	2.5
Cítricos	4.854	4.906.6	111.787	119.630.6
Granadilla	51	40	241	359
Guayaba	43	20.9	376	168
Lulo	170	185.6	842	1.050.6
Macadamia	240	240	629	857
Maracuyá	116	43.2	1305	570
Mora	119	119.4	455	449
Papaya	192	197.4	3098	3370.37
Piña	864	1004.7	26680	34373
Pitahaya	4	7	14	16
Plátano	24.194	24.08	222.171	234.370
Tomate de árbol	37	47	258	256
Cholupa	3	4	25	-
Maracuba	0	0.2	0	1
Guanábana	6	3	98	48
Fresa	2	2	36	70
Sábila	50.7	76.61	-	-
Cardamomo	-	1.9	-	2
ANUALES				
Cúrcuma	1	1	9	9
Yuca	725	605.3	8.082	7.918.6
Yacon	1	1	5	-
Papa	1	2.5	6	27

CUADRO 12.1.2

QUINDÍO. Área, producción y rendimiento según tipo de cultivo. Año 2013 – 2014.

CULTIVOS	ÁREA PLANTADA (HAS)		PRODUCCIÓN (TON)	
	AÑO 2013	AÑO 2014	AÑO 2013	AÑO 2014
TRANSITORIOS				
Ahuyama	70	104.1	1375	1475.3
Arveja	13	18.5	17	62.7
Flores (pompones y Crisantemos)	42	36.8	178	143
Cartucho Astromelia	1	1.1	7.1	7.81
Gerveras	-	3.8	-	-
Helecho cuero	10	1.6	9	1
Heliconia	21	9	80	93
Anturio	2	2	4	4
Fríjol	380	304	367	674
Habichuela	39	38.8	253	127
Lechuga	9	10.5	45	226
Pepino Cohombro	0	7.3	0	4.5
Brócoli	-	5.6	-	142
Coliflor	-	0.2	-	2
Repollo	-	1.6	-	6.2
Cebolla junca	-	4.8	-	34
Cilantro	-	3	-	40.5
Cebolla de bulbo	0.5	2.9	3	82
Hortalizas varias	4	16.5	15	255.5
Maíz Tradicional	548	389.1	639	1.152.9
Maíz Tecnificado	171	76.9	360	205
Tabaco Rubio	18	15	28	15.6
Tomate	96	151.9	1.531	3.898.4
Tomate Invernadero	163	161.1	22.831	12.722.53
Pimentón	19	26.9	217	1.366
Jengibre	1	-	-	-

Fuente: *Secretaría de Agricultura, Desarrollo Rural y Medio Ambiente – Evaluaciones Agropecuarias Municipales 2013 – 2014*

12.2 SUB-SECTOR PECUARIO

CUADRO 12.2.1

QUINDÍO. Área sembrada en pastos (hectáreas), por municipios. Año 2013 – 2014

MUNICIPIOS	PASTO DE CORTE		PRADERA MEJORADA		PRADERA TRADICIONAL		CULTIVO FORRAJERO Y SILVOPASTORIL	
	AÑO 2013	AÑO 2014	AÑO 2013	AÑO 2014	AÑO 2013	AÑO 2014	AÑO 2013	AÑO 2014
Armenia	25.4	25.4	1.120	1.120	1.795.6	1.795	8	16
Buenavista	10	10	50	50	1.000	1.000	0	0
Calarcá	40	40	1.912	1.912	4.685	4.685	55	55
Circasia	130	230	1.825	1.195	1.885	2.200	25	30
Córdoba	5	5	202	202	3.497	3.497	0	0
Filandia	180	170	2.681	2.650	1.045	1.030	32	38
Génova	27	35	1.700	1.700	7.710	7.700	212	165
La Tebaida	13	13.02	1.114	873	1.538	1.494.4	179	179.4
Montenegro	40	51	3.470	3.470	1.994	1.983	0	0
Pijao	10	12	0	0	7.862	7.862	0	0
Quimbaya	25	27.5	1.125	1.125	2.952	2.952	309	309.5
Salento	25	30	4.950	5.230	6.413	6.133	2	2
TOTAL	**530.4**	**649**	**20.149**	**19.527**	**42.376.6**	**42.331.4**	**822**	**795**

Fuente: *Secretarías de Agricultura y Desarrollo Económico de los Municipios, Secretaría de Agricultura, Desarrollo Rural y Medio Ambiente – Evaluaciones Agropecuarias Municipales 2013 -2014.*

CUADRO 12.2.2

QUINDÍO. Inventario de ganado bovino año 2014.

MUNICIPIO	MACHOS MENORES DE 12 MESES	HEMBRAS MENORES DE 12 MESES	MACHOS DE 12 A 24 MESES	HEMBRAS DE 12 A 24 MESES	MACHOS DE 24 A 36 MESES	HEMBRAS DE 24 A 36 MESES	MACHOS MAYORES DE 36 MESES	HEMBRAS MAYORES DE 36 MESES	TOTAL
La Tebaida	304	302	1.934	1.033	836	418	179	1.042	6.048
Salento	933	1.145	2.320	1.612	883	980	130	3.169	11.172
Quimbaya	714	1.164	1.045	1.265	918	1.414	138	3.217	9.875
Pijao	291	273	989	402	1.669	792	100	735	5.251
Montenegro	493	840	1.833	2.114	1.535	1.859	194	2.469	11.337
Génova	426	410	526	539	471	474	42	1.127	4.015
Filandia	577	713	516	1.384	465	1.505	75	1.924	7.159
Córdoba	110	114	305	250	178	176	32	372	1.537
Circasia	574	990	995	966	533	917	103	3.143	8.221
Calarcá	623	658	1.723	1.317	1.110	600	239	1.937	8.207
Buenavista	25	13	132	84	154	152	4	81	645
Armenia	218	426	664	860	452	300	132	1.377	4.429
TOTAL	**5.288**	**7.048**	**12.982**	**11.826**	**9.204**	**9.587**	**1.368**	**20.593**	**77.896**

Fuente: *Instituto Colombiano Agropecuario ICA. Secretaría de Agricultura, Desarrollo Rural y Medio Ambiente – Evaluaciones Agropecuarias Municipales 2014.*

CUADRO 12.2.3

QUINDÍO. Inventario de ganado Porcino año 2014.

MUNICIPIO	Lechones de 1 a 60 días	Levente 61 120 días	Ceba 121 180 días	Hembras Reemplazo 120 240 días	Hembras cría mayores a 240 días	Machos reproductores reemplazo mayores a 180 días	Cerdos de traspatio 2014	TOTAL PORCINOS 2014
La Tebaida	250	320	320	16	80	2	304	1.292
Salento	598	700	700	5	25	2	568	2.598
Quimbaya	1.300	2.100	2200	14	70	5	711	6.400
Pijao	80	60	60	8	15	2	255	480
Montenegro	280	350	350	7	35	3	155	1.180
Génova	97	120	120	4	30	2	64	437
Filandia	1.100	1810	2.600	75	400	16	1.200	7.201
Córdoba	20	60	60	3	12	2	546	703
Circasia	6.550	7.000	8.000	280	1.400	30	800	24.060
Calarcá	500	660	660	30	150	8	682	2.690
Buenavista	450	616	650	4	22	4	200	1.946
Armenia	900	1.100	1.200	32	180	8	221	3.641
TOTAL	**12.125**	**14.896**	**16.920**	**478**	**2.419**	**84**	**5.706**	**52.628**

Fuente: *Instituto Colombiano Agropecuario ICA. Secretaría de Agricultura, Desarrollo Rural y Medio Ambiente – Evaluaciones Agropecuarias Municipales 2014.*

CUADRO 12.2.4

QUINDÍO. Sacrificio de ganado bovino, número de cabezas, por planta de beneficio animal. Año 2014

Meses	PBA GENOVA		PBA FILANDIA		PBA TEBAIDA		FRIGOCAFE S.A
	Hembras	Machos	Hembras	Machos	Hembras	Machos	Total
Enero	52	16	60	31	21	202	1.070
Febrero	35	24	54	23	28	178	1.188
Marzo	45	38	43	19	23	193	1.285
Abril	38	36	51	15	19	199	1.334
Mayo	53	47	51	27	34	222	1.379
Junio	33	35	56	16	34	181	1.122
Julio	31	31	57	12	32	194	1.241
Agosto	32	44	85	27	34	182	1.127
Septiembre	34	22	52	27	33	194	1.203
Octubre	28	26	80	34	25	209	1.199
Noviembre	46	25	65	19	5	106	1.147
Diciembre	43	28	48	22	20	190	1.280
TOTAL	**470**	**372**	**702**	**272**	**308**	**2250**	**14.575***

Fuente: *Plantas de Beneficio de Animal del Departamento del Quindío. Evaluaciones Agropecuarias Municipales 2014.*
** Animales sacrificados procedencia Departamento del Quindío.*

CUADRO 12.2.5					
QUINDÌO. Sacrificio de ganado porcino. Año 2014.					
MESES	**PBA GENOVA**		**PBA TEBAIDA**		**FRIGOCAFE S.A**
	Hembras	**Machos**	**Hembras**	**Machos**	**Total Hembras y Machos**
Enero	7	17	13	37	1.541
Febrero	7	15	10	37	1.576
Marzo	15	15	17	33	1.868
Abril	10	19	16	35	1.876
Mayo	20	16	17	34	2.253
Junio	18	15	16	46	2.861
Julio	18	8	15	60	3.192
Agosto	15	14	9	43	2.974
Septiembre	8	17	11	42	3.333
Octubre	13	12	25	50	3.311
Noviembre	12	16	7	24	3.100
Diciembre	15	18	22	40	3.050
TOTAL	**158**	**182**	**178**	**481**	**30.935**

Fuente: *Plantas de Beneficio Animal del Departamento del Quindío. Evaluaciones Agropecuarias Municipales 2014.*

CUADRO 12.2.6

QUINDÍO. Vacas para ordeño y producción de leche diaria. Año 2014

MUNICIPIOS	TOTAL VACAS ORDEÑO	LECHERÍA ESPECIALIZADA	LECHERIA TRADICIONAL	DOBLE PROPÓSITO	PRODUCCIÓN LITROS / DIA			
					LECHERÍA ESPECIALIZADA	LECHERIA TRADICIONAL	DOBLE PROPÓSITO	TOTAL PRODUCCIÓN LECHE/DÍA
Armenia	800	650	100	50	11.050	800	300	12.150
Buenavista	155	25	93	37	200	279	74	553
Calarcá	2.650	150	1.000	1.500	1.650	5.000	4.500	11.150
Circasia	2.310	1.530	130	650	27.540	650	3.00	32.090
Córdoba	372	-	94	278	-	376	417	793
Filandia	1.798	1.523	175	100	18.276	1.750	700	20.726
Génova	1.127	-	338	789	-	1.690	2.367	4.057
La Tebaida	981	591	165	225	5.614.5	825	675	7.114.5
Montenegro	1.839	324	850	665	3.564	4.250	3.325	11.139
Pijao	382	-	202	180	-	808	720	1.528
Quimbaya	1.935	232	735	968	2.784	4.410	4.840	12.034
Salento	2.888	207	581	2.100	2.277	4.648	16.800	23.725
TOTAL	**17.237**	**5.232**	**4.463**	**7.542**	**72.955,5**	**25.486**	**38.618**	**137.059,5**

Fuente: *Secretarías de Agricultura y Desarrollo Económico de los Municipios, Secretaría de Agricultura, Desarrollo Rural y Medio Ambiente – Evaluaciones Agropecuarias Municipales 2014.*

CUADRO 12.2.7

QUINDÍO. Inventario avícola por tipo de explotación por municipios. Año 2014

Municipio	Población N° Aves	N° granjas/Sistema Productivo				Población/Sistema productivo		
		Engorde	Postura	Material genético	Total	Engorde	Postura	Material genético
Armenia	1.981.433	32	0	0	32	1.981.433	0	0
Buenavista	256.000	2	0	0	2	256.000	0	0
Calarcá	990.482	15	3	2	20	811.500	143.000	35.982
Circasia	809.816	12	2	1	15	654.867	47.011	107.938
Filandia	423.500	5	4	0	9	228.000	195.500	0
La Tebaida	589.700	9	1	0	10	544.700	45.000	0
Montenegro	1.171.930	18	8	0	26	1.036.160	135.770	0
Quimbaya	1.194.345	17	1	1	19	1.181.095	850	12.400
Salento	126.000	4	1	0	5	125.000	1.000	0
Pijao	144.000	2	0	0	2	144.000	0	0
Total	**7.405.506**	**114**	**20**	**4**	**138**	**6.690.055**	**568.131**	**156.320**

Fuente: *Instituto Colombiano Agropecuario ICA. Secretaría de Agricultura, Desarrollo Rural y Medio Ambiente – Evaluaciones Agropecuarias Municipales 2014.*

CUADRO 12.2.8				
QUINDÍO. Población de otras especies pecuarias por municipios. Año 2014.				
MUNICIPIOS	**ESPECIES PECUARIAS (NÚMERO DE CABEZAS)**			
	Equinos	**Bufalina**	**Ovina**	**Caprina**
Armenia	920	7	4	31
Buenavista	90	0	0	6
Calarcá	850	10	100	100
Circasia	860	1	3	10
Córdoba	145	0	40	1
Filandia	400	0	160	60
Génova	370	0	51	20
La Tebaida	600	71	30	60
Montenegro	700	110	25	40
Pijao	360	1	20	12
Quimbaya	900	90	300	250
Salento	800	1	14	10
TOTAL	**6.995**	**291**	**747**	**600**

Fuente: *Instituto Colombiano Agropecuario ICA. Secretaría de Agricultura, Desarrollo Rural y Medio Ambiente – Evaluaciones Agropecuarias Municipales 2014.*

CUADRO 12.2.9

QUINDÍO. Inventario de piscícola. Año 2014

MUNICIPIOS	NO. DE ESTANQUES EN USO	M2 DE ESPEJO DE AGUA	NO. DE ANIMALES						PRODUCCIÓN ESTIMADA KG		
			MOJARRA ROJA, NEGRA Y CARPA		BOCACHICO Y CACHAMA		TRUCHA				
		EN PRODUCCIÓN	SEMBRADO	COSECHADO	SEMBRADO	COSECHADO	SEMBRADO	COSECHADO	MOJARRA ROJA, NEGRA Y CARPA	BOCACHICO Y CACHAMA	TRUCHA
Calarcá	25	2.500	30.000	23.000	-	-	-	-	6.900	-	-
Circasia	48	2.016	22.050	20.150	700	600	-	-	8.140	240	-
Filandia	100	4.500	31.000	30.070	5.000	4.850	-	-	9.021	2.500	
Génova	15	225	2.500	1.300	-	-	1.500	1.200	338	-	282
La tebaida	31	1.085	21.950	19.200	900	-	-	-	8.640	-	-
Montenegro	3	225	7.000	6.072	-	-	-	-	2.429	-	-
Pijao	49	4.508	21.000	17.820	-	-	354.000	354.000	6.237	-	123.900
Quimbaya	14	1.595	17.850	11.410	-	-	-	-	4.326	-	-
TOTAL	**285**	**16.654**	**153.350**	**129.022**	**6.600**	**5.450**	**355.500**	**355.200**	**46.031**	**2.740**	**124.182**

Fuente. *Secretarías de Agricultura y Desarrollo Económico de los Municipios, Secretaría de Agricultura, Desarrollo Rural y Medio Ambiente – Evaluaciones Agropecuarias Municipales 2014.*

Nota: Los Municipios de Salento, Armenia, Buenavista y Córdoba no reportaron información para el año 2014.

Cuadro 12.2.10

QUINDÍO. Inventario apícola y producción de miel. Año 2014

MUNICIPIOS	GRANJAS PRODUCTORAS	No. DE COLMENAS	CICLOS DE PRODUCCIÓN AÑO	PRODUCCIÓN PROMEDIO COLMENA POR CICLO (Kg)	PRODUCCIÒN DE MIEL (Kg)
Armenia	1	300	2	25	15.000
Buenavista	1	95	2	25	4.750
Calarcá	5	400	2	25	20.000
Circasia	2	100	2	25	5.000
Córdoba	4	65	2	25	3.250
Filandia	1	35	2	25	1.750
Génova	7	220	2	25	11.000
La Tebaida	2	90	2	25	4.500
Montenegro	5	200	2	25	10.000
Pijao	7	290	2	25	14.500
Quimbaya	1	150	2	25	7.500
Salento	1	30	2	25	1.500
TOTAL	**37**	**1.975**			**98.750**

FUENTE: *Asociación de Apicultores del Quindío ASAQUIN – Evaluaciones Agropecuarias Municipales 2013 -2014.*

13

ANUARIO ESTADÍSTICO
VIGENCIA 2014

SECTOR EMPRESARIAL



OBSERVATORIO QUINDIO

Gobierno firme por un Quindío más Humano

GOBERNACIÓN DEL QUINDÍO

QUINDÍO

PAISAJE CULTURAL CAFETERO

Quindío HUMANO

13.1 MOVIMIENTO DE SOCIEDADES

CUADRO 13.1.1

QUINDIO. Inversión Neta. sociedades constituidas, sociedades reformadas y sociedades disueltas 2014

CLASE DE SOCIEDAD	2014
	CAPITAL
Limitada	$ 1.225.923.000
Por acciones simplificada	$ 41.598.753.975
Anónima	($ 1.615.000.000)
Comandita simple	($ 126.000.000)
Comandita por acciones	0
Asociativas de trabajo	0
Empresa unipersonal	$ 6.200.000
Sucursal extranjera	$ 100.000.000
TOTAL	**$ 41.189.876.975**

Fuente: *Cámara de Comercio de Armenia y del Quindío.*

CUADRO 13.1.2

QUINDIO. Sociedades Constituidas 2014

CLASE DE SOCIEDAD	2014	
	N°	CAPITAL
Limitada	15	$ 1.092.651.000
Por acciones Simplificada	555	$ 25.227.716.000
Anónima	0	0
Comandita simple	1	$ 50.000.000,00
Comandita por acciones	0	$ -
Asociativas de trabajo	0	$ -
Empresa unipersonal	1	$ 10.000.000,00
Sucursal extranjera	1	$ 100.000.000,00
TOTAL	**573**	**$ 26.480.367.000**

Fuente: *Cámara de Comercio de Armenia y del Quindío.*

CUADRO 13.1.3		
QUINDÍO. Sociedades Reformadas		
CLASE DE SOCIEDAD	**2014**	
	N°	**CAPITAL**
Limitada	7	$ 850.272.000
Simplificada por acciones	64	$ 22.984.629.640
Anónima	0	$ 0
Comandita simple	1	$ 50.000.000
Comandita por acciones	0	
Asociativas de trabajo	0	
Empresa unipersonal	1	$ 11.200.000,00
TOTAL	**73**	**$ 23.896.101.640**

Fuente: *Cámara de Comercio de Armenia y del Quindío.*

CUADRO 13.1.4		
QUINDÍO. Sociedades Disueltas		
CLASE DE SOCIEDAD	**2014**	
	N°	**CAPITAL**
Limitada	14	$ 717.000.000
Por acciones simplificada	124	$ 6.643.591.665
Anónima	8	$ 1.615.000.000
Comandita simple	4	$ 226.000.000
Comandita por acciones	0	$ -
Asociativas de trabajo	1	$ 70.000
Empresa unipersonal	2	$ 15.000.000
TOTAL	**153**	**$ 9.216.661.665**

Fuente: *Cámara de Comercio de Armenia y del Quindío.*

CUADRO 13.1.5

QUINDÍO. Conformación de Sociedades por Actividades Empresariales

RAMAS DE ACTIVIDAD	MICRO	PEQUEÑA	MEDIANA	GRAN	PARTICIPACIÓN % MICRO	PARTICIPACIÓN % PEQUEÑAS
AGRICULTURA, GANADERÍA, CAZA, SILVICULTURA Y PESCA	61	38	5	0	4,40%	10%
EXPLOTACIÓN DE MINAS Y CANTERAS	2	0	0	0	0,14%	0%
INDUSTRIAS MANUFACTURERAS	91	33	15	3	6,57%	9%
SUMINISTRO DE ELECTRICIDAD, GAS, VAPOR Y AIRE ACONDICIONADO	3	0	0	1	0,22%	0%
DISTRIBUCIÓN DE AGUA; EVACUACIÓN Y TRATAMIENTO DE AGUAS RESIDUALES, GESTIÓN DE DESECHOS Y ACTIVIDADES DE SANEAMIENTO AMBIENTAL	7	3	1	0	0,51%	1%
CONSTRUCCIÓN	173	60	25	4	12,49%	16%
COMERCIO AL POR MAYOR Y AL POR MENOR; REPARACIÓN DE VEHÍCULOS AUTOMOTORES Y MOTOCICLETAS	325	82	15	4	23,47%	22%
TRANSPORTE Y ALMACENAMIENTO	52	27	7	0	3,75%	7%
ALOJAMIENTO Y SERVICIOS DE COMIDA.	66	18	4	3	4,77%	5%
INFORMACIÓN Y COMUNICACIONES	68	11	0	0	4,91%	3%
ACTIVIDADES FINANCIERAS Y DE SEGUROS	34	5	1	1	2,45%	1%
ACTIVIDADES INMOBILIARIAS	69	21	10	0	4,98%	6%
ACTIVIDADES PROFESIONALES, CIENTÍFICAS Y TÉCNICAS	201	13	7	0	14,51%	3%
ACTIVIDADES DE SERVICIOS ADMINISTRATIVOS Y DE APOYO	95	24	7	0	6,86%	6%

CUADRO 13.1.5

QUINDÍO. Conformación de Sociedades por Actividades Empresariales

RAMAS DE ACTIVIDAD	MICRO	PEQUEÑA	MEDIANA	GRAN	PARTICIPACIÓN % MICRO	PARTICIPACIÓN % PEQUEÑAS
ADMINISTRACIÓN PÚBLICA Y DEFENSA; PLANES DE SEGURIDAD SOCIAL DE AFILIACIÓN OBLIGATORIA	1	0	0	0	0,07%	0%
EDUCACIÓN	27	4	1	0	1,95%	1%
ACTIVIDADES DE ATENCIÓN DE LA SALUD HUMANA Y DE ASISTENCIA SOCIAL	68	29	5	1	4,91%	8%
ACTIVIDADES ARTÍSTICAS, DE ENTRETENIMIENTO Y RECREACIÓN	22	2	1	0	1,59%	1%
OTRAS ACTIVIDADES DE SERVICIOS	20	2	0	0	1,44%	1%
ACTIVIDADES DE LOS HOGARES INDIVIDUALES EN CALIDAD DE EMPLEADORES; ACTIVIDADES NO DIFERENCIADAS DE LOS HOGARES INDIVIDUALES COMO PRODUCTORES DE BIENES Y SERVICIOS PARA USO PROPIO.	0	0	0	0	0,00%	0%
ACTIVIDADES DE ORGANIZACIONES Y ENTIDADES EXTRATERRITORIALES	0	0	0	0	0,00%	0%
CODIGO NO HOMOLOGADO			2		0,00%	0%
TOTAL	**1.385**	**372**	**106**	**17**	**100%**	**100%**

Fuente: *Cámara de Comercio de Armenia y del Quindío. Cálculo: Informe Estadístico Empresarial del Quindío 2014*

CUADRO 13.1.6

QUINDIO. Empresas Matriculadas y Renovadas por Municipios

MUNICIPIO	2012	RELACIÓN %	2013	RELACIÓN%	2014	RELACIÓN%
Armenia	9.408	64,36%	9.614	63,86%	10.303	65,21%
Buenavista	44	0,30%	57	0,38%	48	0,30%
Calarcá	1.522	10,41%	1.508	10,02%	1.499	9,49%
Circasia	480	3,28%	490	3,25%	538	3,41%
Córdoba	66	0,45%	74	0,49%	87	0,55%
Filandia	260	1,78%	275	1,83%	314	1,99%
Génova	90	0,62%	100	0,66%	99	0,63%
La tebaida	701	4,80%	769	5,11%	724	4,58%
Montenegro	812	5,56%	826	5,49%	830	5,25%
Pijao	77	0,53%	92	0,61%	94	0,59%
Quimbaya	800	5,47%	837	5,56%	838	5,30%
Salento	357	2,44%	406	2,70%	426	2,70%

FUENTE: *Cámara de Comercio de Armenia y del Quindío. Cálculo: Informe Estadístico Empresarial del Quindío 2014*

14

ANUARIO ESTADÍSTICO
VIGENCIA 2014

DISTRIBUCIÓN PROPIEDAD RAÍZ

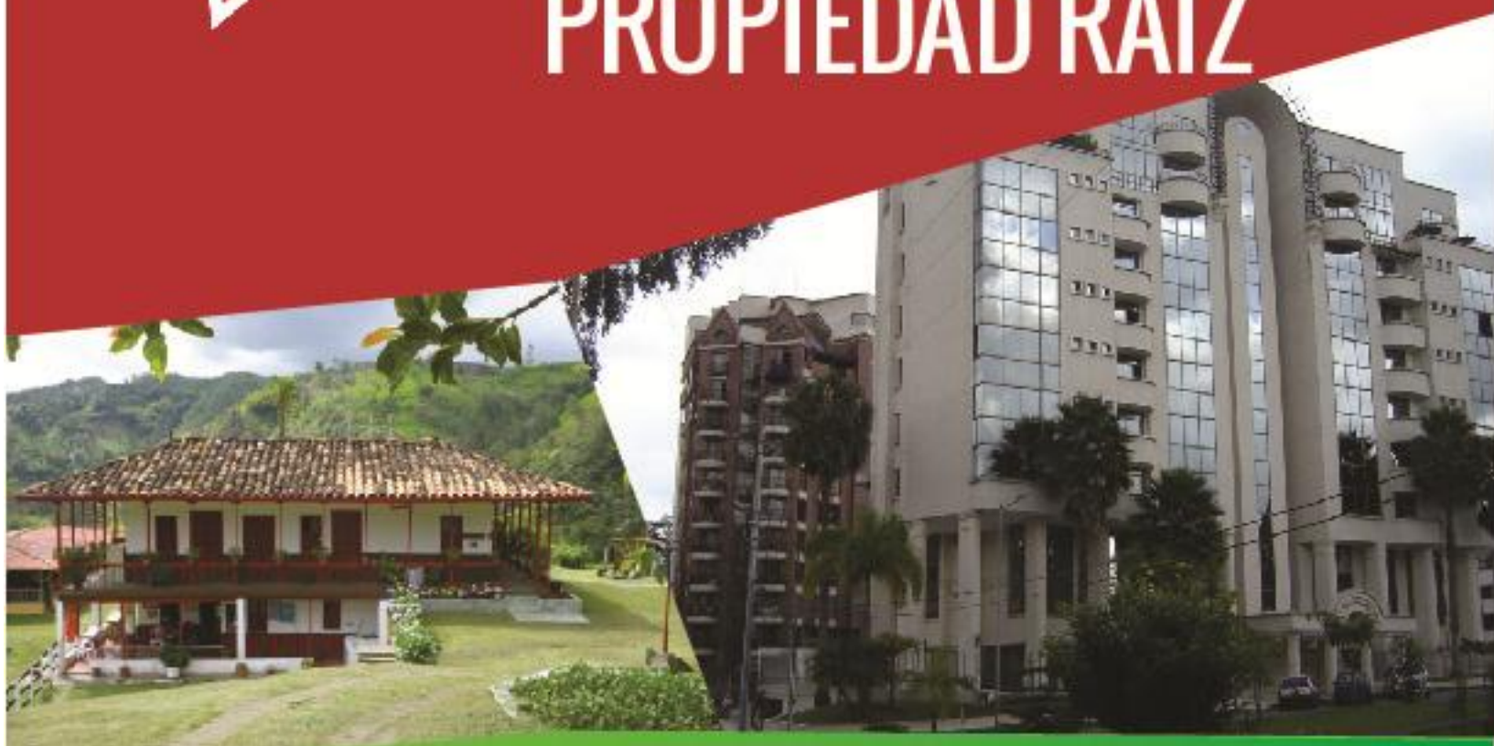

OBSERVATORIO QUINDIO

Gobierno firme por un Quindío más Humano

GOBERNACIÓN DEL QUINDÍO

QUINDÍO

PAISAJE CULTURAL CAFETERO

Quindío HUMANO

14.1 INFORMACIÓN CATASTRAL

Cuadro 14.1.1

QUINDÍO. Número de predios, propietarios urbanos y rurales, por municipios. Año 2014

MUNICIPIOS	PREDIOS URBANOS	PROPIETARIOS URBANOS	PREDIOS RURALES	PROPIETARIOS RURALES
Armenia	121.842	166.842	2.784	5.689
Buenavista	411	542	451	833
Calarcá	20.460	29.261	3.396	5.660
Circasia	7.194	9.712	3.323	5.441
Córdoba	1.353	1.648	773	2.073
Filandia	2.432	3.178	2.474	3.910
Génova	1.562	2.220	1.428	2.667
La Tebaida	8.911	12.236	1.787	2.671
Montenegro	9.844	13.214	2.272	3.697
Pijao	1.095	1.469	995	1.669
Quimbaya	8.286	10.508	2.266	3.472
Salento	1.387	1.857	2.137	3.292
TOTAL	**184.777**	**252.687**	**24.086**	**41.074**

Fuente: *Instituto Geográfico Agustín Codazzi*

14.2 TAMAÑO Y DISTRIBUCIÓN DE LA PROPIEDAD URBANA Y RURAL

Cuadro 14.2.1

QUINDÍO. Distribución rural por rangos de superficie, por municipios. Año 2014 (Hectáreas)

MUNICIPIOS	< 1	3	5	10	15	15 A 20	20 a 50	50 A 100	100 A 200	200 A 500	500 A 1.000	2.000	> 2000	OTROS	TOTAL
Armenia	1.222	301	207	188	82	37	91	17	2	0	0	0	0	633	2.780
Buenavista	89	89	69	85	41	23	33	12	1	0	0	0	0	9	451
Calarcá	1.168	519	350	365	150	71	134	56	19	6	1	0	0	557	3.396
Circasia	1.600	565	206	201	74	30	57	16	5	0	0	0	0	569	3.323
Córdoba	134	173	206	110	31	18	35	24	13	6	0	0	0	23	773
Filandia	906	640	269	232	89	47	57	15	3	1	1	0	0	214	2.474
Génova	161	233	210	298	144	67	145	53	39	18	3	2	0	55	1.428
La Tebaida	751	200	87	97	49	51	65	19	11	2	0	0	0	354	1.686
Montenegro	666	383	209	283	122	68	120	22	5	7	0	0	0	345	2.230
Pijao	198	143	108	169	79	52	96	31	27	19	7	1	0	64	994
Quimbaya	738	466	252	278	117	52	105	16	8	2	1	0	0	231	2.266
Salento	936	273	127	149	65	38	126	68	44	28	11	0	0	272	2.137
TOTAL	**8.569**	**3985**	**2300**	**2455**	**1043**	**554**	**1064**	**349**	**177**	**89**	**24**	**3**	**0**	**3326**	**23.938**

Fuente: *Instituto Geográfico Agustín Codazzi*

Cuadro 14.2.2

QUINDÍO. Distribución urbana por rangos de superficie, por municipios. Año 2014 (metros cuadrados mts^2)

MUNICIPIOS	< 100	100 A 200	DE 200 A 300	DE 300 A 400	DE 400 A 500	DE 500 A 750	DE 750 A 1.000	DE 1.000 A 2.000	DE 2.000 A 3.000	DE 3.000 A 4.000	DE 4.000 A 5.000	DE 5.000 A 10.000	> A 10.000	OTROS	TOTAL
Armenia	52084	9964	2944	1166	618	774	400	776	324	231	176	387	406	51592	121842
Buenavista	214	107	24	8	8	4	2	6	2	2	0	3	1	30	411
Calarcá	12964	2690	1015	378	183	217	97	171	75	34	29	61	87	2459	20460
Circasia	4545	871	306	188	88	91	29	55	15	12	5	23	27	939	7194
Córdoba	940	176	86	34	20	13	10	23	10	4	2	0	2	35	1355
Filandia	1291	380	191	110	46	66	29	39	11	8	3	12	7	239	2432
Génova	536	408	172	73	40	46	17	18	10	8	6	6	4	218	1562
La Tebaida	6715	1072	478	115	38	45	14	57	21	19	11	16	38	272	8911
Montenegro	7310	1246	401	137	50	88	44	66	21	14	12	36	27	392	9844
Pijao	486	302	100	32	15	19	12	20	8	6	2	6	5	92	1105
Quimbaya	4225	1136	452	120	45	52	33	61	36	23	12	20	34	2037	8286
Salento	569	260	146	86	40	105	34	44	21	8	1	10	4	59	1387
TOTAL	**91879**	**18612**	**6315**	**2447**	**1191**	**1520**	**721**	**1336**	**554**	**369**	**259**	**580**	**642**	**58364**	**184789**

Fuente: *Instituto Geográfico Agustín Codazzi*

15

ANUARIO ESTADÍSTICO
VIGENCIA 2014

PRODUCTO INTERNO BRUTO

OBSERVATORIO QUINDIO

Gobierno firme por un Quindío más Humano

GOBERNACIÓN DEL QUINDÍO

QUINDÍO

PAISAJE CULTURAL CAFETERO

Quindío HUMANO

15. PRODUCTO INTERNO BRUTO DEPARTAMENTAL

CUADRO. 15.1 PRECIOS CORRIENTES

QUINDIO. Valor agregado según actividad económica, a precios corrientes 2005-2014. Miles de millones de pesos

ACTIVIDADES ECONÓMICAS	2005	2006	2007	2008	2009	2010	2011	2012P	2013Pr	2014Pr
1. Cultivo de café	153	173	179	174	165	218	181	133	108	197
2. Cultivo de otros productos agrícolas	133	230	198	281	330	302	345	338	376	333
3. Producción pecuaria y caza incluyendo las actividades veterinarias	147	153	168	189	198	206	227	235	221	271
4. Silvicultura, extracción de madera y actividades conexas	19	17	18	18	21	21	22	27	31	37
5. Pesca, producción de peces en criaderos y granjas piscícolas; actividades de servicios relacionadas con la pesca	1	2	2	2	2	2	2	2	2	2
6. Extracción de carbón, carbón LIGNÍTICO y turba	0	0	0	0	0	0	0	0	0	0
7. Extracción de petróleo crudo y de gas natural; actividades de servicios relacionadas con la extracción de petróleo y de gas, excepto las actividades de prospección; extracción de minerales de uranio y de torio	0	0	0	0	0	0	0	0	0	0
8. Extracción de minerales metalíferos	0	0	0	0	1	1	0	2	1	1
9. Extracción de minerales no metálicos	11	12	16	15	16	14	24	34	31	30
10-19. Alimentos, bebidas y tabaco	204	278	284	-	-	-	312	323	-	-
10-37. Resto de la industria	-	-	-	-	-	-	-	-	-	355
38. Generación, captación y distribución de energía eléctrica	-	-	60	63	67	73	76	78	85	88
39. Fabricación de gas; distribución de combustibles gaseosos por tuberías; suministro de vapor y agua caliente	10	15	18	22	16	18	20	24	27	29

15. PRODUCTO INTERNO BRUTO DEPARTAMENTAL

CUADRO. 15.1 PRECIOS CORRIENTES

QUINDIO. Valor agregado según actividad económica, a precios corrientes 2005-2014. Miles de millones de pesos

ACTIVIDADES ECONÓMICAS	2005	2006	2007	2008	2009	2010	2011	2012P	2013Pr	2014Pr
40. Captación, depuración y distribución de agua	22	22	22	27	25	25	26	25	28	30
41. Construcción de edificaciones completas y de partes de edificaciones; acondicionamiento de edificaciones	107	111	164	175	175	179	401	625	569	517
42. Construcción de obras de ingeniería civil	61	81	136	125	160	150	177	256	253	321
43. Comercio	265	295	331	352	333	350	374	386	405	455
44. Mantenimiento y reparación de vehículos automotores; reparación de efectos personales y enseres domésticos	54	60	66	70	81	90	95	109	119	132
45. Hoteles, restaurantes, bares y similares	120	136	162	178	195	219	238	271	291	320
46. Transporte por vía terrestre	80	92	107	106	113	115	113	123	126	137
47. Transporte por vía acuática	0	0	0	0	0	0	0	0	0	0
48. Transporte por vía aérea	9	12	4	6	6	5	6	6	6	7
49. Actividades complementarias y auxiliares al transporte; actividades de agencias de viajes	23	29	26	34	36	37	42	47	51	54
50. Correo y telecomunicaciones	86	101	113	116	113	110	115	125	129	141
51. Intermediación financiera	78	84	99	117	126	133	140	153	168	183
52. Actividades inmobiliarias y alquiler de vivienda	143	159	174	189	202	215	231	246	258	275
53. Actividades de servicios a las empresas excepto servicios financieros e inmobiliarios	104	127	144	161	177	192	212	232	244	268
54. Administración pública y defensa; seguridad social de afiliación obligatoria	207	238	264	284	313	363	362	407	444	525
55. Educación de mercado	38	43	48	52	54	57	65	72	76	81

15. PRODUCTO INTERNO BRUTO DEPARTAMENTAL

CUADRO. 15.1 PRECIOS CORRIENTES

QUINDIO. Valor agregado según actividad económica, a precios corrientes 2005-2014. Miles de millones de pesos

ACTIVIDADES ECONÓMICAS	2005	2006	2007	2008	2009	2010	2011	2012P	2013Pr	2014Pr
56. Educación de no mercado	126	155	143	169	174	178	191	218	241	261
57. Servicios sociales y de salud de mercado	92	99	113	127	131	145	154	170	187	209
58. Eliminación de desperdicios y aguas residuales, saneamiento y actividades similares	17	19	20	23	23	22	24	25	28	29
59. Actividades de asociaciones N.C.P.; actividades de esparcimiento y actividades culturales y deportivas; otras actividades de servicios de mercado	83	83	88	99	98	111	127	143	140	150
60. Actividades de asociaciones N.C.P.; actividades de esparcimiento y actividades culturales y deportivas; otras actividades de servicios de no mercado	13	15	16	18	19	21	21	21	24	25
61. Hogares privados con servicio doméstico	15	17	18	18	19	20	21	22	23	25
Subtotal Valor Agregado	**2.475**	**2.914**	**3.201**	**3.475**	**3.645**	**3.873**	**4.344**	**4.878**	**5.031**	**5488**
Impuestos	136	177	194	191	196	202	256	276	292	262
PIB TOTAL DEPARTAMENTAL	**2.611**	**3.091**	**3.395**	**3.666**	**3.841**	**4.075**	**4.600**	**5.154**	**5.323**	**5750**
PIB COLOMBIA	**340.156**	**383.898**	**431.072**	**480.087**	**504.647**	**544.924**	**619.894**	**665.441**	**707.177**	**756.152**

Fuente: *DANE*

CUADRO 15.2

QUINDIO. Participación porcentual por rama de actividad dentro del PIB departamental 2005-2014.

ACTIVIDADES ECONÓMICAS	2005	2006	2007	2008	2009	2010	2011	2012P	2013Pr	2014Pr
1. Cultivo de café	5,9	5,6	5,3	4,7	4,3	5,3	3,9	2,6	2	3,4
2. Cultivo de otros productos agrícolas	5,1	7,4	5,8	7,7	8,6	7,4	7,5	6,6	7,1	5,8
3. Producción pecuaria y caza incluyendo las actividades veterinarias	5,6	4,9	4,9	5,2	5,2	5,1	4,9	4,6	4,2	4,7
4. Silvicultura, extracción de madera y actividades conexas	0,7	0,5	0,5	0,5	0,5	0,5	0,5	0,5	0,6	0,6
5. Pesca, producción de peces en criaderos y granjas piscícolas; actividades de servicios relacionadas con la pesca	0	0,1	0,1	0,1	0,1	0	0	0	0	0,0
6. Extracción de carbón, carbón LIGNÍTICO y turba	0	0	0	0	0	0	0	0	0	0,0
7. Extracción de petróleo crudo y de gas natural; actividades de servicios relacionadas con la extracción de petróleo y de gas, excepto las actividades de prospección; extracción de minerales de uranio y de torio	0	0	0	0	0	0	0	0	0	0,0
8. Extracción de minerales metalíferos	0	0	0	0	0	0	0	0	0	0,0
9. Extracción de minerales no metálicos	0,4	0,4	0,5	0,4	0,4	0,3	0,5	0,7	0,6	0,5
10-19. Alimentos, bebidas y tabaco	7,8	9	8,4	7,2	6,7	6,9	6,8	6,3	6,4	6,2
10-37. Resto de la industria	-	-	-	-	-	-	-	-	-	-
38. Generación, captación y distribución de energía eléctrica	-	-	1,8	1,7	1,7	1,8	1,7	1,5	1,6	1,5

CUADRO 15.2

QUINDIO. Participación porcentual por rama de actividad dentro del PIB departamental 2005-2014.

ACTIVIDADES ECONÓMICAS	2005	2006	2007	2008	2009	2010	2011	2012P	2013Pr	2014Pr
39. Fabricación de gas; distribución de combustibles gaseosos por tuberías; suministro de vapor y agua caliente	0,3	0,4	0,5	0,5	0,9	0,4	0,4	0,4	0,5	0,5
40. Captación, depuración y distribución de agua	0,8	0,8	0,7	0,6	0,7	0,7	0,6	0,6	0,5	0,5
41. Construcción de edificaciones completas y de partes de edificaciones; acondicionamiento de edificaciones	6,6	4,1	3,6	4,8	4,8	4,6	4,4	8,7	12,1	9,0
42. Construcción de obras de ingeniería civil	2,3	2,3	2,6	4	3,4	4,2	3,7	3,8	5	5,6
43. Comercio	9,6	10,1	9,5	9,7	9,6	8,7	8,6	8,1	7,5	7,9
44. Mantenimiento y reparación de vehículos automotores; reparación de efectos personales y enseres domésticos	2,1	2,1	1,9	1,9	1,9	2,1	2,2	2,1	2,1	2,3
45. Hoteles, restaurantes, bares y similares	4,4	4,6	4,4	4,8	4,9	5,1	5,4	5,2	5,3	5,6
46. Transporte por vía terrestre	2,6	3,1	3	3,2	2,9	2,9	2,8	2,5	2,4	2,4
47. Transporte por vía acuática	0	0	0	0	0	0	0	0	0	0,0
48. Transporte por vía aérea	0,3	0,3	0,4	0,1	0,2	0,2	0,1	0,1	0,1	0,1
49. Actividades complementarias y auxiliares al transporte; actividades de agencias de viajes	0,6	0,9	0,9	0,8	0,9	0,9	0,9	0,9	0,9	0,9
50. Correo y telecomunicaciones	3,1	3,3	3,3	3,3	3,2	2,9	2,7	2,5	2,4	2,5
51. Intermediación financiera	3,1	3	2,7	2,9	3,2	3,3	3,3	3	3	3,2
52. Actividades inmobiliarias y alquiler de vivienda	5,1	5,5	5,1	5,1	5,2	5,3	5,3	5	4,8	4,8

CUADRO 15.2

QUINDIO. Participación porcentual por rama de actividad dentro del PIB departamental 2005-2014.

ACTIVIDADES ECONÓMICAS	2005	2006	2007	2008	2009	2010	2011	2012P	2013Pr	2014Pr
53. Actividades de servicios a las empresas excepto servicios financieros e inmobiliarios	3,7	4	4,1	4,2	4,4	4,6	4,7	4,6	4,5	4,7
54. Administración pública y defensa; seguridad social de afiliación obligatoria	8,5	7,9	7,7	7,8	7,7	8,1	8,9	7,9	7,9	9,1
55. Educación de mercado	1,6	1,5	1,4	1,4	1,4	1,4	1,4	1,4	1,4	1,4
56. Educación de no mercado	4,7	4,8	5	4,2	4,6	4,5	4,4	4,2	4,2	4,5
57. Servicios sociales y de salud de mercado	3,3	3,5	3,2	3,3	3,5	3,4	3,6	3,3	3,3	3,6
58. Eliminación de desperdicios y aguas residuales, saneamiento y actividades similares	0,6	0,7	0,6	0,6	0,6	0,6	0,5	0,5	0,5	0,5
59. Actividades de asociaciones N.C.P.; actividades de esparcimiento y actividades culturales y deportivas; otras actividades de servicios de mercado	3	3,2	2,7	2,6	2,7	2,6	2,7	2,8	2,8	2,6
60. Actividades de asociaciones N.C.P.; actividades de esparcimiento y actividades culturales y deportivas; otras actividades de servicios de no mercado	0,5	0,5	0,5	0,5	0,5	0,5	0,5	0,5	0,4	0,4
61. Hogares privados con servicio doméstico	0,6	0,5	0,5	0,5	0,5	0,5	0,5	0,4	0,4	0,4
Subtotal Valor Agregado	**94,8**	**94,3**	**94,3**	**94,8**	**94,9**	**95**	**94,4**	**94,6**	**94,5**	**95,4**
Impuestos	5,2	5,7	5,7	5,2	5,1	5	5,6	5,4	5,5	4,6
PIB TOTAL DEPARTAMENTAL	**100**	**100**	**100**	**100**	**100**	**100**	**100**	**100**	**100**	**100,0**

Fuente: *DANE*

CUADRO 15.3

QUINDÍO. Participación porcentual departamental del valor agregado, por ramas de actividad económica, a precios corrientes. 2005-2014

ACTIVIDADES ECONÓMICAS	2005	2006	2007	2008	2009	2010	2011	2012P	2013Pr	2014Pr
1. Cultivo de café	5,1	5,4	5,4	5,3	5,2	5,3	3,7	3,8	2,7	3,0
2. Cultivo de otros productos agrícolas	1,1	1,8	1,4	1,8	1,9	1,8	1,8	1,7	1,9	1,6
3. Producción pecuaria y caza incluyendo las actividades veterinarias	1,5	1,5	1,5	1,5	1,6	1.7	1,8	1,8	1,6	1,9
4. Silvicultura, extracción de madera y actividades conexas	2,6	2,2	2,1	2,1	2,2	2.2	2,1	2,3	2,7	3,0
5. Pesca, producción de peces en criaderos y granjas piscícolas; actividades de servicios relacionadas con la pesca	0,1	0,2	0,2	0,2	0,2	0,2	0,2	0,2	0,2	0,2
6. Extracción de carbón, carbón LIGNÍTICO y turba	0	0	0	0	0	0	0	0	0	0,0
7. Extracción de petróleo crudo y de gas natural; actividades de servicios relacionadas con la extracción de petróleo y de gas, excepto las actividades de prospección; extracción de minerales de uranio y de torio	0	0	0	0	0	0	0	0	0	0,0
8. Extracción de minerales metalíferos	0	0	0	0	0	0	0	0	0	0,0
9. Extracción de minerales no metálicos	1	0,9	1	0,8	0,9	0,8	1,2	1,6	1,3	1,0
10-19. Alimentos, bebidas y tabaco	0,4	0,5	0,5	0,4	0,4	0,4	0,4	-	0,4	0,4
20-37. Resto de la industria	-	-	-	-	-	-	0,5	-	-	-
38. Generación, captación y distribución de energía eléctrica	-	-	0,6	0,6	0,6	0,6	1,3	0,5	0,5	0,5
39. Fabricación de gas; distribución de combustibles gaseosos por tuberías; suministro de vapor y agua caliente	0,8	1	1	1	1,1	1,2	1,3	1,4	1,3	1,3

CUADRO 15.3

QUINDÍO. Participación porcentual departamental del valor agregado, por ramas de actividad económica, a precios corrientes. 2005-2014

ACTIVIDADES ECONÓMICAS	2005	2006	2007	2008	2009	2010	2011	2012P	2013Pr	2014Pr
40. Captación, depuración y distribución de agua	1	1	0,9	1	0,9	0,9	0,9	0,8	0,9	0,9
41. Construcción de edificaciones completas y de partes de edificaciones; acondicionamiento de edificaciones	1,1	0,9	1,2	1	0,9	0,9	1,7	2,2	1,7	1,3
42. Construcción de obras de ingeniería civil	0,7	0,7	1	0,8	0,8	0,8	0,8	1,1	0,9	1,0
43. Comercio	1	1	1	1	0,9	0,9	0,8	0,8	0,8	0,9
44. Mantenimiento y reparación de vehículos automotores; reparación de efectos personales y enseres domésticos	1,5	1,5	1,4	1,4	1,4	1,4	1,4	1,4	1,4	1,4
45. Hoteles, restaurantes, bares y similares	1,3	1,3	1,3	1,3	1,3	1,3	1,3	1,3	1,2	1,2
46. Transporte por vía terrestre	0,7	0,7	0,7	0,7	0,7	0,7	0,7	0,7	0,7	0,7
47. Transporte por vía acuática	0	0	0	0	0	0	0	0	0	0,0
48. Transporte por vía aérea	0,7	0,7	0,2	0,3	0,3	0,2	0,3	0,2	0,2	0,2
49. Actividades complementarias y auxiliares al transporte; actividades de agencias de viajes	1,2	1,2	1	1,3	1,3	1,3	1,3	1,4	1,4	1,3
50. Correo y telecomunicaciones	1	1	1	0,9	0,9	0,8	0,8	0,8	0,8	0,8
51. Intermediación financiera	0,6	0,6	0,6	0,5	0,5	0,5	0,5	0,5	0,5	0,5
52. Actividades inmobiliarias y alquiler de vivienda	0,5	0,5	0,5	0,5	0,5	0,5	0,5	0,5	0,5	0,5
53. Actividades de servicios a las empresas excepto servicios financieros e inmobiliarios	0,5	0,5	0,5	0,5	0,5	0,5	0,6	0,6	0,5	0,6
54. Administración pública y defensa; seguridad social de afiliación obligatoria	1,1	1,1	1,1	1,1	1	1,1	1	1	1	1,1

CUADRO 15.3

QUINDÍO. Participación porcentual departamental del valor agregado, por ramas de actividad económica, a precios corrientes. 2005-2014

ACTIVIDADES ECONÓMICAS	2005	2006	2007	2008	2009	2010	2011	2012P	2013Pr	2014Pr
55. Educación de mercado	0,5	0,6	0,6	0,6	0,5	0,5	0,6	0,6	0,5	0,5
56. Educación de no mercado	1,3	1,5	1,3	1,3	1,2	1,2	1,2	1,2	1,2	1,2
57. Servicios sociales y de salud de mercado	1,3	1,2	1,2	1,3	1,2	1,2	1,2	1,1	1,1	1,1
58. Eliminación de desperdicios y aguas residuales, saneamiento y actividades similares	1	1	0,9	1	0,9	0,8	0,9	0,9	1	1,0
59. Actividades de asociaciones N.C.P.; actividades de esparcimiento y actividades culturales y deportivas; otras actividades de servicios de mercado	1,3	1,2	1,1	1,1	1,1	1,1	1,2	1,2	1,1	1,2
60. Actividades de asociaciones N.C.P.; actividades de esparcimiento y actividades culturales y deportivas; otras actividades de servicios de no mercado	1,3	1,4	1,3	1,3	1,3	1,3	1,3	1,2	1,3	1,3
61. Hogares privados con servicio doméstico	0,5	0,5	0,5	0,5	0,5	0,5	0,5	0,5	0,5	0,5
Subtotal Valor Agregado	**0,8**	**0,8**	**0,8**	**0,8**	**0,8**	**0,8**	**0,8**	**0,8**	**0,8**	**0,8**
Derechos e Impuestos	0,5	0,5	0,5	0,5	0,5	0,4	0,5	0,5	0,5	0,4
PIB TOTAL DEPARTAMENTAL	**0,8**	**0,8**	**0,8**	**0,8**	**0,8**	**0,7**	**0,7**	**0,8**	**0,8**	**0,8**

Fuente: *DANE*

CUADRO 15.4 PRECIOS CONSTANTES

QUINDIO. Valor agregado según actividad económica, a precios constantes de 2005 por encadenamiento. Miles de millones de pesos

ACTIVIDADES ECONÓMICAS	2005	2006	2007	2008	2009	2010	2011	2012P	2013Pr	2014Pr
1. Cultivo de café	153	170	179	155	120	137	89	81	74	104
2. Cultivo de otros productos agrícolas	133	200	159	198	336	221	228	220	241	227
3. Producción pecuaria y caza incluyendo las actividades veterinarias	147	154	161	172	172	180	196	199	191	206
4. Silvicultura, extracción de madera y actividades conexas	19	17	18	18	19	19	20	22	24	28
5. Pesca, producción de peces en criaderos y granjas piscícolas; actividades de servicios relacionadas con la pesca	1	1	1	1	1	1	1	1	1	1
6. Extracción de carbón, carbón LIGNÍTICO y turba	0	0	0	0	0	0	0	0	0	0
7. Extracción de petróleo crudo y de gas natural; actividades de servicios relacionadas con la extracción de petróleo y de gas, excepto las actividades de prospección; extracción de minerales de uranio y de torio	0	0	0	0	0	0	0	0	0	0
8. Extracción de minerales metalíferos	0	0	0	0	0	0	0	0	0	0
9. Extracción de minerales no metálicos	11	11	14	12	13	11	18	25	22	21
10-19. Alimentos, bebidas y tabaco	-	-	-	-	-	-	-	-	-	-
10-36. Industria Manufacturera	204	270	265	231	209	234	255	259	270	245
38. Generación, captación y distribución de energía eléctrica	54	55	57	57	55	57	56	56	60	61
39. Fabricación de gas; distribución de combustibles gaseosos por tuberías; suministro de vapor y agua caliente	10	12	14	14	17	19	21	23	25	25

CUADRO 15.4 PRECIOS CONSTANTES

QUINDIO. Valor agregado según actividad económica, a precios constantes de 2005 por encadenamiento. Miles de millones de pesos

ACTIVIDADES ECONÓMICAS	2005	2006	2007	2008	2009	2010	2011	2012P	2013Pr	2014Pr
40. Captación, depuración y distribución de agua	22	22	22	25	23	22	22	21	23	25
41. Construcción de edificaciones completas y de partes de edificaciones; acondicionamiento de edificaciones	107	102	136	129	114	111	229	309	272	226
42. Construcción de obras de ingeniería civil	61	74	115	97	112	106	115	163	158	195
43. Comercio	265	284	308	318	294	307	315	327	341	350
44. Mantenimiento y reparación de vehículos automotores; reparación de efectos personales y enseres domésticos	54	57	59	59	59	61	63	66	70	73
45. Hoteles, restaurantes, bares y similares	120	129	138	142	144	151	157	164	170	176
46. Transporte por vía terrestre	80	87	93	95	92	95	97	102	104	108
47. Transporte por vía acuática	0	0	0	0	0	0	0	0	0	0
48. Transporte por vía aérea	9	12	4	5	5	5	6	6	6	7
49. Actividades complementarias y auxiliares al transporte; actividades de agencias de viajes	23	27	23	29	28	30	34	37	40	41
50. Correo y telecomunicaciones	86	103	118	122	115	112	117	126	125	130
51. Intermediación financiera	78	84	94	100	102	104	112	118	128	138
52. Actividades inmobiliarias y alquiler de vivienda	143	147	53	157	161	167	173	178	182	185
53. Actividades de servicios a las empresas excepto servicios financieros e inmobiliarios	104	121	130	137	142	147	158	168	177	185
54. Administración pública y defensa; seguridad social de afiliación obligatoria	207	228	237	236	247	274	257	275	291	326

CUADRO 15.4 PRECIOS CONSTANTES

QUINDIO. Valor agregado según actividad económica, a precios constantes de 2005 por encadenamiento. Miles de millones de pesos

ACTIVIDADES ECONÓMICAS	2005	2006	2007	2008	2009	2010	2011	2012P	2013Pr	2014Pr
55. Educación de mercado	38	42	44	44	43	43	45	46	46	51
56. Educación de no mercado	126	149	134	143	140	137	139	151	161	165
57. Servicios sociales y de salud de mercado	92	93	100	108	105	109	109	113	120	126
58. Eliminación de desperdicios y aguas residuales, saneamiento y actividades similares	17	19	19	22	21	20	22	22	24	24
59. Actividades de asociaciones N.C.P.; actividades de esparcimiento y actividades culturales y deportivas; otras actividades de servicios de mercado	83	77	73	74	71	76	86	93	91	103
60. Actividades de asociaciones N.C.P.; actividades de esparcimiento y actividades culturales y deportivas; otras actividades de servicios de no mercado	13	14	15	16	16	17	17	18	19	20
61. Hogares privados con servicio doméstico	15	16	16	15	16	16	16	16	16	17
Subtotal Valor Agregado	**2.475**	**2.777**	**2.896**	**2.930**	**2.898**	**3.004**	**3.203**	**3.455**	**3.504**	**3598**
Impuestos	136	164	175	166	165	165	186	202	207	223
PIB TOTAL DEPARTAMENTAL	**2.611**	**2.941**	**3.071**	**3.096**	**3.063**	**3.169**	**3.388**	**3.656**	**3.707**	**3817**
PIB COLOMBIA	**340.156**	**362.938**	**387.983**	**401.744**	**408.379**	**424.599**	**452.578**	**470.903**	**492.932**	**516.619**

Fuente: *DANE*

CUADRO 15.5

QUINDIO. Tasas de crecimiento del valor agregado, según actividad económica. Precios constantes 2004-2013

ACTIVIDADES ECONÓMICAS	2005	2006	2007	2008	2009	2010	2011	2012P	2013Pr	2014Pr
1. Cultivo de café	7	11,1	5,3	-13,4	-22,6	14,2	-35,0	-11,2	17,7	11,8
2. Cultivo de otros productos agrícolas	-26,5	50,4	-20,5	22,6	15,9	-2,2	3,2	-2,2	4,9	-3,0
3. Producción pecuaria y caza incluyendo las actividades veterinarias	-3,3	4,8	4,5	6,8	0	4,7	8,9	1,5	-4,5	8,4
4. Silvicultura, extracción de madera y actividades conexas	0	-10,5	5,9	0	5,6	0	5,3	10,0	18,2	7,7
5. Pesca, producción de peces en criaderos y granjas piscícolas; actividades de servicios relacionadas con la pesca	0	0	0	0	0	0	0	0	0	0
6. Extracción de carbón, carbón LIGNÍTICO y turba	-	-	-	-	-	-	-	-	-	-
7. Extracción de petróleo crudo y de gas natural; actividades de servicios relacionadas con la extracción de petróleo y de gas, excepto las actividades de prospección; extracción de minerales de uranio y de torio	-	-	-	-	-	-	-	-	-	-
8. Extracción de minerales metalíferos	-	-	-	-	-	-	-	-	-	-
9. Extracción de minerales no metálicos	57,1	0	27,3	-14,3	8,3	-15,4	63,6	33,3	-4,2	-8,7
10-19. Alimentos, bebidas y tabaco	-	-	-	-	-	-	-	-	-	-
10-37. Resto de la industria	9,1	32,4	-1,9	-12,8	-9,5	12,0	9,0	0,8	-1,9	-2,8
38. Generación, captación y distribución de energía eléctrica	3,8	1,9	3,6	0	-3,5	3,6	-1,8	0,0	3,6	5,2
39. Fabricación de gas; distribución de combustibles gaseosos por tuberías; suministro de vapor y agua caliente	25	20	16,7	0	21,4	11,8	10,5	9,5	-4,3	13,6
40. Captación, depuración y distribución de agua	4,8	0	0	13,6	-8	-4,3	0	-4,5	9,5	8,7

CUADRO 15.5

QUINDIO. Tasas de crecimiento del valor agregado, según actividad económica. Precios constantes 2004-2013

ACTIVIDADES ECONÓMICAS	2005	2006	2007	2008	2009	2010	2011	2012P	2013Pr	2014Pr
41. Construcción de edificaciones completas y de partes de edificaciones; acondicionamiento de edificaciones	-40,9	-4,7	33,3	-5,1	-11,6	-2,6	106,3	34,9	-11,9	-17,2
42. Construcción de obras de ingeniería civil	8,9	21,3	55,4	-15,7	15,5	-5,4	8,5	41,7	-3,1	23,4
43. Comercio	9,5	7,2	8,5	3,2	-7,5	4,4	2,6	3,8	2,4	4,5
44. Mantenimiento y reparación de vehículos automotores; reparación de efectos personales y enseres domésticos.	1,9	5,6	3,5	0	0	3,4	3,3	3,2	4,6	7,4
45. Hoteles, restaurantes, bares y similares	3,4	7,5	7	2,9	1,4	4,9	4	3,2	4,9	3,5
46. Transporte por vía terrestre	19,4	8,7	6,9	2,2	-3,2	3,3	2,1	7,2	0,0	3,8
47. Transporte por vía acuática	-	-	-	-	-	-	-	-	-	-
48. Transporte por vía aérea	12,5	33,3	-66,7	25	0	0	20	0	0	16,7
49. Actividades complementarias y auxiliares al transporte; actividades de agencias de viajes	35,3	17,4	-14,8	26,1	-3,4	7,1	13,3	11,8	7,9	0,0
50. Correo y telecomunicaciones	8,9	19,8	14,6	3,4	-5,7	-2,6	4,5	7,7	-0,8	4,0
51. Intermediación financiera	-3,7	7,7	11,9	6,4	2	2	7,7	5,4	7,6	8,7
52. Actividades inmobiliarias y alquiler de vivienda	2,9	2,8	4,1	2,6	2,5	3,7	3,6	2,3	1,7	2,8
53. Actividades de servicios a las empresas excepto servicios financieros e inmobiliarios	7,2	16,3	7,4	5,4	3,6	3,5	7,5	5,7	4,2	6,3
54. Administración pública y defensa; seguridad social de afiliación obligatoria	-6,3	10,1	3,9	-0,4	4,7	10,9	-6,2	6,6	8,0	10,1
55. Educación de mercado	-7,3	10,5	4,8	0	-2,3	0	4,7	2,2	4,3	6,3
56. Educación de no mercado	1,6	18,3	-10,1	6,7	-2,1	-2,1	1,5	8,6	4,6	4,4

CUADRO 15.5

QUINDIO. Tasas de crecimiento del valor agregado, según actividad económica. Precios constantes 2004-2013

ACTIVIDADES ECONÓMICAS	2005	2006	2007	2008	2009	2010	2011	2012P	2013Pr	2014Pr
57. Servicios sociales y de salud de mercado	2,2	1,1	7,5	8	-2,8	3,8	0	3,7	6,2	5,0
58. Eliminación de desperdicios y aguas residuales, saneamiento y actividades similares	13,3	11,8	0	15,8	-4,5	-4,8	10	0	4,5	4,3
59. Actividades de asociaciones N.C.P.; actividades de esparcimiento y actividades culturales y deportivas; otras actividades de servicios de mercado	6,4	-7,2	-5,2	1,4	-4,1	7	13,2	3,5	3,4	12,0
60. Actividades de asociaciones N.C.P.; actividades de esparcimiento y actividades culturales y deportivas; otras actividades de servicios de no mercado	0	7,7	7,1	6,7	0	6,3	0	0,0	11,8	5,3
61. Hogares privados con servicio doméstico	7,1	6,7	0	-6,3	6,7	0	0	0	0	6,3
Subtotal Valor Agregado	-1	12,2	4,3	1,2	-1,1	3,7	6,6	7,6	1,3	3,1
Impuestos	2,3	20,6	6,7	-5,1	-0,6	0,0	12,7	7,5	2,0	9,3
PIB TOTAL DEPARTAMENTAL	-0,8	12,6	4,4	0,8	-1,1	3,5	6,9	7,6	1,3	3,4
PIB COLOMBIA	4,7	6,7	6,9	3,5	1,7	4	6,6	4	4,9	4,6

Fuente: *DANE*

16

ANUARIO ESTADÍSTICO VIGENCIA 2014

TURISMO



OBSERVATORIO QUINDIO

Gobierno firme por un Quindío más Humano

GOBERNACIÓN DEL QUINDÍO

QUINDÍO

PAISAJE CULTURAL CAFETERO

Quindío HUMANO

16.1 INVENTARIO DE HOTELES

Cuadro 16.1.1

QUINDÍO. Inventario de hoteles urbanos con RNT. Año 2014

Municipio	No. Hoteles	No. HABS.	No. PAX	No. CAMAS	No. EMPLEOS PERM.	No. EMPLEOS TEMP.
Armenia	75	1.532	2.410	2.410	254	123
Calarcá	9	209	361	361	15	9
Circasia	3	45	61	61	4	1
Filandia	6	33	63	63	8	4
La Tebaida	7	71	106	106	7	3
Montenegro	11	89	169	169	9	4
Pijao	1	3	4	4	1	2
Quimbaya	11	133	192	192	7	4
Salento	47	299	560	560	34	19
TOTAL	**170**	**2.414**	**3.926**	**3.926**	**339**	**169**

Fuente: *Cámara de Comercio de Armenia y del Quindío.*

Cuadro 16.1.2

QUINDÍO. Inventario de alojamientos rurales con RNT. Año 2014

Municipio	No. Hoteles	No. HABS.	No. PAX	No. CAMAS	No. EMPLEOS PERM.	No. EMPLEOS TEMP.
Armenia	94	928	2.269	2.269	181	146
Buenavista	4	29	52	52	5	4
Calarcá	41	495	1.236	1.236	131	107
Circasia	27	298	769	769	86	58
Córdoba	1	2	36	36	4	0
Filandia	10	53	130	130	7	3
La Tebaida	39	338	891	891	77	76
Montenegro	133	1282	3.122	3.122	331	258
Quimbaya	71	752	1.838	1.838	451	150
Salento	31	139	320	320	40	10
TOTAL	**452**	**4.316**	**10.663**	**10.663**	**1.313**	**812**

Fuente: *Cámara de Comercio de Armenia y del Quindío.*

16.2 INFRAESTRUCTURA TURÍSTICA

16.2.1

QUINDÍO. Organización Empresarial Turística de acuerdo al RNT.

CATEGORIA	SUBCATEGORIA	
Establecimiento de Alojamiento y Hospedaje	Aparta hotel (Hospedaje no permanente)	8
	Hotel	187
	Centro Vacacional	0
	Campamento	3
	Vivienda Turística	8
	Albergue (Hospedaje no permanente)	4
	Refugio (Hospedaje no permanente)	0
	Hostal (Hospedaje no permanente)	38
	Alojamiento Rural (Hospedaje no permanente)	410
	Total	**658**
Empresa de tiempo compartido y multipropiedad	Comercializadora	0
	Promotora	0
	Promotora y Comercializadora	2
	Total	**2**
Agencia de Viajes	Agencia de Viajes Operadoras	109
	Agencia de Viajes y de Turismo	46
	Agencia de Viajes Mayoristas	2
	Total	**157**
Establecimiento de Gastronomía y Similares	Bar	3
	Restaurante	8
	Bar y Restaurante	0
	Total	**11**
Concesionarios de Servicios Turísticos en Parque	Concesionarios de Servicios Turísticos en Parque	1
Empresa de Transporte Terrestre Automotor	Transporte Terrestre Automotor Especial	9
	Operador de Chivas	0
Arrendadores de Vehículos para Turismo Nacional e Internacional	Arrendadores de Vehículos para Turismo Nacional e Internacional	1
Oficina de Representación Turística	Oficina de Representación Turística	15
Operadores Profesionales de Congresos, Ferias y Convenciones	Operadores Profesionales de Congresos, Ferias y Convenciones	1
Empresas Captadoras de Ahorro para Viajes y de Servicios Turísticos	Empresas Captadoras de Ahorro para Viajes y de Servicios Turísticos	0
Usuarios Operadores, Desarrolladores e Industriales en Zonas Francas Turísticas	Usuarios Operadores, Desarrolladores e Industriales en Zonas Francas	0
Guía de Turismo	Guía de Turismo	20
Parques Temáticos	Parques Temáticos	2
	Total	**740**

Fuente: *Registro Único Empresarial y Social (RUES) Cámaras de Comercio. Registro Nacional de Turismo (RNT). Cámara de Comercio de Armenia y del Quindío. Prestadores de Servicio http://rntarmenia.confecamaras.co/establecimientos*

16.3 EMPRESAS DE CAFES ESPECIALES

QUINDIO. Empresas de cafés especiales

RAZÓN SOCIAL	MUNICIPIO
COPORACION, MONTES, AGUAS Y CAFÉ(TORREFACTORA DE GENOVA)	GENOVA
CAFÉ ABORIGEN	QUIMBAYA
CAFÉ JESUS MARTIN	SALENTO
CAFÉ LA MORELIA	ARMENIA
CAFÉ LUQMAN	PIJAO
CAFÉ NANCETI	QUIMBAYA
CAFÉ SAN ALBERTO	BUENAVISTA
CAFÉ SORRENTO	ARMENIA
LA CASA DEL CAFÉ	QUIMBAYA
LA MOLIENDA QUINDIANA	ARMENIA
LATIENDA DE LOS MECATOS	ARMENIA
CAFÉ QUINDÍO GOURMET	ARMENIA
AZAHAR COFFEE CO	ARMENIA
CAFÉ CONCORDE	ARMENIA
ASOCIACION JUVENIL EXTASIS	BUENAVISTA
TIENDA DE CAFÉ LA TERTULIA	CALARCÁ
COFFEE ENLIGHTEMENT	ARMENIA
ALFREDO CAFÉ	BARCELONA
CAFÉ BERNABÉ	SALENTO
COFFEE CUP.COM	ARMENIA
MARIA JUANA CAFÉ	ARMENIA
CAFÉ EL BALCON	BUENAVISTA
MOLINARI	CORDOBA
CAFÉ ORGANICO LA ARBOLEDA	CORDOBA
CAFÉ EL OCASO	SALENTO
EL MARAVILLOSO MUNDO DEL CAFÉ	MONTENEGRO
MOLIENDA CAFETERA	ARMENIA
CAFÉ DEL PARQUE	ARMENIA
EXPEDICION CAFÉ	ARMENIA
CAFÉ LA MAMELITA	ARMENIA
CAFÉ DEL WILLYZ	ARMENIA
COMBIA INSPIRACION	CALARCA
CIRANO CAFÉ BAR	ARMENIA
CAFÉ DEL GUADUAL	CIRCASIA
FIKA CAFÉ	ARMENIA
SAKURA COFFE	ARMENIA
CAFÉ 1982	CIRCASIA
CAMILO´S COFFE	QUIMBAYA
RECUCA	CALARCA
COFFEE CONECTIONS	ARMENIA
ASEMCAFÉ	FILANDIA
CAFÉ CRISTALES	CIRCASIA
CAFÉ LONDON S.A.S	PUEBLO TAPAO
CAFÉ PASION QUINDIO	TEBAIDA
EL MEJOR CAFÉ	FILANDIA
OMANCORQ	CORDOBA
GENOCAFE	ARMENIA

16.3 EMPRESAS DE CAFES ESPECIALES

QUINDIO. Empresas de cafés especiales

RAZÓN SOCIAL	MUNICIPIO
CAFÉ MOMENTOS	ARMENIA
SEÑOR CAFÉ - DON CAFÉ	CALARCA - ARMENIA
PIEZAS CLAVES	ARMENIA
SECRETOS DEL CARRIEL	ARMENIA
TORREFACTORA DE CAFÉ AROMAS DEL QUINDIO S.A.S	ARMENIA
CAFE VILLA DE EGAS	QUIMBAYA
CAFÉ LA RIVERA	ARMENIA
CAFÉ 360°	ARMENIA
CAFÉ CORDILLERA CORDOBA	CORDOBA
ALTOZANO CAFÉ	FILANDIA
CAFÉ ESPECIAL YARUMO	BUENAVISTA
CAFÉ LA PROMESA	ARMENIA
CAFÉ DON JHON	ARMENIA
JAHN CAFÉ	FILANDIA
CAFÉ MONTENEGRO	MONTENEGRO
CAFÉ DON LEO	PIJAO
CAFÉ BODEGA DE LA ESTACION	ARMENIA
ORUJO CAFÉ	SALENTO
CAFÉ CACIQUE	CALARCA
GLORIA ARIAS	SALENTO
ESTHER JARAMILLO	PUEBLO TAPAO
CAFÉ DE ALTURA	QUIMBAYA
CAFÉ KABÚ	ARMENIA
CAFÉ LA FARAONA	CALARCA
CAFÉ FRUTOS DEL EDEN	GENOVA
CAFÉ NATIVA	FILANDIA
CROP DEL MONTE COLOMBIA S.A.S.	ARMENIA
FINCA HOTEL LA RIVERA	CALARCA
FINCA LA VILLA	CALARCA
NOW RISK EMPTY	ARMENIA
MARVCELA GUTIERREZ GARCIA	
FINCA LOS ALAMOS	ARMENIA
CAFÉ LA CABAÑA	CALARCA
CAFFETO EXPRESS	CIRCASIA
IXORA CAFÉ	ARMENIA
HATO LA MACANA SAS	ARMENIA
INVERSIONES EL SANTO	ARMENIA
DON JOSE CAFÉ	MONTENEGRO
FINCA LA ESPERANZA	CALARCA
KANNER INTERNATIONAL COFFE	ARMENIA
CAFÉ DE CARLOS	CALARCÁ
MOLIENDA CAFETERA	ARMENIA
CATAVENTO	ARMENIA
JORGE IVAN PATIÑO	
CAFÉ AMOR DE CAMPO	CALARCA
LE COCO STORE & PETIT FOURS	ARMENIA

Fuente: *Cámara de Comercio de Armenia y del Quindío.*

16.4 ATRACTIVOS TURÍSTICOS

CUADRO 16.4.1 **QUINDIO. Sitios de interés turístico. Año 2014**

SITIO	UBICACIÓN	ATRACTIVO
MUSEO DE ORO QUIMBAYA	Av. Bolívar No. 40 N- 80	Cultural
PARQUE DE LA VIDA	Av. Bolívar Calle 8N frente al Hotel Estelar	Cultural Recreativo
FUNDACION JARDIN BOTANICO DEL QUINDIO	Km. 3 Vía al Valle	Cultural Temático
RECUCA- RECORRIDO DE LA CULTURA CAFETERA	Vereda Calle Larga Km. 14 desde Calarcá	Cultural Interactivo Temático
CENTRO NACIONAL PARA EL ESTUDIO DEL BAMBU - GUADUA	Km.22 Vía Armenia a Córdoba	Interactivo
PARQUE NACIONALDEL CAFÉ	Km. 6 Vía Montenegro a Pueblo Tapao	Temático Cultural Recreativo
PARQUE TEMATICO Y CULTURAL LOS ARRIEROS S.A.S.	Km. 3 Vía Montenegro-Quimbaya Vereda Santana	Temático Cultural Recreativo
PARQUE NACIONAL DE LA CULTURA AGROPECUARIA S.A. (PANACA)	Km. 7 Vereda Kerman	Temático Cultural Recreativo
HACIENDA CAFÉ SAN ALBERTO	Buenavista, Quindío	Cultural
CANOPY LOS CARACOLIES	Después del Reten Pantanillo a 700 mts.	Recreativo
MIRADOR DE CIRCASIA	Circasia	Cultural
MIRADOR DE SALENTO	Salento	Cultural
MIRADOR DE FILANDIA	Finlandia	Cultural
MIRADOR CAFÉ CONCORDE	Buenavista	Cultural
ECO PARQUE PEÑAS BLANCAS	Calarcá	Cultural Ecológico
VALLE DE COCORA	Salento	Cultural Ecológico

Fuente: *Cámara de Comercio de Armenia y del Quindío*
NOTA: *Es importante resaltar que solo tres establecimientos de la tabla anterior tienen registro nacional de turismo (RNT), los cuales son: Parque Nacional del Café, Parque de los Arrieros y PANACA.*

17

ANUARIO ESTADÍSTICO
VIGENCIA 2014

DEPORTE

OBSERVATORIO QUINDIO

Gobierno firme por un Quindío más Humano

GOBERNACIÓN DEL QUINDÍO

QUINDÍO

PAISAJE CULTURAL CAFETERO

Quindío HUMANO

17.1 INFRAESTRUCTURA DEPORTIVA

CUADRO 17.1.1

QUINDÍO. Inventario de escenarios deportivos. Año 2014

MUNICIPIOS	*Cancha de fútbol	Pista Atlética	Placa polideportiva	Piscina	Coliseo	Parque Infantil	Pista de patinaje	Pista de biciross	Gimnasio	Baloncesto	Mini fútbol	Vóleibol	Tenis de Campo	Gimnasia	Ciclismo
TOTAL DEPTO	**47**	**1**	**199**	**2**	**8**	**24**	**1**	**0**	**0**	**1**	**0**	**0**	**2**	**0**	**0**
Armenia	16	1	98		4		1						1		
Calarcá	4		16												
Circasia	1		8												
Filandia	13		27	1		24				1					
Salento	1		7												
La tebaida	2		10	1	1								1		
Génova	2		3												
Pijao	1				1										
Quimbaya	3		15												
M/negro	2		13												
Buenavista	1				1										
Córdoba	1		2		1										

Fuente: *IMDERA ; Indeportes Quindío (inventario año 2012) * Se incluyen los estadios de cada municipio*

17.2 UTILIZACIÓN DE ESCENARIOS DEPORTIVOS

Cuadro 17.2.1

ARMENIA. Utilización de escenarios deportivos. Año 2014

ESCENARIOS DEPORTIVOS	% DE UTILIZACIÓN
Coliseo de la Patria	40
Cancha la Isabela	40
Cancha del Paraíso	40
Cancha del Placer	N/A

Fuente: *Indeportes Quindío*

Cuadro 17.2.2

ARMENIA. Utilización según tipo de escenario. Año 2014

TIPO DE ESCENARIO DEPORTIVO	% DE UTILIZACIÓN
Placas Polideportivas	60
Pistas de Patinaje	100
Canchas de fútbol	40
Pistas de Trote	100
Coliseos	40

Fuente: *Indeportes Quindío*

17.3 EVENTOS

Cuadro 17.3.1

QUINDÍO. Deportistas que participaron en eventos del ciclo olímpico. Año 2014

PUESTOS OCUPADOS 1-2-3				
DEPORTISTA	**DEPORTE**	**PRUEBA**	**EVENTO**	**PUESTO**
CLARA JULIANA GUERRERO	BOLOS	TRIOS	JUEGOS CENTRO AMERICANOS Y DEL CARIBE	ORO
		EQUIPOS		BRONCE
		INDIVIDUAL	MUNDIAL AMF	ORO
		INDIVIDUAL	FESTIVAL DEPORTIVO PANAMERICANO	PLATA
		DOBLE		PLATA
		TODO EVENTO		PLATA
		MIXTOS		BRONCE
CARLOS HERNÁN ANDICA	LEVANTAMIENTO DE PESAS	ARRANQUE/CAT85KG	JUEGOS SURAMERICANOS	PLATA
		ENVIÓN/ CAT 85 KG		PLATA
		TOTAL/CAT 85KG		PLATA
VANESA QUIÑONES	LEVANTAMIENTO DE PESAS	ENVIÓN	CAMPEONATO PANAMERICANO	PLATA
		ARRANQUE		4TA
		TOTAL		4TA
JHONYANDICA	LEVANTAMIENTO DE PESAS	ENVIÓN	CAMPEONATO PANAMERICANO	BRONCE
		ARRANQUE		4TO
		TOTAL		4TO
		ENVIÓN	CAMPEONATO MUNDIAL	15AVO
JHONYORLEYBETANCORUTH	CICLISMO (DOWN HILL)	DOWN HIIL	CAMPEONATO PANAMERICANO	15AVO
JULIETH PALECHORANACONA	LEVANTAMIENTO DE PESAS	ENVION	CAMPEONATO PANAMERICANO SUB 17	ORO
		ARRANQUE		BRONCE
		TOTAL		ORO
		ENVIÓN	CAMPEONATO SURAMERICANO SUB 17	ORO
		ARRANQUE		PLATA
		TOTAL		ORO
ALEJANDRO DEVIA SOSA	FUTBOL DE SALÓN	NO APLICA	CAMPEONATO MUNDIAL FUTBOL DE SALON	BRONCE
KEVIN ALEXANDER PINEDA	FUTBOL DE SALÓN	NO APLICA	CAMPEONATO MUNDIAL FUTBOL DE SALON	BRONCE

Fuente: *Indeportes Quindío*

Cuadro 17.3.2

QUINDÍO. Campeonatos nacionales puestos ocupados 1-2-3. Año 2014

DEPORTE / DISCIPLINA	PUESTO/EVENTO	PRIMEROS PUESTOS (OROS OBTENIDOS)	SEGUNDOS PUESTOS (PLATAS OBTENIDOS)	TERCEROS PUESTOS (BRONCES OBTENIDOS)
Fútbol de salón	CLASIFICATORIO JUEGOS NACIONALES/			1
Salto alto	JUEGOS INTERCOLEGIADO SUPÉRATE FASE NACIONAL	1		
	JUEGOS SURAMERICANO ESCOLAR	1		
Lucha 40 kg				
Salto con pértiga	CAMPEONATO NACIONAL DE MAYORES	1	1	
	CAMPEONATO NACIONAL INTERCLUBES DE MAYORES	1	1	
Balonmano Femenino	CAMPEONATO NACIONAL INFANTIL	2		
	CAMPEONATO NACIONAL MINI		1	
	CAMPEONATO NACIONAL LIBRE	1		
Arranque	CAMPEONATO NACIONAL MAYORES	1		
	CAMPEONATO MUNDIAL DE MAYORES PUESTO 15			
Total	CAMPEONATO NACIONAL DE MAYORES	1		
Judo 53 kg				
Balonmano Masculino	CAMPEONATO NACIONAL INFANTIL	1	1	
	CAMPEONATO NACIONAL MINI		1	
Lucha 46 kg greco				
Atletismo - 100 mts				
Tenis de campo- dobles				
Tenis de campo- mixtos				

Fuente: *Indeportes Quindío*

17.4 EVENTOS DEL SECTOR EDUCATIVO

Cuadro 17.4.1

QUINDÍO. Tres primeros puestos de los juegos Intercolegiados en la final departamental deportes de conjunto. Año 2014

Municipio	Campeones final Departamental	Subcampeones final Departamental	Tercer puesto final Departamental
Armenia	8	1	0
Montenegro	1	3	0
La tebaida	0	2	0
Génova	1	0	0
Pijao	1	0	0

Fuente: *Indeportes Quindío*

CUADRO 17.4.2

QUINDÍO. Tres primeros puestos de los juegos Intercolegiados en la final departamental deportes individual. Año 2014

Municipio	Campeones final Departamental	Subcampeones final Departamental	Tercer puesto final Departamental
Armenia	18	9	6
Calarcá	3	6	4
Salento	6	2	3
Quimbaya	13	8	2
Montenegro	3	4	4
Circasia	0	0	1
Génova	0	1	2
La tebaida	0	3	3

Fuente: *Indeportes Quindío*

ANUARIO ESTADÍSTICO
VIGENCIA 2014

GLOSARIO

OBSERVATORIO QUINDIO

Gobierno firme por un Quindío más Humano

GOBERNACIÓN DEL QUINDÍO

QUINDÍO

PAISAJE CULTURAL CAFETERO

Quindío HUMANO

DEMOGRAFÍA: La demografía es la ciencia que tiene por objeto el estudio de las poblaciones humanas tratando desde un punto de vista cuantitativo, su dimensión, estructura, evolución y sus características generales.

POBLACIÓN: En la terminología estadística la palabra población se emplea para designar un conjunto de habitantes de un territorio determinado como también para designar una parte de dicha población (población en edad escolar, población en edad de casarse), aunque en estos casos resulta más apropiado hablar de subpoblación.

Con frecuencia se habla de población no para indicar el conjunto mismo, sino el número de habitantes que lo componen.

PROYECCIONES DE POBLACIÓN: La proyección de población es una estimación acerca del tamaño y características por sexo y edad, de acuerdo a la evolución de la población en censos anteriores y considerando como supuestos una tendencia futura de la fecundidad, de la mortalidad y la migración.

NECESIDADES BÁSICAS INSATISFECHAS (NBI): Es un método directo para identificar carencias críticas en una población y caracterizar la pobreza. Usualmente utiliza indicadores directamente relacionados con cuatro áreas de necesidades básicas de las personas (vivienda, servicios sanitarios, educación básica e ingreso mínimo), disponibles en los censos de población y vivienda

REGISTRO ÚNICO DE VÍCTIMAS: Herramienta técnica, que busca identificar a la población víctima y sus características y tiene como finalidad mantener información actualizada de la población atendida y realizar el seguimiento de los servicios que el Estado presta a la población afectada por la violencia.

PERSONAS / VÍCTIMAS: Son las víctimas identificadas de manera única ya sea por su número de identificación, por su nombre completo o por una combinación de ellos. La suma de estas será el total de personas reconocidas como víctimas e incluidas en el Registro Único de Víctimas (RUV).

EVENTOS: Hecho victimizante sufrido por una persona, en un lugar (municipio) y en una fecha determinada, cabe aclarar que una persona pudo hacer parte de más de un evento en momentos o lugares distintos.

HECHO VICTIMIZANTE: Delitos o situaciones de los cuales las personas fueron víctimas. En total son 12 hechos victimizantes: Abandono o Despojo Forzado de Tierras, Acto terrorista, Amenaza, Integridad sexual, Desaparición forzada, Desplazamiento, Homicidio, Minas Antipersonal, Perdida Bienes Muebles o Inmuebles, Secuestro, Tortura.

SALUD

CAMAS: Corresponde al número promedio de camas disponibles reportadas por el hospital en el período. Se entiende por cama disponible aquella cama habilitada que está en condiciones de uso para la atención de pacientes durante 24 horas y cuenta con la dotación de recurso humano, material y tecnológico.

DEFUNCIÓN: Es la desaparición permanente de todo signo de vida, cualquiera que sea el tiempo transcurrido desde el nacimiento con vida (cesación post-natal de las funciones vitales sin posibilidad de resucitar).Por tanto, esta definición excluye las defunciones fetales.

DÍAS CAMA DISPONIBLE: Es el resultado de la sumatoria de camas disponibles en el mismo período.

GIRO CAMA: Indica el número promedio de pacientes que pasan por una cama en un período. Es el resultado de dividir el número de egresos del período entre el número de camas disponibles en el mismo período.

LUGAR DE RESIDENCIA: Es la localización geográfica o dirección donde reside habitualmente la persona de que se trate. Este no necesita ser el mismo lugar en que aquella persona se encontraba en el momento en que ocurrió el hecho o su residencia legal. A los efectos de la tabulación, el lugar de residencia debe determinarse de la siguiente manera:- para nacidos vivos: lugar de residencia de la madre en el momento del alumbramiento del nacido vivo; - para defunciones de menores de un año: lugar de residencia de la madre en el momento de la muerte del niño (o la del niño si la madre ha muerto) y- para defunciones: lugar de residencia del fallecido al morir.

NACIDO VIVO: Es la expulsión o extracción completa del cuerpo de la madre prescindiendo de la duración del embarazo, de un producto de la concepción que, después de tal separación, respire o manifieste cualquier otro signo de vida, tal como el latido del corazón, pulsaciones del cordón umbilical, o movimiento efectivo de músculos voluntarios, haya o no haya sido cortado el cordón umbilical y esté o no unida la placenta; cada producto de tal alumbramiento se considera nacido vivo.

NÚMERO DE EGRESOS: Corresponde al número de pacientes que después de haber permanecido hospitalizados, salen del hospital vivos o muertos.

PACIENTES DÍA: Es la sumatoria de las camas ocupadas durante los días del período.

PORCENTAJE DE OCUPACIÓN: Es el resultado de dividir el número de días camas ocupadas en el período entre el número de camas disponibles en el mismo período.

TASA DE MORTALIDAD GENERAL: Es el número de defunciones acaecidas en la población de una zona geográfica dada durante un año dado x 1000 dividido la población total de la zona geográfica dada en mitad del mismo año.

TASA DE MORTALIDAD INFANTIL: Es el número de muertes de menores de un año de edad acaecidas en la población de un área geográfica dada durante un año dado x 1000 dividido el número de nacidos vivos registrados en la población del área geográfica dada durante el mismo año.

TASA DE MORTALIDAD INTRAHOSPITALARIA: Es el resultado de dividir el número total de muertes posteriores al ingreso al hospital en un período sobre el número de egresos en el mismo período por cien.

TASA DE MORTALIDAD NEONATAL: El número de muertes de menos de 28 días de edad acaecidas en la población de un área geográfica dada durante un año dado x 1000 dividido el número de nacidos vivos registrados en la población del área geográfica dada durante el mismo año.

TASA DE NATALIDAD: Es el número de nacidos vivos acaecidos en la población de una zona geográfica dada durante un año dado x 1000 dividido la Población Total de la zona geográfica dada en mitad del mismo año.

MORBILIDAD: Se refiere al conjunto de procesos que provocan daños y enfermedades en la población que pueden llevar a la muerte o evolucionar hacia la recuperación o dejar secuelas.

MORTALIDAD: Es el resultante de la frecuencia del evento muerte en una población, lugar y tiempo determinado.

TASA DE MORTALIDAD MATERNA: Representa el número de muertes ocasionadas en un determinado año por complicaciones relacionadas directa o indirectamente con el embarazo, parto y puerperio, de las mujeres de 15 a49 años, por cada 1.000 nacidos vivos.

VACUNACION: Es la actividad que se refiere a inmunizaciones con base en biológicos en los sujetos expuestos a riesgos, con el fin de prevenir las enfermedades.

D.T.P: Tétano, Difteria, Tos ferina

B.C.G: Tuberculosis

T.D: Toxoide diftérico (tétano)

HOSPITAL UNIVERSITARIO: Organismo de la más alta complejidad y tecnología para prestar servicios de salud de alta especialidad al individuo, familia y comunidad. Está adscrito o vinculado, mediante convenios formales a una Universidad que tenga división de Ciencias de la Salud o facultades de Medicina, Enfermería u Odontología. Puede ser en algunos casos sede o núcleo de región y en otros casos puede ser independiente como unidad suprarregional, a la cual se refieren pacientes de alta especialidad de las regionales urbanas, de las regionales dependientes, del Servicio Seccional de Salud respectivo o aún de áreas de Departamentos limítrofes.

POBLACIÓN SISBENIZADA: Es la población registrada en la base de datos del SISBEN como posibles beneficiarios de programas sociales en las áreas de salud, educación, bienestar social y otras más.

EDUCACIÓN

APROBADOS: Son los estudiantes que han alcanzado todos los logros del plan de estudios y programas académicos de la institución.

REPROBADOS: Corresponde a los estudiantes que no han alcanzado los logros mínimos del plan de estudios y programas académicos de la institución.

DESERTORES: Son aquellos estudiantes que abandonan el sistema escolar, incluyendo los que fallecen.

POBLACIÓN ESCOLAR: Es el conjunto de estudiantes matriculados en los diferentes niveles de educación.

POBLACIÓN POTENCIAL: Personas que se encuentran en edad potencial de recibir educación formal y que están contemplados en un rango que va desde los 3 a los 17 años de edad**.**

TASA DE ESCOLARIZACIÓN: Mide la proporción de población en edad escolar incorporada al sistema educativo. Se refiere a la población atendida por el sistema educativo.

TASA DE ESCOLARIZACIÓN BRUTA: Es la proporción de alumnos matriculados en un nivel de enseñanza sobre la población del municipio en edad escolar.

TASA DE ESCOLARIZACIÓN NETA: Es la proporción de alumnos matriculados en determinado rango de edad escolar sobre la población del municipio en ese mismo rango de edad escolar.

TASA DE EXTRAEDAD: Mide la proporción de alumnos matriculados en un nivel de enseñanza que se halla por fuera del rango establecido como población en edad escolar para ese nivel.

POBLACIÓN EGRESADA: Población que ha cursado y aprobado satisfactoriamente todo el pensum académico reglamentado para un determinado grado.

SERVICIOS PÚBLICOS

ACUEDUCTO: Conjunto de obras, equipos y materiales utilizados para la captación, aducción, conducción, tratamiento y distribución del agua potable para consumo humano.

ALCANTARILLADO: Conjunto de obras para la recolección, conducción y disposición final de las aguas residuales o de las aguas lluvias.

CONSUMO: Cantidad del servicio recibido por un usuario en un periodo determinado y registrado en un medidor. Cuando exista medidor, el consumo se determina por la diferencia entre la lectura actual y la anterior, siempre y cuando el medidor funcione correctamente (artículo 16 Decreto 1842 de 1991). En caso contrario, se acude a promedios anteriores del mismo usuario o a aforos.

USUARIO: (artículo 14.33 Ley 142 de 1994 y Decreto 302 de 2000): *Persona natural o jurídica* que se beneficia con la prestación de un servicio público, bien como propietario del inmueble en donde se presta o como receptor directo del servicio. Se le denomina también *consumidor*

INFRAESTRUCTURA FISICA: Es el conjunto de espacios físicos construidos para el desarrollo de actividades de formación y bienestar.

SUSCRIPTOR: Propietario de un servicio público domiciliario (energía, acueducto, alcantarillado) que aparece registrado en los archivos de las empresas.

INDICADORES DE EMPLEO

DESEMPLEO: Alude a la falta de **trabajo**. Un desempleado es aquel sujeto que forma parte de la **población activa** (se encuentra en edad de trabajar) y que busca empleo sin conseguirlo. Esta situación se traduce en la imposibilidad de trabajar pese a la voluntad de la **persona.**

SUBEMPLEO: Que existe cuando la situación de empleo de una persona es inadecuada con respecto a determinadas normas, como lo es la insuficiencia del volumen del empleo (subempleo visible) o los bajos niveles de ingreso (subempleo invisible)

El ***Subempleo Visible*** se refiere a las personas ocupadas que trabajan habitualmente menos de un total de 47 horas por semana en su ocupación principal y en su ocupación secundaria, que desean trabajar más horas por semana y están disponibles para hacerlo, pero no lo hacen porque no consiguen más trabajo asalariado o más trabajo independiente.

El ***subempleo invisible*** son aquellas personas ocupadas que trabajan habitualmente un total de 47 horas o más por semana en su ocupación principal o secundaria y su ingreso primario mensual es inferior a un mínimo establecido que es el salario mínimo

OCUPADOS: Son aquellas personas que trabajaron por lo menos una hora en la semana referencia o que, aunque no hubieran trabajado tenían un empleo del cual estuvieron ausentes por razones circunstanciales como enfermedades, licencia vacaciones, beca.

DESOCUPADOS:Son todas aquellas personas dentro de la fuerza de trabajo que estaban sin trabajo y que están disponibles para trabajar de inmediato y que no encontraron trabajo aunque ya habían tomado medidas concretas durante las últimas cinco semanas para buscar un empleo asalariado o un empleo independiente.

INACTIVOS: Las personas inactivas son aquellas que estando en edad de trabajar, deciden no participar en la producción de bienes y servicios de la economía.

TASA DE EMPLEO: Es la **razón entre la población ocupada y la población económicamente activa** (que está en condiciones de formar parte del mercado laboral). El índice más habitual, sin embargo, es la **tasa de desempleo** (la cantidad de desempleados sobre la población económicamente activa).

POBLACIÓN TOTAL (PT): está constituida por la población civil no institucional residente en hogares particulares. Esta población se estima con base en los resultados proyectados de los censos de población.

POBLACIÓN ECONÓMICAMENTE ACTIVA: se le llama fuerza laboral y está conformada por las personas en edad de trabajar que trabajan o están buscando empleo.

POBLACIÓN EN EDAD DE TRABAJAR (PET): conformada por las personas de 12 años y más de las zonas urbanas y de 10 años y más en las zonas rurales. Se divide en población económicamente activa y población económicamente inactiva.

INSCRITOS: Se refiere al número de personas que se presentan con disposición de trabajar y que hacen la solicitud respectiva; lo que indica la demanda de empleo.

VACANTE: Es el número de empleos disponibles y que son ofrecidos por las empresas privadas o particulares y que constituyen la oferta.

ENVÍOS: Indica el número de personas que son enviadas por el Servicio Nacional de Empleo a las empresas oferentes de empleo.

COLOCADOS: Constituye el número de personas que son efectivamente empleados.

TRANSPORTE

RED VIAL NACIONAL: Conocida como red vial primaria, conformada por el conjunto de sectores de vías troncales y transversales del orden nacional que se hayan dentro de los límites del departamento del Quindío.

RED VIAL DEPARTAMENTAL: Conocida como red vial secundaria, comprende carreteras del orden departamental que unen la capital del departamento con las cabeceras municipales, carreteras que unen las cabeceras municipales entre si y aquellas que conducen a sitios de relevante interés turístico.

RED VIAL MUNICIPAL: Conocida como red vial terciaria comprende las carreteras veredales y carreteables que permiten el desplazamiento a las carreteras municipales desde las veredas y sectores rurales.

PARQUE AUTOMOTOR**: Lo constituyen la cantidad de vehículos que están matriculados en una dependencia de Tránsito.**

MATRICULAS: Es el registro inicial que se hace a un vehículo nuevo después de comprarlo en una agencia.

RADICACIONES: Trámite que se efectúa cuando una oficina de tránsito recibe a un vehículo de otra ciudad.

CANCELACIONES: Trámite que se realiza para sacar un vehículo de circulación, se aplica a los vehículos automotores, cuando han sido robados, les han diagnosticado pérdida total, o por obsolescencia. (Ley 30).

ÍNDICE DE PRECIOS AL CONSUMIDOR - IPC

IPC: Índice de Precios al Consumidor, es un indicador que mide la variación de precios de una canasta de bienes y servicios representativos del consumo de los hogares del país. Los resultados son analizados por grupos, subgrupos y clases de gastos, gastos básicos y niveles de ingreso.

ÍNDICE: Expresión numérica que acumula las variaciones porcentuales observadas.

VARIACIONES: Es la variación promedio de precios que se obtiene como el relativo de un número índice en dos periodos de tiempo.

CONTRIBUCIONES PORCENTUALES: Aporte en puntos porcentuales de las variaciones individuales a la variación de un agregado.

PONDERACIONES: Participación porcentual que tiene cada elemento dentro una unidad.

BASE PARA PORCENTAJE DE AJUSTE AÑO GRAVABLE: Corresponde al índice de ajuste por inflación para efectos contables, establecido por Decreto.

GRUPO DE GASTO: Es el nivel más general de la estructura del IPC. Corresponde, en concepto y naturaleza, a las agregaciones del gasto en término de los propósitos de uso que hace el consumidor. Entre ellos se encuentran: alimentos, vivienda, vestuario, salud, educación, diversión y esparcimiento, transporte y comunicaciones y gastos varios.

CANASTA: Conjunto de bienes y servicios representativos del consumo final de los hogares. Aquí se encuentran los artículos que más peso de gasto tienen, los que con mayor frecuencia adquieren los hogares, los que presentan una evolución importante en la participación de gastos en los últimos 10 años y, a su vez, presentan las expectativas de crecimiento de la demanda en el mediano y largo plazo.

COMERCIO EXTERIOR

CIF: Cost, insurance and freight (Namedport of destination) Costo, seguro y flete (nombre del Puerto de destino).

Significa que el vendedor realiza los trámites de exportación y corre con los gastos de carga de la mercancía, elige el barco y pago los fletes hasta el puerto de destino convenido. Adicionalmente, consigue y paga el seguro marítimo de cobertura de riesgos del comprador. El seguro mínimo debe cubrir el valor CIF más el 10% y debe ser concertado en la moneda del contrato. Los riesgos y gastos se transfieren al comprador cuando la mercancía ha sobrepasado la borda del barco. CIF es una venta en el lugar de origen apropiado para transporte marítimo o fluvial.

FOB: Free onboard(Namedport of shipment), Franco a bordo (nombre del Puerto de embarque)
Significa que el vendedor cumple con sus obligaciones cuando coloca la mercancía sobre el buque elegido por el comprador en el puerto de embarque. El riesgo y los gastos se transfieren cuando la mercancía sobrepasa la borda del buque en el puerto de embarque. El vendedor debe encargarse de los trámites para exportación, pero el comprador debe pagar los fletes marítimos. FOB es una venta en origen admisible para transporte marítimo o fluvial.

CIIU: Clasificación Industrial Internacional Uniforme

IMPORTACIONES: Son la introducción de bienes y/o servicios desde un país extranjero o una zona franca al territorio aduanero nacional.

EXPORTACIONES: Salida de bienes y/o servicios del territorio aduanero nacional hacia cualquier país en el exterior o hacia una zona franca.

FINANZAS PÚBLICAS

PRESUPUESTO: Es un acto administrativo mediante el cual se computan anticipadamente las rentas o ingresos y se autorizan los gastos públicos para un ejercicio fiscal; es aprobado en el nivel Departamental, en las sesiones de octubre -noviembre de la Asamblea, en el caso de la administración central y por las juntas directivas en sus institutos descentralizados o empresas comerciales o industriales.

El impuesto aprobado se denomina presupuesto inicial. Comúnmente tal presupuesto es modificado mediante adiciones y traslados en el transcurso de la correspondiente vigencia, de acuerdo con el comportamiento de sus rentas, obteniéndose al final el presupuesto definitivo.

EJECUCIÓN DEL PRESUPUESTO: Comportamiento real de los Ingresos y Gastos en el transcurso del año, que al ser comparados al final del año, puede resultar mayores o menores a los presupuestos. Se divide en ejecución activa o de las rentas y pasiva de los gastos.

CLASIFICACION DE LOS INGRESOS: A nivel Departamental se han clasificado los Ingresos conforme a lo establecido en el Decreto Nacional 2058 de 1974, en:

A. INGRESOS CORRIENTES: Se refiere a las rentas y otras entradas percibidas por el sector público, comúnmente establecidas y que han sido incorporadas al presupuesto respectivo. Se divide en:

Ingresos Tributarios: Son los gravámenes de carácter obligatorio fijados por norma legal. Comprende los impuestos directos y los impuestos indirectos.

Ingresos No Tributarios: Se originan por la prestación de un servicio público, la explotación de bienes o la participación en los beneficios que por efecto de vinculación de capital se obtiene un determinado rendimiento por la explotación de minas, bienes o servicios.

B. INGRESOS DE CAPITAL: Son los ingresos provenientes del crédito interno o externo, los rendimientos financieros, recursos del balance y otros.

CREDITO INTERNO: Comprende los recursos de endeudamiento directo de las entidades territoriales con entidades e instituciones financieras de crédito nacionales.

Los recursos de crédito interno se deben discriminar, de acuerdo con la entidad, en los provenientes de: la nación, los departamentos, los municipios, Findeter, otras entidades financieras y bonos.

CREDITO EXTERNO: Comprende los recursos provenientes del endeudamiento directo de las entidades territoriales con entidades financieras y de crédito internacionales.

RENDIMIENTOS FINANCIEROS: Corresponde a los ingresos obtenidos por la colocación de recursos en el mercado de capitales en títulos valores. Estos pueden ser: intereses, dividendos, corrección monetaria. etc.

RECURSOS DEL BALANCE: Recursos contables que provienen del superávit fiscal que pueden obtenerse del año anterior o de la aplicación de reservas no utilizadas o del rendimiento de depósitos o de otros recursos de tesorería o de la cancelación de pasivos contingentes que habían sido estimados en exceso.

SUPERAVIT: Resultado positivo al comparar los ingresos y los gastos, es decir, se gana más de lo que se gasta.

RECUPERACION DE CARTERA: Ingresos provenientes de la cancelación de obligaciones correspondientes a vigencias anteriores y que no están amparando ningún compromiso.

OTROS RECURSOS DE CAPITAL: Corresponde a los ingresos percibidos por conceptos no clasificados previamente.

CLASIFICACION DE LOS GASTOS: Este se encuentra dividido en Gastos de Funcionamiento, Servicios de la Deuda Pública, Gastos de Inversión y Gastos de Operación Comercial.

A.GASTOS DE FUNCIONAMIENTO: Corresponde a todas las erogaciones del sector oficial, necesarias para el normal funcionamiento de la entidad territorial.

SERVICIOS PERSONALES: Remuneración por la prestación de servicios del personal de planta a través de las distintas formas de vinculación prevista por la Constitución Política y la Ley. Incluye el pago de las prestaciones sociales, de los contratos o de los pactos y convenciones colectivas de trabajo.

GASTOS GENERALES: Todos los causados por concepto de adquisición de bienes y servicios para el normal funcionamiento de la Administración Pública.

TRANSFERENCIAS: Incluye traslados a Fondos de Previsión Social y los aportes y auxilios a otras entidades oficiales y particulares y a personas sin recibir una contraprestación en servicio o personales en bienes de servicios.

B. DEUDA PÚBLICA: Comprende los pagos efectuados para cumplir con las obligaciones a mediano y largo plazo por concepto de empréstitos. Incluye la amortización, intereses, comisiones y demás gastos que se causen con relación a estas obligaciones.

C. GASTOS DE INVERSION: Incluye todos los gastos efectuados en desarrollo de proyectos que contribuyen a la formación de capital físico y al mejoramiento de las condiciones socioeconómicas de la población, tales como: educación, cultura, salud, agua potable, saneamiento básico, vivienda, construcción y mantenimiento de vías, desarrollo agropecuario y minero e inversiones financieras etc.

SECTOR EMPRESARIAL

SOCIEDAD: La sociedad conforme lo define el Código Civil es un contrato por el que dos o más personas estipulan poner un capital u otros efectos en común, con el fin de repartirse entre sí las ganancias o responder por las pérdidas que resulten de la especulación.

SOCIEDAD CONSTITUIDA: Toda sociedad se constituye mediante escritura pública, la cual debe registrarse en la correspondiente Cámara de Comercio, requisito sustancial y exigido para garantizar la autenticidad y al mismo tiempo la libertad del acto jurídico.

SOCIEDAD REFORMADA: Por reforma de sociedad se entiende no solamente la modificación, sino también toda adición, supresión parcial o derogación de estipulación o cláusula de las que integran el régimen convencional de la compañía. Toda reforma debe elevarse a escritura pública e inscribirse en el registro mercantil del domicilio de la compañía.

Las reformas de capital en sociedades son los aumentos o disminuciones de capital en las sociedades ya constituidas.

SOCIEDAD DISUELTA: La disolución es la ruptura de vínculo social, que se presente por la concurrencia de uno cualquiera de los eventos previstos en el artículo 218 del Código de Comercio.

SOCIEDAD LIMITADA: Es la que se forma entre dos o más socios (no excederán de 25), cuyos aportes no se representan por papeles o títulos libremente negociables y que responden solidariamente por las obligaciones sociales hasta el monto de sus aportes; y efectúan el comercio bajo una razón social, a la que añadirán las palabras Compañía Ltda. (Cía. Ltda.).

SOCIEDAD ANÓNIMA: Es la entidad mercantil cuyo capital dividido en acciones negociables de igual valor, se forma por el aporte que efectúan los miembros integrantes de ella, llamados accionistas (no inferior a 5) y que responden únicamente por el monto de sus acciones.
La razón social puede ser tomada del objetivo de la empresa o de los nombres de los socios agregando la palabra "Y compañía", "e Hijos", u otras analogías. En cualquiera de los casos la razón social terminará con las letras S.A.

SOCIEDAD EN COMANDITA SIMPLE: Es la que existe bajo una razón social formada por uno o varios gestores, solidaria e ilimitadamente responsables y por otro grupo de socios llamados socios comanditarios cuya responsabilidad se limita al monto de sus aportes. La razón social será el nombre de uno o varios socios solidariamente responsables seguida de las palabras "Sociedad en Comandita".

SOCIEDAD EN COMANDITA POR ACCIONES: El capital de esta compañía se divide en acciones de un valor nominal igual, nominativos o al portador. La décima parte del capital social debe ser aportada por los socios solidariamente responsables a quienes por sus acciones se entregan certificados nominativos e intransferibles. A la razón social se le da el mismo tratamiento que al de la Comandita Simple. No puede constituirse ni funcionar con menos de cinco accionistas.

SOCIEDADES POR ACCIONES SIMPLIFICADAS (SAS): El capital de esta compañía será comercial, independientemente de las actividades previstas en su objeto social. Para efectos tributarios esta se regirá por las reglas aplicables a las sociedades anónimas.

INVERSIÓN NETA: Capital de sociedades constituido + reforma de capital de sociedades existentes – Capital de sociedades disueltas.

OTROS SERVICIOS: Las actividades desarrolladas por las empresas agrupadas en este renglón son: servicios de salud, radio y televisión, entretenimiento, alquiler de instalaciones deportivas, salas de belleza, juego al azar, servicios de videojuegos, masajes, spa, entre otros.

TAMAÑO EMPRESARIAL: El tamaño de las empresas se define por la Ley 905 del año 2004 que determina dicho tamaño por los activos registrados.

MICROEMPRESAS: Es toda unidad de explotación realizada por persona natural o jurídica, en actividades empresariales, agropecuarias, industriales, comerciales o de servicios, rurales o urbanos con planta de personal hasta diez (10) trabajadores y activos hasta 500 salarios mínimos mensuales legales vigentes.

PEQUEÑA EMPRESA: Empresa con menos de 10 trabajadores y activos inferiores a 501 salarios mínimos legales vigentes.

MEDIANA EMPRESA: Empresas que en su planta tienen entre 51 a 200 trabajadores y activos entre 5001 a 30.000 Salarios Mínimos Legales Vigentes.

GRAN EMPRESA: Empresas que tienen en su planta física más de 200 trabajadores y activos por más de 30.000 Salarios Mínimos Legales Vigentes.

EMPRESA UNIPERSONAL: Una persona natural o jurídica que reúne las calidades requeridas para ejercer el comercio, podrá destinar parte de sus activos para la realización de una o varias actividades de carácter mercantil.

REFORMA DE CAPITALES: consiste en el aumento de capital suscrito que realizan las sociedades existentes durante el periodo de análisis y constituyen parte de la inversión neta de sociedades.

SECTOR AGROPECUARIO

CULTIVOS PERMANENTES: Son aquellos en los cuales el tiempo comprendido entre la siembra y la cosecha es generalmente de varios años y en los que la planta no desaparece después de la primera cosecha y continúa dando fruto por varios años, ejemplo café, cítricos, aguacate.

CULTIVOS ANUALES: Donde el tiempo entre siembra y cosecha es aproximadamente un año, como yuca y arracacha. Debe volver a sembrarse después de cosechado.

CULTIVOS TRANSITORIOS: Son aquellos cuyo ciclo de crecimiento es menor de un año, a veces de unos meses y deben ser nuevamente sembrados después de cosecha, tales como el fríjol, maíz, papa, sorgo, hortalizas en general, flores.

SACRIFICIO DE GANADO: Estas cifras indican el número de cabezas sacrificadas de ganado mayor (vacuno) y menor (porcino) para consumo en el Departamento.

AVES DE POSTURA: Se hace relación a gallinas ponedoras que se encuentren en fase productiva.

AVES DE ENGORDE: Se refiere a aves para engordar, en este caso son pollos tipo carne.

CEBA TECNIFICADA: Son bovinos para carne, cuyo cebamiento se hace con pastoreos rotacionales en forma intensiva, donde se optimiza el forraje y/o se suplementa con elementos de alto poder nutricional; es un tipo de explotación incrementa los costos de producción.

CRIA CON ORDEÑO: Se refiere a explotaciones bovinas, para doble propósito leche y carne.

DEPORTE Y RECREACIÓN

ACTIVIDAD DEPORTIVA: Es el conjunto de acciones relacionadas con la práctica metódica del ejercicio físico, que tiene como finalidad superar una meta o vencer a un adversario en competencia sujeta a reglas establecidas.

ACTIVIDAD FÍSICA: Conjunto de tareas motoras propias de una persona, realizadas como parte de su actividad doméstica, laboral, escolar o profesional.

APROVECHAMIENTO DEL TIEMPO LIBRE: Es el uso constructivo que el ser humano hace de él, en beneficio de su enriquecimiento personal y del disfrute de la vida, en forma individual y colectiva. Tiene como funciones básicas, el descanso, la diversión, el complemento de la formación, la socialización, la creatividad, el desarrollo personal, la liberación del trabajo y la recuperación sico-biológica (ley 181/95).

CAMPEONATO: Certamen o contienda en que se disputa el primer puesto en ciertos juegos o deportes. Certamen o lucha de carácter deportivo en que se discute la primacía. Primacía obtenida en las luchas deportivas.

CLUBES DEPORTIVOS: Los clubes deportivos son organismos de derecho privado constituidos por afiliados, mayoritariamente deportistas, para fomentar y patrocinar la práctica de un deporte o modalidad, la recreación y el aprovechamiento del tiempo libre en el municipio, e impulsar programas de interés público y social.

DEPORTE: Es la conducta humana caracterizada por una actitud lúdica y de afán competitivo de comprobación o desafío, expresada mediante el ejercicio corporal y mental, dentro de disciplinas y normas preestablecidas orientadas a generar valores morales, cívicos y sociales.

DEPORTE AFICIONADO: No admite pago o indemnización alguna a favor de los jugadores o competidores, distinto del monto de los gastos efectivos ocasionados durante el ejercicio de la actividad deportiva correspondiente.

DEPORTE DE ALTO RENDIMIENTO: Práctica deportiva de organización y nivel superiores, comprende procesos integrales orientados hacia el perfeccionamiento de las cualidades y condiciones físico-técnicas de deportistas, mediante el aprovechamiento de adelantos tecnológicos y científicos.

EQUIPAMIENTO DEPORTIVO: Es el conjunto de espacios y edificaciones predominantemente de uso público destinados a la práctica deportiva. El equipamiento básico y medio están orientados fundamentalmente a las modalidades del deporte como método pedagógico y recreativo.

INFRAESTRUCTURA DEPORTIVA: Dícese del conjunto de instalaciones para el desarrollo de la actividad física reglamentada, de enseñanza o recreativa.

LIGAS DEPORTIVAS DEPARTAMENTALES: Organismos de derecho privado constituidas como asociaciones o corporaciones por un número mínimo de clubes deportivos o promotores o de ambas clases, para fomentar, patrocinar y organizar la práctica de un deporte con sus modalidades deportivas, dentro del ámbito territorial del departamento o del Distrito Capital, según el caso, e impulsarán programas de interés público y social. No podrá existir más de una liga por cada deporte dentro de la correspondiente jurisdicción territorial.

TURISMO

AGENCIA DE VIAJES: Son las personas jurídicas que se dediquen a la organización, promoción, representación y comercialización del servicio turístico, bien sea en forma directa o como intermediarios entre los usuarios y los prestadores de servicios turísticos tanto nacionales como internacionales.

ESTABLECIMIENTO DE ALOJAMIENTO: Se considera establecimiento de alojamiento turístico, aquel que presta al público el servicio de hospedaje en forma temporal, con áreas e instalaciones comunes, que consta de una edificación o conjunto de edificaciones construidas o acondicionadas para tal fin, y operadas en forma conjunta, ocupando la totalidad o parte de dichas edificaciones.

DEMANDA TURÍSTICA: Es el conjunto de bienes y servicios que los turistas y visitantes están dispuestos a adquirir en un determinado destino.

ECOTURISMO: Actividad de viajar en forma responsable hacia áreas naturales, conservando el ambiente y mejorando el bienestar de las comunidades locales. Está

regido por tres principios básicos: Respeto a la Naturaleza; Respeto a la Cultura Local; Generación de Beneficios Socioeconómicos.

FINCA HOTEL: Alojamiento rural, finca en la cual se ha adecuado su infraestructura para recibir huéspedes. En ella normalmente se puede apreciar procesos agrícolas o de ganadería, realizar paseos a caballo, montar en bicicleta o caminar por senderos ecológicos.

HOTEL: Establecimiento en que se presta el servicio de alojamiento en habitaciones y otro tipo de unidades habitacionales en menor cantidad, privadas, en un edificio o parte independiente del mismo, constituyendo sus dependencias un todo homogéneo y con entrada de uso exclusivo. Además, dispone como mínimo del servicio de recepción, servicio de desayuno y salón de estar para la permanencia de los huéspedes, sin perjuicio de proporcionar otros servicios complementarios.

HOSTERÍA: Establecimiento público de categoría inferior al hotel en el que se hospeda a los huéspedes que pagan por su alojamiento y por la comida y otros servicios.

NUMERO DE PLAZAS CAMA: Total de Camas con que cuenta un establecimiento de alojamiento turístico.

OFERTA TURÍSTICA: Comprende el conjunto de bienes y servicios capaces de facilitar la comercialización del producto turístico a fin de satisfacer la demanda de los visitantes, en esta condición se entiende por cualquier establecimiento en donde el cliente y/o usuario son principalmente turista. Por lo tanto, el mismo deberá cumplir con las siguientes condiciones para establecerse como oferta turística:

- Vender bienes y servicios que por sus características sean demandados en su mayoría por turistas.
- Estos establecimientos deberán vender su producto para uso final en zonas turísticas, por lo tanto la mayoría de sus clientes sean turistas.

VIAJE TURÍSTICO: El término viaje turístico designa todo desplazamiento de una persona a un lugar fuera de su lugar de residencia habitual, desde el momento de su salida hasta su regreso. Por lo tanto, se refiere a un viaje de ida y vuelta. Los viajes realizados por los visitantes son viajes turísticos.

VISITA: Un viaje se compone de visitas a diferentes lugares. El término "visita turística" hace referencia a una estancia en un lugar visitado durante un viaje turístico.

VISITANTE: Un visitante es una persona que viaja a un destino principal distinto al de su entorno habitual, por una duración inferior a un año, con cualquier finalidad principal (ocio, negocios u otro motivo personal) que no sea la de ser empleado por una entidad residente en el país o lugar visitados. Un visitante (interno, receptor o emisor) se clasifica como turista si su viaje incluye una pernoctación, o como visitante del día (o excursionista) en caso contrario.