DIRECCION

PLANEACION

DEPARTAMENTAL

ARMENIA

CIRCASIA

BUENAVISTA

CALARCA

LA TEBAIDA

CORDOBA

FILANDIA



QUINDIO ESTADISTICO

1.988

GENOVA

MONTENEGRO

PIJAO

QUIMBAYA

SALENTO

Dirección Departamental de
Planeación

№ 0 0 2 5 7
S = 1
E = 2
OES 11

REPUBLICA DE COLOMBIA

GOBERNACION DEL QUINDIO

DIRECCION DE PLANEACION DEPARTAMENTAL

SECCION DE EVALUACION Y DESARROLLO

SUB-SECCION DE ESTUDIOS Y ANALISIS

Dirección Departamental de Planeación

QUINDIO ESTADISTICO

1988

Armenia, Abril de 1990

La realización de este documento se inició durante el Gobierno del Doctor Carlos Alberto Gómez Buendía y se culminó y publicó en el Gobierno de la Doctora Belén Sánchez Cáceres.

DEPARTAMENTO DEL QUINDIO.

BELEN SANCHEZ CACERES
Gobernadora

DIEGO ALBERTO LONDOÑO ECHEVERRI
Director de Planeación

HECTOR ENRIQUE VARGAS AVILA
Jefe Sección Evaluación y Desarrollo

MARIA ELENA NARANJO TRUJILLO
Jefe Sub-sección Estudios y Análisis

PERSONAL TECNICO DE INVESTIGACIONES ESTADISTICAS

LUCENA BUSTAMANTE GONZALEZ
Jefe de Estadística

GLORIA CONSUELO ARIAS MORALES
Auxiliar de Estadística

FEDERICO OCTAVIO PINEDA RAMIREZ
Auxiliar de Estadística

MARIA ZENEYDA SANCHEZ OCAMPO
Secretaria

Armenia 1990

DEPARTAMENTO DEL QUINDIO

COMITE INTERINSTITUCIONAL DE ESTADÍSTICA

Dirección de Planeación Departamental

Departamento Administrativo Nacional de Estadística - DANE -

Servicio Seccional de Salud

Servicio Nacional de Aprendizaje - SENA -

Universidad del Quindío

Universidad La Gran Colombia

Banco de La República

Planeación Municipal de Armenia

Planeación Municipal de Calarcá

Secretaría Departamental de Educación

Instituto de los Seguros Sociales - I.S.S. -

Instituto Colombiano Agropecuario - ICA -

Cámara Colombiana de la Construcción

Cámara de Comercio

Contenido.

	Pág. No.
Presentación	6
PRIMERA PARTE. Estadísticas Sociales	7
1. Generalidades	8
2. Demografía	33
3. Salud	72
4. Educación	115
5. Servicios públicos	184
6. Empleos y salarios	216
7. Vías y transporte	231
8. Vivienda y construcción	249
9. Justicia, cedulación y electorales	262
SEGUNDA PARTE. Estadísticas económicas	280
10. Sector público	281
11. Precios al consumidor	354
12. Producción industrial, consumo de licores y cigarrillos	361
13. Agropecuario	371
14. Moneda, finanzas y movimiento de sociedades	405
15. Catastro y movimiento de la propiedad raíz	425
16. Comercio exterior	433

SIGLAS

IGAC : Instituto Geográfico Agustín Codazzi

DANE : Dirección Administrativo Nacional de Estadística

TELECOM : Empresa Nacional de Telecomunicaciones

TELEARMENIA : Empresa de Teléfonos de Armenia

TELECALARCA : Empresa de Teléfonos de Calarcá

CAMACOL : Cámara Colombiana de la Construcción

INTRA : Instituto Nacional del Transporte

D. G. P. : Dirección General de Prisiones

I. C. T. : Instituto de Crédito Territorial

INCORA : Instituto Colombiano de la Reformá Agraria

I. D. T. : Instituto Departamental de Tránsito

EMCA : Empresas Municipales de Calarcá

C. R. Q. : Corporación Autónoma Regional del Quindío.

I. S. S. : Instituto de los Seguros Sociales.

CONVENCIONES.

(...) Cifra aún no disponible

\- Sin movimiento

(-) No existen datos

PRESENTACION.

La Gobernación del Quindío, a través de la Dirección Departamental de Planeación, hace entrega del segundo Volumen del Documento " Quindío Estadístico ".

Este compendio reune información estadística correspondiente al año 1988, la que refleja la situación de los diferentes sectores económicos y sociales de la región. La configuración de cuadros y datos permite interpretar las variables y tendencias registradas e identificar factores causales de determinados comportamientos; de igual modo, puede facultar la evaluación de la efectividad de políticas de desarrollo y de instrumentos de estímulo o regulación adoptados para sectores socio-económicos específicos.

Para efectos de dar continuidad en la información, se incluyen además algunos datos correspondientes al lapso 1984 - 1987, complementando de este modo el anuario anterior.

Por presentación, la información está desagregada en dos partes: Estadísticas Sociales y Estadísticas Económicas, las que esperamos sean de satisfacción para el investigador o consultor en el momento de su necesidad informativa.

Por último, expresamos nuestro agradecimiento al Departamento Administrativo Nacional de Estadística - DANE - y a todas las entidades conformantes del comité Interinstitucional de Estadística que participaron de forma activa en la elaboración del presente documento y en especial a todas las Instituciones y personas que contribuyeron con esta publicación.

DIEGO ALBERTO LONDOÑO ECHEVERRI

Director Planeación Departamental.

GENERALIDADES.

RESEÑA HISTORICA.

EL QUINDIO, SU CONQUISTA, SU COLONIA.

Ojeda, Vespucio, Quesada, Benalcázar, Robledo, Nicuesa, Heredia, Bastidas, y muchos más, llegaron en la conquista al territorio colombiano, pero no se tiene informes que alguno de ellos hubiera llegado al territorio del Quindío.

Sebastián de Benalcázar, uno de los Conquistadores más célebres de que se tenga noticia en la historia de América, al resultar engañado con el anuncio de la Jefatura de Quito por habérsele convertido en mera promesa, resolvió independizarse del Perú, y ,emprendió viaje por el sur de nuestro país, hasta llegar a la población de Latacunga (Ecuador); encontró un indio que le habló de mil maravillas sobre la cantidad de oro y esmeraldas que se encontraban en una comarca más allá de la Cordillera. Benalcázar al escuchar la narración, dicen los cronistas, exclamó: "Vamos a ver ese dorado".

Por los documentos que hemos tenido a la vista, no es una exa geración el imaginarnos el "Dorado", en la Hoya del Quindío, y localizado en la laguna de Maravélez (nombre que proviene de los apellidos de sus dueños: Marulanda y Vélez), conforme a la creencia de casi la totalidad de los exploradores y guaqueros que llegaron a estas regiones. Era tradición que el Cacique Carlacá o Calarcá, quien vivía en constantes guerrillas con los quimbayas, se bañara en la laguna después de frotarse el cuerpo con oro en polvo.

Jorge Robledo salió en el año de 1540 del Valle en dirección a Antioquia y fundó la población de Cartago (la primitiva), mientras Benalcázar enviaba a sus Capitanes Francisco de Cieza y Miguel López Muñoz a la Hoya del Quindío para ser conquistada, ya que debido al temperamento bélico de los indígenas, éstos vivían provocando conflictos en forma continua. Por eso a estos Capitanes puede incluírseles como conquistadores de la Hoya. También el capitán Jorge Robledo envió a Alvaro de Mendoza, quien recorrió el río Otún en dirección a la Cordillera Andina después de pasar por nuestra comarca.

Miguel López Muñoz le correspondió explorar el río "La Vieja" hasta u nacimiento en la cordillera del Quindío.

En el viaje iniciado por Robledo, el 2 de enero de 1541, encontrándose en Cartago, tuvo noticias por los indígenas, que cerca de la provincia había un rico y extenso Valle llamado Quindío y queriendo saber algo de la región, envió a don Alvaro Mendoza, quien como antes informamos, exploró la comarca. Robledo escasamente llegó a lo que hoy es el Municipio de Quimbaya. En el año de 1539, según los historiadores Henao y Arrubla, a los cuales hemos seguido en determinados puntos: don Baltasar de Maldonado atravesó también la tierra de los "pinaos", por orden de Hernán Pérez de Quesada. Gobernador de Santa fe, logrando combates con los indígenas, pero sin vencerlos o dominarlos. En el mismo año Benalcázar viaja hacia Bogotá y en las riberas del río Magdalena sostiene batallas con los "pinaos".

Los pinaos ocupaban una gran extensión de terreno o sea trazando una línea recta del nevado del Huila a la región de Caloto para buscar el río Quindío, y seguir el río hasta buscar el nevado del Ruiz, para luego seguir el curso del río Guarinó, Sumapaz y llegar hasta el páramo del mismo nombre y coger la Cordillera Oriental, para seguir hasta el nevado del Huila punto inicial.

En el año de 1553, el Oidor Don Juan Montaño trasmontó la "Hoya" y logró llegar hasta Cali o sea en 1554 Melchor Valdés abrió el camino por donde pasó Andrés López de Galarza, fundador de la primitiva Ibagué, la que fue arrasada por los "pinaos", lo mismo que incendiada su iglesia, primero en el año 1592 y después el 19 de julio de 1606 a órdenes del Cacique Carlacá.

Pertenecían a los "pinaos" entre otras las siguientes tribus : Paeces, Natagaimas, Pantágoras, Citaraes, Chocoes, Nohanames, Yapongos, Combeimas, Coyairas, Catíos, Butabaes, Carrapas, Pacoras, Pozos, Picareas, Bugaes, Quindus, Calarcaes, etc. Estas tribus a su vez tenían sus caciques : Cuturrumbí, Pompomá, Guastía, Hondama, Calarcá, Miquiatepa, Poro, Cimara, Ubea, Poniporca, Marquetón, Tocha, Combeima, Matagaima, Ibagué, Bombo, Laembiteme, Tocina, Calanbas, Gaitana, Bledo, Ilopbone, Optone, Gualisgasquía, etc. Aunque estaban establecidos en el territorio del país, en el Quindío

PALMA DE CERA DEL QUINDIO (CEROXYLON QUINDIUENSE). [1]

Familia: Palmeras.
Nombres: Arbol Nacional de Colombia.
Palma de Cera.
Palma del Quindío.

En el Quindío se encuentran 3 especies distribuidas en las laderas de la Cordillera Central, siendo la más importante la CEROXYLON QUINDIUENSE, la cual fué reportada por el famoso naturalista Alejandro Von Humboldt en el año 1801 y clasificada por Karst Wend.

La CEROXYLON QUINDIUENSE es la palma que crece a mayor elevación, pues se desarrolla en alturas de 2500 a 3000 mts sobre el nivel del mar y a la vez la que alcanza mayor altura; fácilmente puede medir mas de 60 mts, por lo que se le considera como una de las mas altas del mundo, dentro de su género.

La esbeltez de la palma, su altura y su singular porte, han hecho de ella un símbolo de la flora colombiana.
Por esto ha sido declarada ARBOL NACIONAL y SIMBOLO PATRIO, conforme a la LEY 61 de Septiembre de 1985. Motivo por el cual, algunas entidades del sector público promueven el cultivo de la Palma de Cera, cumpliendo asi con su función de conservar el patrimonio ecológico de los colombianos y con el compromiso de difundir la grandeza y el valor de nuestra riqueza natural.

[1] Corporación Autónoma Regional del Quindío.

GOBERNADORES 1966 - 1990

ANCIZAR LOPEZ LOPEZ. Del 1o. de Junio de 1966 al 14 de Marzo de 1969.

JORGE ARANGO MEJIA. Del 15 de Marzo de 1969 al 25 de Agosto de 1970.

ROGELIO GONZALEZ CEBALLOS. Del 26 de Agosto de 1970 al 6 de Octubre de 1972.

JESUS ANTONIO NIÑO DIAZ. Del 7 de Octubre de 1972 al 18 de Agosto de 1974.

JORGE IVAN ECHEVERRI OSORIO. Del 19 de Agosto de 1974 al 26 de Septiembre de 1975.

DIEGO MORENO JARAMILLO. Del 27 de Septiembre de 1975 al 21 de Mayo de 1976.

LUCELLY GARCIA DE MONTOYA. Del 21 de Mayo de 1976 al 5 de Agosto de 1978.

OLMA INES BELTRAN DE MEJIA. Encargada. Del 5 de Agosto al 25 de Agosto de 1978.

MARIO GOMEZ RAMIREZ. Del 25 de Agosto de 1978 al 19 de Diciembre de 1979.

VOLNEY TORO ARBELAEZ. Del 20 de Diciembre de 1979 al 6 de Junio de 1980.

SILVIO CEBALLOS RESTREPO. Del 7 de Junio de 1980 al 17de Marzo de 1981.

JESUS ANTONIO NIÑO DIAZ. Del 18 de Marzo de 1981 al 27 de Agosto de 1982.

HERNAN PALACIO JARAMILLO. Del 28 de Agosto de 1982 al 29 de agosto de 1983.

JAIME LOPERA GUTIERREZ. Del 30 de Agosto de 1983 al 7 de Agosto de 1984.

RODRIGO GOMEZ JARAMILLO. Del 8 de Agosto de 1984 al 27 de Agosto de 1986.

DAVID BARROS VELEZ. Del 28 de Agosto de 1986 al 20 de Noviembre Noviembre de 1987.

LUIS GUILLERMO GUINAND R. Encargado. Del 20 de Noviembre de 1987 al 13 de Enero de 1988.

CARLOS ALBERTO GOMEZ BUENDIA. Del 13 de Enero de 1988 al 4 de Enero de 1990.

BELEN SANCHEZ CACERES. Del 5 de Enero de 1990.

1

GENERALIDADES

PRIMERA PARTE

ESTADISTICAS SOCIALES

Cuadro 1.1

QUINDIO. División Político Administrativa, según municipios.

Municipios	Distrito Municipal	Clase[a]
Armenia	Armenia	CM
	Puerto Espejo (1)	IPD
	Murillo	IPD
	Pantanillo	IPD
	Santander	IPD
	El Caimo	C
Buenavista	Buenavista	CM
	Río Verde	IPD
Calarcá	Calarcá	CM
	Barcelona	C
	La Albania	IPD
	La Bella	IPD
	La Virginia	C
	Puerto Rico	IPD
	Quebradanegra	C
	La María	IPD
Circasia	Circasia	CM
	Hojas Anchas	IPD
	La Pola	IPD
	La Siria	IPD
	Piamonte	IPD
	Santa Rita	IPD
Córdoba	Córdoba	CM
	La Frontera (2)	IPD
Filandia	Filandia	CM
	Cruces	IPD
	El Paraiso	IPD
	La Cauchera	IPD
	Pavas	IPD
	La India	C
Génova	Génova	CM
	El Dorado	IPD
	La Venada	IPD
	Pedregales	IPD
La Tebaida	La Tebaida	CM
	La Herradura	IPD
Montenegro	Montenegro	CM
	Cuzco (3)	IPD
	Pueblo Tapao	C
Pijao	Pijao	CM
	Barragán	IPD
	La Maizena	IPD
	La Mariela	IPD
Quimbaya	Quimbaya	CM
	Pueblo Rico	IPD
	El Laurel	IPD
	La Española	IPD
	Mesa Baja	IPD
	El Jazmín	IPD
	Puerto Alejandría	IPD
Salento	Salento	CM
	Boquía	IPD
	Cocora (4)	IPD
	La Nubia	IPD
	Canaán	IPD

FUENTE : Secretaría de Gobierno Departamental.

[a] CM. Cabecera Municipal
IPD Inspección de Policía Departamental
C Corregimiento.

(1) En comisión barrio la Unión
(2) En comisión en la cabecera municipal
(3) En comisión en Baraya
(4) En comisión en vereda Palestina

Cuadro 1.2

QUINDIO. Datos generales de los municipios, año fundación y creación.

Municipios	Año Fundación	Fundadores	Año creación
Armenia	1889	José María Ocampo Antonio María Gómez.	1903
Buenavista	1935	Luis González, Nepomuceno Gallón, Liceo Arbeláez	Ordenanza 29 del 26-11 de 1966, Segregado Pijao
Calarcá	1886	Segundo Henao, Ramón Franco, Pedro Flórez y otros.	1905
Circasia	1884	Javier Arias y otros	1906 Segregado de Filandia
Córdoba	1927	Jesús García, Jesús Buitrago.	Ordenanza 22 del 26-11 de 1966, Segregado Ca larcá.
Filandia	1878	José R. López y otros.	1895
Génova [a]	1904	Segundo Henao	Ordenanza 10 de 1937 Segregado de Pijao.
La Tebaida	1914	Luis Arango Cano, Marco Ocampo, Roberto y Camilo Londoño, Crispiano Acevedo y otros.	Decreto 547 del 23-07 de 1954. Segregado Armenia.
Montenegro	1892	Nicolás Cadena y otros	Ordenanza 14 de 1911
Pijao [b]	1905	Emiliano Orozco y otros	Ordenanza 11 de 1926, Segregado de Calarcá
Quimbaya [a]	1914	Juan de J. Buitrago y otros	Ordenanza 262 de 1922
Salento [c]	1842	Ramón Elías Palau y otros	Decreto 995 de 1908

FUENTE : DANE, Revista Economía y Estadística No.81. IGAC, Diccionario Geográfico de Colombia. Rafael Arango Villegas. Los Municipios de Caldas en 1930.

[a] Perteneció al departamento del Valle hasta 1908

[b] Antes se denominaba Colón

[c] Fundada con el nombre de Barcinales; en 1865 se denominó Nuevo Salento y Salento a partir de 1908.

Cuadro 1.3

QUINDIO. Localización geográfica

Latitud				longitud			
Norte		Sur [a]		Este [b]		Oeste	
Grados	Minutos	Grados	Minutos	Grados	Minutos	Grados	Minutos
4	44	4	04	75	24	75	52

FUENTE : IGAC, Diccionario Geográfico de Colombia.

[a] Se refiere al sur del Departamento de la longitud norte
[b] Se refiere al este del Departamento de la longitud oeste.

Cuadro 1.4

QUINDIO. Límites generales, por Departamentos limítrofes y longitud

Límites	Departamentos	Longitud (Kms)
Al Norte	Risaralda	32
Al Este	Tolima	90
Al Sur	-	-
Al Oeste	Valle del Cauca	105

FUENTE : IGAC, monografías departamentales

Cuadro 1.5

QUINDIO. Localización, altura sobre el nivel del mar, temperatura media y distancia a la capital, según municipios.

Municipios	Localización				Altura sobre el nivel del mar	Temperatura media grados centígrados	Distancia en Kms a la Capital
	Latitud Norte		Latitud Sur				
	Grado	Minutos	Grados	Minutos			
Armenia	4	32	75	41	1.483	20	-
Buenavista	4	23	75	44	1.450	20	25
Calarcá	4	32	75	39	1.536	20	6
Circasia	4	37	75	38	1.772	19	12
Córdoba	4	28	75	41	1.700	19	28
Filandia	4	41	75	40	1.923	18	32
Génova	4	11	75	44	1.500	20	53
La Tebaida	4	27	75	47	1.350	20	17
Montenegro	4	34	75	45	1.294	21	12
Pijao	4	20	75	42	1.700	19	36
Quimbaya	4	38	75	46	1.339	21	29
Salento	4	38	75	34	1.895	18	25

FUENTE : IGAC, Diccionario Geográfico de Colombia.

Cuadro 1.6

QUINDIO. Superficie, según municipios

Municipios	Hectáreas	%
Armenia	12.133	6.2
Buenavista	4.112	2.1
Calarcá	21.923	11.2
Circasia	9.137	4.7
Córdoba	9.795	5.0
Filandia	10.940	5.6
Génova	29.789	15.2
La Tebaida	8.918	4.5
Montenegro	14.892	7.6
Pijao	24.311	12.4
Quimbaya	12.669	6.4
Salento	37.564	19.1
TOTAL	196.183	100

FUENTE : Planeación Departamental

Cuadro 1.7

QUINDIO. Superficie catastral por área, según municipios. 1988

Municipios	Total	Urbana	Hectáreas Rural
Armenia	11.533.9800	1.399.5163	10.134.4637
Buenavista	3.646.4455	6.3984	3.640.0471
Calarcá [a]	21.819.9061	213.0870	21.606.8191
Circasia	9.177.5427	107.4946	9.070.0481
Córdoba	10.190.6908	14.7070	10.175.9838
Filandia	10.261.0520	41.4774	10.219.5746
Génova	29.781.7948	41.5403	29.740.2545
La Tebaida	8.509.7571	78.0000	8.431.7571
Montenegro	14.414.0808	250.1982	14.163.8826
Pijao	23.621.6863	29.3572	23.592.3291
Quimbaya	12.498.7912	96.6116	12.402.1796
Salento	33.869.4641	63.7584	33.805.7057
TOTAL	189.325.1914	2.342.1464	186.983.0450

FUENTE : IGAC, Seccional Quindío.

[a] Incluye los corregimientos de Barcelona, La Virginia y Quebradanegra.

NOTA : Al hacer referencia al área catastral, no incluye superficies que no son materia de avalúos catastrales como: áreas de calles, parques, cementerios, carreteras, ríos, baldíos y otros.

Cuadro 1.8

QUINDIO. Cordilleras y alturas principales.

	CORDILLERA CENTRAL	
Alturas	Municipios	Mts de altura aproximada
Nevado del Quindío	Salento	4.750
Alto El Español	Salento	4.000
Alto Aratas	Pijao	3.864
Páramo Chilí	Pijao	3.800
Páramo La India	Génova	3.750
Cuchilla La línea	Génova	3.750
Alto El Campanario	Calarcá	3.640
Alto La Guayana	Salento	3.500
Depresión La Línea.	Calarcá	3.300

FUENTE : Planeación Departamental.

Cuadro1.9

QUINDIO. Principales ríos y afluentes.

Ríos	Afluentes	Ríos	Afluentes
La vieja	Ríos:	Barragán	Ríos:
	Barragán		Rojo
	Quindío		Lejos
	Espejo		San Juan
	Roble		Quebradas:
	Quebradas:		El Macho
	Cristales		La Picota
	San Pablo		
	La María	Santo Domingo	Quebradas:
	La Tigrera		Pinares
	Buenavista		El Oso
	San Felipe		La Gata
	Tres Palitos		San Rafael
			Urita
Quindío	Ríos:		Sonadora
	Río Verde		El Salado
	Santo Domingo		
	Boquerón		
	Navarco		
	Quebradas:		
	Boquía		
	El Castillo		
	San Pacho		
	Cárdenas		
	El Pescador		

FUENTE : Planeación Departamental.

MAPA 3

MAPA HIDROLOGICO

FUENTE: C.R.Q.

Cuadro 1.10

QUINDIO. Precipitación pluvial por meses, según estaciones metereológicas. 1988

Lluvia en milímetros [a]

Estaciones	Municipios	Enero	Febrero	Marzo	Abril	Mayo	Junio	Julio	Agosto	Sep-tiembre	Octu-bre	Noviem-bre	Diciem-bre	Total anual
La Avenida	Armenia	151.2	-	117.6	429.7	272.1	81.2	57.1	91.8	200.5	172.7	497.6	397.6	2.469.1
El Túnel	Calarcá	260.5	369.5	287.8	223.3	106.0	251.0	165.0	171.4	158.0	309.0	379.5	244.0	2.925.0
Planadas	Calarcá	49.8	119.7	137.1	145.7	91.8	119.7	61.4	122.8	188.9	-	-	-	1.036.9
Bremen	Filandia	133.2	157.7	154.4	358.8	239.7	258.1	171.4	300.2	219.2	327.8	570.9	402.4	3.293.8
Gibraltar	Génova	91.8	133.2	103.7	158.9	120.1	199.2	-	87.6	221.4	200.2	155.8	152.9	1.624.8
La Tebaida	La Tebaida	88.5	83.9	62.5	372.5	206.0	134.8	117.5	171.5	182.0	166.5	269.0	169.0	2.023.7
Montenegro	Montenegro	33.1	110.4	60.9	389.1	200.2	199.1	131.4	194.0	144.0	179.4	404.5	280.1	2.326.2
Barragán	Pijao	8.1	10.6	6.9	262	126.0	288.0	-	196.0	115.0	78.0	344.0	170.0	1.604.6
La Española	Quimbaya	37.0	114.5	73.4	257	122.9	197.2	57.4	201.6	226.3	216.1	260.6	138.6	1.902.6
La Playa	Salento	50.0	210.5	160.0	136.8	121.9	164.4	65.1	121.2	163.3	252.4	397.5	291.4	2.134.5
Navarco	Salento	22.2	125.8	186.4	203.5	117.7	208.9	193.2	134.1	190.0	327.1	421.7	239.7	2.370.3
La Picota	Salento	11.7	86.7	161.5	102.6	99.9	166.2	99.1	69.5	128.6	293.1	262.1	179.6	1.660.6
El Bosque	Salento	3.4	71.9	105.1	111.8	115.9	294.1	180.9	143.2	178.6	240.0	218.4	113.7	1.777.0
La Montaña	Salento	11.9	99.4	147.3	94.9	106.0	226.9	147.2	98.9	160.4	241.3	220.4	134.5	1.689.1

FUENTE : Corporación Autónoma Regional del Quindío. División Recursos Naturales

[a] Un milímetro de lluvia equivale a un litro por metro cuadrado de superficie

Cuadro 1.11

QUINDIO. División eclesiástica, según municipios. 1988

Municipios	Nombre
Armenia	Parroquia de Nuestra Señora de la Anunciación
	Parroquia de la Inmaculada Concepción (Catedral)
	parroquia de Nuestra Señora del Carmen
	Parroquia del Espíritu Santo
	Parroquia de Nuestra Señora de la Medalla Milagrosa
	Parroquia de María Auxiliadora
	Parroquia de Santa Ana
	Parroquia de San Alfonso María de Ligorio
	Parroquia de San Vicente de Paul
	Parroquia de San Francisco de Asís
	Parroquia del Sagrado Corazón de Jesús
	Parroquia de La Sagrada Familia
	Parroquia de San José
	Parroquia de Nuestra Señora de Belén
	Parroquia Nuestra Señora de Chiquinquirá [a]
Barcelona[b]	Parroquia Nuestra Señora del Carmen
Buenavista	Parroquia de Nuestra Señora del Carmen
Calarcá	Parroquia de San José
	Parroquia de Cristo Rey
	Parroquia de San Pedro Claver
Circasia	Parroquia de Nuestra Señora de Las Mercedes
Córdoba	Parroquia San José
Filandia	Parroquia de La Inmaculada
Génova	Parroquia San José
La Tebaida	Parroquia de Nuestra Señora del Carmen
Montenegro	Parroquia San José
Pijao	Parroquia San José
Pueblo Tapao[b]	Parroquia de la Santísima Trinidad.
Quimbaya	Parroquia de Jesús, María y José
Salento	Parroquia de Nuestra Señora del Carmen.

FUENTE : Diócesis de Armenia

[a] Cuasi parroquia

[b] Corregimiento

Cuadro 1.10

QUINDIO. Precipitación pluvial por meses, según estaciones metereológicas. 1988

Lluvia en milímetros [a]

Estaciones	Municipios	Enero	Febrero	Marzo	Abril	Mayo	Junio	Julio	Agosto	Sep-tiembre	Octu-bre	Noviem-bre	Diciem-bre	Total anual
La Avenida	Armenia	151.2	-	117.6	429.7	272.1	81.2	57.1	91.8	200.5	172.7	497.6	397.6	2.469.1
El Túnel	Calarcá	260.5	369.5	287.8	223.3	106.0	251.0	165.0	171.4	158.0	309.0	379.5	244.0	2.925.0
Planadas	Calarcá	49.8	119.7	137.1	145.7	91.8	119.7	61.4	122.8	188.9	-	-	-	1.036.9
Bremen	Filandia	133.2	157.7	154.4	358.8	239.7	258.1	171.4	300.2	219.2	327.8	570.9	402.4	3.293.8
Gibraltar	Génova	91.8	133.2	103.7	158.9	120.1	199.2	-	87.6	221.4	200.2	155.8	152.9	1.624.8
La Tebaida	La Tebaida	88.5	83.9	62.5	372.5	206.0	134.8	117.5	171.5	182.0	166.5	269.0	169.0	2.023.7
Montenegro	Montenegro	33.1	110.4	60.9	389.1	200.2	199.1	131.4	194.0	144.0	179.4	404.5	280.1	2.326.2
Barragán	Pijao	8.1	10.6	6.9	262	126.0	288.0	-	196.0	115.0	78.0	344.0	170.0	1.604.6
La Española	Quimbaya	37.0	114.5	73.4	257	122.9	197.2	57.4	201.6	226.3	216.1	260.6	138.6	1.902.6
La Playa	Salento	50.0	210.5	160.0	136.8	121.9	164.4	65.1	121.2	163.3	252.4	397.5	291.4	2.134.5
Navarco	Salento	22.2	125.8	186.4	203.5	117.7	208.9	193.2	134.1	190.0	327.1	421.7	239.7	2.370.3
La Picota	Salento	11.7	86.7	161.5	102.6	99.9	166.2	99.1	69.5	128.6	293.1	262.1	179.6	1.660.6
El Bosque	Salento	3.4	71.9	105.1	111.8	115.9	294.1	180.9	143.2	178.6	240.0	218.4	113.7	1.777.0
La Montaña	Salento	11.9	99.4	147.3	94.9	106.0	226.9	147.2	98.9	160.4	241.3	220.4	134.5	1.689.1

FUENTE : Corporación Autónoma Regional del Quindío. División Recursos Naturales

[a] Un milímetro de lluvia equivale a un litro por metro cuadrado de superficie

Cuadro 1.11

QUINDIO. División eclesiástica, según municipios. 1988

Municipios	Nombre
Armenia	Parroquia de Nuestra Señora de la Anunciación
	Parroquia de la Inmaculada Concepción (Catedral)
	parroquia de Nuestra Señora del Carmen
	Parroquia del Espíritu Santo
	Parroquia de Nuestra Señora de la Medalla Milagrosa
	Parroquia de María Auxiliadora
	Parroquia de Santa Ana
	Parroquia de San Alfonso María de Ligorio
	Parroquia de San Vicente de Paul
	Parroquia de San Francisco de Asís
	Parroquia del Sagrado Corazón de Jesús
	Parroquia de La Sagrada Familia
	Parroquia de San José
	Parroquia de Nuestra Señora de Belén
	Parroquia Nuestra Señora de Chiquinquirá [a]
Barcelona[b]	Parroquia Nuestra Señora del Carmen
Buenavista	Parroquia de Nuestra Señora del Carmen
Calarcá	Parroquia de San José
	Parroquia de Cristo Rey
	Parroquia de San Pedro Claver
Circasia	Parroquia de Nuestra Señora de Las Mercedes
Córdoba	Parroquia San José
Filandia	Parroquia de La Inmaculada
Génova	Parroquia San José
La Tebaida	Parroquia de Nuestra Señora del Carmen
Montenegro	Parroquia San José
Pijao	Parroquia San José
Pueblo Tapao[b]	Parroquia de la Santísima Trinidad.
Quimbaya	Parroquia de Jesús, María y José
Salento	Parroquia de Nuestra Señora del Carmen.

FUENTE : Diócesis de Armenia

[a] Cuasi parroquia

[b] Corregimiento

Cuadro 1.12

QUINDIO. División judicial, según municipios. 1988

Municipios	Juzgados de circuito				Juzgados municipales			Juzgados superiores	Juzgado civil de menores	Juzgado penal de menores	Juzgado de instrucción criminal	Juzgado especializado
	Civiles	Penales	Promiscuos	Laborales	Civiles	Penales	Promiscuos					
Armenia	3	4	-	1	4	7	-	4	1	1	13	1
Buenavista	-	-	-	-	-	-	1	-	-	-	-	-
Calarcá	1	2	-	-	2	2	-	-	-	-	3	-
Circasia	-	-	-	-	-	-	2	-	-	-	-	-
Córdoba	-	-	-	-	-	-	1	-	-	-	-	-
Filandia	-	-	-	-	-	-	1	-	-	-	-	-
Génova	-	-	-	-	-	-	2	-	-	-	-	-
La Tebaida	-	-	-	-	-	-	2	-	-	-	-	-
Montenegro	-	-	-	-	-	-	2	-	-	-	-	-
Pijao	-	-	-	-	-	-	2	-	-	-	-	-
Quimbaya	-	-	-	-	1	2	-	-	-	-	-	-
Salento	-	-	-	-	-	-	1	-	-	-	-	-

FUENTE : Tribunal Superior de Armenia

Cuadro 1.13

QUINDIO. División Notarial y de Registro, según municipios. 1988

Municipios	Número de Notarías	Categorías	Número de Oficinas de Registro de Instrumentos Públicos
Armenia	3	2a	1 P
Buenavista	1	3a	-
Calarcá	2	2a	1 S
Circasia	1	3a	-
Córdoba	1	3a	-
Filandia	1	3a	1 S
Génova	1	3a	-
La Tebaida	1	3a	-
Montenegro	1	3a	-
Pijao	1	3a	-
Quimbaya	1	3a	-
Salento	1	3a	-
TOTAL	15		

FUENTE : Superintendencia de Notariado y Registro, Oficina de Registro de Instrumentos Públicos del Círculo de Armenia

P : Principal

S : Seccional

2

DEMOGRAFIA

DEMOGRAFIA.

Las estadísticas demográficas permiten fundamentalmente la descripción de las poblaciones humanas respecto de su tamaño, estructura (edad, sexo) y distribución espacial, siendo posible conocer además, la evolución de sus componentes a través del registro de hechos vitales (nacimientos y defunciones), del estado civil (matrimonios) y de los movimientos migratorios.

El presente capítulo incluye los datos de población arrojados por el censo de 1985, sin ajuste por cobertura, y la cual se refiere a población residente habitual en viviendas particulares, por cabecera y resto, según municipios y grupos de edad.

Posteriormente se incluyen las estimaciones de la población para el período 1986 - 1990, publicados igual que los datos anteriores en el documento Quindío Estadístico 1984 - 1987, cálculos realizados por Planeación Departamental, aplicando la fórmula exponencial y con base en el método de las Naciones Unidas (DCUR) (Diferencia del Crecimiento Urbano - rural), para lo cual se utilizó el resultado de la población con ajuste preliminar por cobertura (400.117 habitantes).

ADVERTENCIA A LAS ESTIMACIONES REGIONALES DE POBLACION.

En razón a la complejidad de fenómenos que influyen en su comportamiento, es necesario tener presente las estimaciones que presentan los métodos de extrapolación matemática, los cuales se basan fundamentalmente en ecuaciones que expresan las tasas como funciones del tiempo, en vez de determinados factores que pueden influír sobre la tendencia, durante un determinado período. [1]

Su principal característica es que los cálculos sólo se aplican a la cifra total de la población, en razón a la simplicidad de sus procedimientos. Esto les da precisamente el carácter de aproximaciones a una estimación más real sólo válidas a corto plazo (máximo 5 años después del último censo).

1 Naciones Unidas. Estudio sobre poblaciones No. 25. Métodos para proponer proyecciones de población por sexo y edad, manual III New York, pág. 2.

Si se tiene en cuenta además que dichas extrapolaciones parten del supuesto de que el ritmo de aumento de la población observada entre dos fechas anteriores (generalmente los dos últimos censos) continuará siendo constante, se esperan desde luego tasas de mortalidad y natalidad constantes, o que su aumento o disminución sea de una cifra igual todos los años. Además no pueden registrarse movimientos migratorios al menos que la tasa neta de migración sea constante en proporción a la población, o que los cambios en las tasas de mortalidad y natalidad queden exactamente compensado por los cambios debidos a los movimientos migratorios.

Para efectos de proporcionar estimaciones por sexo y grupos de edad para 1988, se tomó el total de la población estimada (414.069 habitantes, cuadro 2.1.3), dato a partir del cual y suponiendo constantes las proproporciones arrojadas por el censo de 1985 sin ajuste (documento censo 1985 , págs 205, 206 y 207), se hicieron los cálculos respectivos, para obtener la población desagregada por grupos de edad y sexo, cabecera y resto (cuadro 2.1.4).

Debido a que las metodologías aplicadas para el cálculo de los cuadros 2.1.3 y 2.1.4, proyección y desagregación de la población respectivamente, son divergentes entre si, se presentan datos diferentes en el total de cabecera y resto, para el mismo año de referencia (1988).

Por otra parte, el DANE en su revista No. 437 de agostó de 1989, publicó la información definitiva sobre población de censo de 1985, ajustada por cabecera y resto para el país, según departamentos y municipios, con ajuste por conciliación censal (1950 - 1985) y evaluación demográfica; el cual se incluye en este documento.

El Departamento Administrativo de Planeación Nacional, el Departamento Administrativo Nacional de Estadística, se han comprometido en promover y coordinar el proyecto sobre "Proyecciones Subnacionales de Población", tomando como marco general las estimaciones hechas a nivel nacional, a fin de mantener la coherencia que necesariamente debe darse entre el todo y cada una de las partes.

CONCEPTOS BASICOS.

AJUSTE POR COBERTURA : Procedimiento estadístico, mediante el cual se corrigen posibles errores de sobre o subenumeración censal, dada la magnitud y complejidad de dicha labor.

BAUTIZOS : Hecho vital, registro parroquial de los bautizos ocurridos durante un período de tiempo determinado. No incluye bautizos de otras religiones.

CABECERA MUNICIPAL : Es el centro poblado donde se localiza la sede de la Alcaldía.

CENSO DE POBLACION : Conjunto de operaciones consistentes en , recoger, recopilar, evaluar, analizar y publicar datos demográficos, económicos y sociales sobre todos los habitantes de un país, o una parte determinada de él, en una fecha determinada. Las características esenciales de todo censo de población son el empadronamiento individual, la universalidad dentro del territorio considerado, la simultaneidad y la periodicidad.

DEFUNCIONES : El análisis cuantitativo de la mortalidad se apoya en el número de defunciones conocidas, cuyo registro corresponde a las secretarías de gobierno, alcaldías, corregidurías, inspecciones de policía, centros pilotos, comisarías judiciales e instituciones de salud.
El registro individual de defunción tiene mayor cobertura y oportunidad debido a la obligación que existe de declarar el suceso, como requisito previo para la inhumación del cadáver.

DEFUNCIONES REGISTRADAS EN EL LUGAR DE RESIDENCIA HABITUAL DEL FALLECIDO : Se refiere al número de defunciones de residentes habituales del municipio, ocurridas y registradas en el municipio y otras localidades. Excluye por lo tanto, aquellas defunciones de residentes habituales de otras localidades ocurridas y registradas en el municipio.

ESTADISTICAS VITALES : El crecimiento natural de la población es registrado y conocido a través de las estadísticas vitales, las cuales se refieren al principio y a la cesación de la vida de los individuos como son los nacimientos, las defunciones y los cambios de estado civil que se suceden durante su existencia como son los matrimonios, los divor-

cios, las adopciones, las legitimaciones, los reconocimientos, las anulaciones y las separaciones.

NACIDO VIVO : Es nacido vivo todo aquel niño que después de su completa extracción o expulsión, muestre signos de vitalidad como la respiración, movimientos musculares o latidos del corazón.

NACIMIENTO : Es el resultado del alumbramiento o parto, entendiéndose que los nacimientos que resultan de un parto múltiple son contados como dos o más nacimientos según sea el caso.

PARTO : Expulsión o extracción del producto de la concepción, se clasifica en parto simple o parto múltiple y éste en partos dobles, triples, etc.

PIRAMIDE DE EDADES : Representación gráfica (histograma de la distribución de la población según la edad y el sexo de sus componentes. Dicho gráfico suele adoptar la forma de una pirámide, donde las edades se llevan a un eje vertical y los efectivos de la correspondientes edades o grupos de edades a un eje horizontal, reservándose la parte izquierda al sexo masculino y la derecha al femenino.

RESTO DEL MUNICIPIO : Son los demás centros poblados (Inspecciones de policía, caseríos, corregimientos) y áreas con población dispersa.

TASA DE CRECIMIENTO EXPONENCIAL : Es la velocidad de crecimiento de una población durante un cierto período de tiempo, generalmente el comprendido entre dos censos de población, basado en la hipótesis de que la población estudiada crece conforme a la ley exponencial en función del tiempo. Fórmula de cálculo :

$$r = 1/t \, Ln \, (Pt/Po)$$

Donde :

r = Tasa de crecimiento intercensal.
t = Espacio de tiempo que media entre los censos.
Pt = Población del censo al final del período.
Po = Población del censo al principio del período.
Ln = Logaritmo natural.

TASA DE MORTALIDAD : Mide el decremento de la población por muertes en un período de tiempo determinado. Se define por la razón entre el número de muertes ocurridas durante un año y la población correspondiente a mediados de ese período, expresada por 1000 habitantes.

TASA DE NATALIDAD : Mide el aporte de los nacimientos al crecimiento de la población. Se define por la razón entre el número de nacimientos ocurridos durante un año y la población correspondiente a mediados de este intervalo de tiempo, se expresa por 1000 habitantes.

2.1 Población.

Cuadro 2.1.1

QUINDIO. Población para el total, cabecera, resto y tasas de crecimiento intercensal. 1951, 1964, 1973 y 1985

Años Censales	Total	Cabecera	Resto	Tasa de crecimiento geométrica por mil habitantes
1951	230.428	102.108	128.320	-
1964	305.745	208.603	97.142	21.46
1973 [a.]	353.868	248.864	105.004	15.76
1985 [b.]	392.208	320.629	71.579	8.57[c]

FUENTE : DANE
a. Resultados definitivos con ajuste por cobertura
b. Resultados último ajuste DANE (boletín Estadístico 437/89)
c. Cálculo Planeación Departamental Quindío

GRAFICO : 1

QUINDIO. Evolución de la población por áreas, según Censos. 1951, 1964, 1973 y 1985.

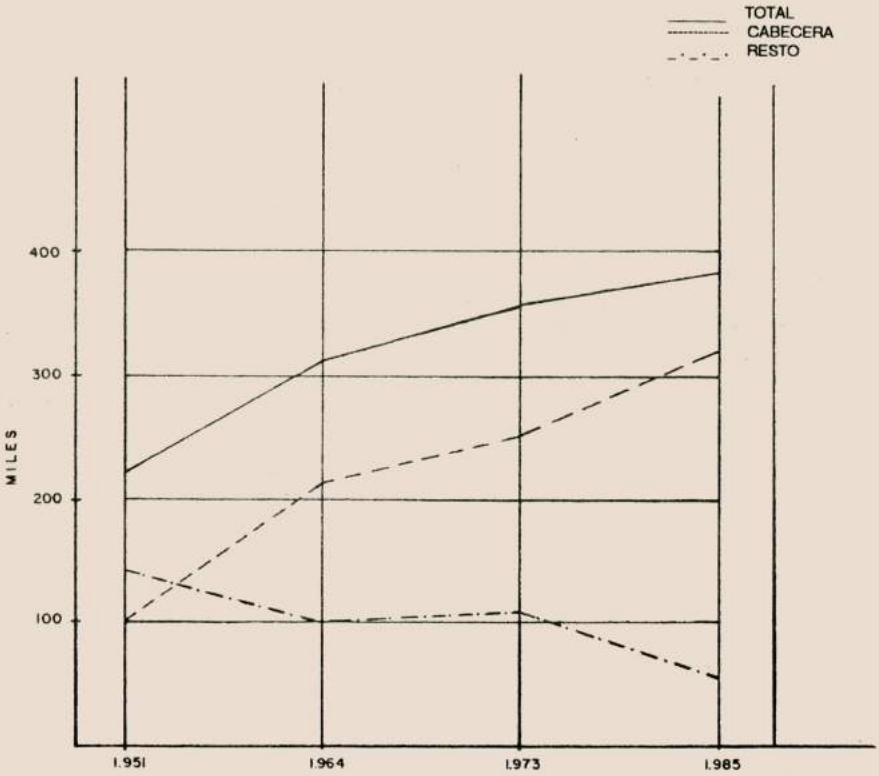

FUENTE : Cuadro 2.1.1

Cuadro 2.1.2

QUINDIO. Población residente habitual en viviendas particulares por cabecera y resto, según municipios y grupos de edad. Censo 1985

Grupos de edades (años)	Total			Cabecera			Resto		
	Total	Hombres	Mujeres	Total	Hombres	Mujeres	Total	Hombres	Mujeres
TOTAL	373.088	183.729	189.359	301.459	144.171	157.288	71.629	39.558	32.071
00 - 04	40.700	20.755	19.945	32.338	16.418	15.920	8.362	4.337	4.025
05 - 09	42.576	21.703	20.873	33.809	17.111	16.698	8.767	4.592	4.175
10 - 14	39.095	19.653	19.442	31.104	15.459	15.645	7.991	4.194	3.797
15 - 19	43.448	20.699	22.749	35.186	16.300	18.886	8.262	4.399	3.863
20 - 24	39.972	18.433	21.539	32.704	14.509	18.195	7.268	3.924	3.344
25 - 29	33.759	15.720	18.039	27.596	12.325	15.271	6.163	3.395	2.768
30 - 34	27.871	13.697	14.174	22.680	10.744	11.936	5.191	2.953	2.238
35 - 39	23.740	11.507	12.233	19.139	8.890	10.249	4.601	2.617	1.984
40 - 44	17.622	8.943	8.679	14.218	6.957	7.261	3.404	1.986	1.418
45 - 49	15.156	7.477	7.679	12.171	5.713	6.458	2.985	1,764	1.221
50 - 54	14.347	7.167	7.180	11.644	5.526	6.118	2.703	1.641	1.062
55 - 59	10.788	5.447	5.341	8.770	4.184	4.586	2.018	1.263	755
60 - 64	9.025	4.723	4.302	7.426	3.711	3.715	1.599	1.012	587
65 - 69	5.918	3.067	2.851	4.962	2.445	2.517	956	622	334
70 - 74	4.165	2.207	1.958	3.543	1.802	1.741	622	405	217
75 - 79	2.390	1.282	1.108	2.026	1.052	974	364	230	134
80 y más	2.516	1.249	1.267	2.143	1.025	1.118	373	224	149

Continuación Cuadro 2.1.2

ARMENIA

Grupos de edades (años)	Total			Cabecera			Resto		
	Total	Hombres	Mujeres	Total	Hombres	Mujeres	Total	Hombres	Mujeres
TOTAL	183.510	87.127	96.383	176.892	83.360	93.532	6.618	3.767	2.851
00 - 04	19.175	9.744	9.431	18.399	9.341	9.058	776	403	373
05 - 09	19.757	10.025	9.732	19.010	9.630	9.380	747	395	352
10 - 14	17.679	8.802	8.877	17.086	8.488	8.598	593	314	279
15 - 19	20.913	9.591	11.322	20.258	9.209	11.049	655	382	273
20 - 24	20.624	9.042	11.582	19.835	8.606	11.229	789	436	353
25 - 29	17.766	7.891	9.875	17.068	7.504	9.564	698	387	311
30 - 34	14.534	6.764	7.770	14.001	6.441	7.560	533	323	210
35 - 39	12.194	5.686	6.508	11.781	5.430	6.351	413	256	157
40 - 44	8.938	4.371	4.567	8.618	4.171	4.447	320	200	120
45 - 49	7.536	3.533	4.003	7.242	3.352	3.890	294	181	113
50 - 54	7.049	3.333	3.716	6.809	3.187	3.622	240	146	94
55 - 59	5.312	2.507	2.805	5.117	2.388	2.729	195	119	76
60 - 64	4.509	2.188	2.321	4.350	2.091	2.259	159	97	62
65 - 69	2.968	1.411	1.557	2.885	1.356	1.529	83	55	28
70 - 74	2.120	1.064	1.056	2.058	1.024	1.034	62	40	22
75 - 79	1.148	569	579	1.115	553	562	33	16	17
80 Y más	1.288	606	682	1.260	589	671	28	17	11

Continuación cuadro 2.1.2

BUENAVISTA

Grupos de edades (años)	Total			Cabecera			Resto		
	Total	Hombres	Mujeres	Total	Hombres	Mujeres	Total	Hombres	Mujeres
TOTAL	3.267	1.843	1.424	1.126	578	548	2.141	1.265	876
00 - 04	353	193	160	122	70	52	231	123	108
05 - 09	367	189	178	109	55	54	258	134	124
10 - 14	353	188	165	137	71	66	216	117	99
15 - 19	427	230	197	175	87	88	252	143	109
20 - 24	363	200	163	116	49	67	247	151	96
25 - 29	298	172	126	81	36	45	217	136	81
30 - 34	207	118	89	80	35	25	147	83	64
35 - 39	219	124	95	64	33	31	155	91	64
40 - 44	158	105	53	65	34	31	93	71	22
45 - 49	135	78	57	37	21	16	98	57	41
50 - 54	126	81	45	47	25	22	79	56	23
55 - 59	97	57	40	36	17	19	61	40	21
60 - 64	67	47	20	25	16	9	42	31	11
65 - 69	34	21	13	16	7	9	18	14	4
70 - 74	27	19	8	15	9	6	12	10	2
75 - 79	15	7	8	9	5	4	6	2	4
80 Y más	21	14	7	12	8	4	9	6	3

Continuación cuadro 2.1.2

CALARCA

Grupos de edades (años)	Total			Cabecera			Resto		
	Total	Hombres	Mujeres	Total	Hombres	Mujeres	Total	Hombres	Mujeres
TOTAL	51.925	25.804	26.121	37.144	17.788	19.356	14.781	8.016	6.765
00 - 04	5.652	2.902	2.750	3.968	2.047	1.921	1.684	855	829
05 - 09	5.877	3.040	2.837	4.118	2.131	1.987	1.759	909	850
10 - 14	5.582	2.813	2.769	3.897	1.933	1.964	1.685	880	805
15 - 19	6.070	2.983	3.087	4.325	2.035	2.290	1.745	948	797
20 - 24	5.449	2.515	2.934	3.995	1.764	2.231	1.454	751	703
25 - 29	4.487	2.089	2.398	3.266	1.444	1.822	1.221	645	576
30 - 34	3.822	1.920	1.902	2.720	1.272	1.448	1.102	648	454
35 - 39	3.296	1.587	1.709	2.306	1.057	1.249	990	530	460
40 - 44	2.412	1.224	1.188	1.718	817	901	694	407	287
45 - 49	2.109	1.054	1.055	1.490	699	791	619	355	264
50 - 54	2.162	1.090	1.072	1.568	740	828	594	350	244
55 - 59	1.506	754	752	1.103	520	583	403	234	169
60 - 64	1.292	688	604	966	487	479	326	201	125
65 - 69	847	455	392	638	322	316	209	133	76
70 - 74	625	306	319	488	233	255	137	73	64
75 - 79	370	203	167	295	155	140	75	48	27
80 Y más	367	181	186	283	132	151	84	49	35

Continuación cuadro 2.1.2

CIRCASIA

Grupos de edades (años)	Total			Cabecera			Resto		
	Total	Hombres	Mujeres	Total	Hombres	Mujeres	Total	Hombres	Mujeres
TOTAL	17.970	9.058	8.912	10.883	5.182	5.701	7.087	3.876	3.211
00 - 04	2.029	1.036	993	1.199	597	602	830	439	391
05 - 09	2.136	1.092	1.044	1.278	624	654	858	468	390
10 - 14	1.967	977	990	1.205	576	629	762	401	361
15 - 19	2.153	1.044	1.109	1.363	631	732	790	413	377
20 - 24	1.811	865	946	1.101	497	604	710	368	342
25 - 29	1.499	709	790	919	383	536	580	326	254
30 - 34	1.222	614	608	757	357	400	465	257	208
35 - 39	1.072	528	544	628	286	342	444	242	202
40 - 44	819	430	389	507	263	244	312	167	145
45 - 49	748	384	364	451	219	232	297	165	132
50 - 54	666	320	346	381	170	211	285	150	135
55 - 59	553	309	244	326	165	161	227	144	83
60 - 64	456	263	193	264	142	122	192	121	71
65 - 69	326	192	134	191	109	82	135	83	52
70 - 74	223	133	90	140	72	68	83	61	22
75 - 79	138	82	56	81	46	35	57	36	21
80 y más	152	80	72	92	45	47	60	35	25

Continuación Cuadro 2.1.2

CORDOBA

Grupos de edades (años)	Total			Cabecera			Resto		
	Total	Hombres	Mujeres	Total	Hombres	Mujeres	Total	Hombres	Mujeres
TOTAL	5.042	2.745	2.297	2.287	1.152	1.135	2.755	1.593	1.162
00 - 04	603	310	293	284	140	144	319	170	149
05 - 09	664	331	333	310	156	154	354	175	179
10 - 14	537	289	248	246	126	120	291	163	128
15 - 19	619	328	291	263	126	137	356	202	154
20 - 24	521	265	256	234	100	134	287	165	122
25 - 29	450	248	202	199	93	106	251	155	96
30 - 34	350	194	156	161	91	70	189	103	86
35 - 39	282	163	119	115	64	51	167	99	68
40 - 44	201	114	87	81	41	40	120	73	47
45 - 49	205	120	85	93	43	50	112	77	35
50 - 54	189	117	72	106	61	45	83	56	27
55 - 59	157	100	57	71	40	31	86	60	26
60 - 64	115	73	42	49	25	24	66	48	18
65 - 69	62	45	17	30	24	6	32	21	11
70 - 74	39	25	14	13	8	5	26	17	9
75 - 79	24	10	14	16	7	9	8	3	5
80 y más	24	13	11	16	7	9	8	6	2

Continuación cuadro 2.1.2

FILANDIA

Grupos de edades (años)	Total			Cabecera			Resto		
	Total	Hombres	Mujeres	Total	Hombres	Mujeres	Total	Hombres	Mujeres
TOTAL	10.747	5.429	5.318	3.790	1.732	2.058	6.957	3.697	3.260
00 - 04	1.175	582	593	393	170	223	782	412	370
05 - 09	1.346	663	683	460	212	248	886	451	435
10 - 14	1.292	631	661	439	209	230	853	422	431
15 - 19	1.332	659	673	486	220	266	846	439	407
20 - 24	1.117	534	583	386	162	224	731	372	359
25 - 29	890	454	436	315	139	176	575	315	260
30 - 34	669	337	332	226	103	123	443	234	209
35 - 39	584	303	281	199	82	117	385	221	164
40 - 44	503	246	257	171	76	95	332	170	162
45 - 49	450	239	211	162	77	85	288	162	126
50 - 54	442	237	205	175	82	93	267	155	112
55 - 59	303	170	133	118	70	48	185	100	85
60 - 64	259	150	109	101	53	48	158	97	61
65 - 69	147	82	65	57	27	30	90	55	35
70 - 74	120	74	46	52	30	22	68	44	24
75 - 79	67	41	26	29	12	17	38	29	9
80 y más	51	27	24	21	8	13	30	19	11

Continuación cuadro 2.1.2

GENOVA

Grupos de edades (años)	Total			Cabecera			Resto		
	Total	Hombres	Mujeres	Total	Hombres	Mujeres	Total	Hombres	Mujeres
TOTAL	9.771	5.096	4.675	4.867	2.366	2.501	4.904	2.730	2.174
00 - 04	1.149	589	560	549	282	267	600	307	293
05 - 09	1.225	609	616	592	277	315	633	332	301
10 - 14	1.259	644	615	607	298	309	652	346	306
15 - 19	1.177	620	557	602	301	301	575	319	256
20 - 24	894	450	444	456	213	243	438	237	201
25 - 29	759	368	391	397	178	219	362	190	172
30 - 34	630	331	299	298	142	156	332	189	143
35 - 39	590	317	273	281	138	143	309	179	130
40 - 44	450	240	210	212	106	106	238	134	104
45 - 49	377	190	187	173	78	95	204	112	92
50 - 54	412	236	176	207	108	99	205	128	77
55 - 59	269	172	97	143	76	67	126	96	30
60 - 64	196	117	79	98	50	48	98	67	31
65 - 69	159	83	76	102	46	56	57	37	20
70 - 74	106	65	41	69	37	32	37	28	9
75 - 79	57	34	23	37	18	19	20	16	4
80 y más	62	31	31	44	18	26	18	13	5

Continuación cuadro 2.1.2

LA TEBAIDA

Grupos de edades (años)	Total			Cabecera			Resto		
	Total	Hombres	Mujeres	Total	Hombres	Mujeres	Total	Hombres	Mujeres
TOTAL	18.398	9.438	8.960	15.808	8.035	7.773	2.590	1.403	1.187
00 - 04	2.150	1.104	1.046	1.825	951	874	325	153	172
05 - 09	2.247	1.173	1.074	1.934	1.002	932	313	171	142
10 - 14	2.190	1.144	1.046	1.900	994	906	290	150	140
15 - 19	2.258	1.075	1.183	1.956	947	1.009	302	128	174
20 - 24	1.880	943	937	1.620	791	829	260	152	108
25 - 29	1.478	738	740	1.259	611	648	219	127	92
30 - 34	1.272	677	595	1.069	569	500	203	108	95
35 - 39	1.089	529	560	919	430	489	170	99	71
40 - 44	869	478	391	741	398	343	128	80	48
45 - 49	666	331	335	561	282	279	105	49	56
50 - 54	660	338	322	562	279	283	98	59	39
55 - 59	514	278	236	462	237	225	52	41	11
60 - 64	420	239	181	373	207	166	47	32	15
65 - 69	266	144	122	239	126	113	27	18	9
70 - 74	190	110	80	166	89	77	24	21	3
75 - 79	134	79	55	121	72	49	13	7	6
80 y más	115	58	57	101	50	51	14	8	6

Continuación cuadro 2.1.2

MONTENEGRO

Grupos de edades (años)	Total			Cabecera			Resto		
	Total	Hombres	Mujeres	Total	Hombres	Mujeres	Total	Hombres	Mujeres
TOTAL	29.323	14.962	14.361	21.860	10.791	11.069	7.463	4.171	3.292
00 - 04	3.448	1.712	1.736	2.600	1.285	1.315	848	427	421
05 - 09	3.642	1.873	1.769	2.701	1.362	1.339	941	511	430
10 - 14	3.280	1.668	1.612	2.512	1.258	1.254	768	410	358
15 - 19	3.369	1.628	1.741	2.539	1.196	1.343	830	432	398
20 - 24	2.933	1.409	1.524	2.177	1.006	1.171	756	403	353
25 - 29	2.455	1.202	1.253	1.812	847	965	643	355	288
30 - 34	2.215	1.172	1.043	1.614	833	781	601	339	262
35 - 39	1.748	943	805	1.236	629	607	512	314	198
40 - 44	1.278	676	602	917	466	451	361	210	151
45 - 49	1.195	605	590	884	410	474	311	195	116
50 - 54	1.090	569	521	823	394	429	267	175	92
55 - 59	847	466	381	636	332	304	211	134	77
60 - 64	712	392	320	537	286	251	175	106	69
65 - 69	447	261	186	341	187	154	106	74	32
70 - 74	302	184	118	253	148	105	49	36	13
75 - 79	176	106	70	134	79	55	42	27	15
80 y más	186	96	90	144	73	71	42	23	19

Continuación cuadro 2.1.2

PIJAO

Grupos de edades (años)	Total			Cabecera			Resto		
	Total	Hombres	Mujeres	Total	Hombres	Mujeres	Total	Hombres	Mujeres
TOTAL	7.760	4.231	3.529	4.138	2.094	2.094	3.622	2.137	1.485
00 - 04	901	484	417	456	251	205	445	233	212
05 - 09	948	518	430	501	273	228	447	245	202
10 - 14	902	475	427	510	258	252	392	217	175
15 - 19	975	513	462	543	261	282	432	252	180
20 - 24	787	431	356	419	205	214	368	226	142
25 - 29	652	338	314	308	132	176	344	206	138
30 - 34	564	308	256	271	135	136	293	173	120
35 - 39	446	239	207	235	112	123	211	127	84
40 - 44	343	195	148	169	89	80	174	106	68
45 - 49	317	183	134	178	90	88	139	93	46
50 - 54	272	157	115	150	78	72	122	79	43
55 - 59	220	129	91	116	60	56	104	69	35
60 - 64	178	109	69	110	57	53	68	52	16
65 - 69	124	68	56	81	40	41	43	28	15
70 - 74	65	43	22	45	27	18	20	16	4
75 - 79	27	17	10	17	10	7	10	7	3
80 y más	39	24	15	29	16	13	10	8	2

Continuación cuadro 2.1.2

QUIMBAYA

Grupos de edades (años)	Total			Cabecera			Resto		
	Total	Hombres	Mujeres	Total	Hombres	Mujeres	Total	Hombres	Mujeres
TOTAL	29.331	14.910	14.421	20.182	9.964	10.218	9.145	4.946	4.203
00 - 04	3.341	1.723	1.618	2.271	1.146	1.125	1.070	577	493
05 - 09	3.551	1.778	1.773	2.439	1.212	1.227	1.112	566	546
10 - 14	3.324	1.643	1.681	2.247	1.101	1.146	1.077	542	535
15 - 19	3.513	1.718	1.795	2.407	1.169	1.238	1.106	549	557
20 - 24	3.053	1.522	1.531	2.173	1.053	1.120	880	469	411
25 - 29	2.557	1.296	1.261	1.780	882	898	777	414	363
30 - 34	1.933	1.059	934	1.351	689	662	692	370	272
35 - 39	1.866	905	961	1.240	571	669	626	334	292
40 - 44	1.389	728	661	921	455	466	468	273	195
45 - 49	1.163	615	548	808	402	406	355	213	142
50 - 54	1.031	561	470	721	369	352	310	192	118
55 - 59	803	394	409	551	235	316	252	159	93
60 - 64	665	372	293	480	264	216	185	108	77
65 - 69	444	254	120	325	174	151	119	80	39
70 - 74	273	140	133	201	98	103	72	42	30
75 - 79	192	107	85	145	78	67	47	29	18
80 y más	173	95	78	122	66	56	51	29	22

Continuación cuadro 2.1.2

SALENTO

Grupos de edades (años)	Total			Cabecera			Resto		
	Total	Hombres	Mujeres	Total	Hombres	Mujeres	Total	Hombres	Mujeres
TOTAL	6.044	3.086	2.958	2.482	1.129	1.353	3.562	1.957	1.605
00 - 04	724	376	348	272	138	134	452	238	214
05 - 09	816	412	404	357	177	180	459	235	224
10 - 14	730	379	351	318	147	171	412	232	180
15 - 19	642	310	332	269	118	151	373	192	181
20 - 24	540	257	283	192	63	129	348	194	154
25 - 29	468	215	253	192	76	116	276	139	137
30 - 34	393	203	190	152	77	75	241	126	115
35 - 39	354	183	171	135	58	77	219	125	94
40 - 44	262	136	126	98	41	57	164	95	69
45 - 49	255	145	110	92	40	52	163	105	58
50 - 54	248	128	120	95	33	62	153	95	58
55 - 59	207	111	96	91	44	47	116	67	49
60 - 64	156	85	71	73	33	40	83	52	31
65 - 69	94	51	43	57	27	30	37	24	13
70 - 74	75	44	31	43	27	16	32	17	15
75 - 79	42	27	15	27	17	10	15	10	5
80 y más	38	24	14	19	13	6	19	11	8

FUENTE : DANE, Censo 1985. (No incluye los 4.772 habitantes residentes en viviendas colectivas).
NOTA : Información sin ajusrte por cobertura de la población

GRAFICO : 2

QUINDIO. Pirámide de población para el total, Censo 1985

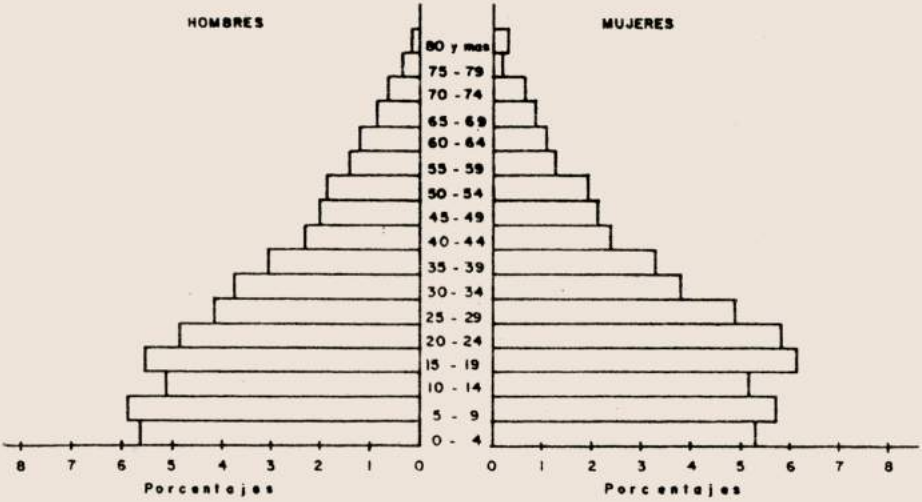

FUENTE : Cuadro 2.1.2

[a] Se refiere a la población residente habitual en viviendas particulares

GRAFICO : 2 (Continuación)

QUINDIO. Pirámide de población para la cabecera, Censo 1985

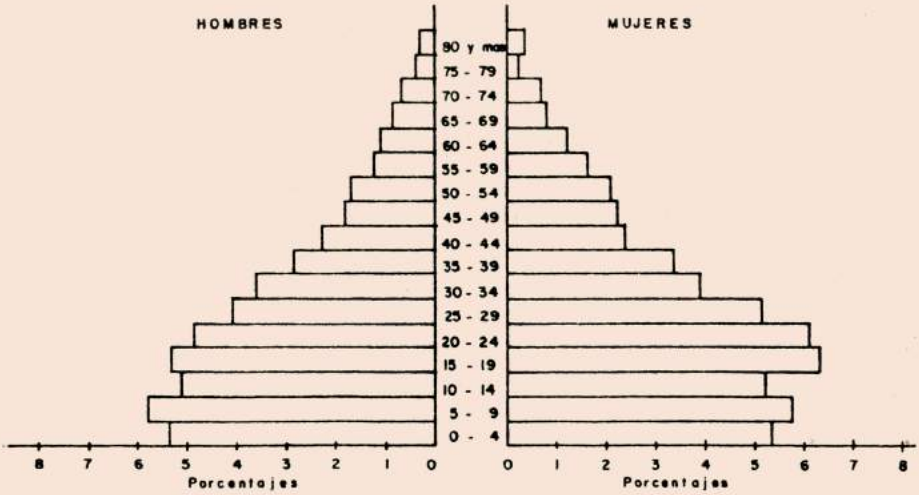

FUENTE : Cuadro 2.1.2

[a] Se refiere a la población residente habitual en viviendas particulares.

GRAFICO : 2 (Conclusión)

QUINDIO. Pirámide de población para el resto. Censo 1985

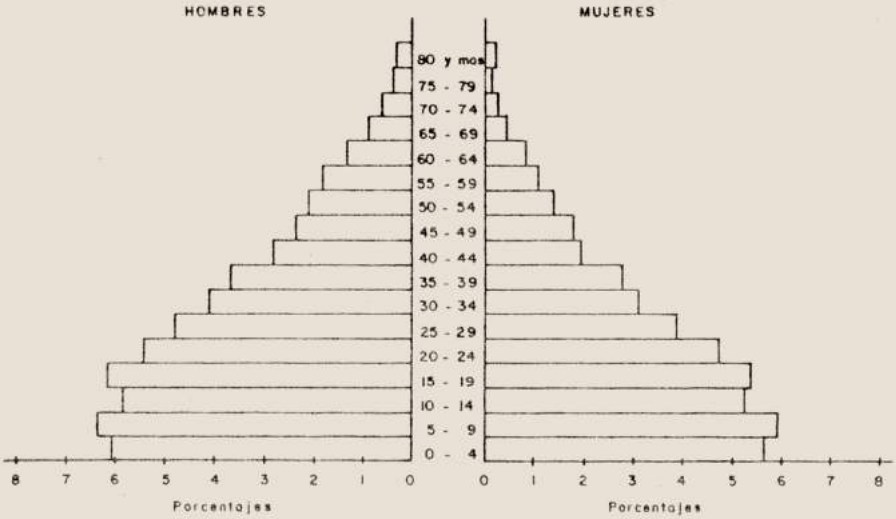

FUENTE : Cuadro 2.1.2

[a] Se refiere a la población residente habitual en viviendas particulares.

Distribución porcentual de la población total, cabecera y resto, por grupos de edades, Censo 1985

Cuadro 2.1.3

QUINDIO. Población censo 1985 para cabecerea y resto, y estimaciones para el período 1986 a 1990, según municipios.

Municipios	1985 [a]			1986			1987		
	Total	Cabecera	Resto	Total	Cabecera	Resto	Total	Cabecera	Resto
TOTAL	400.117	326.670	73.447	404.658	333.504	71.154	409.337	340.393	68.914
Armenia	199.459	192.409	7.050	203.179	196.376	6.803	206.968	200.405	6.563
Buenavista	3.397	1.212	2.185	3.340	1.212	2.128	3.283	1.212	2.071
Calarcá	55.343	40.241	15.102	55.400	40.821	14.579	55.458	41.390	14.068
Circasia	18.920	11.688	7.232	19.388	12.147	7.241	19.867	12.621	7.246
Córdoba	5.269	2.457	2.812	5.035	2.453	2.582	4.812	2.444	2.368
Filandia	11.287	4.183	7.104	11.281	4.322	6.959	11.274	4.463	6.811
Génova	10.260	5.255	5.005	10.067	5.174	4.893	9.878	5.094	4.784
La Tebaida	19.646	17.003	2.643	19.987	17.522	2.465	20.334	18.038	2.296
Montenegro	31.067	23.450	7.617	31.450	24.177	7.273	31.837	24.901	6.936
Pijao	8.150	4.446	3.704	8.064	4.468	3.596	7.978	4.489	3.489
Quimbaya	30.988	21.651	9.337	31.215	22.160	9.055	31.444	22.667	8.777
Salento	6.331	2.675	3.656	6.252	2.672	3.580	6.174	6.669	3.505

Continuación cuadro 2.1.3

Municipios	1988			1989			1990		
	Total	Cabecera	Resto	Total	Cabecera	Resto	Total	Cabecera	Resto
TOTAL	414.069	347.484	66.585	418.944	354.316	64.628	423.933	361.354	62.579
Armenia	210.828	204.496	6.332	214.761	208.653	6.108	218.767	212.876	5.891
Buenavista	3.228	1.211	2.017	3.174	1.211	1.963	3.120	1.210	1.910
Calarcá	55.516	41.947	13.569	55.573	42.492	13.081	55.631	43.026	12.605
Circasia	20.357	13.100	7.257	20.860	13.601	7.259	21.376	14.119	7.257
Córdoba	4.599	2.430	2.169	4.395	2.414	1.981	4.200	2.392	1.808
Filandia	11.268	4.606	6.662	11.262	4.750	6.512	11.255	4.894	6.361
Génova	9.692	5.014	4.678	9.510	4.937	4.573	9.331	4.860	4.471
La Tebaida	20.686	18.711	1.975	21.045	19.059	1.986	21.410	19.565	1.845
Montenegro	32.230	25.623	6.607	32.627	26.336	6.291	33.029	27.046	5.983
Pijao	7.893	4.508	3.385	7.809	4.526	3.283	7.727	4.544	3.183
Quimbaya	31.675	23.172	8.503	31.907	23.675	8.232	32.141	24.163	7.978
Salento	6.097	2.666	3.431	6.021	2.662	3.359	5.946	2.659	3.287

FUENTE : Cálculos de planeación Departamental del Quindío, con base en el método de las Naciones Unidas DCUR (Diferencia de Crecimiento Urbano Rural)

[a] Resultados con ajuste preliminar por cobertura

Cuadro 2.1.4

QUINDIO. Estimaciones de población total, cabecera y resto por sexo, según grupos de edad. 1988[a]

Grupos de edad	Total			Cabecera			Resto		
	Total	Hombres	Mujeres	Total	Hombres	Mujeres	Total	Hombres	Mujeres
TOTAL	414.069	205.480	208.589	335.206	161.806	173.400	78.863	43.673	35.190
Menores de 1 año	7.930	4.036	3.894	6.368	3.251	3.117	1.561	783	778
01 - 04	36.749	18.750	17.999	29.133	14.774	14.359	7.617	3.917	3.640
05 - 09	46.753	23.833	22.920	37.133	18.792	18.341	9.620	5.041	4.579
10 - 14	43.052	21.651	21.401	34.287	17.048	17.239	8.764	4.602	4.162
15 - 19	48.775	23.758	25.017	39.682	18.904	20.778	9.094	4.854	4.240
20 - 24	44.850	21.127	23.723	36.802	16.748	20.054	8.048	4.377	3.671
25 - 29	37.774	17.899	19.875	30.950	14.115	16.835	6.824	3.783	3.041
30 - 34	31.025	15.420	15.605	25.285	12.139	13.146	5.741	3.282	2.459
35 - 39	26.317	12.841	13.476	21.240	9.942	11.298	5.078	2.901	2.177
40 - 44	19.513	9.928	9.585	15.765	7.735	8.030	3.747	2.193	1.554
45 - 49	16.763	8.294	8.469	13.480	6.349	7.131	3.282	1.943	1.339
50 - 54	15.856	7.937	7.919	12.887	6.134	6.753	2.971	1.806	1.165
55 - 59	11.926	6.027	5.899	9.709	4.638	5.071	2.216	1.389	827
60 - 64	9.989	5.235	4.754	8.231	4.123	4.108	1.757	1.113	644
65 - 69	6.599	3.415	3.184	5.550	2.732	2.818	1.049	683	366
70 - 74	4.671	2.485	2.186	3.987	2.039	1.948	684	445	239
75 - 79	2.673	1.436	1.237	2.274	1.184	1.090	399	252	147
80 - 84	1.650	824	826	1.421	684	737	229	141	88
85 - 89	807	412	395	687	339	348	120	72	48
90 y más	397	172	225	335	136	199	62	36	26

FUENTE : Cálculos Planeación Departamental

[a] Se parte del total de la población proyectada a 1988 y desagregada conservando la estructura de la población, según cabecera y resto, grupos de edad y sexo de Colombia, censo 1985 para el Quindío.

Cuadro 2.1.5

Quindío. Población ajustada por cabecera y resto, según Municipios. 1985

Municipios	Total	Cabecera	Resto
TOTAL	392.208	320.629	71.579
Armenia	195.453	188.222	7.231
Buenavista	3.240	1.199	2.041
Calarcá	53.596	39.520	14.076
Circasia	19.080	11.888	7.192
Córdoba	5.059	2.438	2.621
Filandia	11.094	4.030	7.064
Génova	9.802	5.076	4.726
La Tebaida	19.613	16.985	2.628
Montenegro	30.503	23.048	7.455
Pijao	8.105	4.422	3.683
Quimbaya	30.468	21.184	9.284
Salento	6.195	2.617	3.578

FUENTE : DANE. Boletín de Estadística No. 437. Agosto 1989.
NOTA : Datos definitivos con ajuste por conciliación censal (1950 - 1985) y evaluación demográfica.

GRAFICO : 3

QUINDIO. Distribución porcentual de la población total, 1985

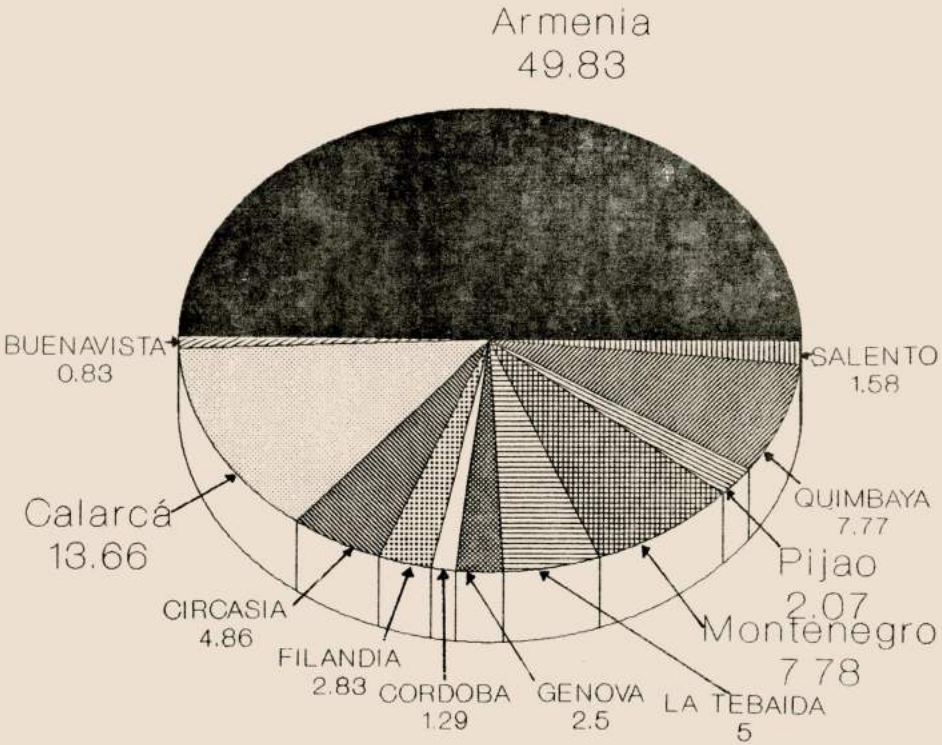

FUENTE : Cuadro 2.1.5

[a] Datos definitivos con ajuste por conciliación Censal. (1950 - 1985) y Evaluación demográfica

Cuadro 2.2.1

QUINDIO. Nacimientos intrahospitalarios[a] por años, según municipios. 1973 - 1985 - 1988

Municipios	1973			1985					1988				
							Parto					Parto	
	Total	Vivos	Muertos	Total	Vivos	Muertos	Gemelar	Triple	Total	Vivos	Muertos	Gemelar	Triple
Armenia	3.856	3.648	208	5.044	4.575	469	32	2	5.569	5.117	452	37	1
Barcelona[b]	-	-	-	46	45	1	-	-	73	63	10	-	-
Buenavista	-	-	-	23	23	-	-	-	33	30	3	-	-
Calarcá	489	460	29	1.160	991	169	5	-	1.398	1.196	202	10	-
Circasia	129	124	5	288	248	40	5	-	295	281	14	3	-
Córdoba	53	47	6	94	83	11	-	-	97	88	9	-	-
Filandia	98	94	4	163	147	16	1	-	189	167	22	-	-
Génova	138	134	4	159	136	23	1	-	163	133	30	-	-
La Tebaida	132	126	6	381	347	34	4	-	360	320	40	2	-
Montenegro	325	303	22	485	420	65	3	-	625	522	103	1	-
Pijao	92	88	4	134	126	8	-	-	143	130	13	-	-
Quimbaya	277	249	28	609	559	50	4	-	628	558	70	6	-
Salento	61	59	2	74	64	10	-	-	75	68	7	-	-
TOTAL	5.650	5.332	318	8.660	7.764	896	55	2	9.648	8.673	975	59	1

FUENTE : Servicio Seccional de Salud del Quindío. Sección información.

[a] Incluye nacimientos en I.S.S. y en la Clínica Central.
[b] Corregimiento.

Cuadro 2.2.2

Quindío. Bautizos registrados [a] por años según municipios. 1986 - 1988

Municipios	Años			
	1986	1987	1988	
			Adultos	Menores
Armenia	4.133	4.550	62	4.568
Barcelona [b].	[c]	[c]	-	99
Buenavista	46	48	-	44
Calarcá	1.349	1.205	9	1.213
Circasia	485	485	-	509
Córdoba	138	124	-	114
Filandia	189	179	-	208
Génova	266	229	-	246
La Tebaida	530	410	-	493
Montenegro	751	735	17	698
Pijao	189	97	3	209
Pueblo Tapao [b]	[c]	[c]	5	84
Quimbaya	842	945	10	784
Salento	106	93	-	104
TOTAL	9.024	9.100	106	9.373

FUENTE : Diócesis de Armenia.

[a]. Se refiere a bautizos católicos.

[b]. Corregimiento.

[c]. Sumados a Calarcá y a Montenegro.

Cuadro 2.2.3

QUINDIO. Defunciones por municipios de residencia y grupos de edad, según municipios y sexo. 1973 - 1985 - 1988

Municipios Sexo	Grupos de edad y año	Total 1973	Total 1985	Total 1988[a]	Menores 1 año 1973	Menores 1 año 1985	Menores 1 año 1988
	Total	2.492	2.337	2.351	607	244	108
Departamento	Hombres	(...)	1.370	1.451	(...)	133	60
	Mujeres	(...)	967	900	(...)	111	48
	Total	1.127	1.171	1.330	203	121	48
Armenia	Hombres	(...)	679	796	(...)	60	27
	Mujeres	(...)	492	534	(...)	61	21
	Total	12	8	8	3	-	-
Buenavista	Hombres	(...)	5	7	(...)	-	-
	Mujeres	(...)	3	1	(...)	-	-
	Total	361	357	323	94	26	4
Calarcá	Hombres	(...)	209	197	(...)	18	1
	Mujeres	(...)	148	126	(...)	8	3
	Total	110	82	84	28	4	8
Circasia	Hombres	(...)	51	55	(...)	2	3
	Mujeres	(...)	31	29	(...)	2	5
	Total	9	16	17	4	1	-
Córdoba	Hombres	(...)	11	12	(...)	-	-
	Mujeres	(...)	5	5	(...)	1	-
	Total	68	53	53	21	2	4
Filandia	Hombres	(...)	33	37	(...)	1	2
	Mujeres	(...)	20	16	(...)	1	2
	Total	100	69	56	29	5	4
Génova	Hombres	(...)	41	42	(...)	1	2
	Mujeres	(...)	28	14	(...)	4	2
	Total	114	138	112	36	27	11
La Tebaida	Hombres	(...)	88	70	(...)	19	7
	Mujeres	(...)	50	42	(...)	8	4
	Total	246	193	128	74	22	8
Montenegro	Hombres	(...)	111	76	(...)	10	3
	Mujeres	(...)	82	52	(...)	12	5
	Total	45	40	30	8	3	1
Pijao	Hombres	(...)	29	19	(...)	2	-
	Mujeres	(...)	11	11	(...)	1	1
	Total	262	192	191	97	31	20
Quimbaya	Hombres	(...)	104	129	(...)	19	15
	Mujeres	(...)	88	62	(...)	12	5
	Total	38	18	19	10	2	-
Salento	Hombres	(...)	9	11	(...)	-	-
	Mujeres	(...)	9	8	(...)	2	-

Continuación cuadro 2.2.3

Municipios Sexo	Grupos de edad y año	1 - 4			5 - 14		
		1973	1985	1988	1973	1985	1988
	Total	381	68	38	124	57	37
Departamento	Hombres	(...)	39	21	(...)	28	21
	Mujeres	(...)	29	17	(...)	29	16
	Total	169	18	22	64	33	20
Armenia	Hombres	(...)	10	11	(...)	16	7
	Mujeres	(...)	8	11	(...)	17	13
	Total	3	1	-	2	-	-
Buenavista	Hombres	(...)	-	-	(...)	-	-
	Mujeres	(...)	1	-	(...)	-	-
	Total	46	14	5	17	6	4
Calarcá	Hombres	(...)	7	3	(...)	3	4
	Mujeres	(...)	7	2	(...)	3	-
	Total	7	4	2	4	1	1
Circasia	Hombres	(...)	2	2	(...)	-	1
	Mujeres	(...)	2	-	(...)	1	-
	Total	2	-	-	1	2	-
Córdoba	Hombres	(...)	-	-	(...)	1	-
	Mujeres	(...)	-	-	(...)	1	-
	Total	9	3	-	2	-	-
Filandia	Hombres	(...)	1	-	(...)	-	-
	Mujeres	(...)	2	-	(...)	-	-
	Total	16	6	1	3	1	-
Génova	Hombres	(...)	5	1	(...)	-	-
	Mujeres	(...)	1	-	(...)	1	-
	Total	30	7	3	3	1	3
La Tebaida	Hombres	(...)	5	1	(...)	-	3
	Mujeres	(...)	2	2	(...)	1	-
	Total	47	8	3	14	7	3
Montenegro	Hombres	(...)	5	2	(...)	4	2
	Mujeres	(...)	3	1	(...)	3	1
	Total	6	-	-	2	1	1
Pijao	Hombres	(...)	-	-	(...)	-	-
	Mujeres	(...)	-	-	(...)	1	1
	Total	42	7	1	10	5	3
Quimbaya	Hombres	(...)	3	1	(...)	3	3
	Mujeres	(...)	4	-	(...)	2	-
	Total	4	-	1	2	-	1
Salento	Hombres	(...)	-	-	(...)	-	-
	Mujeres	(...)	-	1	(...)	-	1

Continuación Cuadro 2.2.3

Municipios Sexo	Grupos de edad y año	15 - 44			45 - 59		
		1973	1985	1988	1973	1985	1988
	Total	358	435	491	449	531	368
Departamento	Hombres	(...)	312	379	(...)	299	225
	Mujeres	(...)	123	112	(...)	232	143
	Total	168	219	254	222	275	212
Armenia	Hombres	(...)	164	183	(...)	152	131
	Mujeres	(...)	55	71	(...)	123	81
	Total	-	-	3	4	4	-
Buenavista	Hombres	-	-	3	(...)	2	-
	Mujeres	-	-	(...)	(...)	2	-
	Total	56	70	72	63	84	123
Calarcá	Hombres	(...)	51	57	(...)	49	29
	Mujeres	(...)	19	15	(...)	35	22
	Total	12	10	19	26	23	13
Circasia	Hombres	(...)	6	16	(...)	15	8
	Mujeres	(...)	4	3	(...)	8	5
	Total	-	5	3	1	-	2
Córdoba	Hombres	-	4	3	(...)	-	2
	Mujeres	-	1	-	(...)	-	-
	Total	12	13	12	10	17	10
Filandia	Hombres	(...)	8	10	(...)	9	8
	Mujeres	(...)	5	2	(...)	8	2
	Total	26	20	16	8	17	6
Génova	Hombres	(...)	15	14	(...)	9	6
	Mujeres	(...)	5	2	(...)	8	-
	Total	8	21	26	11	19	15
La Tebaida	Hombres	(...)	16	24	(...)	9	7
	Mujeres	(...)	5	2	(...)	10	8
	Total	23	27	28	54	32	26
Montenegro	Hombres	(...)	14	22	(...)	19	13
	Mujeres	(...)	13	6	(...)	13	13
	Total	14	16	12	2	12	2
Pijao	Hombres	(...)	14	9	(...)	9	2
	Mujeres	(...)	2	3	(...)	3	-
	Total	30	30	40	40	44	29
Quimbaya	Hombres	(...)	17	34	(...)	23	18
	Mujeres	(...)	13	6	(...)	21	11
	Total	9	4	6	8	4	2
Salento	Hombres	(...)	3	4	(...)	3	1
	Mujeres	(...)	1	2	(...)	1	1

Continuación Cuadro 2.2.3

Municipios Sexo	Grupos de edad y año	60 y + 1973	1985	1988
	Total	573	952	1.277
Departamento	Hombres	(...)	527	723
	Mujeres	(...)	425	554
	Total	301	495	761
Armenia	Hombres	(...)	271	429
	Mujeres	(...)	224	332
	Total	-	2	3
Buenavista	Hombres	-	1	2
	Mujeres	-	1	1
	Total	85	138	182
Calarcá	Hombres	(...)	68	29
	Mujeres	(...)	70	83
	Total	33	39	40
Circasia	Hombres	(...)	24	24
	Mujeres	(...)	15	16
	Total	1	8	11
Córdoba	Hombres	(...)	5	6
	Mujeres	(...)	3	5
	Total	14	14	24
Filandia	Hombres	(...)	10	15
	Mujeres	(...)	4	9
	Total	18	19	29
Génova	Hombres	(...)	10	19
	Mujeres	(...)	9	10
	Total	26	55	50
La Tebaida	Hombres	(...)	35	26
	Mujeres	(...)	20	24
	Total	34	95	58
Montenegro	Hombres	(...)	59	32
	Mujeres	(...)	36	26
	Total	13	8	14
Pijao	Hombres	(...)	4	8
	Mujeres	(...)	4	6
	Total	43	71	96
Quimbaya	Hombres	(...)	37	57
	Mujeres	(...)	34	39
	Total	5	8	9
Salento	Hombres	(...)	3	5
	Mujeres	(...)	5	3

FUENTE : Servicio Seccional de Salud. Sección información.

[a] Con edad desconocida : Total 32
Hombres 22
Mujeres 10

Cuadro 2.2.4

QUINDIO. Estructura de la mortalidad por grupos de edad. 1988

Tasa por 1000 habitantes	Grupos de edad: Menores de 1 año	1 - 4 años	5 - 14 años	15 - 44 años	45 - 59 años	60 y mas años
General	12.4	1.0	0.4	2.2	7.5	43.6
Hombres	13.6	1.8	0.5	3.4	9.2	47.3
Mujeres	11.3	0.8	0.3	1.0	5.8	39.7

FUENTE : Servicio Seccional de Salud, Sección Información. Mortalidad en el Quindío. 1988, primera publicación

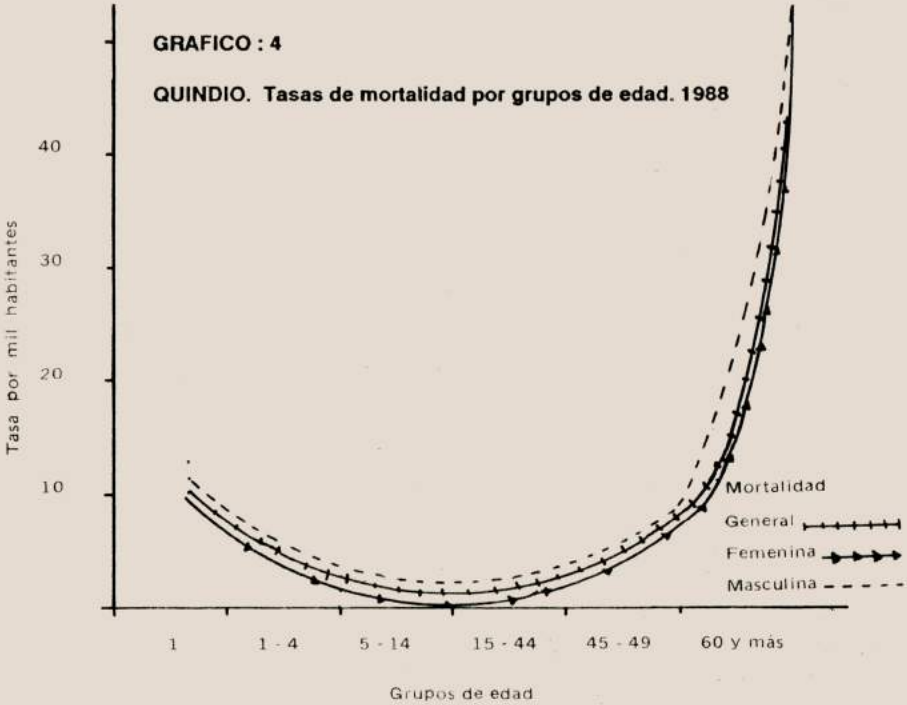

FUENTE : Cuadro 2.2.4

Cuadro 2.2.5

QUINDIO. Estructura de la mortalidad, según causas. 1988

Causas de muerte	Grupos de edad					
	Menores de 1 año	1 - 4 años	5 - 14 años	15 - 44 años	45 - 59 años	60 y + años
Endógenas	96.3	79.0	54.1	41.6	73.4	95.0
Exógenas	-	21.0	43.2	56.4	25.5	3.7
Causas mal definidas	3.7	-	2.7	2.0	1.1	1.3

FUENTE : Servicio Seccional de Salud, Sección Información. Mortalidad en el Quindío. 1988, primera publicación.

GRAFICO : 5

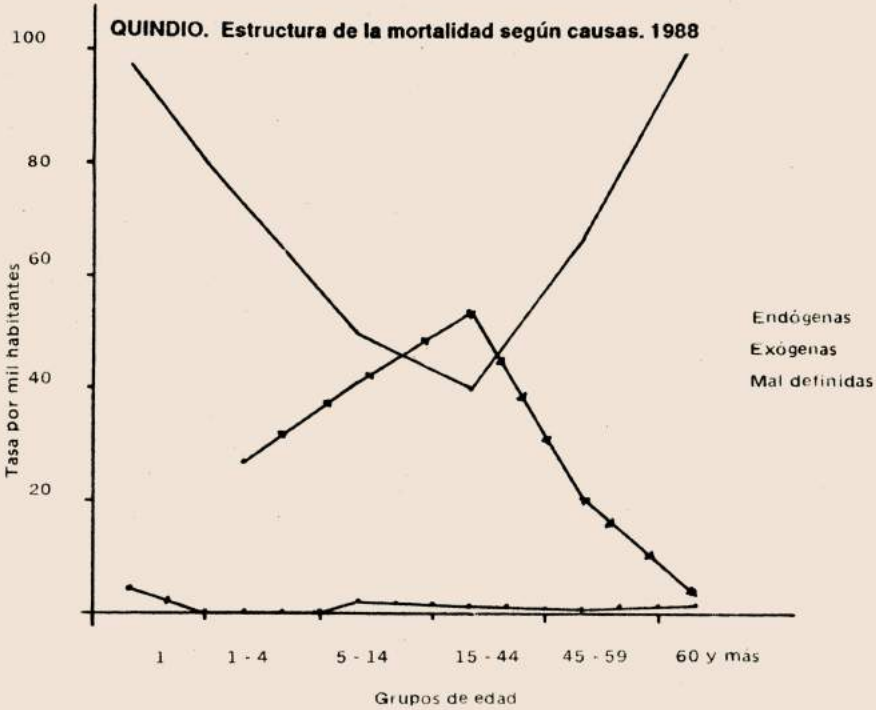

Cuadro 2.2.6

QUINDIO. Tasas de natalidad y mortalidad. 1973, 1985, 1988

Tasa por mil habitantes

Tasas Brutas	1973	1985 [b.]	1988 [c.]
Natalidad [a.]	15.97	21.64	23.30
Mortalidad	7.04	5.84	5.68

FUENTE : Cálculos Planeación Departamental.

a. Tasa calculada con nacimientos intrahospitalarios, (sector oficial, Instituto de los Seguros Sociales y Clínica Central).

b. Calculada con población con ajuste por cobertura.

c. Calculada con total población estimada. 1988

Cuadro 2.2.7

Quindío. Matrimonios católicos y civiles, realizados, según municipios. 1988

Municipios	Matrimonios Católicos	Matrimonios Civiles	Total
Armenia	975	195	1.170
Buenavista	11	-	11
Calarcá	120 [a.]	65	185
Circasia	80	23	103
Córdoba	13	7	20
Filandia	44	3	47
Génova	33	8	41
La Tebaida	40	22	62
Montenegro	86 [b.]	40	126
Pijao	28	3	31
Quimbaya	136	29	165
Salento	17	5	22
TOTAL	1.583	400	1.983

FUENTE : Diócesis de Armenia

a. Incluye matrimonios realizados en el corregimiento de Barcelona (15)

b. Incluye matrimonios realizados en el corregimiento de Pueblo Tapao (6).

SALUD.

ORGANIZACION DEL SECTOR.

La organización básica del sistema nacional de salud, fué establecida por el decreto No. 654 del 10 de abril de 1974.

El sistema nacional de salud se define como el conjunto de organismos, instituciones, agencias y entidades que tengan como finalidad específica procurar la salud de la comunidad en los aspectos técnicos de promoción, protección, recuperación y rehabilitación, así como en los administrativos de dirección, ejecución y coordinación.
Está formado por tres (3) subsectores.

SUBSECTOR OFICIAL Y MIXTO.

Comprende todos los organismos, instituciones, agencias y entidades de salud que funcionan en el país y que corresponden a las siguientes características:

- Aquellos que dependen directamente del Gobierno.
- Los que están adscritos o vinculados al Ministerio de Salud Pública.
- Aquellos cuyo funcionamiento es mixto porque reciben aportes permanentes para su funcionamiento y en cuyos órganos directivos está representado el Gobierno.

SUBSECTOR DE LA SEGURIDAD SOCIAL.

Incluye todos los organismos, instituciones, agencias y entidades cuya finalidad es la prestación del servicio de salud a una población beneficiaria, la cual recibe como contraprestación en reconocimiento de una relación patrono - laboral, independientemente del origen del funcionario respectivo.

SUBSECTOR PRIVADO.

Está conformado por todos los organismos, instituciones, agencias y entidades de salud que funcionan bajo el régimen de derecho privado, que no reciben auxilios estatales permanentes para su funcionamiento y que en sus órganos directivos no está representado el Gobierno.

NIVELES ADMINISTRATIVOS DEL SERVICIO NACIONAL DE SALUD (S.N.S.)

NIVEL NACIONAL : Es la estructura normativa y administrativa del sistema nacional de salud que integra toda la capacidad operativa del sector.

NIVEL SECCIONAL : Categoría administrativa del sistema nacional de salud, correspondiente a una División Político Administrativa del País.

NIVEL REGIONAL : Es el área constituída por varias unidades locales, que tienen como sede un hospital de mayor complejidad y que posee un organismo dependiente, adscrito e independiente de atención al ambiente.

NIVEL LOCAL : Es el área que comprende el hospital local con sus centros, puestos de salud y sus correspondientes áreas de influencia.

NOTA : Durante la impresión de este documento, el Gobierno Nacional sancionó la Ley No. 10 de enero de 1990, por medio de la cual se reforma el Sistema Nacional de Salud.

OBJETIVOS E IMPORTANCIA.

Para adelantar cualquier actividad dentro de la planificación, investigación social, conocer el desarrollo de una región, determinar políticas preventivas, nutricionales y de saneamiento, etc., las estadísticas del sector salud se constituyen en elemento indispensable.

Es de destacar que los problemas de salud se presentan relacionados con los de otros aspectos sociales como los demográficos y la educación y con los económicos como el empleo, etc. Por ello al comparar entre sí las cifras que reflejan estas realidades se pueden determinar indicadores como número de camas por cada 10000 habitantes, cobertura en los servicios hospitalarios, recursos humanos, atención médica y odontológica, etc., para citar los más importantes.

CONCEPTOS BASICOS.

ATENCION AL AMBIENTE.

Es un servicio que con la utilización y el aprovechamiento de los recursos humanos y materiales correspondientes, trata de mantener el equilibrio del ecosistema, preservándolo de riesgos y daños, en lo posible corrigiendo medios que lo alteren; así mismo, busca que la comunidad pueda racionalmente utilizar sus elementos para generar vida y desarrollo.

CAMA HOSPITALARIA.

Artículo de uso mecáncio o eléctrico, para adultos o niños.

CENTRO DE SALUD.

Es un establecimiento localizado en la base de la complejidad ascendente de la prestación de servicios del Sistema Nacional de Salud, que está equipado para brindar servicios de promoción, protección y recuperación de la salud.

COBERTURA.

Es la relación porcentual entre el número de sujetos atendidos por primera vez con una determinada actividad y el total de sujetos asignados, en un período programático.

CONSULTA ODONTOLOGICA.

Se considera consulta odontológica, al contacto odontólogo - paciente donde se determina el o los diagnósticos de morbilidad, un pronóstico y un plan de tratamiento.

CONCENTRACION .

Es el número de veces que se ha repetido una actividad final en un mismo sujeto de programación.

DERECHO - HABIENTE.

Es toda persona que según los reglamentos del Instituto de los Seguros Sociales, por el hecho de ser familiar o dependiente del afiliado, tiene derecho a los servicios.

EGRESO HOSPITALARIO.

Es el resultado de las acciones de salud que se ejercen sobre un paciente hospitalario.

HOSPITAL REGIONAL.

Organismos donde se llevan a cabo acciones secundarias y terciarias, desarrolladas por médicos y enfermeras generales y especializadas, secundados por personal auxiliar, con funciones propias y delegadas.

Requiere para su funcionamiento de camas institucionales, para prestar servicios de hospitalización con las cinco áreas básicas: Gineco-Obstetricia, Pediatría, Medicina Interna, Cirugía y Psiquiatría o algunas especializaciones tales como Traumatología, Medicina Interna, Otorrinolaringología, Oftalmología y Anestesia. Funciona como un Hospital Sede o Núcleo de Región. Además ofrece atención ambulatoria durante veinticuatro (24) horas.

HOSPITAL LOCAL.

Es el establecimiento organizado para brindar salud integral a la población de su área de influencia, que dispone de los recursos o instalaciones indispensables para el funcionamiento permanente de camas hospitalarias. Contará con servicios de atención ambulatoria y los cuatro servicios de hospitalización (Medicina, Cirugía, Gineco-Obstetricia y Pediatría). Además debe realizar algunas actividades de docencia e investigación. Constituye el más alto centro de referencia de pacientes dentro del Nivel Local

HOSPITAL UNIVERSITARIO.

Organismo de la más alta complejidad y tecnología para prestar servicios de salud de alta especialidad al individuo, familia y comunidad. Está adscrito o vinculado, mediante convenios formales a una Universidad que tenga División de Ciencias de la Salud o facultades de Medicina, Enfermería u Odontología. Puede ser en algunos casos Sede o Núcleo de Región y en otros casos puede estar independiente como unidad Suprarregional, a la cual se refieren pacientes de alta especialidad de las regionales urbanas, de las regionales dependientes del Servicios Seccional de Salud respectivo o aún de áreas de Departamentos limítrofes.

INSTRUMENTO.

Conjunto de diversas piezas combinadas adecuadamente para que sirva con determinado objeto en el ejercicio de las artes y oficios.

MORBILIDAD.

Es la resultante de la frecuencia del evento "Enfermedad" en una población, lugar y tiempo determinados.

MORTALIDAD.

Resultante de la frecuencia del evento muerte, en una población, lugar y tiempo determinados.

POBLACION ASIGNADA.

Es el número de personas que le corresponde atender a las Entidades adscritas al Sistema Nacional de Salud, ya que el resto de población es atendida por otras agencias de salud.

PORCENTAJE DE OCUPACION HOSPITALARIA.

Es el grado de ocupación de las camas disponibles del organismo que se está programando.

PROMEDIO DIAS DE PERMANENCIA.

Es el promedio de días de atención prestada a cada paciente durante un período dado.

PROMEDIO DE PERMANENCIA.

Camas - día utilizadas / Número de Egresos

PUESTO DE SALUD.

Es un establecimiento localizado en la base de la complejidad ascendente de la prestación de servicios del Sistema Nacional de Salud, que está equipado para brindar servicios de promoción, protección y recuperación de la salud.

RELACION CONSULTA EGRESO.

Corresponde a la relación existente entre el número de consultas a realizarse y los egresos que éstas mismas consultas generarían.

RENDIMIENTO.

Es el número de actividades finales producidas por un instrumento.

CAMA - DIA UTILIZADAS.

Es la suma de los pacientes día durante un año dado.

SUJETO DE PROGRAMACION.

Es el grupo de personas, animales o lugares a quienes se les programan actividades finales.

VACUNACION.

Es la actividad que se refiere a inmunizaciones con base en biológicos en los sujetos expuestos a riesgos, con el fin de prevenir las enfermedades.

PRIMERAS CAUSAS DE MORBILIDAD PARA EL DEPARTAMENTO DEL QUINDIO. (SEGUN 183 CAUSAS DE LA CLASIFICACION INTERNACIONAL DE ENFERMEDADES).

PRIMERAS CAUSAS DE MORBILIDAD POR CONSULTA EXTERNA.

111 Enfermedades de los dientes y sus estructuras de sostén.
127 Otras enfermedades de los órganos genitales.
136 Enfermedades de la piel y del tejido celular subcutáneo.
090 Enfermedades del ojo y sus anexos.
103 Infecciones respiratorias agudas.
122 Otras enfermedades del aparato urinario.
047 Otras helmintiasis.
006 Enteritis y otras enfermedades diarréicas.
031 Otras viriosos.
094 Enfermedad hipertensiva.

PRIMERAS CAUSAS DE MORBILIDAD INFANTIL POR CONSULTA EXTERNA.

136 Enfermedades de la piel y del tejido subcutáneo.
006 Enteritis y otras enfermedades diarréicas.
090 Enfermedad del ojo y sus anexos.
103 Infecciones respiratorias agudas.
031 Otras virosis.
110 Otras enfermedades del aparato respiratorio.
146 Las demás anomalías congénitas.
091 Enfermedades del oído y de la apófisis mastoides.
108 Bronquitis, enfisema y asma.
107 Influenza.

PRIMERAS CAUSAS DE MORBILIDAD MATERNA.

637 Aborto no especificado.
644 Parto prematuro oamenaza de parto prematuro.
653 Desproporción fotopelviana, estrechez pelvis.
652 Posición y presentación anormales del feto.
640 Hemorragia precoz del embarazo.
642 Hipertensión que complica el embarazo, parto y puerperio.
646 Infecciones del aparato genitourinario en el embarazo.

656 Otros problemas fetales o placentarios que afectan la atención de la madre.
666 Hemorragia posparto.

FUENTE: Servicio Seccional de Salud del Quindío, sección información.

PRIMERAS CAUSAS DE MORTALIDAD PARA EL DEPARTAMENTO DEL QUINDIO (SEGUN 183 CAUSAS DE LA CLASIFICACION INTERNACIONAL DE ENFERMEDADES).

PRIMERAS CAUSAS DE MORTALIDAD GENERAL.

095 Infarto agudo del miocardio.
097 Otras enfermedades del corazón y de la circulación pulmonar.
168E Homicidios y lesiones infligidas intencionalmente por otra per sona.
098 Enfermedades cerebrovasculares.
063 Otros tumores malignos.
070 Diabetes mellitus.
156E Otros accidentes.
051 Tumor maligno del estómago.
110 Otras enfermedades del aparato respiratorio.
106 Neumonías.

PRIMERAS CAUSAS DE MORTALIDAD MATERNA.

128 Embarazo terminado en aborto.
129 Complicaciones realizadas principalmente con el embarazo.
134 Complicaciones que ocurren principalmente en el curso del trabajo y del parto.
135 Complicaciones del puerperio.

PRIMERAS CAUSAS DE MORTALIDAD INFANTIL.

152 Otras causas de morbilidad y mortalidad perinatales.
006 Enteritis y otras enfermedades diarréicas.
150 Afecciones anóxicas e hipóxicas del feto o recién nacido, originadas en período perinatal.
106 Neumonías.

074 Otras enfermedades de las glándulas endocrinas, del metabolismo y trastornos de la inmunidad.
073 Desnutriciones proteinocalóricos y no especificadas.
109 Neomoconiosis y otras enfermedades pulmonares debidas a agentes externos.
143 Anomalías congénitas del corazón.
083 Meningitis.
147 Feto o recién nacido afectado por complicaciones de placenta, cordón umbilical o las membranas.

FUENTE. Servicio Seccional de Salud del Quindío. Sección Información.

Cuadro 3.1

QUINDIO. Organismos de Salud del sector oficial por tipo, según municipios. 1988

Municipios	Hospital No.	Hospital Tipo[a]	Unidad Intermedia	Centro Piloto	Centro de salud	Puesto de salud	Centro Hospital	Hospital especial
Armenia	1	U	1	1	9	1	-	-
Barcelona[b]	-	-	-	-	-	-	1	-
Buenavista	-	-	-	-	-	-	1	-
Calarcá	1	L	-	-	1	2	-	-
Circasia	1	L	-	-	-	-	-	-
Córdoba	1	L	-	-	-	-	-	-
Filandia	1	L	-	-	-	1	-	1[c]
Génova	1	L	-	-	-	-	-	-
La Tebaida	1	L	-	-	-	-	-	-
Montenegro	1	L	-	-	-	1	-	-
Pijao	1	L	-	-	-	1	-	-
Quimbaya	1	L	-	-	-	1	-	-
Salento	1	L	-	-	-	-	-	-
TOTAL	1	U						
	10	L	1	1	10	7	2	1[c]

FUENTE : Servicio Seccional de Salud del Quindío. Sección Información

a. U : Universitario.
L : Local

b Corregimiento

c Hospital Mental

Cuadro 3.2

QUINDIO. Recurso humano médico y paramédico en el sector oficial por tipo, según municipios. 1988

Municipios	Médico General	Médico Especialistas	Odontología.	Enfermería	Auxiliar Enfermería	Laboratorio	Número Promotores
Armenia	15	61	4	19	269	11	-
Barcelona [a]	2 R	-	1 R	-	3	1 R	2
Buenavista	1 R	-	1 R	-	2	-	2
Calarcá	30	9	3	7	75	3	15
Circasia	2 R	-	1 R	1 R	11	1 R	6
Córdoba	2 R	-	1 R	1 R	6	1 R	6
Filandia H. Gral	3	-	1 R	1 R	7	1 R	10
Filandia H. Mental	4	-	1 R	2	27	-	-
Génova	3	-	1 R	1 R	9	1 R	8
La Tebaida	3	-	1 R	1	14	1 R	7
Montenegro	9	-	2	2	29	2	14
Pijao	2 R	-	1 R	1	12	1	9
Quimbaya	8	-	2	2	33	2	15
Salento	2 R	-	1 R	1 R	6	1	9
TOTAL	86	70	21	39	503	26	103

FUENTE : Programa Desarrollo Cuenca del Pacífico.
[a] Corregimiento
R : Rural.

Cuadro 3.3

QUINDIO. Estimaciones de población asignada para el sector oficial por grupos etáreos, según municipios. 1984 - 1988

1984

Municipios	Grupos de edad						
	Menores de 1 año	1 - 4 años	5 - 14 años	15 - 44 años	45 - 59 años	60 y + años	Total
Armenia	5.864	14.559	37.163	64.741	12.451	5.747	140.525
Barcelona [a]	216	614	1.567	2.697	525	242	5.861
Buenavista	175	498	1.270	2.185	426	196	4.750
Calarcá	1.691	4.798	12.249	21.071	4.104	1.894	45.807
Circasia	460	1.305	3.331	5.731	1.116	515	12.458
Córdoba	345	978	2.498	4.295	837	386	9.339
Filandia	384	1.089	2.780	4.782	931	430	10.396
Génova	432	1.225	3.126	5.378	1.047	482	11.690
La Tebaida	622	1.765	4.505	7.749	1.510	697	16.848
Montenegro	939	2.665	6.803	11.703	2.277	1.052	25.439
Pijao	361	1.026	2.618	4.504	877	405	9.791
Quimbaya	956	2.711	6.920	11.905	2.318	1.070	25.880
Salento	268	761	1.942	3.339	650	300	7.260
TOTAL	12.713	33.994	86.772	150.080	29.069	13.416	326.044

1985

Municipios	Grupos de Edad						
	Menores de 1 año	1 - 4 años	5 - 14 años	15 - 44 años	45 - 59 años	60 y + años	Total
Armenia	2.723	12.406	29.596	76.955	15.850	9.640	147.170
Buenavista [a]	59	260	650	1.516	323	147	2.955
Barcelona	76	349	865	1.984	433	232	3.939
Calarcá	800	3.861	9.478	21.364	4.795	2.940	43.238
Circasia	305	1.520	3.688	7.740	1.776	1.173	16.202
Córdoba	104	438	1.081	2.193	497	238	4.551
Filandia	207	848	2.372	4.680	1.085	.590	9.782
Génova	183	850	2.237	4.075	954	532	8.831
La Tebaida	361	1.573	3.999	8.004	1.663	1.043	16.643
Montenegro	499	2.600	6.223	12.617	2.825	1.660	26.424
Pijao	121	684	1.662	3.401	723	391	6.997
Quimbaya	547	2.455	6.176	12.975	2.698	1.574	26.425
Salento	133	517	1.395	2.414	641	368	5.468
TOTAL	6.118	28.366	69.422	159.918	34.273	20.528	318.625

Continuación Cuadro 3.3

1986

Municipios	Grupos de Edad						Total
	Menores de 1 año	1 - 4 años	5 - 14 años	15 - 44 años	45 - 59 años	60 y + años	
Armenia	2.808	12.797	30.528	79.380	16.350	9.943	151.806
Barcelona [a]	77	357	884	2.028	443	238	4.027
Buenavista	58	257	643	1.501	320	147	2.926
Calarcá	810	3.908	9.592	21.621	4.853	2.975	43.759
Circasia	308	1.539	3.734	7.838	1.798	1.190	16.407
Córdoba	103	434	1.071	2.172	493	236	4.509
Filandia	209	854	2.388	4.710	1.092	593	9.846
Génova	181	844	2.221	4.046	947	529	8.768
La Tebaida	368	1.603	4.077	8.158	1.695	1.064	16.965
Montenegro	511	2.658	6.362	12.899	2.888	1.696	27.014
Pijao	120	686	1.654	3.385	729	390	6.964
Quimbaya	560	2.512	6.319	13.276	2.761	1.610	27.038
Salento	132	516	1.391	2.406	639	367	5.451
TOTAL	6.245	28.965	70.864	163.420	35.008	20.978	325.480

1987

Municipios	Menores de 1 año	1 - 4 años	5 - 14 años	15 - 44 años	45 - 59 años	60 y + años	Total
Armenia	2.899	13.210	31.512	81.937	16.876	10.263	156.697
Barcelona [a]	79	365	904	2.073	453	243	4.117
Buenavista	58	256	641	1.495	319	145	2.914
Calarcá	819	3.955	9.707	21.882	4.911	3.012	44.286
Circasia	312	1.558	3.782	7.937	1.821	1.205	16.615
Córdoba	102	430	1.061	2.152	488	234	4.467
Filandia	210	859	2.403	4.741	1.099	599	9.911
Génova	180	838	2.205	4.016	940	526	8.705
La Tebaida	375	1.634	4.155	8.316	1.727	1.085	17.292
Montenegro	522	2.717	6.504	13.187	2.952	1.734	27.616
Pijao	120	683	1.646	3.369	726	387	6.931
Quimbaya	573	2.570	6.465	13.584	2.825	1.648	27.665
Salento	132	514	1.387	2.399	637	366	5.435
TOTAL	6.381	29.589	72.372	167.088	35.774	21.447	332.651

Continuación Cuadro 3.3.

1988

Municipios	Grupos de Edad						
	Menores de 1 año	1 - 4 años	5 - 14 años	15 - 44 años	45 - 59 años	60 y + años	Total
Armenia	2.988	13.616	32.482	84.459	17.396	10.579	161.520
Barcelona [a]	81	373	925	2.120	464	247	4.210
Buenavista	57	255	638	1.488	317	146	2.901
Calarcá	829	4.002	9.824	22.145	4.970	3.048	44.818
Circasia	316	1.578	3.830	8.038	1.844	1.220	16.826
Córdoba	101	426	1.052	2.132	484	231	4.426
Filandia	212	865	2.419	4.773	1.106	602	9.977
Génova	179	832	2.189	3.987	933	522	8.642
La Tebaida	382	1.666	4.236	8.476	1.761	1.105	17.626
Montenegro	534	2.778	6.649	13.481	3.018	1.772	28.232
Pijao	119	679	1.638	3.353	722	387	6.898
Quimbaya	586	2.630	6.615	13.898	2.890	1.687	28.306
Salento	132	513	1.382	2.392	635	385	5.419
TOTAL	6.516	30.213	73.879	170.742	36.540	21.911	339.801

FUENTE : Servicio Seccional de Salud del Quindío.
Sección información.

a. Corregimiento.

Cuadro 3.4

QUINDIO. Cobertura y concentración por consulta médica, según municipios. 1988

Municipios	Población. Asignada	Pobla-. ción a- tendida.	Cober - tura al canzada	total consultas.	Concen- tración	Horas a contratar .	Rendi- miento
Armenia [a]	159.099	32.248	20.3	79.161	2	25.750	3.1
Barcelona	4.210	2.511	59.6	6.258	2	1.250	5.0
Buenavista	2.901	1.429	49.3	3.219	2	1.250	2.6
Calarcá	44.818	25.747	57.4	45.121	2	11.750	3.8
Circasia	16.826	6.453	38.4	11.070	2	2.250	4.9
Córdoba	4.426	2.161	48.8	4.597	2	1.250	3.7
Filandia	9.977	3.360	33.7	10.257	3	1.750	5.9
Génova	8.642	4.036	46.7	8.658	2	2.250	3.8
La Tebaida	17.626	7.060	40.1	18.839	3	2.750	6.9
Montenegro	28.232	12.754	45.2	26.913	2	7.500	3.6
Pijao	6.898	3.931	57.0	9.264	2	2.250	4.1
Quimbaya	28.306	11.093	39.2	29.960	3	6.000	5.0
Salento	5.419	1.874	34.6	4.040	2	1.250	3.2
SUB-TOTAL	337.380	114.657	33.98	257.357	2	67.250	3.8
Hospital S.J.D.	[b]	41.752	[b]	78.356	2	24.208	3.2
TOTAL	[b]	156.409	[b]	335.713	2	91.458	3.7

FUENTE : Servicio Seccional de Salud del Quindío.
Sección información.

a. Información Centros de Salud de Armenia, excluye el Hospital San Juan de Dios.

b. Información no determinada, por difícil medición de la población realmente atendida en el Hospital San Juan de Dios.

Cuadro 3.5

QUINDIO. Número de egresos hospitalarios y porcentaje ocupacional por servicios, según municipios. 1988

Municipios	Medicina		Cirugía		Obstetricia		Pediatría	
	No. Egresos	% Ocupacional	No. Egresos	% Ocupacional	No. Egresos	% Ocupacional	No. Egresos	% Ocupacional
Armenia	1.129	75.6	2.515	84.0	4.089	56.0	1.705	51.7
Barcelona	66	9.6	-	-	79	13.2	20	6.9
Buenavista	31	10.1	-	-	39	12.8	8	1.1
Calarcá	447	45.6	680	49.9	1.834	58.2	516	34.8
Circasia	123	39.4	96	33.4	326	23.7	102	16.9
Córdoba	53	8.7	-	-	119	12.3	39	6.4
Filandia	355	37.3	-	-	244	24.5	136	16.9
Génova	210	26.5	16	3.4	192	32.9	90	29.5
La Tebaida	454	39.0	-	-	413	17.7	180	17.1
Montenegro	657	39.9	86	14.8	832	43.7	462	32.4
Pijao	165	50.0	-	-	164	13.6	107	27.9
Quimbaya	433	39.6	91	13.4	676	45.2	300	18.7
Salento	40	12.4	-	-	78	8.6	20	1.9
SUBTOTAL	4.163	47.0	3.484	65.6	9.085	42.7	3.685	32.7
MENTAL	-	-	-	-	-	-	-	-
TOTAL	4.163	47.0	3.484	65.6	9.085	42.7	3.685	32.7

Continuación cuadro 3.5

Municipios	Siquiatría		Otros		Pensionado	
	No. Egresos	% Ocupacional	No. Egresos	% Ocupacional	No. Egresos	% Ocupacional
Armenia	247	56.8	1.021	65.5	2.144	45.8
Barcelona	-	-	-	-	-	-
Buenavista	-	-	-	-	-	-
Calarcá	-	-	-	-	854	49.1
Circasia	-	-	-	-	56	26.9
Córdoba	-	-	-	-	14	6.8
Filandia	-	-	-	-	121	35.1
Génova	-	-	3	0.7	60	16.2
La Tebaida	-	-	-	-	54	9.4
Montenegro	-	-	-	-	63	9.9
Pijao	-	-	-	-	46	12.8
Quimbaya	-	-	-	-	309	25.0
Salento	-	-	-	-	22	4.4
SUBTOTAL	247	56.8	1.024	59.5	3.743	37.5
MENTAL	381	97.8	-	-	26	20.3
TOTAL	628	90.5	1.024	59.5	3.766	34.6

FUENTE : Servicio Seccional de Salud, Sección Información.

Cuadro 3.6

ARMENIA. Camas e indicadores hospitalarios para las instituciones. 1988

Institución Hospitalaria	Camas				Indicadores			
	No. Camas	Porcentaje	No. Egresos	% Ocupación	Promedio estancia	Rendimiento cama - año	Egresos por cama	Relación consumo-egreso
Hospital San Juan de Dios.	304	64.9	12.850	62.9	5	42.3	13	12
Instituto de Seguros Sociales.	130	27.8	5.642	59.6	5	43.4	12	33
Clínica Central	34	7.3	1.028	19.6	2.5	30.2	8	1
TOTAL	468	100.0	19.520	58.9	5	41.7	12	18

FUENTE : Servicio Seccional de Salud, Sección Información.

Cuadro 3.7

QUINDIO. Distribución de las camas hospitalarias y rendimiento observado en los hospitales, según municipios. 1988

Municipios	Camas		Egresos		Indicadores			
	Número	%	Observa-dos	%	Prome-dio estan cia	% ocupa-ción	Rendi-miento cama-año	Relación consumo egreso
Armenia	304	39.0	12.850	49.0	5.1	62.9	42.3	12.3
Barcelona	8	1.0	165	0.6	1.7	9.8	20.6	37.9
Buenavista	6	0.8	78	0.3	1.7	6.1	13.0	41.3
Calarcá	98	12.6	4.331	16.8	4.0	48.2	44.2	10.4
Circasia	23	3.0	703	2.7	3.2	26.4	30.6	15.8
Córdoba	13	1.7	225	0.9	1.8	9.0	17.3	20.4
Filandia	20	2.6	856	3.3	2.4	28.8	42.8	12.0
Génova	24	3.1	571	2.2	3.2	21.2	23.8	15.2
La Tebaida	34	4.4	1.101	4.3	2.8	24.7	32.4	17.1
Montenegro	40	5.1	2.040	7.9	2.5	34.5	51.0	13.2
Pijao	21	2.7	482	1.9	4.1	26.1	23.0	19.2
Quimbaya	66	8.5	1.809	7.0	3.8	29.2	27.4	16.6
Salento	21	2.7	160	0.6	2.8	8.0	7.6	25.3
Subtotal	678	87.2	25.371	98.4	4.2	46.4	37.4	-
Filandia-mental	100	12.8	404	1.6	93.1	82.3	4.0	-
TOTAL	778	100.0	25.775	100.0	5.6	51.0	33.1	13.1

FUENTE : Servicio Seccional de Salud del Quindío. Sección Información.

Cuadro 3.8

QUINDIO. Número de partos y nacimientos intrahospitalarios, según municipios. 1988

Municipios	Atendido por :		Partos				Nacimientos		
	Médico	Enfermera	Total	Cesárea	Expon-táneos	Interve-nidos	Vivos	Muertos	Total
Armenia	3.493	-	3.493	992	2.488	13	3.474	333	3.807
Barcelona [a]	28	36	64	-	64	-	63	10	73
Buenavista	20	10	30	-	30	-	30	3	33
Calarcá	1.202	5	1.207	142	1.064	1	1.196	202	1.398
Circasia	134	148	282	-	282	-	281	14	295
Córdoba	40	48	88	-	88	-	88	9	97
Filandia	117	52	169	-	169	-	167	22	189
Génova	111	25	136	-	136	-	133	30	163
La Tebaida	99	226	325	-	325	-	320	40	360
Montenegro	369	156	525	4	521	-	522	103	625
Pijao	73	57	130	-	130	-	130	13	143
Quimbaya	476	80	556	25	531	-	558	70	628
Salento	10	60	70	-	70	-	68	7	75
TOTAL	6.172	903	7.075	1.163	5.898	14	7.030	856	7.886 [b]

FUENTE : Servicio Seccional de Salud del Quindío. Sección Información.

[a] Corregimiento.
[b] Incluye 50 partos gemelares y 762 abortos

Cuadro 3.9

QUINDIO. Distribución de aceptantes de planificación familiar por zona de residencia. Uso previo de anticonceptivos y método adoptado e hijos vívos según municipios. 1988

Municipios	Zona residencial		Uso previo de anticonceptivos		Método Adoptado			
	U	R	Si	No	AO	DIU	EST	Otro
Armenia	1.527	41	546	1.022	743	535	190	100
Barcelona	37	13	17	35	25	26	-	1
Buenavista	24	22	34	12	32	14	-	-
Calarcá	454	127	442	139	208	171	192	10
Circasia	86	57	91	52	37	104	-	2
Córdoba	47	53	43	57	55	37	3	5
Filandia	32	62	34	60	43	46	2	3
Génova	41	45	12	74	47	28	11	-
La Tebaida	506	81	568	19	217	325	30	15
Montenegro	325	148	253	220	348	91	13	21
Pijao	50	50	11	89	24	74	-	2
Quimbaya	379	153	10	522	284	182	64	2
Salento	65	33	39	59	49	44	4	1
TOTAL	3.575	885	2.100	2.360	2.112	1.677	509	162

Municipios	Hijos vivos actualmente Edades					Total mujeres con uso pre - vio de anticon ceptivos	%
	Sin hijos	1 - 2 años	3 - 4 años	5 - 7 años	mas de 8 años		
Armenia	105	1.080	309	69	5	1.568	35.2
Barcelona	9	38	4	1	-	52	1.2
Buenavista	1	32	9	3	1	46	1.0
Calarcá	27	346	165	35	8	581	13.0
Circasia	5	101	29	6	2	143	3.2
Córdoba	6	67	19	6	2	100	2.2
Filandia	8	62	17	3	4	94	2.1
Génova	7	46	27	6	-	86	1.9
La Tebaida	30	386	126	40	5	587	13.2
Montenegro	34	319	90	23	7	473	10.6
Pijao	7	59	27	6	1	100	2.2
Quimbaya	27	361	112	28	4	532	11.9
Salento	13	60	19	6	-	98	2.3
TOTAL	279	2.957	953	232	39	4.460	100

FUENTE : Servicio Seccional de Salud, Sección información.

Cuadro 3.10

QUINDIO. Evaluación de la atención por promotoras de salud, según Municipios. 1988

Municipios	Familias Estimadas	Familias Asignada	Visitas de 1 vez	% movilidad familiar	Total visitas	Concentración	Horas contratadas
Armenia	44.631	2.933	3.486	16	12.922	4	27.000
Barcelona	935	451	750	40	3.737	5	3.000
Buenavista	624	204	321	36	1.338	4	3.000
Calarcá	10.298	1.760	2.233	21	8.983	4	22.500
Circasia	4.084	896	1.039	14	4.495	4	9.000
Córdoba	1.030	293	494	41	2.738	6	9.000
Filandia	2.509	927	1.251	26	4.881	4	15.000
Génova	2.106	447	723	38	4.000	6	2.000
La Tebaida	4.050	584	805	27	4.772	6	10.500
Montenegro	6.893	855	1.637	48	7.797	5	21.000
Pijao	1.548	441	638	31	3.425	5	2.250
Quimbaya	6.601	1.409	1.685	16	10.496	6	22.500
Salento	1.366	374	512	27	2.398	5	2.250
TOTAL	86.675	11.574	15.574	26	71.982	5	149.000

FUENTE : Servicio Seccional de Salud del Quindío.
Sección de información

Cuadro 3.11

Quindío. Evaluación controles enferemería en servicios ambulatorios. Según municipios. 1988

Municipios	Població Asignada	Control de 1 vez	Cober-tura.	Total control	Horas contrat	Con-centr	Rendi-miento.
Armenia	44.539	11.788	26.4	39.903	33.000	3	1.2
Barcelona	1.159	400	34.5	1.840	1.500	5	1.2
Buenavista	734	272	37.1	446	1.500	2	0.3
Calarcá	11.839	2.472	20.9	12.351	11.000	5	1.1
Circasia	4.442	827	18.6	3.428	3.750	4	0.9
Córdoba	1.306	728	55.7	2.634	4.000	4	0.7
Filandia	2.626	598	22.8	1.683	4.250	3	0.4
Génova	2.434	955	39.2	3.397	3.750	4	0.9
La Tebaida	6.408	3.247	50.7	10.441	4.250	3	2.5
Montenegro	7.856	1.809	23.0	9.066	6.750	5	1.3
Pijao	1.951	733	37.6	3.792	4.250	5	0.9
Quimbaya	8.534	3.172	37.2	12.093	5.750	4	2.1
Salento	1.358	488	35.9	987	3.500	2	0.3
TOTAL	95.216	27.489	28.9	102.061	87.250	3	1.2

FUENTE : Servicio Seccional de Salud.

Sección información.

Cuadro 3.12

QUINDIO. Vacunaciones realizadas según biológico D.P.T. - B.C.G. - T.D y fiebre amarilla, según municipios. 1988

Municipios	Biológico								
	D. P. T.								
					Porcentaje pérdida vacunados				
	Primera dosis	Segunda dosis	Tercera dosis	Total	1a a 2a dosis	1a a 3a dosis	B.C.G.	T. D.	Fiebre amarilla
Armenia	4.775	4.417	4.490	13.682	7.5	6.0	5.696	22	345
Barcelona	166	164	169	499	1.5	-	164	-	-
Buenavista	68	60	60	188	11.8	11.8	76	-	-
Calarcá	1.210	1.123	1.147	3.480	7.2	7.2	1.776	-	-
Circasia	440	465	478	1.383	-	-	851	-	-
Córdoba	160	144	153	457	10.0	4.4	199	-	-
Filandia	260	255	288	803	2.0	-	450	-	-
Génova	281	272	309	862	3.0	-	384	-	-
La Tebaida	554	552	585	1.691	0.4	-	724	-	-
Montenegro	866	871	797	2.534	-	8.0	1.128	-	-
Pijao	215	211	279	705	2.0	-	287	-	-
Quimbaya	935	796	838	2.569	15.0	10.4	1.605	-	-
Salento	117	136	141	394	-	-	132	-	-
TOTAL	10.047	9.466	9.734	29.247	5.8	3.1	13.472	22	345

FUENTE : Servicio Seccional de Salud del Quindío. Sección Información.

Cuadro 3.13

QUINDIO. Cobertura y actividades realizadas en tratamientos odontológicos, según municipios. 1988

Municipio	Población asignada	Secciones de 1 vez	Cobertura	Tratamientos iniciados	Tratamientos terminados	% Continuidad	Horas contratad
Armenia	161.520	10.892	6.7	16.928	9.750	57.6	23.750
Barcelona [a]	4.210	531	12.6	1.066	893	83.8	2.000
Buenavista	2.901	609	21.0	1.228	708	57.7	2.000
Calarcá	44.818	2.226	5.0	3.727	3.139	84.2	6.500
Circasia	16.826	1.006	6.0	1.307	424	32.4	2.000
Córdoba	4.426	730	16.5	1.057	781	73.9	2.000
Filandia	9.977	443	4.4	726	381	52.5	2.000
Génova	8.642	755	8.7	1.260	772	61.3	2.000
La Tebaida	17.626	951	5.4	1.666	923	55.4	2.000
Montenegro	28.232	1.663	5.9	2.160	554	25.6	5.000
Pijao	6.898	1.022	14.8	1.879	1.258	67.0	2.000
Quimbaya	28.306	1.142	4.0	1.970	1.432	72.7	4.000
Salento	5.419	629	11.6	1.648	1.349	81.9	2.000
Programa Moas		3.549		8.311	7.365	88.6	28.000
TOTAL	339.801	26.148	7.7	44.933	29.729	65.9	85.250

FUENTE : Servicio Seccional de Salud del Quindío.
Sección Información.

[a] MOAS : Módulo odontológico de Atención y Salud.

Cuadro 3.14

QUINDIO. Actividades clínicas realizadas en salud oral por grupos de atención, según municipios. 1988

	Exodoncias			Operatoria			Endodoncia		
Municipios	5 - 14	Obst.	Otros	5 - 14	Obst.	Otros	5 - 14	Obst.	Otros
Armenia	4.829	592	2.636	12.845	4.597	10.283	1.545	462	2.291
Barcelona [a]	390	29	147	1.456	292	211	86	12	47
Buenavista	273	13	99	929	94	879	112	20	216
Calarcá	863	60	376	4.204	1.769	2.100	434	157	489
Circasia	817	31	234	888	492	390	76	34	75
Córdoba	295	23	98	795	80	572	37	9	73
Filandia	472	70	194	840	541	285	30	11	40
Génova	773	84	166	1.844	818	161	117	73	76
La Tebaida	522	114	399	1.596	862	257	82	11	63
Montenegro	1.504	87	955	1.843	703	757	90	29	147
Pijao	887	81	159	1.015	287	230	69	40	102
Quimbaya	1.011	190	236	2.220	1.150	61	106	56	20
Salento	407	61	66	2.491	475	199	346	76	49
Programa Moas	2.149	8	464	18.197	191	5.183	845	19	276
TOTAL	15.192	1.443	6.229	51.163	12.351	21.568	3.975	1.009	3.964

	Periodoncia			Cirugía oral			Medicina oral		
Municipios	5 - 14	Obst.	Otros	5 - 14	Obst.	Otros	5 - 14	Obst.	Otros
Armenia	1.553	708	1.770	3.958	502	2.517	339	23	629
Barcelona [a]	321	63	37	248	19	121	7	1	18
Buenavista	236	32	200	224	12	98	4	1	31
Calarcá	1.049	280	366	701	63	409	52	5	52
Circasia	68	45	37	603	27	181	70	11	50
Córdoba	108	29	69	228	20	124	36	5	74
Filandia	66	70	20	349	68	179	19	2	22
Génova	97	82	10	528	57	149	25	1	20
La Tebaida	40	25	16	480	110	426	68	9	76
Montenegro	45	35	27	879	70	639	9	2	54
Pijao	651	157	126	666	66	175	19	3	50
Quimbaya	263	134	4	566	127	176	56	24	54
Salento	276	89	28	321	54	72	133	27	20
Programa Moas	2.600	20	749	1.021	6	286	339	-	29
TOTAL	7.373	1.769	3.459	10.772	1.201	5.552	1.176	114	1.179

FUENTE : Servicio Seccional de Salud del Quindío. Sección Información.

[a] Corregimiento.

Programa Moas: Módulos odontológicos de atención sistematizada.

GRAFICO : 6

QUINDIO. Incidencia anual de casos de difteria - tosferina - tétanos. Acumulado anual de inmunizaciones. 1984 - 1988

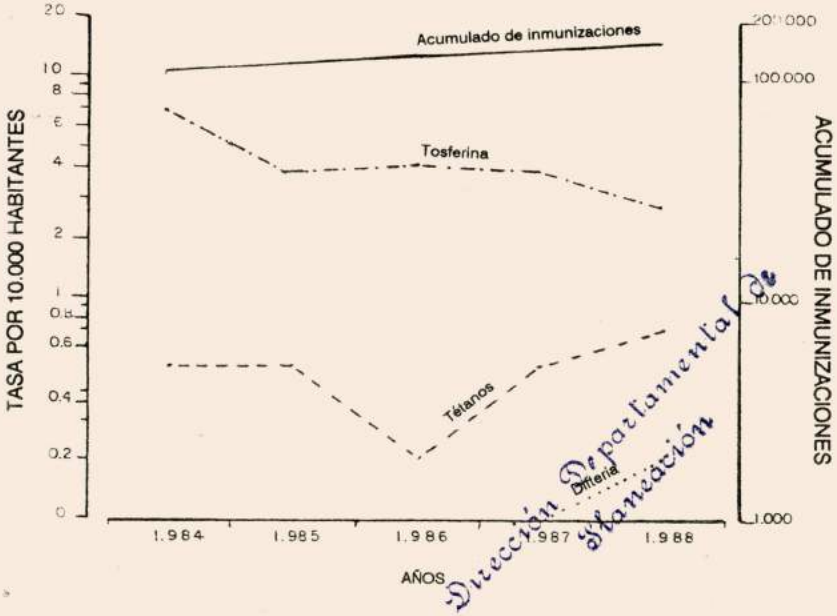

Años	Difteria[a] Casos	Difteria[a] Tasa o/oooo	Tosferina Casos	Tosferina Tasa o/oooo	Tétanos Casos	Tétanos Tasa o/oooo	Inmunizaciones	Acumulado de indemnizaciones
1984	-	-	28	6.7	2	0.5	18.062	108.999
1985	-	-	17	4.0	2	0.5	10.853	119.852
1986	-	-	19	4.4	1	0.2	8.761	128.613
1987	1	0.2	18	4.1	2	0.5	9.222	137.835
1988	-	-	13	2.9	3	0.7	9.732	147.567

FUENTE : Servicio Seccional de Salud del Quindío. Sección Información.

[a] En el año de 1981 se presentó un caso de difteria.

GRAFICO : 7

QUINDIO. Incidencia anual de sarampión y acumulado anual de inmunizados. 1.984 - 1988

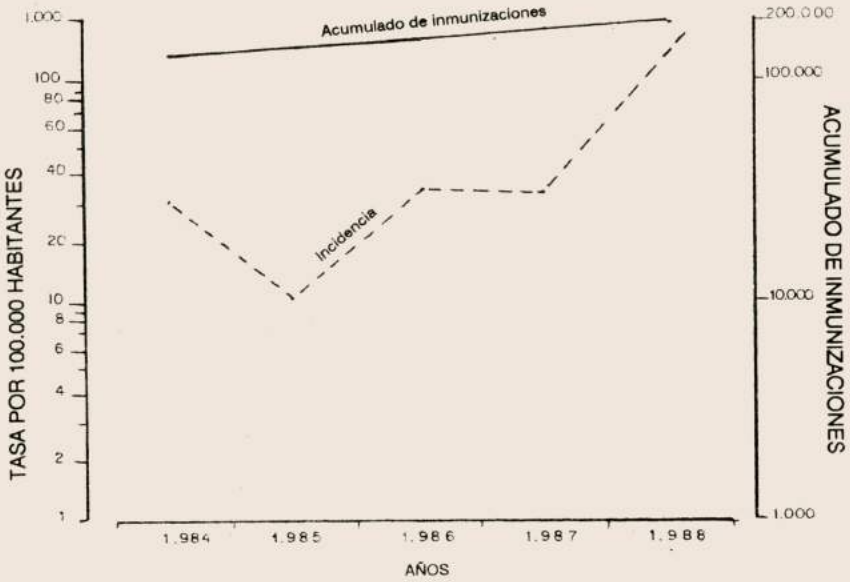

Años	Incidencia Casos	Incidencia tasa o/oooo	Inmunizados	Acumulado anual de inmunizados
1984	108	26.0	19.835	143.622
1985	41	9.7	10.304	153.926
1986	143	32.9	8.622	162.548
1987	143	32.2	8.568	171.116
1988	668	147.3	9.840	180.956

FUENTE : Servicio Seccional de Salud del Quindío. Sección Información.

GRAFICO : 8

QUINDIO. Incidencia anual de tuberculosis pulmonar y acumulado anual de inmunizaciones. 1984 - 1988

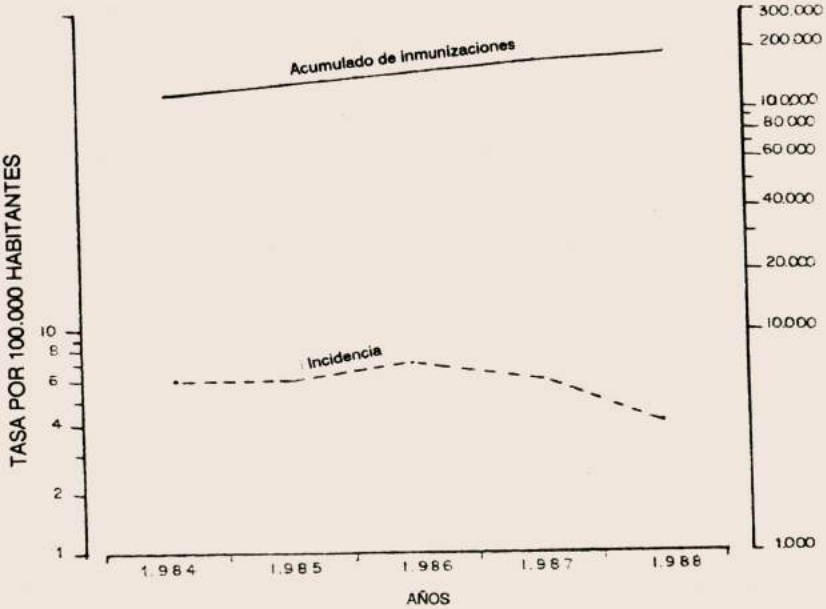

Años	Incidencia Casos	Incidencia Tasa o/ooo	Inmunizados	Acumulado anual de inmunizados
1984	268	6.5	21.517	128.867
1985	266	6.3	16.173	145.040
1986	320	7.4	16.658	161.698
1987	275	6.2	12.278	173.976
1988	200	4.4	13.472	187.448

FUENTE : Servicio Seccional de Salud del Quindío. Sección Información.

GRAFICO : 9

QUINDIO. Incidencia de diarreas y enteritis en menores de 5 años y población general. 1984 - 1988

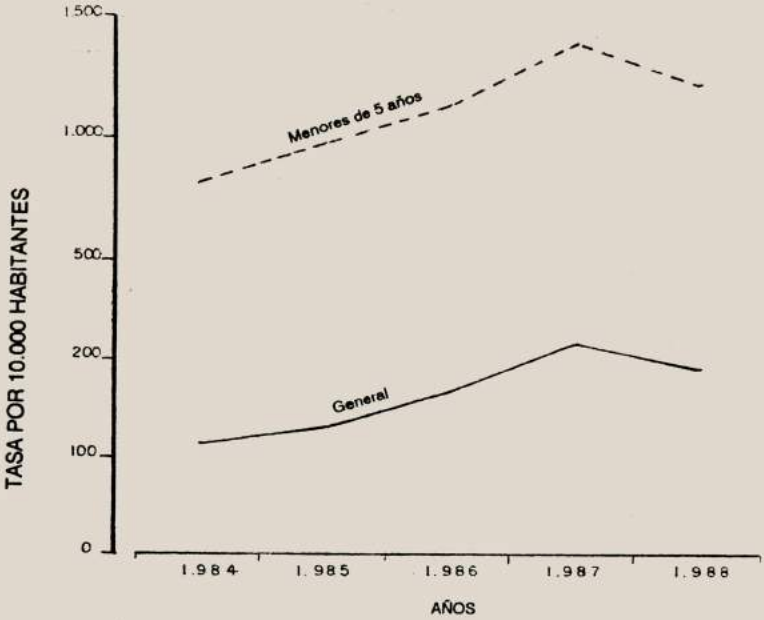

Años	Menores de 5 años		Población general	
	No. de casos	Tasa o/ooo	No. de casos	Tasa o/ooo
1984	3.677	812.2	4.867	117.2
1985	4.510	984.6	5.477	129.0
1986	5.359	1.145.0	7.328	168.9
1987	6.680	1.398.4	9.640	217.3
1988	6.075	1.242.9	8.803	194.1

FUENTE : Servicio Seccional de Salud del Quindío. Sección Información.

GRAFICO : 10

QUINDIO. Incidencia de infección respiratoria aguda en menores de 5 años y población general. 1984 - 1988

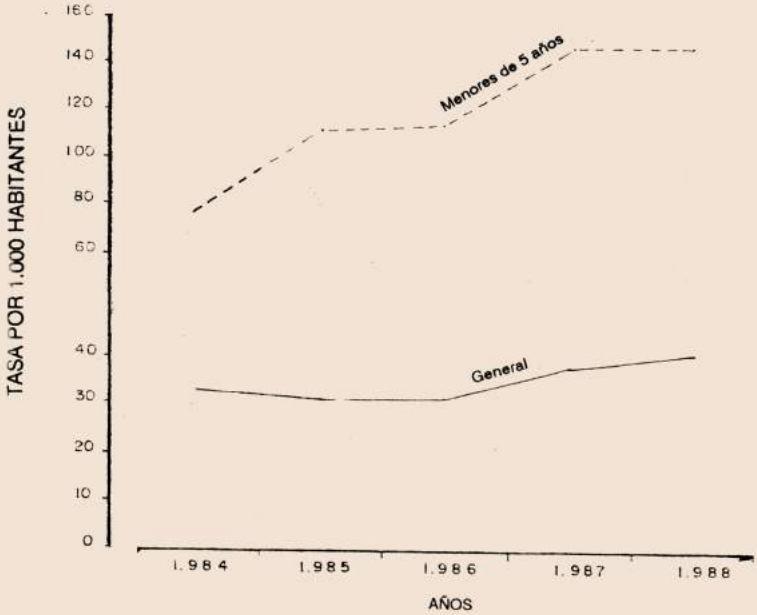

Años	Menores de 5 años		Población general	
	No. de casos	Tasa o/oo	No. de casos	Tasa o/oo
1984	3.607	79.7	13.792	33.2
1985	5.247	111.6	12.984	30.6
1986	5.383	115.0	13.285	30.6
1987	6.969	145.7	16.952	38.2
1988	7.150	146.3	18.036	39.8

FUENTE : Servicio Seccional de Salud del Quindío. Sección Información.

GRAFICO : 11

QUINDIO. Incidencia de Hepatitis "A" en menores de 5 años y población general. 1984 - 1988

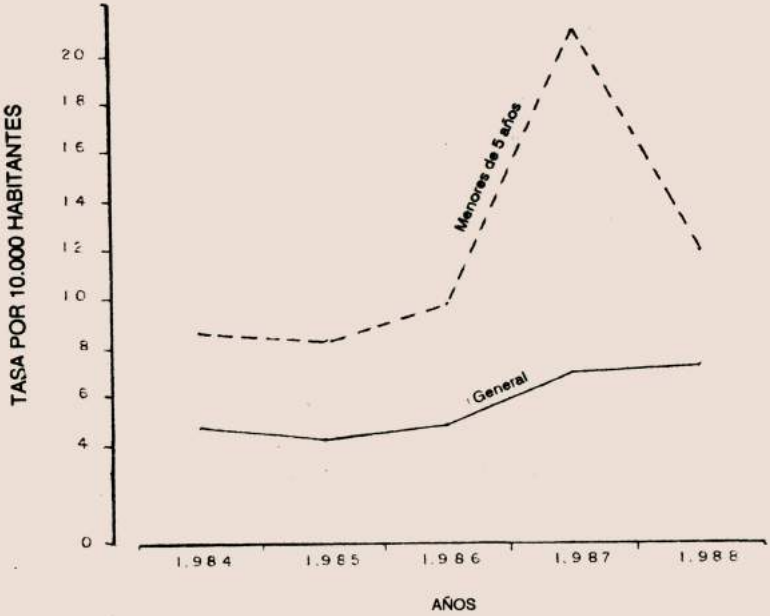

Años	Menores de 5 años		Población general	
	No. de casos	Tasa o/ooo	No. de casos	Tasa o/ooo
1984	40	8.8	200	4.8
1985	38	8.3	179	4.2
1986	46	9.8	208	4.8
1987	103	21.5	308	6.9
1988	59	12.1	331	7.3

FUENTE : Servicio Seccional de Salud del Quindío. Sección

Cuadro 3.15

QUINDIO. Instituto de Seguros Sociales. Afiliados y derecho - habientes por municipios, según años 1984 - 1988

Años	Vínculo	Armenia	Buena-vista	Calarcá	Circasia	Córdoba	Filandia	Génova	La Tebai-da
	Afiliados	15.279	153	2.134	486	186	323	432	629
1984	Derecho habiente	6.749	69	943	215	82	144	191	278
	Total	22.028	222	2.077	701	268	467	623	907
	Afiliados	15.584	157	2.176	496	189	330	441	642
1985	Derecho habiente	7.288	73	1.018	232	89	154	206	300
	Total	22.872	230	3.194	728	278	484	647	942
	Afiliados	15.933	144	1.950	405	183	325	398	616
1986	Derecho habiente	8.814	139	775	468	170	304	397	572
	Total	24.747	283	2.725	873	353	629	795	1.188
	Afiliados	17.314	138	2.033	468	161	345	368	608
1987	Derecho habiente	9.307	198	222	550	266	428	574	826
	Total	26.621	336	2.255	1.018	427	773	942	1.434
	Afiliados	18.991	155	2.055	500	164	353	371	640
1988	Derecho habiente	28.753	254	4.247	1.132	327	595	698	1.385
	Total	47.744	409	6.302	1.632	491	948	1.069	2.025

Continuación Cuadro 3.15

Años	Vínculo	Monte-negro	Pijao	Quimba-ya	Salento	TOTAL
	Afiliados	1.193	465	1.059	287	22.626
1984	Derecho habiente	526	207	468	127	9.999
	Total	1.719	672	1.527	414	32.625
	Afiliados	1.216	475	1.080	293	23.079
1985	Derecho habiente	569	223	505	137	10.794
	Total	1.785	698	1.585	430	33.873
	Afiliados	999	426	1.000	291	22.670
1986	Derecho habiente	1.072	426	998	286	14.421
	Total	2.071	852	1.998	577	37.091
	Afiliados	1.054	393	1.029	271	24.182
1987	Derecho habiente	1.303	612	1.381	453	16.120
	Total	2.357	1.005	2.410	724	40.302
	Afiliados	1.210	397	1.110	279	26.225
1988	Derecho habiente	2.713	720	2.385	526	43.735
	Total	3.923	1.117	3.495	805	69.960

FUENTE : Instituto de Seguros Sociales

Cuadro 3.16

QUINDIO. Instituto de los Seguros Sociales. Consultas médicas por grupos de edad, según municipios. 1988

Municipios	Grupos de Edad						
	menores de 1 año	1 - 4 años	5 - 14 años	15 - 44 años	45 - 59 años	60 y + años	Total
Armenia	5.406	6.561	9.187	76.082	23.840	21.586	142.662
Buenavista	12	12	49	176	54	9	312
Calarcá	356	455	1.059	5.380	1.984	1.655	10.889
Circasia	114	186	378	1.279	569	495	3.021
Córdoba	41	53	106	636	152	74	1.062
Filandia	63	73	149	836	215	159	1.495
Génova	8	45	190	714	216	117	1.290
La Tebaida	191	432	693	2.210	879	723	5.128
Montenegro	251	417	954	4.662	1.726	1.658	9.668
Pijao	13	68	195	995	307	185	1.763
Quimbaya	298	454	959	3.926	1.219	839	7.695
Salento	12	88	219	614	278	267	1.478
TOTAL	6.765	8.844	14.138	97.510	31.439	27.767	186.463

FUENTE : Instituto de Seguros Sociales.

Cuadro 3.17

QUINDIO. Instituto de los Seguros Sociales. Número de egresos, días y promedio de permanencia, según municipios. 1988

Municipios	Egresos	Dias de permanencia	Promedio días de Permanencia
Armenia	5.645	28.123	4.9
Córdoba	8	17	2.1
Génova	31	65	2.1
Pijao	21	38	1.8
Quimbaya	17	32	1.8
Salento	24	79	3.2
TOTAL	5.746	28.354	4.9

FUENTE : Instituto de Seguros Sociales

Cuadro 3.18

QUINDIO. Instituto de Seguros Sociales. Servicio de Gineco-obstetricia, según municipios. 1988 [a]

Municipios	Egresos	Partos	Abortos
Armenia	1.009	720	61
Génova	7	4	-
Pijao	10	8	-
Quimbaya	4	4	-
Salento	2	2	-
TOTAL	1.032	738	61

FUENTE : Instituto de Seguros Sociales.

a. Se refiere únicamente al segundo semestre 1988

Cuadro 3.19

ARMENIÀ. Instituto de Seguros Sociales. Clínica San José. Camas, egresos, ocupación y días de permanencia, según servicios. 1988

Servicio	Número camas	Est. Ocu padas	% Ocu- pacional	Número Egresos	Días perma- nencia
Medicina Interna	49	17.934	70.19	1.452	12.691
Quirúrgica	35	12.810	71.18	1.699	9.158
Gineco-Obstetricia	27	9.882	43.08	1.837	3.968
Pediatría	19	6.954	29.93	657	2.306
TOTAL.	130	47.580	58.94	5.645	28.123

FUENTE : Instituto de Seguros Sociales.

Cuadro 3.20

ARMENIA. Instituto de Seguros Sociales. Dosis aplicadas, según tipo de vacuna. 1988

Tipo de vacuna.	Dosis aplicada
Polio	3.562
D.P.T.	2.604
Sarampión	578
B.C.G.	1.139
T.T.	1.341
TOTAL	9.224

FUENTE : Instituto de Seguros Sociales.

Cuadro 3.21

QUINDIO. Caja Nacional de Previsión Social. Población afiliada por años, según municipios. 1984-1988

Municipios.	1984	1985	1986	1987	1988
Armenia	(...)	(...)	4.141	4.193	4.232
Buenavista	(...)	(...)	46	46	46
Calarcá	(...)	(...)	933	938	955
Circasia	(...)	(...)	190	190	190
Córdoba	(...)	(...)	53	53	53
Filandia	(...)	(...)	132	132	135
Génova	(...)	(...)	132	132	132
La Tebaida	(...)	(...)	154	156	159
Montenegro	(...)	(...)	255	259	259
Pijao	(...)	(...)	98	98	99
Quimbaya	(...)	(...)	258	261	263
Salento	(...)	(...)	55	55	55
TOTAL	6.170	6.240	6.447	6.513	6.578

FUENTE : Caja Nacional de Previsión Social. Bogotá.

Cuadro 3.22

QUINDIO. Caja Nacional de Previsión Social. Consultas médicas practicadas. 1985 - 1988

Consultas atendidas	1985	1986	1987	1988
Médicos de planta	19.995	19.747	20.886	21.479
Médicos especialistas adscritos	11.687	13.516	18.863	24.175
TOTAL	31.682	33.263	39.749	45.654

FUENTE : Caja Nacional de Previsión Social. Bogotá.

Cuadro 3.23

QUINDIO. Caja Departamental de Previsión Social. Población afiliada según grupos de edad. 1988

Edad	Número Afiliados.
19	3
20 - 24	70
25 - 29	180
30 - 34	229
35 - 39	145
40 - 44	249
45 - 49	85
50 - 54	82
55 - 59	100
60 - 64	69
65 - 69	47
70 - 74	38
75 - 79	41
80 - 84	19
85 - 89	7
90 + años	1
TOTAL	1.265

FUENTE : Caja Deptal de Previsión Social del Quindío.

Cuadro 3.24

QUINDIO. Instituto Colombiano de Bienestar Familiar, población atendida en nutrición, según municipios. 1988

Municipios	Hogares de Bienestar	Hogares infantiles	Hogares sustitutos	Materno infantil	Recuperación nutricional	Restaurante escolar	Refrigerio simple	Refrigerio reforzado	Instituciones	Ancianatos	TOTAL población atendida
Armenia	1.710	2.436	259	1.773	1.392	2.255	16.833	300	468	293	27.719
Buenavista	-	158	-	63	-	120	484	-	-	-	825
Calarcá	1.035	809	-	882	330	1.835	4.220	-	121	196	9.428
Circasia	285	227	-	468	120	410	1.859	-	-	12	3.381
Córdoba	120	134	-	144	-	180	631	-	-	-	1.209
Filandia	105	194	-	350	-	524	1.651	-	-	-	2.824
Génova	105	323	-	165	180	502	1.107	-	37	12	2.431
La Tebaida	225	236	-	288	240	389	1.740	-	313	50	3.481
Montenegro	705	207	-	306	120	507	3.426	-	70	30	5.371
Pijao	105	104	-	162	198	284	1.576	-	-	-	2.429
Quimbaya	450	314	-	360	240	471	2.891	-	-	20	4.746
Salento	75	69	-	117	120	320	762	-	-	-	1.463
TOTAL	4.920	5.211	259	5.078	2.940	7.797	37.180	300	1.009	613	65.307

FUENTE : Instituto Colombiano de Bienestar Familiar.

Cuadro 3.25

QUINDIO. Visitas y actividades de atención al ambiente, por años, según categorías. 1984 - 1988

Categorías	1984		1985		1986		1987		1988	
	Total visitas	Instru-mentos utiliza-dos	Total visitas	Instru-mentos utiliza-dos	Total visitas	Instru-mentos utiliza-dos	Total visitas	Instru-mentos utiliza-dos	Total visitas	Instru-mentos utiliza-dos
Establecimientos especiales	75.147	42.571	74.252	44.636	62.956	39.711	51.905	34.401	182.981	38.465
Area pública	1.930	6.194	2.158	6.305	1.328	4.067	1.011	4.410	1.960	410
Establecimientos educativos	1.496	1.469	1.551	1.553	1.249	1.250	590	1.049	3.139	661
Viviendas	9.161	4.568	8.158	4.190	5.871	2.991	2.076	1.221	6.348	1.335
Animales domés-ticos.	8.479	1.443	8.761	1.387	15.879	1.665	18.103	2.267	11.115	2.338
TOTAL	96.213	56.245	94.880	58.071	87.283	49.684	73.685	43.348	205.543	43.209

FUENTE : Servicio Seccional de Salud del Quindío.

Cuadro 3.26

QUINDIO. Evaluación final de atención al ambiente por categorías, según actividades. 1988

Tipo de actividad	Número de actividades por categoría					
	Establecimientos especiales	Areas Públicas	Establecimientos educativos	Viviendas	Animales domésticos	Total
Abastecimiento de agua	45.071	458	916	2.032	-	48.477
Disposición de desechos	42.162	723	917	2.081	-	45.883
Higiene Locativa	49.482	121	917	1.998	-	52.518
Salud Ocupacional	5.085	103	223	112	-	5.523
Protección Amb.	363	546	72	98	-	1.079
Higiene y control de alimentos	39.303	9	94	-	-	39.406
Control de medicamentos	10	-	-	-	-	10
Vigilancia y control de zoonosis	1.505	-	-	27	11.115	12.647
Total actividades.	182.981	1.960	3.139	6.348	11.115	205.543

FUENTE : Servicio Seccional de Salud.
Sección información

4

EDUCACION

EDUCACION

CONCEPTOS BASICOS.

ORGANIZACION DEL SISTEMA NACIONAL EDUCATIVO : Según el Decreto 088 de 1976, el Sistema Nacional Educativo comprenderá la educación formal y la educación no formal.

EDUCACION NO FORMAL : Es la que se imparte sin sujeción a períodos de secuencia regulada. La educación no formal no conduce a grados ni a títulos. La educación no formal podrá realizarse como complemento de la educación formal y será fomentada por el Estado.

EDUCACION FORMAL : Es la que se imparte dentro de una secuencia regular de períodos lectivos, con progresión establecida de contenidos graduados de unos períodos a otros (grados y niveles). La educación formal conducirá regularmente a grados y títulos y comprenderá los siguientes niveles progresivos :

A. EDUCACION PREESCOLAR : La que se refiere a los niños menores de seis (6) años. Tendrá como objetivos especiales promover y estimular el desarrollo físico, afectivo y espiritual del niño, su integración social, su percepción sensible y el aprestamiento para las actividades escolares, en acción coordinada con los padres de familia y la comunidad.

B. EDUCACION BASICA : Comprende cinco (5) grados de primaria y cuatro (4) de secundaria. Es la que se imparte a la población escolar a partir de los 6 años de edad y orienta la vocación de los alumnos.

C. EDUCACION ESPECIAL : Se llamará educación especial la que se refiere a los sobresalientes y a quienes presentan deficiencias mentales, emocionales, sociales o tengan dificultades especiales en el aprendizaje.

D. EDUCACION MEDIA E INTERMEDIA : Es la que continúa la educación básica, diversificándola con el doble propósito de preparar el alumno para los estudios superiores y para el ejercicio laboral en profesiones técnicas y auxiliares.

La educación media e intermedia exige la enseñanza diversificada y comprenderá dos etapas así :

- Educación Media Vocacional, que a partir de la educación básica conduce al grado de bachillerato. Tendrá una escolaridad de cuatro (4) semestres y se diversificará en modalidades.

- Educación Intermedia Profesional, que a partir del bachillerato y con duración de cuatro (4) semestres, se diversificará en ramas profesionales. Conduce al grado de técnico profesional intermedio en la rama correspondiente. La enseñanza de la educación intermedia profesional, será esencialmente práctica y el diploma acreditará para el ejercicio legal de las profesiones técnicas y auxiliares. (Art. 10, Decreto 088 de Enero 22 de 1976).

BACHILLERATO ACADEMICO O CLASICO : Entendiéndose por éste la modalidad de la educación media que busca capacitar al estudiante para realizar estudios intermedios, superiores o universitarios y/o desempeñar más eficientemente una determinada función en la comunidad.

BACHILLERATO PEDAGOGICO O FORMACION NORMALISTA : Se entiende por formación normalista, la modalidad de la educación media que busca capacitar al estudiante para el ejercicio del magisterio en el nivel elemental.

BACHILLERATO INDUSTRIAL : La enseñanza industrial tendrá un período de seis años durante los cuales se cursarán las asignaturas determinadas por el Decreto 080 de 1974, para ejercer una ocupación definida en el campo de la industria y hacer estudios de nivel superior.

BACHILLERATO COMERCIAL : Capacita para actividades a nivel medio en el comercio, la industria y la administración pública.

BACHILLERATO AGROPECUARIO : Orienta al alumno hacia la comprensión de la importancia de los recursos naturales en sus aspectos de conservación, fomento, explotación y su recuperación en la economía.

BACHILLERATO DE PROMOCION SOCIAL : Forma al personal que ejecuta tareas adecuadas, tendientes a mejorar los servicios de la comunidad, a elevar el nivel de vida del individuo y a desarrollar el espíritu de cooperación social, a fin de estimular cambios en la mentalidad de los miembros componentes de la sociedad y lograr su desarrollo integral.

E. EDUCACION SUPERIOR : Es el nivel de enseñanza posterior a la educación media vocacional del sistema educativo colombiano. Se ofrece a quienes acrediten la calidad del bachiller en cualquiera de sus modalidades y conduce a la obtención de títulos.

Son modalidades de la educación post-secundaria las siguientes :

- Formación intermedia profesional.
- Formación tecnológica.
- Formación universitaria.
- Formación avanzada o de post-grado.

PERSONAL DOCENTE SERVICIO : Para enseñanza pre-escolar, primaria y media, se considera aquel personal cuyo servicio se registra para cada establecimiento, cada nivel de enseñanza y cada modalidad en donde se desempeñe como docente; por lo tanto su contabilización se realiza independiente del carácter individual de las personas que conforman el conjunto en referencia, así : Si un profesor presta servicios docentes en un establecimiento en la jornada de la mañana y en un establecimiento diferente en la jornada de la tarde, este profesor se considera en forma independiente en cada uno de los establecimientos.

En educación superior se obtienen plazas docentes, las cuales se refieren al número de puestos de trabajo ocupados por los docentes que han sido contratados por las facultades, departamentos o programas académicos que ofrece la institución.

ESTABLECIMIENTO EDUCATIVO O INSTITUTO DOCENTE : Se denominan institutos docentes de educación formal, los planteles educativos públicos y privados que ofrezcan cualquiera de los niveles de educación pre-escolar, básica (primaria y secundaria) y media vocacional en forma presencial oa distancia, que cumplan con los requisitos legales exigidos y desarrollen los planes y programas oficiales vigentes u otros debidamente autorizados por el Ministerio de Educación Nacional o la

Secretaría de Educación, previo concepto del Centro Experimental Piloto (C.E.P.) de la respectiva entidad territorial. (Art. 1 del Decreto 1612 de Agosto de 1988).

Los Institutos Docentes Públicos son aquellos cuya citación se origina en Leyes, Decretos, Ordenanzas o Acuerdos o sean financiados con fondos del tesoro público. Los demás se consideran Institutos Docentes privados cualquiera que sea su origen. (Art. 2 Decreto 1612 de 1988)

ESCUELA NUEVA : Es un sistema de Educación Primaria que integra estrategias curriculares comunitarias administrativas, financieras y de capacitación que permita ofrecer la primaria completa asi como el mejoramiento cualitativo en las escuelas rurales del país.
Es un sistema escolar para el sector rural que ofrece la primaria completa a través de técnicas y procedimientos de la enseñanza activa, la promoción flexible y permite relacionar el programa escolar con la comunidad y el medio ambiente.

4.1 Educación Pre-escolar

Cuadro 4.1.1

QUINDIO. Número de establecimientos, alumnos matriculados, desertores, promovidos y personal docente por sector y sexo, según municipios. 1988

	Establecimientos			Alumnos matriculados						Desertores	
				Total		Oficial		No oficial		Total	
Municipios	Total	Oficial	No oficial	Hombres	Mujeres	Hombres	Mujeres	Hombres	Mujeres	Hombres	Mujeres
Armenia	59	27	32	1.375	1.414	701	706	674	708	181	142
Buenavista	1	1	-	8	11	8	11	-	-	1	1
Calarcá	10	6	4	211	205	133	136	78	69	28	24
Circasia	3	2	1	61	63	38	42	23	21	5	6
Córdoba	1	1	-	15	11	15	11	-	-	6	2
Filandia	2	2	-	32	32	32	32	-	-	4	7
Génova	1	1	-	15	19	15	19	-	-	3	1
La Tebaida	2	1	1	18	23	14	15	4	8	4	3
Montenegro	3	1	2	70	70	32	32	38	38	7	6
Pijao	1	1	-	13	18	13	18	-	-	3	6
Quimbaya	5	4	1	79	68	57	45	22	23	9	15
Salento	2	2	-	30	26	30	26	-	-	6	6
TOTAL	90	49	41	1.927	1.960	1.088	1.093	839	867	257	219

Continuación cuadro 4.1.1

	Desertores						Promovidos				Docentes		
	Oficial		No oficial		Total		Oficial		No oficial				
Municipios	Hombres	Mujeres	Hombres	Mujeres	Hombres	Mujeres	Hombres	Mujeres	Hombres	Mujeres	Total	Oficial	No oficial
Armenia	82	78	99	64	1.190	1.276	619	628	571	648	134	41	93
Buenavista	1	1	-	-	7	10	7	10	-	-	1	1	-
Calarcá	18	21	10	3	182	182	115	115	67	67	19	10	9
Circasia	1	-	4	6	56	57	37	42	19	15	4	2	2
Córdoba	6	2	-	-	9	9	9	9	-	-	1	1	-
Filandia	4	7	-	-	28	25	28	25	-	-	2	2	-
Génova	3	1	-	-	12	18	12	18	-	-	1	1	-
La Tebaida	3	2	1	1	14	20	11	13	3	7	2	1	1
Montenegro	7	5	-	1	63	64	25	27	38	37	5	1	4
Pijao	3	6	-	-	10	12	10	12	-	-	1	1	
Quimbaya	7	11	2	4	70	53	50	34	20	19	6	4	2
Salento	6	6	-	-	24	20	24	20	-	-	2	2	
TOTAL	141	140	116	79	1.665	1.746	947	953	718	793	178	67	111

FUENTE : Secretaría de Educación Departamental.

Cuadro 4.1.2

QUINDIO. Distribución de los docentes oficiales por grados en el escalafón, según municipios. 1988

Grados en el escalafón

Municipios	Total Docentes	Sin	A	B	1	2	3	4	5	6	7	8	9	10	11	12	13	14
Armenia	41	-	-	-	-	1	-	1	4	2	1	15	5	12	-	-	-	-
Buenavista	1	-	-	-	-	-	-	-	-	-	1	-	-	-	-	-	-	-
Calarcá	10	-	-	-	-	1	-	3	2	-	-	3	-	1	-	-	-	-
Circasia	2	-	-	-	-	-	-	-	-	-	1	1	-	-	-	-	-	-
Córdoba	1	-	-	-	-	-	-	-	-	-	-	-	1	-	-	-	-	-
Filandia	2	-	-	-	-	1	-	-	-	-	1	-	-	-	-	-	-	-
Génova	1	-	-	-	-	-	-	-	-	1	-	-	-	-	-	-	-	-
La Tebaida	1	-	-	-	-	-	-	-	-	-	-	-	1	-	-	-	-	-
Montenegro	1	-	-	-	-	-	-	-	-	1	-	-	-	-	-	-	-	-
Pijao	1	-	-	-	-	-	-	-	1	-	-	-	-	-	-	-	-	-
Quimbaya	4	-	-	-	-	-	-	-	-	-	-	2	-	2	-	-	-	-
Salento	2	-	-	-	-	-	-	1	-	-	-	-	1	-	-	-	-	-
TOTAL	67	-	-	-	-	3	-	5	7	4	4	21	8	15	-	-	-	-

FUENTE : Secretaría de Educación.

4.2 ENSEÑANZA PRIMARIA.

Cuadro 4.2.1.

QUINDIO. Número de establecimientos por sector y área, según municipios. 1988

Municipios	Oficial			No Oficial		
	Urbano	Rural	Total	Urbano	Rural	Total
Armenia	47	17	64	24	-	24
Buenavista	2	11	13	-	-	-
Calarcá	16	34	50	3	-	3
Circasia	5	21	26	-	-	-
Córdoba	2	10	12	-	-	-
Filandia	2	23	25	-	-	-
Génova	4	26	30	-	-	-
La Tebaida	5	7	12	-	-	-
Montenegro	6	21	27	-	-	-
Pijao	3	17	20	-	-	-
Quimbaya	7	22	29	1	1	2
Salento	2	11	13	-	-	-
TOTAL	101	220	321	28	1	29

FUENTE : Secretaría de Educación Departamental
Documento Informe Estadístico 1988

Cuadro 4.2.2

QUINDIO. Alumnos matriculados, desertores, promovidos durante el año, recibidos de grados anteriores, por reiniciar y promovidos al final del año por sector y área, según sexo y municipio. 1988

Municipios	Sexo	Matriculados				Desertores	
		Oficial		No Oficial		Oficial	
		U	Rª	U	R	U	Rª
Armenia	H	11.254	61	2.119	-	1.270	22
	M	10.534	58	2.388	-	1.119	22
Buenavista	H	142	42	-	-	25	13
	M	130	31	-	-	29	10
Calarcá	H	3.256	641	203	-	583	175
	M	3.618	598	131	-	561	161
Circasia	H	963	455		-	138	106
	M	1.016	444	-	-	117	92
Córdoba	H	294	-	-	-	75	-
	M	247	-	-	-	47	-
Filandia	H	325	436	-	-	32	126
	M	323	421	-	-	28	130
Génova	H	476	121	-	-	101	34
	M	587	103	-	-	114	29
La Tebaida	H	1.375	72		-	326	11
	M	1.357	65	-	-	251	17
Montenegro	H	1.634	495	-	-	294	152
	M	1.737	424	-	-	239	116
Pijao	H	469	28	-	-	127	11
	M	354	90	-		76	29
Quimbaya	H	1.651	495	15	6	281	140
	M	1.719	473	10	4	272	130
Salento	H	287	89	-	-	48	31
	M	239	53	-	-	25	13
Subtotal	H	22.126	2.935	2.337	6	3.300	821
	M	21.861	2.760	2.529	4	2.878	749
TOTAL		43.987	5.695	4.866	10	6.178	1.570

Continuación cuadro 4.2.2

Municipios	Sexo	No Oficial		Promovidos durante el año			
				Oficial		No oficial	
		U	R	U	R[a]	U	R
Armenia	H	86	-	135	-	9	-
	M	79	-	101	-	7	-
Buenavista	H	-	-	-	-	-	-
	M	-	-	-	-	-	-
Calarcá	H	13	-	17	9	1	-
	M	7	-	9	5	-	-
Circasia	H	-	-	-	2	-	-
	M	-	-	3	2	-	-
Córdoba	H	-	-	-	-	-	-
	M	-	-	3	-	-	-
Filandia	H	-	-	1	-	-	-
	M	-	-	-	-	-	-
Génova	H	-	-	8	-	-	-
	M	-	-	4	-	-	-
La Tebaida	H	-	-	11	-	-	-
	M	-	-	10	1	-	-
Montenegro	H	-	-	3	3	-	-
	M	-	-	3	-	-	-
Pijao	H	-	-	9	-	-	-
	M	-	-	2	8	-	-
Quimbaya	H	1	-	10	3	1	-
	M	-	-	8	3	-	-
Salento	H	-	-	1	2	-	-
	M	-	-	-	-	-	-
Subtotal	H	100	-	195	19	11	-
	M	86	-	143	19	7	-
TOTAL		186	-	338	38	18	-

Continuación cuadro 4.2.2

Municipios	Sexo	Alumnos recibidos de grados anteriores				Por reiniciar			
		Oficial		No Oficial		Oficial		No oficial	
		U	R[a]	U	R	U	R	U	R
Armenia	H	138	-	8	-	837	7	68	-
	M	120	-	5	-	725	14	63	-
Buenavista	H	-	-	-	-	14	2	-	-
	M	-	-	-	-	1	4	-	-
Calarcá	H	17	10	1	-	153	30	-	-
	M	10	2	-	-	132	32	-	-
Circasia	H	-	2	-	-	71	114	-	-
	M	3	2	-	-	58	99	-	-
Córdoba	H	-	-	-	-	39	-	-	-
	M	3	-	-	-	18	-	-	-
Filandia	H	-	-	-	-	2	23	-	-
	M	-	-	-	-	11	36	-	-
Génova	H	8	-	-	-	25	29	-	-
	M	4	-	-	-	35	10	-	-
La Tebaida	H	11	-	-	-	160	12	-	-
	M	10	1	-	-	170	7	-	-
Montenegro	H	3	-	-	-	173	62	-	-
	M	3	-	-	-	112	28	-	-
Pijao	H	5	-	-	-	20	1	-	-
	M	2	8	-	-	23	3	-	-
Quimbaya	H	10	3	1	-	232	44	-	-
	M	8	3	-	-	192	41	-	-
Salento	H	1	2	-	-	32	9	-	-
	M	-	-	-	-	13	2	-	-
Subtotal	H	193	17	10	-	1.758	333	68	-
	M	163	16	5	-	1.490	276	63	-
TOTAL		356	33	15	-	3.248	609	131	-

Continuación cuadro 4.2.2		Promovidos al final del año			
		Oficial		No Oficial	
Municipios	Sexo	U	R[a]	U	R
Armenia	H	8.874	32	1.948	-
	M	8.469	22	2.234	-
Buenavista	H	103	27	-	-
	M	100	17	-	-
Calarcá	H	2.486	417	188	-
	M	2.906	398	124	-
Circasia	H	754	231	-	-
	M	835	249	-	-
Córdoba	H	180	-	-	-
	M	176	-	-	-
Filandia	H	290	287	-	-
	M	284	255	-	-
Génova	H	334	58	-	-
	M	430	64	-	-
La Tebaida	H	867	49	-	-
	M	916	39	-	-
Montenegro	H	1.161	278	-	-
	M	1.380	280	-	-
Pijao	H	308	16	-	-
	M	251	42	-	-
Quimbaya	H	1.118	305	12	6
	M	1.239	296	10	4
Salento	H	205	45	-	-
	M	201	38	-	-
Subtotal	H	16.680	1.745	2.148	6
	M	17.187	1.700	2.368	4
TOTAL		33.867	3.445	4.516	10

FUENTE : Secretaría de Educación Departamental.

[a] No incluye la información correspondiente al programa Escuela Nueva, por no encontrarse disponible.

Cuadro 4.2.3

QUINDIO. Alumnos matriculados, desertores, promovidos durante el año, recibidos de grados anteriores, por reiniciar y promovidos al final del año por grados, según municipios, en el sector oficial. 1988

Municipios	1o.					2o.					
	Matriculados	Desertores	Promovidos durante el año	Por reiniciar	Promovidos al final del año	Matriculados	Desertores	Promovidos durante el año	Recibidos de grados anteriore	Por reiniciar	Promovidos al final del año
Armenia	5.640	947	79	752	3.862	4.637	553	46	80	278	3.680
Buenavista	97	28	-	14	55	60	16	-	-	2	42
Calarcá	2.264	620	12	209	1.423	1.750	305	5	16	60	1.364
Circasia	881	202	1	165	513	630	95	2	5	165	468
Córdoba	172	46	-	33	93	125	31	-	-	6	88
Filandia	444	130	1	44	269	308	74	-	-	14	220
Génova	414	127	8	57	222	260	58	2	8	13	179
La Tebaida	954	293	10	182	469	632	117	5	10	77	423
Montenegro	1.236	313	5	190	728	989	181	1	5	84	718
Pijao	289	107	6	25	151	219	61	1	6	11	140
Quimbaya	1.411	367	9	276	759	950	203	10	5	110	622
Salento	202	50	3	41	108	139	23	-	3	6	107
TOTAL	14.004	3.230	134	1.988	8.652	10.699	1.717	72	138	826	8.051

Continuación cuadro 4.2.3

Municipios	3o.						4o.					
	Matriculados	Desertores	Promovidos durante el año	Recibidos de grados anteriore	Por reiniciar	Promovidos al final del año	Matriculados	Desertores	Promovidos durante el año	Recibidos de grados anteriore	Por reiniciar	Promovidos al final del año
Armenia	4.147	386	50	51	275	3.385	4.016	332	56	71	191	3.366
Buenavista	83	15	-	-	4	64	55	12	-	-	1	42
Calarcá	1.562	241	9	8	45	1.259	1.289	162	9	6	21	1.091
Circasia	548	67	2	-	52	427	401	48	1	-	44	308
Córdoba	79	17	1	-	9	52	95	17	2	1	6	69
Filandia	303	46	-	-	4	253	221	38	-	-	5	178
Génova	229	46	1	2	15	165	212	30	1	1	10	170
La Tebaida	472	83	3	5	41	340	406	62	4	3	34	303
Montenegro	780	107	3	1	32	637	721	119	-	-	44	558
Pijao	166	36	4	1	9	116	138	20	8	4	-	106
Quimbaya	777	99	3	14	63	598	659	87	2	3	38	529
Salento	117	16	-	-	4	97	110	13	-	-	4	93
TOTAL	9.263	1.159	76	82	553	7.393	8.323	940	83	89	398	6.813

Continuación cuadro 4.2.3

Municipios	5o.						6o.					
	Matriculados	Desertores	Promovidos durante el año	Recibidos de grados anteriore	Por reiniciar	Promovidos al final del año	Matriculados	Desertores	Promovidos durante el año	Recibidos de grados anteriore	Por reiniciar	Promovidos al final del año
Armenia	3.467	215	5	56	87	3.104	21.907	2.433	236	258	1.583	17.397
Buenavista	50	6	-	-	-	44	345	77	-	-	21	247
Calarcá	1.248	152	5	9	12	1.070	8.113	1.480	40	39	347	6.207
Circasia	418	41	1	2	21	353	2.878	453	7	7	342	2.069
Córdoba	70	11	-	2	3	54	541	122	3	3	57	356
Filandia	229	28	-	-	5	196	1.505	316	1	-	72	1.116
Génova	172	17	-	1	4	150	1.287	278	12	12	99	886
La Tebaida	405	50	-	4	15	336	2.869	605	22	22	349	1.871
Montenegro	564	81	-	-	25	458	4.290	801	9	6	375	3.099
Pijao	129	19	-	4	2	104	941	243	19	15	47	617
Quimbaya	541	67	-	2	22	450	4.338	823	24	24	509	2.958
Salento	100	15	-	-	1	84	668	117	3	3	56	489
TOTAL	7.393	702	11	80	197	6.403	49.682	7.748	376	389	3.857	37.312

FUENTE : Secretaría de Educación Departamental.

Nota : Incluye área urbana y rural, información no disponible para el sector no oficial.
[a] No incluye información correspondiente a Escuela Nueva por no encontrarse disponible.

Cuadro 4.2.4

QUINDIO. Número de docentes por sectores, área y sexo, según municipios. 1988

Municipios	Total				Oficial				No oficial			
	Urbana		Rural		Urbana		Rural		Urbana		Rural	
	H	M	H	M	H	M	H	M	H	M	H	M
Armenia	159	623	4	8	116	481	4	8	43	142	-	-
Buenavista	1	8	2	9	1	8	2	9	-	-	-	-
Calarcá	37	172	19	38	36	159	19	38	1	13	-	-
Circasia	13	41	29	28	13	41	29	28	-	-	-	-
Córdoba	4	11	2	8	4	11	2	8	-	-	-	-
Filandia	5	14	15	24	5	14	15	24	-	-	-	-
Génova	2	27	12	15	2	27	12	15	-	-	-	-
La Tebaida	25	46	1	7	25	46	1	7	-	-	-	-
Montenegro	26	67	7	23	26	67	7	23	-	-	-	-
Pijao	2	19	5	12	2	19	5	12	-	-	-	-
Quimbaya	20	68	15	24	20	64	15	22	-	4	-	2
Salento	7	9	4	8	7	9	4	8	-	-	-	-
TOTAL	301	1.105	115	204	257	946	115	202	44	159	-	2

FUENTE : Secretaría de Educación Departamental

Cuadro 4.2.5

QUINDIO. Distribución de los docentes oficiales y no oficiales por nivel educativo alcanzado, según municipio y área. 1988

Municipios	Area	Total Docentes	Ultimo nivel educativo alcanzado: Primaria	Bachillerato: Pedagógico T	Bachillerato: Pedagógico ST	Bachillerato: Otro T	Bachillerato: Otro ST
Armenia	U	782	1	261	-	38	-
	R	12	-	1	-	-	-
Buenavista	U	9	-	7	-	1	-
	R	11	-	1	-	-	-
Calarcá	U	209	-	108	-	8	-
	R	57	-	22	-	-	-
Circasia	U	54	1	24	-	4	-
	R	57	1	22	-	3	-
Córdoba	U	15	-	9	-	-	-
	R	10	-	2	-	-	-
Filandia	U	19	-	10	-	1	-
	R	39	-	22	-	-	-
Génova	U	29	-	12	-	4	-
	R	27	1	2	-	1	-
La Tebaida	U	71	-	15	-	-	-
	R	8	-	-	-	1	-
Montenegro	U	93	-	45	-	4	-
	R	30	-	10	-	-	-
Pijao	U	21	-	5	-	1	-
	R	17	1	6	-	-	-
Quimbaya	U	88	-	27	-	1	-
	R	39	-	8	-	-	-
Salento	U	16	-	2	-	-	-
	R	12	-	4	-	-	-
TOTAL		1.725	5	625	-	67	-

Continuación Cuadro 4.2.5

		Ultimo nivel educativo alcanzado							
		Bachillerato				Educación Superior			
Municipios	Area	Técnico o Tecnólogo				Profesional			
		Pedagógico		Otro		Pedagógico		Otro	
		T	ST	T	ST	T	ST	T	ST
Armenia	U	47	-	3	-	400	-	21	-
	R	5	-	1	-	5	-	-	-
Buenavista	U	1	-	-	-	-	-	-	-
	R	-	-	-	-	10	-	-	-
Calarcá	U	2	-	-	-	90	-	1	-
	R	3	-	-	-	32	-	-	-
Circasia	U	-	-	-	-	24	-	1	-
	R	1	-	7	-	18	-	-	-
Córdoba	U	-	-	-	-	6	-	-	-
	R	-	-	-	-	6	-	-	-
Filandia	U	1	-	-	-	6	-	-	-
	R	-	-	-	-	17	-	-	-
Génova	U	-	5	-	-	5	-	3	-
	R	5	-	-	-	18	-	-	-
La Tebaida	U	2	-	-	-	51	-	2	-
	R	-	-	-	-	7	-	-	-
Montenegro	U	-	-	-	-	42	-	1	-
	R	-	-	-	-	20	-	-	-
Pijao	U	-	-	-	-	14	-	-	-
	R	3	-	-	-	7	-	-	-
Quimbaya	U	13	-	-	-	45	-	1	-
	R	6	-	-	-	24	-	-	-
Salento	U	-	-	-	-	14	-	-	-
	R	2	-	-	-	6	-	-	-
TOTAL		91	5	11	-	867	-	30	-

Continuación Cuadro 4.2.5

Municipios	Area	Ultimo nivel educativo alcanzado			
		Postgrado			
		Pedagógico		Otro	
		T	ST	T	ST
Armenia	U	11	-	-	-
	R	-	-	-	-
Buenavista	U	-	-	-	-
	R	-	-	-	-
Calarcá	U	-	-	-	-
	R	-	-	-	-
Circasia	U	-	-	-	-
	R	5	-	-	-
Córdoba	U	-	-	-	-
	R	2	-	-	-
Filandia	U	1	-	-	-
	R	-	-	-	-
Génova	U	-	-	-	-
	R	-	-	-	-
La Tebaida	U	1	-	-	-
	R	-	-	-	-
Montenegro	U	1	-	-	-
	R	-	-	-	-
Pijao	U	1	-	-	-
	R	-	-	-	-
Quimbaya	U	1	-	-	-
	R	1	-	-	-
Salento	U	-	-	-	-
	R	-	-	-	-
TOTAL		24	-	-	-

FUENTE : Secretaría de Educación Departamental.

T : Terminado
ST : Sin Terminar.

Cuadro 4.2.6

QUINDIO. Distribución de los docentes oficiales y no oficiales por grados en el escalafón, según municipio y área. 1988

Municipios	Area	Total Docentes	Grados en el escalafón						
			Sin	A	B	1	2	3	4
Armenia	U	782	25	1	5	67	24	25	45
	R	12	-	-	-	-	1	-	-
Buenavista	U	9	-	-	-	1	3	1	-
	R	11	-	-	-	-	1	-	1
Calarcá	U	209	1	1	1	3	10	5	21
	R	57	-	-	-	5	4	1	11
Circasia	U	54	-	2	-	2	2	3	6
	R	57	-	-	-	2	1	1	17
Córdoba	U	15	-	-	-	-	-	-	3
	R	10	-	-	-	1	1	-	1
Filandia	U	19	-	-	-	-	1	2	1
	R	39	-	-	-	3	5	3	9
Génova	U	29	-	-	-	-	2	1	11
	R	27	-	-	-	5	1	2	1
La Tebaida	U	71	-	-	-	-	4	4	12
	R	8	1	-	-	1	-	-	2
Montenegro	U	93	-	1	-	1	5	5	7
	R	30	-	-	-	1	6	1	5
Pijao	U	21	-	1	-	1	3	-	8
	R	17	-	-	-	1	3	1	-
Quimbaya	U	88	-	-	-	6	8	1	18
	R	39	-	-	-	2	2	1	9
Salento	U	16	-	-	-	1	1	-	6
	R	12	-	-	-	-	1	-	2
Subtotal	U	1406	26	6	6	82	63	47	138
	R	319	1	-	-	21	26	10	58
TOTAL		1725	27	6	6	103	89	57	196

Continuación cuadro 4.2.6

		Grados en el escalafón									
Municipios	Area	5	6	7	8	9	10	11	12	13	14
Armenia	U	40	66	93	152	104	123	9	3	-	-
	R	3	-	1	1	1	1	3	1	-	-
Buenavista	U	1	3	-	-	-	-	-	-	-	-
	R	1	1	1	2	-	3	1	-	-	-
Calarcá	U	22	19	19	42	34	27	3	1	-	-
	R	6	3	1	7	8	8	3	-	-	-
Circasia	U	3	6	7	6	8	9	-	-	-	-
	R	3	15	1	6	6	2	1	2	-	-
Córdoba	U	1	5	-	3	3	-	-	-	-	-
	R	1	1	-	2	2	1	-	-	-	-
Filandia	U	3	3	3	3	3	-	-	-	-	-
	R	5	2	5	5	-	2	-	-	-	-
Génova	U	6	6	2	-	1	-	-	-	-	-
	R	2	1	6	5	4	-	-	-	-	-
La Tebaida	U	2	2	2	19	16	10	-	-	-	-
	R	-	1	-	2	1	-	-	-	-	-
Montenegro	U	14	12	4	21	10	12	1	-	-	-
	R	1	3	2	5	5	-	1	-	-	-
Pijao	U	1	3	1	2	-	1	-	-	-	-
	R	1	2	-	5	3	1	-	-	-	-
Quimbaya	U	8	7	4	20	8	7	1	-	-	-
	R	2	4	-	13	2	3	1	-	-	-
Salento	U	2	2	1	2	-	-	-	1	-	-
	R	-	1	1	-	3	1	2	1	-	-
Subtotal	U	103	134	136	270	187	189	14	5	-	-
	R	25	34	18	53	35	22	12	4	-	-
TOTAL		128	168	154	323	222	211	26	9	-	-

FUENTE : Secretaría de Educación Departamental

4.3 Enseñanza Secundaria

Cuadro 4.3.1

QUINDIO. Número de establecimientos por sector y área, según municipios. 1988

Municipios	Total		Oficial		No Oficial	
	Urbano	Rural	Urbano	Rural	Urbano	Rural
Armenia	32	-	17	-	15	-
Buenavista	1	-	1	-	-	-
Calarcá	8	2	7	1	1	1
Circasia	3	-	3	-	-	-
Córdoba	1	-	1	-	-	-
Filandia	2	1	2	1	-	-
Génova	3	-	3	-	-	-
La Tebaida	3	-	3	-	-	-
Montenegro	3	1	2	1	1	-
Pijao	2	1	2	1	-	-
Quimbaya	5	2	5	1	-	1
Salento	1	-	1	-	-	-
TOTAL	64	7	47	5	17	2

FUENTE : Secretaría de Educación Departamental.

Cuadro 4.3.2

QUINDIO. Número de alumnos matriculados, desertores, reprobados, aprobados y docentes por sector y área, según sexo y municipio. 1988

Municipios	Sexo	Matriculados				Desertores			
		Oficial		No oficial		Oficial		No oficial	
		U	R	U	R	U	R	U	R
Armenia	H	7.787	-	1.962	-	1.048	-	178	-
	M	8.643	-	2.557	-	856	-	148	-
Buenavista	H	91	-	-	-	5	-	-	-
	M	88	-	-	-	5	-	-	-
Calarcá	H	1.926	109	184	-	271	8	23	-
	M	2.479	83	158	-	257	5	9	-
Circasia	H	579	-	-	-	69	-	-	-
	M	777	-	-	-	80	-	-	-
Córdoba	H	121	-	-	-	19	-	-	-
	M	144	-	-	-	16	-	-	-
Filandia	H	259	23	-	-	19	3	-	-
	M	320	44	-	-	29	6	-	-
Génova	H	301	-	-	-	44	-	-	-
	M	437	-	-	-	72	-	-	-
La Tebaida	H	501	-	-	-	84	-	-	-
	M	836	-	-	-	82	-	-	-
Montenegro	H	538	136	12	-	114	9	-	-
	M	419	121	266	-	61	12	7	-
Pijao	H	229	112	-	-	44	18	-	-
	M	253	77	-	-	34	7	-	-
Quimbaya	H	904	55	-	68	99	9	-	10
	M	1.149	77	-	51	103	10	-	12
Salento	H	137	-	-	-	18	-	-	-
	M	163	-	-	-	11	-	-	-
Subtotal	H	13.373	435	2.158	68	1834	47	201	10
	M	15.708	402	2.981	51	1606	40	164	12
TOTAL		29.081	837	5.139	119	3.440	87	365	22

Continuación cuadro 4.3.2

Municipios	Sexo	Reprobados				Aprobados			
		Oficial		No oficial		Oficial		No oficial	
		U	R	U	R	U	R	U	R
Armenia	H	1.312	-	231	-	5.427	-	1.553	-
	M	1.268	-	250	-	6.514	-	2.159	-
Buenavista	H	10	-	-	-	76	-	-	-
	M	2	-	-	-	81	-	-	-
Calarcá	H	311	18	24	-	1.344	83	137	-
	M	337	13	20	-	1.885	65	129	-
Circasia	H	83	-	-	-	427	-	-	-
	M	66	-	-	-	631	-	-	-
Córdoba	H	15	-	-	-	87	-	-	-
	M	15	-	-	-	113	-	-	-
Filandia	H	42	9	-	-	198	11	-	-
	M	50	3	-	-	241	35	-	-
Génova	H	30	-	-	-	227	-	-	-
	M	35	-	-	-	330	-	-	-
La Tebaida	H	81	-	-	-	336	-	-	-
	M	218	-	-	-	536	-	-	-
Montenegro	H	62	31	-	-	362	96	12	-
	M	43	26	24	-	315	83	235	-
Pijao	H	32	7	-	-	153	87	-	-
	M	43	12	-	-	176	58	-	-
Quimbaya	H	137	7	-	9	668	39	-	49
	M	143	4	-	2	903	63	-	37
Salento	H	50	-	-	-	69	-	-	-
	M	44	-	-	-	108	-	-	-
Subtotal	H	2.165	72	255	9	9.374	316	1.702	49
	M	2.264	58	294	2	11.838	304	2.523	37
TOTAL		4.429	130	549	11	21.212	624	4.225	86

Continuación Cuadro 4.3.2

Municipios	Sexo	Docentes			
		Oficial		No oficial	
		U	R	U	R
Armenia	H	417	-	164	-
	M	317	-	108	-
Buenavista	H	6	-	-	-
	M	8	-	-	-
Calarcá	H	74	3	9	-
	M	110	4	10	-
Circasia	H	33	-	-	-
	M	37	-	-	-
Córdoba	H	9	-	-	-
	M	6	-	-	-
Filandia	H	14	2	-	-
	M	14	6	-	-
Génova	H	26	-	-	-
	M	21	-	-	-
La Tebaida	H	31	-	-	-
	M	49	-	-	-
Montenegro	H	27	8	7	-
	M	22	2	9	-
Pijao	H	15	6	-	-
	M	18	10	-	-
Quimbaya	H	50	1	-	9
	M	60	3	-	2
Salento	H	10	-	-	-
	M	7	-	-	-
Subtotal	H	712	20	180	9
	M	669	25	127	2
TOTAL		1.381	45	307	11

FUENTE : Secretaría de Educación Departamental

Cuadro 4.3.3

QUINDIO. Alumnos matriculados, aprobados, reprobados y desertores por grados, en el sector oficial, según municipios. 1988

Municipios	Totales				6o.				7o.			
	Matricu-lados	Apro-bados	Repro-bados	Deser-tores	Matricu-lados	Apro-bados	Repro-bados	Deser-tores	Matricu-lados	Apro-bados	Repro-bados	Deser-tores
Armenia	16.430	11.946	2.580	1.904	4.028	2.620	778	630	3.548	2.424	654	470
Buenavista	179	157	12	10	50	39	5	6	40	33	4	3
Calarcá	4.597	3.377	679	541	1.302	872	230	200	970	642	211	117
Circasia	1.356	1.058	149	149	377	259	56	62	313	225	54	34
Córdoba	265	200	30	35	82	49	17	16	59	55	1	3
Filandia	646	485	104	57	193	122	47	24	128	88	27	13
Génova	738	557	65	116	204	125	38	41	149	116	5	28
La Tebaida	1.337	872	299	166	430	224	135	71	279	187	58	34
Montenegro	1.214	856	162	196	363	195	79	89	263	184	44	35
Pijao	671	474	94	103	210	131	32	47	137	86	30	21
Quimbaya	2.188	1.673	294	221	661	457	122	82	475	364	59	52
Salento	300	177	94	29	94	45	34	15	84	31	46	7
TOTAL	29.921	21.832	4.562	3.527	7.994	5.138	1.573	1.283	6.445	4.435	1.193	817

Continuación cuadro 4.3.3

Municipios	8o.				9o.				10o.			
	Matricu-lados	Apro-bados	Repro-bados	Deser-tores	Matric lados	Apro-bados	Repro-bados	Deser-tores	Matricu lados	Apro-bados	Repro-bados	Deser-tores
Armenia	2.831	1.946	567	318	2.361	1.893	255	213	2.061	1.601	260	200
Buenavista	27	26	1	-	23	22	-	1	23	21	2	-
Calarcá	766	541	122	103	590	459	73	58	543	470	23	50
Circasia	249	207	16	26	171	145	10	16	129	112	9	8
Córdoba	41	23	9	9	44	36	3	5	19	17	-	2
Filandia	107	80	17	10	90	80	8	2	76	66	5	5
Génova	119	85	16	18	117	97	4	16	70	62	2	6
La Tebaida	211	146	40	25	173	132	29	12	153	96	37	20
Montenegro	176	133	21	22	166	143	6	17	153	118	10	25
Pijao	117	82	19	16	79	64	8	7	75	62	5	8
Quimbaya	366	261	66	39	277	229	22	26	246	205	25	16
Salento	51	43	4	4	37	26	10	1	22	20	-	2
TOTAL	5.061	3.573	898	590	4.128	3.326	428	374	3.570	2.850	378	342

Continuación cuadro 4.3.3

Municipios	11o.			
	Matriculados	Aprobados	Reprobados	Desertores
Armenia	1.601	1.462	66	73
Buenavista	16	16	-	-
Calarcá	424	391	20	13
Circasia	117	110	4	3
Córdoba	20	20	-	-
Filandia	52	49	-	3
Génova	79	72	-	7
La Tebaida	91	87	-	4
Montenegro	93	83	2	8
Pijao	53	49	-	4
Quimbaya	163	157	-	6
Salento	12	12	-	-
TOTAL	2.721	2.508	92	121

FUENTE : Secretaría de Educación Departamental.

Cuadro 4.3.4

QUINDIO. Alumnos matriculados, aprobados, reprobados y desertores, por grados, en el sector no oficial, según municipios. 1988

Municipios	Total				6o.				7o.			
	Matriculados	Aprobados	Reprobados	Desertores	Matriculados	Aprobados	Reprobados	Desertores	Matriculados	Aprobados	Reprobados	Desertores
Armenia	4.519	3.712	481	326	848	655	133	60	813	658	106	49
Buenavista	-	-	-	-	-	-	-	-	-	-	-	-
Calarcá	342	266	44	32	128	91	22	15	77	61	7	9
Circasia	-	-	-	-	-	-	-	-	-	-	-	-
Córdoba	-	-	-	-	-	-	-	-	-	-	-	-
Filandia	-	-	-	-	-	-	-	-	-	-	-	-
Génova	-	-	-	-	-	-	-	-	-	-	-	-
La Tebaida	-	-	-	-	-	-	-	-	-	-	-	-
Montenegro	278	247	24	7	80	62	16	2	49	45	1	3
Pijao	-	-	-	-	-	-	-	-	-	-	-	-
Quimbaya	119	86	11	22	22	13	4	5	40	25	3	12
Salento	-	-	-	-	-	-	-	-	-	-	-	-
TOTAL	5.258	4.311	560	387	1.078	821	175	82	979	789	117	73

Continuación cuadro 4.3.4

Municipios	8o.				9o.				10o.			
	Matriculados	Aprobados	Reprobados	Desertores	Matriculados	Aprobados	Reprobados	Desertores	Matriculados	Aprobados	Reprobados	Desertores
Armenia	740	589	92	59	742	622	65	55	739	605	58	76
Buenavista	-	-	-	-	-	-	-	-	-	-	-	-
Calarcá	37	31	3	3	36	31	3	2	39	27	9	3
Circasia	-	-	-	-	-	-	-	-	-	-	-	-
Córdoba	-	-	-	-	-	-	-	-	-	-	-	-
Filandia	-	-	-	-	-	-	-	-	-	-	-	-
Génova	-	-	-	-	-	-	-	-	-	-	-	-
La Tebaida	-	-	-	-	-	-	-	-	-	-	-	-
Montenegro	48	46	2	-	32	28	4	-	45	43	1	1
Pijao	-	-	-	-	-	-	-	-	-	-	-	-
Quimbaya	30	22	4	4	18	17	-	1	5	5	-	-
Salento	-	-	-	-	-	-	-	-	-	-	-	-
TOTAL	855	688	101	66	828	698	72	58	828	680	68	80

Continuación cuadro 4.3.4

Municipios	11o.			
	Matriculados	Aprobados	Reprobados	Desertores
Armenia	637	583	27	27
Buenavista	-	-	-	-
Calarcá	25	25	-	-
Circasia	-	-	-	-
Córdoba	-	-	-	-
Filandia	-	-	-	-
Génova	-	-	-	-
La Tebaida	-	-	-	-
Montenegro	24	23	-	1
Pijao	-	-	-	-
Quimbaya	4	4	-	-
Salento	-	-	-	-
TOTAL	690	635	27	28

FUENTE : Secretaría de Educación Departamental.

Cuadro 4.3.5

QUINDIO. Distribución de los docentes por último nivel educativo alcanzado, según municipios. 1988

Municipios	Total docentes	Ultimo nivel educativo alcanzado											
		Bachillerato				Educación superior							
		Pedagógico		Otro		Técnico o Tecnólogo				Profesional			
						Pedagógico		Otro		Pedagógico		Otro	
		T	ST	T	ST	T	ST	T	ST	T	ST	T	ST
Armenia	1.006	51	1	83	15	42	5	5	-	699	19	49	7
Buenavista	14	2	-	-	-	-	-	-	-	11	-	-	-
Calarcá	210	11	-	13	-	-	1	-	1	174	-	8	-
Circasia	70	7	-	3	-	-	-	-	-	55	1	1	-
Córdoba	15	1	-	-	-	-	-	-	-	14	-	-	-
Filandia	36	1	-	3	-	-	-	-	-	17	1	11	-
Génova	47	1	-	-	-	-	-	-	-	44	-	2	-
La Tebaida	80	3	-	1	-	25	2	-	-	47	1	-	-
Montenegro	75	2	-	8	-	-	-	1	-	62	2	-	-
Pijao	49	-	-	4	-	-	-	-	-	43	1	1	-
Quimbaya	125	9	-	8	2	-	-	-	-	87	5	3	2
Salento	17	1	-	-	-	1	-	-	-	14	-	-	-
TOTAL	1.744	89	1	123	17	68	8	6	1	1.267	30	75	9

Continuación cuadro 4.3.5

Municipios	Postgrado			
	Pedagógico		Otro	
	T	ST	T	ST
Armenia	12	16	1	1
Buenavista	1	-	-	-
Calarcá	1	1	-	-
Circasia	2	1	-	-
Córdoba	-	-	-	-
Filandia	1	2	-	-
Génova	-	-	-	-
La Tebaida	-	1	-	-
Montenegro	-	-	-	-
Pijao	-	-	-	-
Quimbaya	7	2	-	-
Salento	-	1	-	-
TOTAL	24	24	1	1

FUENTE : Secretaría de Educación Departamental.

Cuadro 4.3.6

QUINDIO. Distribución de los docentes por grados en el escalafón, según sexo y municipio. 1988

(Grados)

Municipios	Sexo	Total	Sin	A	B	1	2	3	4
Armenia	H	569	21	-	-	4	1	1	-
	M	437	16	-	-	1	1	1	3
Buenavista	H	6	-	-	-	-	-	-	-
	M	8	-	-	-	-	-	-	-
Calarcá	H	90	-	-	-	-	-	-	2
	M	120	-	-	-	-	-	1	-
Circasia	H	33	-	-	-	1	-	-	-
	M	37	-	-	-	-	-	-	-
Córdoba	H	9	-	-	-	-	-	-	-
	M	6	-	-	-	-	-	-	-
Filandia	H	16	-	-	-	-	-	-	-
	M	20	-	-	-	-	-	-	-
Génova	H	26	-	-	-	-	-	-	-
	M	21	-	-	-	-	-	-	-
La Tebaida	H	31	-	-	-	-	-	-	-
	M	49	-	-	-	-	-	-	-
Montenegro	H	42	2	-	-	-	-	-	-
	M	33	-	-	-	-	-	-	-
Pijao	H	21	1	-	-	-	-	-	-
	M	28	3	-	-	-	-	-	-
Quimbaya	H	60	2	-	-	-	5	-	1
	M	65	-	-	-	-	-	-	-
Salento	H	10	-	-	-	-	-	-	-
	M	7	-	-	-	-	-	-	-
Subtotal	H	913	26	-	-	5	6	1	3
	M	831	20	-	-	1	1	2	3
TOTAL		1.744	46	-	-	6	7	3	6

Continuación cuadro 4.3.6

Municipios	Sexo	5	6	7	8	9	10	11
Armenia	H	2	7	62	56	83	126	124
	M	3	1	49	60	67	95	90
Buenavista	H	-	-	1	1	1	2	1
	M	-	-	4	-	3	1	-
Calarcá	H	1	2	7	13	23	23	17
	M	-	1	10	7	17	50	26
Circasia	H	1	-	9	4	3	7	4
	M	-	-	7	8	4	9	8
Córdoba	H	1	-	3	1	2	2	-
	M	-	-	4	2	-	-	-
Filandia	H	-	-	8	1	3	1	3
	M	-	-	9	4	2	5	-
Génova	H	-	-	13	7	5	-	-
	M	-	1	9	4	3	3	-
La Tebaida	H	1	-	9	2	3	5	9
	M	-	1	26	5	5	10	2
Montenegro	H	1	2	7	7	9	7	7
	M	-	-	7	5	6	11	4
Pijao	H	-	1	10	4	4	-	1
	M	-	1	11	9	2	1	1
Quimbaya	H	1	-	11	17	12	6	3
	M	-	-	24	12	8	14	4
Salento	H	-	1	8	1	-	-	-
	M	-	-	3	-	2	1	1
Subtotal	H	8	13	148	114	148	179	169
	M	3	5	163	116	119	200	135
TOTAL		11	18	311	230	267	379	304

Continuación cuadro 4.3.6

Municipios	Sexo	Grados en el escalafón 12	13	14
Armenia	H	55	25	2
	M	35	13	2
Buenavista	H	-	-	-
	M	-	-	-
Calarcá	H	1	1	-
	M	6	2	-
Circasia	H	2	2	-
	M	1	-	-
Córdoba	H	-	-	-
	M	-	-	-
Filandia	H	-	-	-
	M	-	-	-
Génova	H	-	1	-
	M	1	-	-
La Tebaida	H	2	-	-
	M	-	-	-
Montenegro	H	-	-	-
	M	-	-	-
Pijao	H	-	-	-
	M	-	-	-
Quimbaya	H	2	-	-
	M	3	-	-
Salento	H	-	-	-
	M	-	-	-
Subtotal	H	62	29	2
	M	46	15	2
TOTAL		108	44	4

FUENTE : Secretaría de Educación Departamental.

Cuadro 4.3.7

QUINDIO. Resumen de la Educación Básica. Alumnos, docentes y establecimientos por sector y área. 1988

Variables	Preescolar		Básica primaria				Básica secundaria y media vocacional				Totales				
	Oficial	No oficial	Oficial		No oficial		Oficial		No oficial		Preescolar	Básica primaria		Básica secundaria y media vocacional	
			Urbano	Rural	Urbano	Rural	Urbano	Rural	Urbano	Rural		Urbano	Rural	Urbano	Rural
Establecimientos	49	41	101	220	28	1	47	5	17	2	90	129	221	64	7
Alumnos	2.181	1.706	43.987	5.695[a]	4.866	10	29.081	837	5.139	119	3.887	48.853	5.695[a]	34.220	956
Docentes	67	111	1.203	317	203	2	1.381	45	307	11	178	1.406	319	1.688	56

FUENTE: Cuadros 4.1.1, 4.2.1, 4.2.2, 4.2.4, 4.3.1, 4.3.2

[a] No incluye alumnos de Escuela Nueva por no encontrarse disponible la información.

Cuadro 4.3.8

QUINDIO. Indicadores de Educación básica. Alumnos por docente, alumnos por establecimiento, docentes por establecimientos. 1988

Sector	Preescolar			Primaria						Secundaria					
	Alumnos por docente	Alumnos por establecimiento	Docentes por establecimiento	Alumnos por docente		Alumnos por establecimiento		Docentes por establecimiento		Alumnos por docente		Alumnos por establecimiento		Docentes por establecimiento	
				Urbano	Rural	Urbano	Rural	Urbano	Rural	Urbano	Rural	Urbano	Rural	Urbano	Rural
Oficial	33	45	1	37	[a]	434	[a]	12	1	21	19	619	167	29	9
No oficial	15	42	3	24	5	174	10	7	2	17	11	302	60	18	6

FUENTE : Cuadro 4.3.7

[a] No calculado por no disponibilidad del número de alumnos del programa Escuela Nueva

Cuadro 4.3.9

QUINDIO. Población en edad de estudiar. Censo 1985 sin ajuste por cobertura y cálculo 1988

Edades	Población Censo 1985			Población 1988 [a]		
	Total	Cabe-cera	Resto	Total	Cabe-cera	Resto
6	8.728	6.944	1.784	9.565	7.577	1.988
7	8.707	6.862	1.845	9.523	7.495	2.028
8	8.236	6.548	1.688	9.027	7.163	1.864
9	7.553	6.040	1.513	8.281	6.625	1.656
10	7.853	6.220	1.633	8.613	6.832	1.781
11	7.235	5.743	1.492	7.909	6.294	1.615
12	8.058	6.386	1.672	8.820	7.039	1.781
13	7.804	6.260	1.544	8.571	6.874	1.697
14	8.337	6.680	3.480	9.151	7.329	1.822
15	8.707	7.045	1.662	9.524	7.702	1.822
16	8.539	6.882	1.657	9.358	7.536	1.822
17	9.007	7.300	1.707	9.855	7.992	1.863
18	9.865	8.069	1.796	10.807	8.820	1.987
19	8.392	6.916	1.476	9.192	7.577	1.615

FUENTE : DANE. Censo 1985, sin ajuste de cobertura.
[a.] Cálculo Planeación Departamental, aplicando proporciones censo 1985 a población proyectada 1988 con ajuste preliminar por cobertura.

Cuadro 4.3.10

QUINDIO. Cobertura total de la educación básica primaria, básica secundaria y media vocacional. 1988

Nivel educativo	Coberturas Porcentajes		
	Total	Urbano	Rural
Básica primaria	88.37	99.65	44.79 [a]
Básica secundaria y media vocacional	52.93	63.57	7.57

FUENTE : Cuadro 4.3.7 y 4.3.2
[a.] Cobertura sin incluir los alumnos de escuela nueva.
Nota: Para el cálculo se utiliza la población del cuadro 4.3.9, considerando el resto para el cálculo de la cobertura rural

Cuadro 4.3.11

QUINDIO. Tasas de escolaridad y analfabetismo por área, según municipios. 1988

Porcentajes

Municipios	Total		Cabecera		Resto	
	Escolar	Analfa-betismo	Escolar	Analfa-betismo	Escolar	Analfa-betismo
Armenia	29.1	5.2	29.4	5.0	28.8	11.9
Buenavista	24.0	10.0	24.0	5.6	24.0	11.7
Calarcá	28.4	8.8	30.6	6.7	21.7	14.9
Circasia	25.3	10.3	28.1	7.4	21.1	14.7
Córdoba	21.1	14.2	25.6	14.4	17.1	14.0
Filandia	23.9	8.9	29.4	5.9	20.1	10.9
Génova	28.4	11.6	33.9	11.7	20.7	11.4
La Tebaida	24.8	11.5	25.8	11.9	16.7	8.7
Montenegro	23.8	14.4	23.1	15.3	26.0	11.6
Pijao	21.7	16.5	25.4	12.6	15.8	22.3
Quimbaya	24.5	12.2	26.2	11.6	20.4	13.8
Salento	25.8	16.9	35.2	12.0	16.4	21.6
TOTAL	27.3	8.3	28.7	7.2	20.8	14.0

FUENTE : DANE, Censo. 1985
Nota : Cálculos con base en los resultados del formulario ampliado.

4.4 Educación no formal de adultos

Cuadro 4.4.1

QUINDIO. Educación no formal de adultos. Alumnos matriculados y desertores, según programas. 1988

Programa	Armenia		Buenavista		Calarcá		Circasia	
	Mat.	Des.	Mat.	Des.	Mat.	Des.	Mat.	Des.
Mecanografía	224	2	-	-	140	30	-	-
Modistería	1.515	304	25	5	591	153	183	35
Comercio	62	-	-	-	70	5	-	-
Cerámica	48	28	-	-	-	-	-	-
Cosmetología	553	21	-	-	60	-	-	-
Tarjetería	25	5	-	-	-	-	-	-
Arte Francés	319	77	-	-	-	-	-	-
Pastillaje	79	13	-	-	-	-	-	-
Decoración Hogar	160	64	-	-	-	-	-	-
Confección de bolsos	225	51	-	-	-	-	-	-
Artesanías	291	104	-	-	59	10	-	-
Bordados y calados	96	14	-	-	-	-	-	-
Bordados a máquina	333	90	-	-	-	-	-	-
Primeros auxilios	13	-	-	-	100	15	-	-
Ebanistería	67	2	-	-	-	-	-	-
Culinaria	56	16	-	-	35	7	-	-
Panadería	99	28	-	-	-	-	-	-
Pintura en tela	103	19	-	-	42	4	25	-
Tejido malla y máquina	224	33	-	-	124	24	49	6
Confecciones infantiles	570	158	-	-	-	-	-	-
Arreglos navideños	100	31	-	-	-	-	-	-
Danzas	125	36	-	-	-	-	-	-
Manualidades	32	10	-	-	52	-	-	-
TOTAL	5.319	1.176	25	5	1.273	248	257	41

Continuación cuadro 4.4.1

Programa	Filandia		La Tebaida		Montenegro		Pijao	
	Mat.	Des.	Mat.	Des.	Mat.	Des.	Mat.	Des.
Mecanografía	-	-	-	-	-	-	-	-
Modistería	90	3	78	18	60	20	113	26
Comercio	38	14	-	-	-	-	-	-
Cerámica	-	-	-	-	-	-	-	-
Cosmetología	-	-	-	-	-	-	-	-
Tarjetería	-	-	-	-	-	-	-	-
Arte Francés	-	-	-	-	-	-	-	-
Pastillaje	-	-	-	-	-	-	-	-
Decoración Hogar	-	-	-	-	-	-	-	-
Confección de bolsos	-	-	-	-	-	-	-	-
Artesanías	-	-	-	-	56	16	-	-
Bordados y calados	-	-	-	-	-	-	-	-
Bordados a máquina	-	-	-	-	-	-	-	-
Primeros auxilios	-	-	-	-	-	-	-	-
Ebanistería	-	-	-	-	-	-	-	-
Culinaria	-	-	-	-	-	-	-	-
Panadería	-	-	-	-	-	-	-	-
Pintura en tela	-	-	23	8	-	-	-	-
Tejido malla y máquina	-	-	-	-	-	-	118	36
Confecciones infantiles	-	-	95	15	-	-	-	-
Arreglos navideños	-	-	-	-	-	-	-	-
Danzas	-	-	-	-	-	-	-	-
Manualidades	-	-	56	14	-	-	-	-
TOTAL	128	17	252	55	116	36	231	62

Continuación Cuadro 4.4.1

Programa	Quimbaya		Total	
	Mat.	Des.	Mat.	Des.
Mecanografía	-	-	364	32
Modistería	232	40	2.887	604
Comercio	-	-	170	19
Cerámica	-	-	48	28
Cosmetología	-	-	613	91
Tarjetería	-	-	25	5
Arte Francés	-	-	319	77
Pastillaje	-	-	79	13
Decoración Hogar	-	-	160	64
Confección de bolsos	-	-	225	51
Artesanías	-	-	406	130
Bordados y calados	-	-	96	14
Bordados a máquina	-	-	333	90
Primeros auxilios	-	-	113	15
Ebanistería	-	-	67	2
Culinaria	26	6	117	29
Panadería	-	-	99	28
Pintura en tela	-	-	193	31
Tejido malla y máquina	23	-	538	99
Confecciones infantiles	-	-	665	173
Arreglos navideños	-	-	100	31
Danzas	-	-	125	36
Manualidades	-	-	140	24
TOTAL	281	46	7.882	1.686

FUENTE : Secretaría de Educación Departamental.

4.5 Educación Intermedia

Cuadro 4.5.1

QUINDIO. Servicio Nacional de aprendizaje SENA. Capacitación por años, según modos, modalidades y sector económico. 1984 - 1988

Modos, modalidades y sector económico	Años				
	1984	1985	1986	1987	1988
Aprendizaje	123	134	120	215	204
Habilitación	1.482	3.235	2.866	1.547	1.253
Complementación	6.622	6.022	5.337	5.837	8.471
Promoción	158	150	132	209	232
Especialización	17	-	-	26	-
Pim	378	795	705	2.125	-
TOTAL	8.780	10.336	9.160	9.959	10.160
Formación en centros	3.579	2.929	4.389	4.772	5.288
Formación en la empresa.	1.102	1.930	540	588	581
P.P.P. Rural	919	1.152	769	837	179
P.P.P. Urbano.	1.287	1.675	1.522	1.652	2.028
Formación a distancia	1.893	2.650	1.940	2.110	2.084
TOTAL	8.780	10.336	9.160	9.959	10.160
Sector Agropecuario	2.931	4.502	2.454	2.689	1.171
Sector Industria	2.140	3.067	3.059	3.286	2.815
Sector Comercio	-	-	-	-	1.553
Sector Servicios	3.709	2.767	3.647	3.984	4.621
TOTAL	8.780	10.336	9.160	9.959	10.160

FUENTE : Sena, Regional Quindío.

4.4. ENSEÑANZA SUPERIOR.

Cuadro 4.6.1

ARMENIA. Universidad del Quindío. Alumnos inscritos y matriculados al primer curso, por sexo, según programas académicos. 1988

Programa Académico	Inscritos			Matriculados		
	Hombres	Mujeres	Total	Hombres	Mujeres	Total
Topografía	79	30	109	64	28	92
Ingeniería Civil	164	43	207	82	12	94
Contaduría	45	96	141	24	61	85
Biología	18	25	43	18	23	41
Química en productos vegetales	88	68	156	57	28	85
Lenguas modernas	23	54	77	22	43	65
Medicina	179	94	273	18	12	30
Matemáticas y computación	102	71	173	46	34	80
Electricidad y electrónica	61	22	83	52	20	72
Español y literatura	17	41	58	16	35	51
Pedagogía reeducativa	6	72	78	5	67	72
Gerontología	14	56	70	11	38	49
Tecnología educativa	32	55	87	28	51	79
Promoción de la comunidad	20	89	109	13	65	78
TOTAL	848	816	1.664	456	517	973

FUENTE : Universidad del Quindío.

Cuadro 4.6.2

ARMENIA. Universidad La Gran Colombia. Alumnos aspirantes y matriculados al primer curso, por sexo, según facultad. 1988.

Facultad	Aspirantes			Matriculados		
	Hombres	Mujeres	Total	Hombres	Mujeres	Total
Derecho	73	46	119	73	46	119
Economía	39	35	74	39	35	74
Ingeniería Agroindustrial	66	40	106	63	38	101
TOTALES	178	121	299	175	119	294

FUENTE : Universidad La Gran Colombia.

Cuadro 4.6.3

ARMENIA.Universidad del Quindío. Alumnos matriculados al primer curso por años y programa académico, según procedencia geográfica del país. 1985 - 1988

	1985							
Procedencia	Topo-grafía	Ingenie-ría civil	Conta-duría	Medi-cina	Tecnolo gía edu cativa [a]	Español y litera-tura	Química prod vegetal	Total
Antioquia	1	1	-	-	1	2	-	5
Atlántico	-	-	-	-	-	-	-	-
Bolívar	-	-	-	-	-	-	-	-
Boyacá	-	-	-	1	1	-	-	2
Caldas	2	-	2	-	-	-	-	4
Caquetá	-	-	-	-	-	-	-	-
Cauca	-	-	-	-	-	-	-	-
Cesar	-	-	1	-	-	-	-	1
Córdoba	-	-	-	-	-	-	-	-
Cundinamarca	1	1	2	2	3	5	-	14
Chocó	-	-	-	-	-	-	-	-
Guajira	-	-	-	-	-	-	-	-
Huila	-	-	1	1	-	-	1	3
Magdalena	-	-	-	-	-	-	-	-
Meta	-	-	-	-	-	-	-	-
Nariño	-	1	1	1	-	-	-	3
Quindío	62	87	73	27	32	18	38	337
Risaralda	5	2	5	-	1	-	-	13
Norte de Santander	-	-	-	-	-	-	-	-
Santander	-	-	-	1	-	-	-	1
Sucre	-	-	-	-	-	-	-	-
Tolima	-	4	3	1	-	1	-	9
Valle	12	8	9	7	2	6	-	44
Territorios Nacionales	-	-	-	-	-	-	-	-
Extranjero	-	-	-	1	-	-	-	1
TOTAL	83	104	97	42	40	32	39	437

Continuación cuadro 4.6.3

1986

Procedencia	Topo-grafía	Ingenie-ría civil	Conta-duría	Medi-cina	Tecnolo gía edu-cativa	Español y litera-tura	Químí-ca prod. vegetal	Matemá ticas y compu.
Antioquia	-	-	-	-	-	-	-	-
Atlántico	-	-	-	-	1	-	-	-
Bolívar	-	-	-	-	-	-	-	-
Boyacá	-	-	-	-	-	-	-	-
Caldas	1	1	-	-	1	-	1	1
Caquetá	-	-	-	-	-	-	-	-
Cauca	-	-	2	-	-	-	2	-
Cesar	-	-	-	-	1	-	-	-
Córdoba	-	-	1	-	-	-	-	-
Cundinamarca	3	2	3	2	4	2	3	-
Chocó	-	-	-	-	-	-	-	-
Guajira	-	-	-	-	-	-	-	-
Huila	-	-	1	-	-	-	-	-
Magdalena	-	-	-	-	-	-	-	-
Meta	-	1	-	1	-	-	-	-
Nariño	-	-	1	-	2	-	-	-
Quindío	49	68	72	23	68	59	71	34
Risaralda	1	1	5	2	1	-	-	-
Norte de Santander	-	2	-	1	-	-	-	-
Santander	-	-	-	-	-	-	-	-
Sucre	-	-	-	-	-	-	1	-
Tolima	-	3	1	-	1	1	1	1
Valle	10	8	7	1	5	8	10	6
Territorios Nacionales	1	-	-	-	-	-	-	-
Extranjero	-	-	-	-	-	-	-	-
TOTAL	65	86	93	30	84	70	89	42

Continuación cuadro 4.6.3

1987

Procedencia	Electricidad y electró-	Pedagogía reeducativa	Total	Topografía	Ingeniería civil	Contaduría	Medicina	Tecnología educativa
Antioquia	-	1	1	1	-	-	1	-
Atlántico	-	-	1	-	-	-	-	-
Bolívar	-	-	-	-	-	-	-	-
Boyacá	-	-	-	-	-	-	1	-
Caldas	-	1	6	2	2	-	-	-
Caquetá	-	-	-	-	-	1	-	-
Cauca	-	-	4	1	1	2	-	-
Cesar	-	-	1	-	-	-	-	-
Córdoba	-	-	1	-	-	-	-	-
Cundinamarca	5	5	29	2	4	4	2	2
Chocó	1	-	1	-	-	-	-	-
Guajira	-	-	-	1	-	-	-	-
Huila	-	1	2	-	1	-	-	-
Magdalena	-	-	-	-	-	-	-	-
Meta	-	-	2	-	-	-	-	-
Nariño	1	-	4	1	-	-	-	1
Quindío	69	77	590	51	51	53	33	46
Risaralda	1	1	12	5	10	8	-	-
Norte de Santander	-	-	3	-	-	-	-	-
Santander	-	-	-	-	-	-	-	-
Sucre	-	-	1	1	-	-	-	-
Tolima	-	2	10	-	4	1	2	-
Valle	4	3	62	11	5	6	4	6
Territorios Nacionales	-	-	1	-	-	-	-	-
Extranjero	-	-	-	-	-	-	-	-
TOTAL	81	91	731	76	78	75	43	55

Continuación cuadro 4.6.3

1987

Procedencia	Español y litera-tura	Químí-ca prod. vegetal	Matemá ticas y compu.	Electrici dad y electró.	Pedago-gía ree-ducativa	Geron-tología	Lenguas moder-nas	Total
Antioquia	-	-	-	1	-	-	-	3
Atlántico	-	-	-	-	-	-	-	-
Bolívar	-	1	-	-	-	-	-	1
Boyacá	-	-	-	-	-	-	-	1
Caldas	1	-	-	-	-	1	-	6
Caquetá	-	-	-	-	-	-	-	1
Cauca	-	-	2	-	-	-	-	6
Cesar	-	-	-	-	-	-	-	-
Córdoba	-	-	-	-	-	-	-	-
Cundinamarca	3	-	4	5	2	-	2	30
Chocó	-	-	-	-	-	-	-	-
Guajira	-	-	-	-	-	-	-	1
Huila	-	-	1	1	-	-	-	3
Magdalena	-	-	-	-	-	-	-	-
Meta	-	1	-	-	-	-	-	1
Nariño	-	-	3	-	-	-	-	5
Quindío	41	103	135	58	67	41	37	716
Risaralda	1	-	4	-	5	-	1	34
Norte de Santander	-	-	-	-	-	-	1	1
Santander	-	-	-	-	-	-	-	-
Sucre	-	-	-	-	-	-	-	1
Tolima	-	1	-	-	2	-	2	12
Valle	4	8	5	6	2	4	10	71
Territorios Nacionales	-	-	-	-	-	-	-	-
Extranjero	-	-	-	-	-	-	-	-
TOTAL	50	114	154	71	78	46	53	893

Continuación cuadro 4.6.3

1988

Procedencia	Topo-grafía	Ingenie-ría civil	Conta-duría	Medi-cina	Tecnolo gía edu-cativa	Español y litera-tura	Químí-ca prod. vegetal	Matemá ticas y compu.
Antioquia	2	1	-	-	-	-	-	-
Atlántico	-	-	-	-	-	-	-	-
Bolívar	-	-	-	-	-	-	1	-
Boyacá	-	-	-	-	-	-	-	-
Caldas	-	4	-	1	-	-	-	-
Caquetá	-	-	-	-	-	-	-	-
Cauca	-	1	-	-	-	-	1	1
Cesar	-	-	-	-	-	-	-	-
Córdoba	-	-	-	-	-	-	-	-
Cundinamarca	2	1	3	3	1	-	6	3
Chocó	-	-	-	-	-	-	-	-
Guajira	-	-	-	-	-	-	-	-
Huila	1	2	-	-	-	-	-	-
Magdalena	-	-	-	-	-	-	-	-
Meta	1	-	1	-	-	-	-	-
Nariño	-	-	1	2	-	-	-	-
Quindío	70	65	63	18	70	43	66	67
Risaralda	1	3	10	-	1	-	3	1
Norte de Santander	-	-	-	-	-	-	-	-
Santander	-	3	-	-	-	-	-	-
Sucre	-	-	-	-	-	-	-	-
Tolima	-	5	1	3	1	2	1	-
Valle	15	11	5	3	6	6	6	8
Territorios Nacionales	-	-	1	-	-	-	1	-
Extranjero	-	-	-	-	-	-	-	-
TOTAL	92	94	85	30	79	51	85	80

Continuación Cuadro 4.6.3

1988

Procedencia	Electricidad y electró.	Pedagogía reeducativa	Gerontología	Lenguas modernas	Promoción a la comuni.	Biología	Total
Antioquia	-	-	-	-	1	-	4
Atlántico	-	-	-	-	-	-	-
Bolívar	-	-	-	-	-	-	1
Boyacá	-	-	-	1	-	-	1
Caldas	-	-	-	1	1	-	7
Caquetá	-	-	-	-	-	-	-
Cauca	-	-	-	-	-	-	3
Cesar	-	-	-	-	-	-	-
Córdoba	-	-	-	-	-	-	-
Cundinamarca	3	2	1	2	-	-	27
Chocó	-	-	-	-	-	-	-
Guajira	-	-	-	-	1	-	1
Huila	-	-	-	1	-	1	5
Magdalena	-	-	-	-	-	-	-
Meta	-	-	-	-	-	-	2
Nariño	1	-	1	-	-	-	5
Quindío	58	63	41	45	69	36	774
Risaralda	-	-	-	2	-	-	21
Norte de Santander	1	-	-	-	-	-	1
Santander	-	-	-	-	-	-	1
Sucre	-	-	-	-	-	-	-
Tolima	-	3	1	1	-	-	18
Valle	9	4	5	12	6	4	100
Territorios Nacionales	-	-	-	-	-	-	2
Extranjero	-	-	-	-	-	-	-
TOTAL	72	72	49	65	78	41	973

FUENTE : Universidad del Quindío.

[a] Corresponde al segundo semestre

Cuadro 4.6.4

ARMENIA. Universidad La Gran Colombia. Alumnos admitidos al primer curso por años y programa académico, según procedencia geográfica del país. 1985 - 1988

Procedencia Geográfica	1985				1986			
	Derecho	Economía	Ingeniería Agroi	Total	Derecho	Economía	Ingeniería Agroi	Total
Antioquia	1	1	3	5	-	4	-	4
Bolívar	-	-	-	-	-	-	-	-
Boyacá	-	-	-	-	-	-	-	-
Caldas	-	1	3	4	1	-	2	3
Caquetá	-	1	-	1	-	-	-	-
Cauca	-	-	1	1	-	-	-	-
Cesar	-	-	-	-	-	-	-	-
Córdoba	-	-	-	-	-	-	-	-
Cundinamarca	2	2	-	4	1	1	1	3
Chocó	-	-	-	-	-	-	-	-
Huila	-	-	1	1	1	-	2	3
Meta	-	-	-	-	-	3	-	3
Nariño	1	1	-	2	1	-	-	1
Norte de Santander	-	-	-	-	-	-	-	-
Quindío	54	86	118	258	39	109	104	252
Risaralda	-		2	2	1	-	7	8
Sucre	-	-	2	2	-	-	-	-
Tolima	3	2	1	6	4	-	2	6
Valle del Cauca	2	8	18	8	5	4	11	20
TOTAL	63	102	149	314	53	121	131	305

FUENTE: Universidad La Gran Colombia

Cuadro 4.6.5

ARMENIA. Universidad del Quindío. Alumnos matriculados al primer curso por años y sexo, según procedencia geográfica del Quindío. 1984 - 1988

Procedencia	1984			1985			1986			1987 [a]			1988			Total
	H	M	T	H	M	T	H	M	T	H	M	T	H	M	T	
Armenia	131	147	278	158	153	311	232	233	465	125	114	239	276	330	606	1.899
Buenavista	-	2	2	-	-	-	-	-	-	-	-	-	1	1	2	4
Calarcá	19	24	43	33	18	51	22	32	54	15	19	34	24	50	74	256
Circasia	3	5	8	3	6	9	5	9	14	2	-	2	4	11	15	48
Córdoba	-	-	-	-	-	-	2	1	3	1	-	1	3	1	4	8
Filandia	-	2	2	-	-	-	2	1	3	1	3	4	2	2	4	13
Génova	3	2	5	1	-	1	-	-	-	-	1	1	2	2	4	11
La Tebaida	1	5	6	4	5	9	9	5	14	3	1	4	12	15	27	60
Montenegro	6	3	9	1	2	3	2	6	8	4	1	5	9	5	14	39
Pijao	1	1	2	1	-	1	2	2	4	-	2	2	1	-	1	10
Quimbaya	4	12	16	4	1	5	13	10	23	8	4	12	12	10	22	78
Salento	1	-	1	1	-	1	2	-	2	-	-	-	-	1	1	5
TOTAL	169	203	372	206	185	391	291	299	590	159	145	304	346	428	774	2.431

FUENTE : Universidad del Quindío.

[a] Los datos corresponden al II semestre únicamente

H : Hombres
M : Mujeres
T : Total

Cuadro 4.6.6

ARMENIA. Universidad del Quindío. IDEAD. Alumnos matriculados al primer curso por programas académicos según Cread[1]

Cread	Educación pre-escolar					Educación básica primaria					Tecnología en obras civiles				
	1984	1985	1986	1987	1988	1984	1985	1986	1987	1988	1984	1985	1986	1987	1988
Anserma	-	62	1	-	-	-	163	37	-	38	-	6	2	-	-
Armenia	-	90	75	89	47	-	127	111	120	78	-	39	89	25	37
Belén de Umbría	-	6	1	-	-	-	41	24	42	-	-	-	1	-	-
Buenaventura	-	5	2	-	-	-	81	58	97	47	-	9	6	-	-
Buga	-	127	114	66	54	1	241	254	203	135	-	34	18	-	-
Caicedonia	-	5	2	-	-	-	73	37	40	-	-	2	3	1	-
Cajamarca	-	-	2	-	-	-	-	7	-	29	-	-	-	-	-
Cartago	-	30	29	-	-	2	34	41	79	33	-	1	2	-	-
Dosquebradas	255	85	116	116	77	243	98	206	225	83	46	7	19	27	46
Fresno	-	5	-	-	-	-	22	24	-	-	-	-	-	-	-
La Virginia	-	-	-	-	-	-	-	-	-	51	-	-	-	-	-
Quimbaya	-	3	-	-	-	-	4	3	-	-	-	-	-	-	-
Riosucio	-	-	18	-	-	-	-	95	-	-	-	-	3	-	-
Roldanillo	-	6	7	-	-	2	77	119	68	34	-	1	7	-	-
Salamina	-	-	-	-	44	-	-	-	-	60	-	-	-	-	-
TOTAL	255	424	367	271	222	248	961	1.016	874	588	46	99	150	53	83

Continuación cuadro 4.6.6.

Cread	Tecnología agropecuaria				Tecnología Agroind.	Ciencias de la informática y la documentación		Total				
	1984	1985	1986	1987	1987	1987	1988	1984	1985	1986	1987	1988
Anserma	-	51	5	-	28	-	-	-	282	45	28	38
Armenia	7	75	156	71	335	41	60	7	331	431	681	222
Belén de Umbría	-	-	5	-	10	-	-	-	47	31	52	-
Buenaventura	-	3	-	-	-	-	-	-	98	66	57	47
Buga	-	54	122	31	71	33	38	1	456	508	404	227
Caicedonia	-	1	12	-	-	-	-	-	81	54	41	-
Cajamarca	-	1	-	-	-	-	-	-	1	9	-	29
Cartago	-	1	16	-	-	-	-	2	66	88	79	33
Dosquebradas	-	9	21	50	67	36	23	544	199	362	521	229
Fresno	-	-	-	-	33	-	-	-	27	24	33	-
La Virginia	-	-	-	-	20	-	-	-	-	-	20	51
Quimbaya	-	1	-	-	-	-	-	-	8	3	-	-
Riosucio	-	-	33	-	-	-	-	-	-	149	-	-
Roldanillo	1	7	75	25	44	-	-	3	91	208	137	34
Salamina	-	-	-	-	-	-	-	-	-	-	-	104
TOTAL	8	203	445	177	608	110	121	557	1.687	1978	2.093	1.014

FUENTE : Universidad del Quindío.

[1] CREAD : Centro Regional de Educación Abierta y a Distancia

Cuadro 4.6.7

ARMENIA. **Educación superior. Participación porcentual por establecimiento educativo y años, según procedencia geográfica del país. 1985 - 1988**

Procedencia	Universidad del Quindío				Universidad La Gran Colombia			
	1985	1986	1987	1988	1985	1986	1987	1988
Antioquia	1.14	0.14	0.34	0.41	1.59	1.31	1.40	1.72
Atlántico	-	0.14	-	-	-	-	-	-
Bolívar	-	-	0.11	0.10	-	-	0.29	0.34
Boyacá	0.46	-	0.11	0.10	-	-	0.56	0.34
Caldas	0.91	0.82	0.67	0.72	1.27	0.98	4.50	2.10
Caquetá	-	-	0.11	-	0.32	-	-	-
Cauca	-	0.55	0.67	0.30	0.32	0.66	-	-
Cesar	0.23	0.14	-	-	-	-	-	0.68
Córdoba	-	0.14	-	-	-	-	-	0.34
Cundinamarca	3.20	3.96	3.36	2.80	1.27	0.98	3.09	3.44
Chocó	-	0.14	-	-	-		0.29	1.38
Guajira	-	-	0.11	0.10	-	-	-	-
Huila	0.69	0.27	0.34	0.50	0.32	0.98	1.12	1.72
Magdalena	-	-	-	-	-	-	-	-
Meta	-	0.27	0.11	0.21	-	0.98	-	0.69
Nariño	0.68	0.55	0.56	0.50	0.64	0.33	-	0.34
Quindío	77.12	80.71	80.18	79.54	82.17	82.62	69.38	70.69
Risaralda	2.97	1.64	3.81	2.16	0.64	2.63	3.37	2.41
Norte de Santander	-	0.40	0.11	0.10	-	-	0.29	-
Santander	0.23	-	-	0.10	-	-	-	-
Sucre	-	0.14	0.11	-	0.64	-	-	-
Tolima	2.06	1.37	1.34	1.85	1.91	1.97	2.81	1.38
Valle	10.06	8.48	7.96	10.30	8.91	6.56	12.90	12.41
Territorios Nales.	-	0.14	-	0.21	-	-	-	-
Extranjeros	0.23	-	-	-	-	-	-	-
PORCENTAJE TOTAL	100	100	100	100	100	100	100	100

FUENTE: Universidad del Quindío, Universidad La Gran Colombia.

Cuadro 4.6.8

ARMENIA. Universidad del Quindío. Participación porcentual de la población estudiantil por años, según procedencia geográfica del Departamento. 1984 - 1988

Procedencia	Universidad del Quindío				
	1984	1985	1986	1987	1988
Armenia	74.73	79.54	78.81	78.62	78.29
Buenavista	0.54	-	-	-	0.26
Calarcá	11.56	13.04	9.15	11.18	9.56
Circasia	2.15	2.30	2.37	0.66	1.94
Córdoba	-	-	0.51	0.33	0.51
Filandia	0.54	-	0.51	1.32	0.52
Génova	1.34	0.26	-	0.33	0.52
La Tebaida	1.61	2.30	2.37	1.32	3.49
Montenegro	2.41	0.77	1.36	1.64	1.81
Pijao	0.54	0.26	0.68	0.66	0.13
Quimbaya	4.31	1.27	3.90	3.94	2.84
Salento	0.27	0.26	0.34	-	0.13
Porcentaje total	100	100	100	100	100

FUENTE : Cuadro 4.6.5

Cuadro 4.6.9

ARMENIA. Universidad del Quindío. IDEAD. Participación porcentual de la población estudiantil por años, según CREAD. 1984 - 1988

CREAD	Porcentajes				
	1984	1985	1986	1987	1988
Anserma	-	16.72	2.27	1.33	3.75
Armenia	1.26	19.62	21.79	32.54	21.90
Belén de Umbría	-	2.79	1.57	2.48	-
Buenaventura	-	5.81	3.34	4.63	4.64
Buga	0.18	27.03	25.70	19.30	22.39
Caicedonia	-	4.80	2.73	1.96	-
Cajamarca	-	0.06	0.46	-	2.86
Cartago	0.36	3.91	4.44	3.78	3.25
Dosquebradas	97.66	11.80	18.30	24.89	22.58
Fresno	-	1.60	1.21	1.58	-
La Virginia	-	-	-	0.96	5.03
Quimbaya	-	0.47	0.15	-	-
Ríosucio	-	-	7.53	-	-
Roldanillo	0.54	5.39	10.51	6.55	3.34
Salamina	-	-	-	-	10.26
Porcentaje Total	100	100	100	100	100

FUENTE : Cuadro 4.6.6
IDEAD : Instituto de Educación Abierta y a Distancia
CREAD : Centro Regional de Educación Abierta y a Distancia.

Cuadro 4.6.10

ARMENIA. Corporación Universitaria Antonio Nariño. Alumnos inscritos y matriculados al primer curso por sexo, según años 1985 - 1988

Años	Inscritos			Matriculados		
	Hombres	Mujeres	Total	Hombres	Mujeres	Total
1985	71	57	128	72	29	101
1986	60	87	147	44	80	124
1987	96	85	181	99	82	181
1988	120	125	245	102	115	217

FUENTE : Corporación Universitaria Antonio Nariño.

Cuadro 4.6.11

ARMENIA.. Alumnos matriculados en todos los cursos, por sexo, según establecimientos y programas académicos. 1988

Programas Académicos	Hombres	Mujeres	Total
UNIVERSIDAD DEL QUINDIO			
Topografía	155	52	207
Ingeniería Civil	331	82	413
Contaduría (D)	109	209	318
Contaduría (N)	51	75	126
Biología (D)	9	12	21
Biología (N)	16	23	39
Química (N)	15	20	35
Química en productos vegetales	115	114	229
Lenguas modernas (D)	6	25	31
Medicina	140	68	208
Matemáticas	10	9	19
Física	7	5	12
Linguística y literatura	4	29	33
Psicopedagogía	4	17	21
Tecnología educativa	106	180	286
Ciencias sociales	18	15	33
Español y literatura	35	116	151
Matemáticas y computación	106	96	202
Electricidad y electrónica	116	25	141
Pedagogía reeducativa	19	156	175
Gerontología	18	73	91
Lenguas modernas	24	62	86
Promoción de la comunidad	12	48	60
SUBTOTAL	1.426	1.511	2.937
UNIVERSIDAD LA GRAN COLOMBIA			
Derecho	216	182	398
Economía	173	187	360
Ingeniería agroindustrial	175	103	278
SUBTOTAL	564	472	1.036
TOTAL	1.990	1.983	3.973

FUENTE : Universidad del Quindío, Universidad La Gran Colombia.

Cuadro 4.6.12

ARMENIA. Universidad del Quindío. IDEAD. Alumnos matriculados en todos los cursos, por sexo, según programas académicos. 1988

Programas Académicos.	Hombres	Mujeres	Total
Educación básica primaria	799	2.855	3.654
Educación preescolar	34	1.146	1.180
Tecnología en obras civiles	233	45	278
Tecnología agropecuaria	307	103	410
Tecnología Agroindustrial	217	185	402
Ciencias de la información y la documentación.	24	121	145
TOTAL	1.614	4.445	6.069

FUENTE : Universidad del Quindío.
IDEAD : Instituto de Educación Abierta y a Distancia.

Cuadro 4.6.13

CORPORACION UNIVERSITARIA ANTONIO NARIÑO. Alumnos matriculados en todos los cursos, por sexo, según años. 1985 - 1988

Años	Hombres	Mujeres	Total
1985	69	27	101
1986	109	105	214
1987	199	183	382
1988	234	210	444

FUENTE : Corporación Universitaria Antonio Nariño.

Cuadro 4.6.14

QUINDIO. Alumnos desertores por años, según establecimientos y programas académicos. 1984 - 1988

Establecimientos y programas académicos	1984	1985	1986	1987	1988	Total
UNIVERSIDAD DEL QUINDIO						
Biología	11	23	-	-	-	34
Química	-	-	11	-	1	12
Matemáticas	24	48	9	-	-	81
Física	22	33	16	-	-	71
Psicopedagogía	30	27	2	1	-	60
Ciencias sociales	15	9	-	-	-	24
Lenguas modernas	16	39	-	-	1	56
Linguística y literatura	8	23	5	5	-	41
Contaduría	30	100	30	14	25	199
Topografía	13	47	19	-	38	117
Ingeniería civil	23	54	16	-	27	120
Tecnología educativa	8	12	5	20	21	66
Medicina	-	5	22	30	7	64
Química en productos vegetales	-	-	19	28	50	97
Español y literatura	-	-	19	26	22	67
Electricidad y electrónica	-	-	10	31	39	80
Pedagogía reeducativa	-	-	6	21	32	59
Matemáticas y computación	-	-	-	27	48	75
Lenguas modernas y traducción	-	-	-	10	7	17
Gerontología	-	-	-	-	6	6
Promoción de la comunidad	-	-	-	-	3	3
SUBTOTAL	200	420	189	213	327	1.349
UNIVERSIDAD LA GRAN COLOMBIA						
Derecho	78	18	18	19	19	152
Economía	73	76	48	19	58	275
Ingeniería agroindustrial	-	20	36	68	68	192
SUBTOTAL	151	114	102	106	146	619
TOTAL	351	534	291	319	473	1.968

FUENTE : Universidad del Quindío, Universidad La Gran Colombia.

Cuadro 4.6.15

QUINDIO. Alumnos graduados por sexo, según establecimientos y programas académicos. 1988

Establecimientos y programas académico	Hombres	Mujeres	Total
UNIVERSIDAD DEL QUINDIO			
Topografía	48	11	59
Ingeniería Civil	33	4	37
Contaduría	59	79	138
Sociales - Geografía	9	11	20
Sociales - Historia	18	11	29
Tecnología educativa	8	7	15
Psicopedagogía	7	34	41
Lenguas modernas	5	13	18
Linguística y litera-	5	36	41
Matemáticas	16	12	28
Física	8	6	14
Química	16	23	39
Biología	19	33	52
Medicina	15	12	27
Química en productos vegetales	-	3	3
SUBTOTAL	266	295	561
UNIVERSIDAD LA GRAN COLOMBIA			
Derecho	41	51	92
Economía	12	11	23
Ingeniería Agroindustrial	9		
SUBTOTAL	62	67	129
TOTAL	328	362	690

FUENTE : Universidad del Quindío, Universidad La Gran Colombia

Cuadro 4.6.16

ARMENIA.UNIVERSIDAD DEL QUINDIO. IDEAD. Alumnos graduados por año y sexo, según programas académicos . 1987 - 1988

Programa	1987			1988		
	Hombres	Mujeres	Total	Hombres	Mujeres	Total
Tecnología agropecuaria	3	-	3	11	3	14
Tecnología en obras civiles	6	1	7	15	3	18
Educación básica primaria	-	-	-	275	760	1.035
Educación preescolar	-	-	-	19	442	461
TOTAL	9	1	10	320	1.208	1.528

FUENTE : Universidad del Quindío. IDEAD.

Cuadro 4.6.17

QUINDIO. Personal docente al servicio de la educación superior por sexo y dedicación, según establecimientos y programas académicos. 1988

Establecimientos y programas académico	Sexo			Dedicación		
	Total	Hombres	Mujeres	Tiempo completo	Tiempo parcial	Catedrático
UNIVERSIDAD DEL QUINDIO.						
Biología	16	11	5	8	-	8
Ciencias sociales y promoción a la comunidad	32	25	7	27	-	5
Contaduría	55	48	7	23	2	30
Física - electricidad - electrónica	19	15	4	13	-	6
Ingeniería civil	28	27	1	17	2	9
Lenguas modernas Linguística y literatura	23	12	11	15	-	8
Español y literatura	21	12	9	17	1	3
Matemáticas, matemáticas y computación	35	30	5	26	-	9
Psicopedagogía, pedagogía reeducativa, gerontología.	45	29	16	22	-	23
Química, química en productos vegetales.	24	17	7	11	-	13
Tecnología educativa	25	19	6	14	-	11
Topografía.	29	28	1	14	-	15
Medicina	74	60	14	23	46	5
SUBTOTAL	426	333	93	230	51	145
UNIVERSIDAD LA GRAN COLOMBIA						
Derecho	43	35	8	4	6	33
Economía	36	28	8	3	6	27
Ingeniería Agroindustrial	27	23	4	12	6	9
SUBTOTAL	106	86	20	19	18	69

Continuación cuadro 4.6.17

Subtotal	106	86	20	19	18	69
CORPORACION UNIVERSITARIA ANTONIO NARIÑO	19	(...)	(...)	(...)	(...)	19
TOTALES	551	419	113	249	51	164

FUENTE : Universidad del Quindío, Universidad La Gran Colombia, Corporación Universitaria Antonio Nariño.

Cuadro 4.6.18

ARMENIA. Universidad del Quindío. Alumnos de postgrado matriculados en todos los cursos, por sexo, según programas académicos. 1988

Programas académicos	Hombres	Mujeres	Total
Computación para la docencia	59	52	111
Ciencias financieras y de sistemas	24	19	43
Aplicaciones matemáticas a las ciencias biológicas	18	6	24
Economía cafetera	18	2	20
Orientación escolar	8	51	59
TOTAL	127	130	257

FUENTE : Universidad del Quindío.

Cuadro 4.6.19

ARMENIA. Universidad del Quindío. Alumnos de posgrado egresados y graduados, por años y sexo, según programas académicos. 1987 - 1988

Programas académicos	1987						1988					
	Egresados			Graduados			Egresados			Graduados		
	H	M	T	H	M	T	H	M	T	H	M	T
Computación para la docencia	36	17	53	16	7	23	13	11	24	10	6	16
Ciencias Financieras y de sistemas	18	10	28	-	-	-	6	9	15	-	-	-
Aplicaciones matemáticas a las ciencias biológicas.	7	4	11	-	-	-	13	6	19	1	2	3
Economía cafetera.	-	-	-	-	-	-	18	2	20	-	-	-
TOTAL	61	31	92	16	7	23	50	28	78	11	8	19

FUENTE : Universidad del Quindío.

Cuadro 4.6.20

ARMENIA. Distribución de los docentes de tiempo completo y de tiempo parcial por nivel educativo, según establecimientos y programas académicos. 1988

Programas	Nivel educativo					
	Pregrado			Postgrado		
	Tecnólogo	Licenciado	Profesional	Especialización	Magister	Doctorado
UNIVERSIDAD DEL QUINDIO						
Biología	-	3	5	-	3	1
Ciencias sociales - promoción de la comunidad	-	26	1	1	9	1
Contaduría	-	-	25	-	11	-
Física,electricidad y electrónica	-	8	5	-	9	-
Ingeniería civil	-	1	18	3	2	-
Lenguas modernas	-	15	-	4	5	1
Linguística,literatura, español y literatura	-	18	-	2	5	2
Matemáticas, matemáticas y Computación	-	22	4	2	18	-
Medicina	-	6	63	40	1	-
Psicopedagogía, pedagogía reeducativa, gerontología	-	21	1	-	8	-
Química, química en productos vegetales	-	8	3	-	9	1
Tecnología educativa	-	12	2	3	1	-
Topografía	10	-	4	1	-	-
SUBTOTAL	10	140	131	56	81	6
UNIVERSIDAD LA GRAN COLOMBIA						
Derecho	-	-	15	10	-	18
Economía	1	2	24	3	6	-
Ingeniería agroindustrial	1	1	16	-	9	-
SUBTOTAL	2	3	55	13	15	18
TOTAL	12	143	186	69	96	24

FUENTE : Universidad del Quindío, Universidad La Gran Colombia.

Cuadro 4.6.21

ARMENIA. Número y participación porcentual de Alumnos y Docentes, según establecimientos. 1988

Establecimiento	Alumnos	%	Docentes	%
Universidad del Quindío	2.937	28.0	426	77.3
Universidad La Gran Colombia	1.036	9.9	106	19.2
Corporación Universitaria Antonio Nariño	444	4.2	19	3.5
Universidad del Quindío. IDEAD.	6.069	57.9	(...)	(...)
TOTAL	10.486	100	551	100

FUENTE : Universidad del Quindío, Universidad La Gran Colombia, Corporación Universitaria Antonio Nariño.
IDEAD : Instituto de Educación a Distancia.

5

SERVICIOS PUBLICOS

SERVICIOS PUBLICOS.

CONCEPTOS BASICOS.

ABASTECIMIENTO DE AGUA : Es la actividad que se refiere al sistema por el cual se obtiene o hace llegar agua para consumo y utilización en los sujetos.

ACUEDUCTO : Conjunto de obras para el aprovechamiento de agua por medio de una captación, tubería de conducción, planta de tratamiento, red de distribución y conexión interna domiciliaria; esta es la única solución comunitaria que garantiza dar abastecimiento de agua de buena calidad y suficiente cantidad.

CONEXION INTERNA : Se refiere a las instalaciones hidráulicas y sanitarias del sujeto programático, a un sistema de abastecimiento de agua o a un sistema de disposición de desechos líquidos.

CISTERNAS O DEPOSITOS DE AGUAS LLUVIAS : Es un tanque de acumulación de aguas lluvias sin grietas o cortaduras a fin de evitar pérdidas o entradas de agua contaminadas superficialmente, debe estar cubierto y con su respectiva tapa de registro perfectamente impermeable para evitar que penetren contaminantes, tales como polvo, excrementos de pájaros, insectos o agua contaminada.

DISPOSICION DE DESECHOS : Es la actividad que se refiere al destino que tienen las excretas, aguas servidas y residuos sólidos de los sujetos programáticos.

ESTABLECIMIENTO EDUCATIVO : Es el lugar donde se imparte enseñanza : escuelas, colegios, establecimientos de formación técnica o profesional.

ESTABLECIMIENTOS ESPECIALES : Lugar donde se preparan, procesan o expenden productos, o se prestan servicios para el público.

ESTADO SANITARIO : Diagnóstico del estado higiénico - sanitario de las localidades o núcleos poblacionales respecto a vivienda, establecimientos educativos y establecimientos especiales.

HIGIENICOS : Es la actividad que se refiere a las características de los sujetos, para el control y asesoría de los aspectos concernientes a la construcción y mantenimiento de las viviendas, establecimientos especiales, establecimientos educativos; incluye también ventilación o iluminación.

INODORO : Artefacto de material liso e impermeable con agua corriente diseñado para recibir excremento humano, directamente del usuario del artefacto.

LETRINA : Es un hoyo excavado a mano cubierta con una loza, con un piso previsto de una taza o bacineta con tapa, alrededor del cual se construye una caseta.

POZO : Son excavaciones efectuadas en el terreno que penetran en el acuífero con extracción de agua en forma manual o mecánica.

POZO NEGRO O SUMIDERO : Es un hoyo cubierto de base circular o poligonal cuyas paredes se revisten de ladrillo o piedra, pegados en seco que recibe las aguas negras de un tanque séptico o de una edificación.

SISTEMA DE ALCANTARILLADO : Conjunto de tuberías, de canales, de colectores, de cámaras de inspección, de estaciones de bombeo y otros, diseñado y construído con el fin de recoger y transportar residuos líquidos (aguas negras, aguas lluvias) hasta las plantas de tratamiento o fuente receptora.

SISTEMA DE TANQUE SEPTICO : Es el conjunto formado por un depósito cubierto e impermeabilizado que tiene por objeto recolectar las aguas servidas, y un campo de infiltración en el cual se irriga el afluente del tanque. Cuando el campo de infiltración no es posible, debe sustituirse por sumideros o pozos de absorción.

SUJETOS DE PROGRAMACION : Grupo de personas, animales o inmuebles donde se desarrollan actividades finales y se aplican recursos para obtener metas.

SUSCRIPTOR : Es la persona o entidad que suscribe el contrato de prestación de servicios públicos con la empresa, generalmente es el propietario del inmueble.

TASA SANITARIA : Es un artefacto de material liso o impermeable, provisto de sello hidráulico, utilizado para la disposición higiénica de excretas, sin agua corriente, en el cual se eliminan los sólidos del recipiente mediante la presión producida, al aplicarlo manualmente aproximadamente 2 galones de agua.

USUARIO : Persona natural o jurídica que utiliza la prestación de determinados servicios públicos.

VIVIENDA : Lugar de habitación o residencia de una población.

5.1 Energía Eléctrica.

Cuadro 5.1.1

QUINDIO. Número de usuarios al servicio de energía en la zona urbana, por sectores, según municipios. 1988

Municipios	Totales	Residen-cial	Industrial	Comer-cial	Oficial	Otros [a]
Armenia	38.866	35.094	409	2.912	181	270
Buenavista	271	236	1	19	15	-
Calarcá	7.950	7.200	22	668	60	-
Circasia	2.465	2.267	-	170	28	-
Córdoba	477	408	-	48	21	-
Filandia	898	807	-	68	23	-
Génova	1.143	989	-	121	33	-
La Tebaida	2.618	2.296	3	281	38	-
Montenegro	3.412	2.795	-	615	2	-
Pijao	851	707	1	134	9	-
Quimbaya	4.127	3.805	-	320	2	-
Salento	536	461	-	54	21	-
TOTAL	63.614	57.065	436	5.410	433	270

FUENTE : Empresas Públicas de Armenia., Empresa Municipal de Calarcá, Empresa de Energía del Quindío.

[a]. Incluye sector rural.

Cuadro 5.1.2

QUINDIO. Número de usuarios al servicio de energía en la zona rural, por sectores, según municipios. 1988

Municipios	Totales	Residen-cial	Industrial	Comer-cial	Oficial
Armenia [a]	2.249	1.431	663	75	80
Buenavista	233	208	18	-	7
Calarcá [a]	243	(...)	(...)	(...)	(...)
Circasia [a]	1.676	1.300	280	43	53
Córdoba	262	231	23	2	6
Filandia	1.083	948	101	7	27
Génova	668	600	44	4	20
La Tebaida	428	102	283	20	23
Montenegro [a]	1.137	315	739	45	38
Pijao	297	246	35	4	12
Quimbaya	1.544	1.523	17	2	2
Salento	167	151	1	9	6
TOTALES	9.987	7.055	2.204	211	274

FUENTE : Empresas Públicas de Armenia, Empresa Municipal de Calarcá, Empresa de Energía del Quindío.

[a]. Datos preliminares.

Cuadro 5.1.3

QUINDIO. Número de usuarios al servicio de energía en las zonas urbana y rural, según municipios. 1988

Municipios	Urbana	Rural	Total
Armenia [a]	38.866	2.249	41.115
Buenavista	271	233	504
Calarcá [a]	7.950	243	8.193
Circasia [a]	2.465	1.676	4.141
Córdoba	477	262	739
Filandia	898	1.083	1.981
Génova	1.143	668	1.811
La Tebaida	2.618	428	3.046
Montenegro	3.412	1.137[a]	4.549
Pijao	851	297	1.148
Quimbaya	4.127	1.544	5.671
Salento	536	167	703
TOTAL	63.614	9.987	73.601

FUENTE : Cuadros 5.1.1 y 5.1.2
[a] Datos preliminares.

Cuadro 5.1.4

QUINDIO. Consumo de energía en la zona urbana por sector, según municipios. 1988

Miles de KWH

Municipios	Total	Residencial	Industrial	Comercial	Oficial	Alumbrado	Otros
Armenia	142.022.1	98.563.6	13.054.4	16.536.3	3.724.9	8.730.6	1.412.3
Buenavista	502.9	379.4	0.6	46.9	76.0	(...)	-
Calarcá	(...)	(...)	(...)	(...)	(...)	(...)	-
Circasia	4.311.9	3.592.6	-	530.2	189.1	(...)	-
Córdoba	759.1	550.5	-	119.4	89.2	(...)	-
Filandia	1.476.2	1.174.0	-	184.1	118.1	(...)	-
Génova	1.856.0	1.339.4	-	317.8	198.8	(...)	-
La Tebaida	3.984.0	2.824.0	74.4	876.1	209.5	(...)	-
Montenegro	6.701.7	4.819.7	-	1.507.6	374.4	(...)	-
Pijao	1.379.1	1.053.2	0.1	268.8	57.1	(...)	-
Quimbaya	10.639.1	9.211.6	-	898.3	529.2	(...)	-
Salento	714.6	588.1	-	120.7	5.8	(...)	-
TOTAL	174.346.7	124.096.1	13.129.4	21.406.2	5.572.1	8.730.6	1.412.3

FUENTE : Empresas Públicas de Armenia, Empresa de Energía del Quindío.

Cuadro 5.1.5

QUINDIO. Consumo de energía en la zona rural por sector, según municipios. 1988

Miles de KWH

Municipios	Total	Residencial	Industrial	Comercial	Oficial
Armenia [a]	6.803.2	2.298.4	452.2	2.873.4	1.179.2
Buenavista	398.4	372.5	21.2	-	4.7
Calarcá	(...)	(...)	(...)	(...)	(...)
Circasia [a]	4.313.0	2.017.2	1.361.8	215.9	718.1
Córdoba	316.7	279.9	31.5	1.2	4.1
Filandia	1.422.6	1.205.7	124.9	5.8	86.2
Génova	686.5	634.0	35.2	2.6	14.7
La Tebaida	1.903.3	221.1	1.126.5	147.3	408.4
Montenegro [a]	4.630.9	682.9	2.941.7	331.5	674.8
Pijao	428.4	371.5	29.7	4.7	22.5
Quimbaya	3.496.6	3.258.2	214.4	6.0	18.0
Salento	239.2	191.7	14.2	26.8	6.5
TOTAL	24.638.8	11.533.1	6.353.3	3.615.2	3.137.2

FUENTE : Empresas Públicas de Armenia, Empresa de Energía del Quindío.
[a] Datos preliminares

Cuadro 5.1.6

QUINDIO. Consumo de energía en la zona urbana y rural., según municipios. 1988

Miles de KWH

Municipios	Urbano	Rural	Total
Armenia	142.022.1	6.803.2	148.825.3
Buenavista	502.9	398.4	901.3
Calarcá	(...)	(...)	(...)
Circasia	4.311.9	4.313.0	8.624.9
Córdoba	759.1	316.7	1.075.8
Filandia	1.476.2	1.422.6	2.898.8
Génova	1.856.0	686.5	2.542.5
La Tebaida	3.984.0	1.903.3	5.887.3
Montenegro	6.701.7	4.630.9 [a]	11.332.6
Pijao	1.379.1	428.4	1.807.6
Quimbaya	10.639.1	3.496.6	14.135.7
Salento	714.6	239.2	953.8
TOTAL	174.346.7	24.638.8	198.985.5

FUENTE : Cuadros 5.1.4 y 5.1.5
[a] Datos preliminares.

Cuadro 5.1.7

QUINDIO. Valor facturado de energía en la zona urbana, por sector, según municipios. 1988

Miles de pesos

Municipios	Total	Residencial	Industrial	Comercial	Oficial	Alumbrado público	Otros
Armenia	1.436.170.0	866.468.0	204.206.0	268.849.0	38.024.0	55.595.0	3.028.0
Buenavista	3.997.1	2.450.7	9.5	696.8	798.5	41.6	-
Calarcá	1 170.134.4[a]	(...)	(...)	(...)	(...)	(...)	-
Circasia	33.767.7	23.615.4	-	7.886.9	1.890.1	375.3	-
Córdoba	6.103.4	3.320.7	-	1.788.0	921.9	72.8	-
Filandia	11.144.4	7.136.6	-	2.721.8	1.149.6	136.4	-
Génova	15.254.5	8.339.5	-	4.728.0	2.013.5	173.5	-
La Tebaida	33.476.7	17.117.9	983.4	12.926.0	2.061.0	388.4	-
Montenegro	(...)	(...)	(...)	(...)	(...)	(...)	-
Pijao	11.853.0	6.710.3	1.2	4.425.7	596.6	119.2	-
Quimbaya	(...)	(...)	-	(...)	(...)	(...)	-
Salento	6.208.6	3.545.8	-	1.805.8	774.8	82.2	-
TOTAL	1.728.109.8	938.704.9	205.200.1	305.828.	48.230	56.984.4	3.028.0

FUENTE : Empresas Públicas de Armenia, Empresas Municipales de Calarcá, Empresa de Energía del Quindío.

Otros: Incluye especial y provisional

[a] Incluye valor facturado en el área rural.

Cuadro 5.1.8

QUINDIO. Valor facturado de energía en la zona rural, por sector, según municipios. 1988

Miles de pesos.

Municipios	Total	Residencial	Industrial	Comercial	Oficial
Armenia [a]	119.707.1	37.751.6	51.191.2	6.206.0	21.558.3
Buenavista	3.254.5	2.841.9	316.0	-	96.6
Calarcá	(...)	(...)	(...)	(...)	(...)
Circasia [a]	65.773.9	20.522.1	25.682.6	4.403.3	15.165.9
Córdoba	2.387.8	1.796.5	465.6	22.0	103.7
Filandia	10.992.0	8.048.6	1.815.3	92.3	1.035.8
Génova	5.087.7	4.178.5	519.9	36.1	353.2
La Tebaida	26.256.4	2.256.2	16.929.4	2.437.0	4.633.8
Montenegro [a]	64.315.2	6.967.9	44.208.0	5.483.4	7.655.9
Pijao	3.706.9	2.868.6	433.8	72.7	331.8
Quimbaya	35.562.0	33.000.1	2.261.2	100.1	200.6
Salento	2.061.3	1.375.4	186.6	405.9	93.4
TOTAL	339.104.8	121.607.4	144.009.6	22.258.8	51.229.0

FUENTE : Empresas Públicas de Armenia, Empresa de energía del Quindío.

[a] Datos preliminares

Cuadro 5.1.9

QUINDIO. Valor facturado de energía en la zona urbana y rural, según municipios. 1988

Municipios	Urbano	Rural	Total
Armenia	1.436.170.0	119.707.1[a]	1.555.877.1
Buenavista	3.997.1	3.254.5	7.251.6
Calarcá	170.134.4	(...)	170.134.4[b]
Circasia	33.767.7	65.773.9[a]	99.541.6
Córdoba	6.103.4	2.387.8	8.491.2
Filandia	11.144.4	10.992.0	22.136.4
Génova	15.254.5	5.087.7	20.342.2
La Tebaida	33.476.7	26.256.4	59.733.1
Montenegro	(...)	64.315.2[a]	64.315.2[c]
Pijao	11.853.0	3.706.9	15.559.9
Quimbaya	(...)	35.562.0	35.562.0[c]
Salento	6.208.6	2.061.3	8.269.9
TOTAL	1.728.109.8	339.104.8	2.067.214.6

FUENTE : Cuadros 5.1.7 y 5.1.8

[a] Datos preliminares

[b] Incluye valor facturado en el área rural.

[c] Se refiere únicamente al área rural.

Cuadro 5.1.10

QUINDIO. Consumo y valores promedio de energía, según municipios. 1988

Municipios	Consumo promedio por usuario. (KWH)	Valor promedio facturado por usuario en pesos	Valor promedio facturado por KWH. consumido en pesos
Armenia	3.619.73	37.842.00	10,45
Buenavista	1.788.37	14.388.00	8,04
Calarcá	(...)	20.765.00	(...)
Circasia	2.082.81	24.038.00	11,54
Córdoba	1.455.75	11.490.00	7,89
Filandia	1.463.30	11.174.00	7,63
Génova	1.403.92	11.232.00	8,00
La Tebaida	1.932.79	19.610.00	10,14
Montenegro	2.491.23	56.565.00 [a]	13,88 [a]
Pijao	1.574.55	13.553.00	8.61
Quimbaya	2.492.63	23.033.00 [a]	10.17 [a]
Salento	1.356.75	11.763.00	8.67

FUENTE : Cálculos Planeación Departamental, con base en los cuadros 5.1.3 , 5.1.6 , 5.1.9

[a] Se refiere únicamente al área rural.

Cuadro 5.1.11

ARMENIA. Tarifas aplicadas al servicio de energía por trimestre, según tipo y rango de consumo. 1.988

Pesos

Tipo y Rango de consumo KW	Marzo	Junio	Septiembre	Diciembre
Residencial				
0 - 200	3.56	3.77	3.98	4.21
201 - 400	8.87	9.38	9.92	10.49
401 - 800	14.32	16.30	17.24	18.23
801 - 1600	17.87	18.90	19.99	21.14
1601 y mas	22.80	23.15	24.44	25.89
Comercial	13.30	14.76	15.61	16.50
Industrial	12.06	13.15	13.91	14.71
Oficial	9.07	10.07	10.65	11.26
Alumbrado público	117.39	124.14	131.27	138.81
Provisional	13.30	14.76	15.61	16.50

FUENTE : Empresas Públicas de Armenia

Cuadro 5.1.12

CALARCA. Tarifas aplicadas al servicio de energía por trimestre, según tipo y rango de consumo. 1988

Tipos de consumo	Rango de consumo en KW	Marzo	Junio	Septiembre	Diciembre
Residencial					
	0 - 200	3.56	3.77	3.98	4.21
	201 - 400	8.87	9.38	9.92	10.49
	401 - 800	14.24	15.06	15.92	16.83
	801 - 1600	17.87	18.90	19.99	21.14
	1601 y más	23.75	25.11	26.55	28.08
Comercial	-	12.66	13.64	14.16	14.98
Industrial	-	9.75	10.52	10.92	11.55
Oficial	-	8.65	9.32	9.68	10.24
Alumbrado público	-	(...)	(...)	(...)	115.00

FUENTE : Empresas Municipales de Calarcá, Empresa de Energía del Quindío.

Dirección Departamental de Planeación

Cuadro 5.1.13

QUINDIO. Tarifas aplicadas al servicio de energía según tipo y rango de consumo, último trimestre. 1988

Pesos

Tipo y Rango de consumos KW	Tarifa aplicada				Montengro	
	Armenia	Calarcá	Quimbaya	Rem [a]	Rango de consumo	Tarifa Aplicada
A. Residencial						
0 - 200	4.21	4.21	5.20	5.34	30 - 100	4.32
201 - 400	10.49	10.49	10.02	14.05	101 - 200	4.39
401 - 800	18.23	16.83	11.05	18.16	201 - 300	5.66
801 - 1600	21.14	21.14	11.90	21.05	301 - 500	7.77
1601 y más	25.89	28.08	13.62	25.83	501 - 1000	8.97
B. Comercial	16.50	14.98	11.60	16.46	1001 o más	11.13
C. Industrial	14.71	11.55	-	14.94	-	-
D. Oficial	11.26	10.24	5.59	11.24	-	-
E. Alumbrado público	138.81	115.00	40.00	14.20	-	5.00
F. Provisional	16.50	-	-	15.64	-	-

FUENTE : Empresa de Energía del Quindío.

[a] Resto municipios.

5.2 Acueducto y Alcantarillado

Cuadro 5.2.1

ARMENIA. Número de usuarios, consumo y valor facturado del servicio de acueducto, según tipo. 1988

Tipo de Suscriptor	Número de usuarios	Consumo facturado miles mt^3	Valor facturado miles de pesos
Residencial	33.494	11.978	245.566
Comercial	2.224	1.014	28.109
Industrial	224	786	16.356
Oficial	167	606	7.153
Otros	154	61.0	1.175
TOTAL	36.263	14.445	298.359

FUENTE : Empresas Públicas Armenia.

Cuadro 5.2.2

ARMENIA. Número de usuarios y valor facturado del servicio de alcantarillado, según tipo. 1988

Tipo de Suscriptor	Número de Usuarios	Valor facturado (miles pesos)
Residencial	32.719	118.219
Comercial	2.182	13.763
Industrial	213	8.062
Oficial	155	3.442
Otros	137	577
TOTAL	35.406	144.063

FUENTE : Empresas Públicas de Armenia.

Cuadro 5.2.3

QUINDIO. Número de usuarios, consumo y valor facturado del servicio de acueducto y alcantarillado, según municipios. 1984 - 1988

1984

Municipios	Acueducto			Alcantarillado	
	Usuarios	Consumo facturado miles mts^3	Valor facturado. Miles de pesos.	Usuarios	Valor facturado. Miles de pesos.
Armenia [a]	31.229	11.379	148.613	(...)	(...)
Buenavista	(...)	(...)	(...)	(...)	(...)
Calarcá [a]	6.810	(-)	5.849	6.606	1.929
Circasia [b]	1.951	702.0	3.850	1.658	1.106
Córdoba	(...)	(...)	(...)	(...)	(...)
Filandia [b]	833	256.0	2.128	708	531.0
Génova [b]	1.018	400.2	1.739	865	463.0
La Tebaida [b]	2.135	740.0	4.609	1.815	1.371
Montenegro [b]	3.587	1.182	6.841	3.049	1.708
Pijao [a]	800	(...)	130.0	(...)	(...)
Quimbaya [b]	3.221	1.353	8.858	2.738	2.477
Salento	(-)	(-)	(-)	(-)	(-)
TOTAL	51.584	16.012.2	182.617	17.439	9.585

Continuación Cuadro 5.2.3

1985

Municipios	Acueducto			Alcantarillado	
	Usuarios	Consumo facturado miles mts^3	Valor facturado. Miles de pesos	Usuarios	Valor facturado. Miles de pesos
Armenia [a]	33.289	11.870	153.989	(...)	(...)
Buenavista	(...)	(...)	(...)	(...)	(...)
Calarcá [a]	6.920	(-)	6.438	6.712	2.110
Circasia [b]	2.165	709.0	5.392	1.840	1.304
Córdoba	(...)	(...)	(...)	(...)	(...)
Filandia [b]	843	295.0	2.379	717	559.0
Génova [b]	1.033	399.0	2.854	878	791.0
La Tebaida [b]	2.241	793.0	5.053	1.905	1.480
Montenegro [b]	3.710	1.367	8.281	3.154	2.187
Pijao [a]	800	(...)	196.0	(...)	(...)
Quimbaya [b]	3.342	1.340	11.116	2.841	2.940
Salento	(-)	(-)	(-)	(-)	(-)
TOTAL	54.343	16.773	195.698	18.047	11.371

1986

Municipios	Acueducto			Alcantarillado	
	Usuarios	Consumo facturado miles mts^3	Valor facturado. Miles de pesos	Usuarios	Valor facturado. Miles de pesos
Armenia [a]	34.240	12.973	165.753	(...)	(...)
Buenavista	(...)	(...)	(...)	(...)	(...)
Calarcá [a]	7.787	(-)	7.885	7.553	2.537
Circasia [b]	2.260	727.0	8.353	1.921	1.615
Córdoba	(...)	(...)	(...)	(...)	(...)
Filandia [b]	856	298	2.651	728	712
Génova [b]	1.041	410	3.366	885	929
La Tebaida [b]	2.436	819	6.360	2.071	1.892
Montenegro [b]	3.813	1.349	9.320	3.241	2.518
Pijao [a]	800	(...)	254.0	(...)	(...)
Quimbaya [b]	3.439	1.420	12.406	2.923	3.729
Salento	(-)	(-)	(-)	(-)	(-)
TOTAL	56.672	17.996	216.348	19.322	13.932

Continuación Cuadro 5.2.3 **1987**

Municipios	Acueducto			Alcantarillado	
	Usuarios	Consumo facturado miles mts^3	Valor facturado. Miles de pesos	Usuarios	Valor facturado. Miles de pesos
Armenia [a]	35.187	14.118	203.836	(...)	(...)
Buenavista	(...)	(...)	(...)	(...)	(...)
Calarcá [a]	7.830	(-)	8.994	7.595	2.883
Circasia [b]	2.320	798.0	9.014	1.972	1.968
Córdoba	(...)	(...)	(...)	(...)	(...)
Filandia [b]	930	324.0	3.477	791	902
Génova [b]	1.047	419	4.302	890	1.186
La Tebaida [b]	2.508	915.0	7.325	2.131	2.415
Montenegro [b]	3.887	1.394	11.102	3.304	3.027
Pijao [a]	800	(...)	259.0	(...)	(...)
Quimbaya [b]	3.565	1.390	14.687	3.030	4.472
Salento	(-)	(-)	(-)	(-)	(-)
TOTAL	58.074	19.358	262.996	19.713	16.853

1988

Municipios	Acueducto			Alcantarillado	
	Usuarios	Consumo facturado miles mts^3	Valor facturado. Miles de pesos.	Usuarios	Valor facturado. Miles de pesos
Armenia [a]	36.263	14.445	298.359	35.406	144.063
Buenavista [b]	(...)	(...)	(...)	216	(...)
Calarcá [a]	7.978	(-)	21.416	7.739	8.121
Circasia [b]	2.419	841	10.954	2.056	2.621
Córdoba	(...)	(...)	(...)	(...)	(...)
Filandia [b]	991	389	5.160	842	1.308
Génova [b]	1.086	449	5.674	923	1.409
La Tebaida [b]	2.645	943	9.900	2.248	3.232
Montenegro [b]	4.014	1.473	15.145	3.412	4.127
Pijao [a]	800	(...)	449	(...)	(...)
Quimbaya [b]	3.733	1.455	20.778	3.173	6.201
Salento [a]	764	250.0	(-)	550	(-)
TOTAL	60.693	20.245	387.835	56.565	171.082

FUENTE : Empresas Públicas de Armenia, Empresas Municipales de Calarcá, Empresa Sanitaria del Quindío, Alcaldías Municipales.

[a] Se refiere al área urbana y rural.

[b] Se refiere al área urbana.

Cuadro 5.2.4

QUINDIO. Consumo y valores promedio de acueducto, según municipios. 1984 - 1988

Municipios	Consumo promedio anual por usuario (Mts 3)					Valor promedio anual facturado por usuario en pesos				
	1984	1985	1986	1987	1988	1984	1985	1986	1987	1988
Armenia	364.37	356.57	378.88	401.22	398.33	4.758	4.626	4.841	5.793	8.228
Buenavista	(...)	(...)	(...)	(...)	(...)	(...)	(...)	(...)	(...)	(...)
Calarcá	(-)	(-)	(-)	(-)	(-)	859	930	1.013	1.149	2.684
Circasia	359.81	327.48	321.68	343.96	347.66	1.973	2.490	3.696	3.885	4.528
Córdoba	(...)	(...)	(...)	(...)	(...)	(...)	(...)	(...)	(...)	(...)
Filandia	307.32	349.94	348.13	348.13	392.53	2.555	2.822	3.097	3.739	5.207
Génova	393.12	386.25	393.85	400.19	413.44	1.708	2.763	3.233	4.109	5.225
La Tebaida	346.60	353.85	336.20	364.83	356.52	2.159	2.255	2.611	2.921	3.743
Montenegro	329.52	368.46	353.78	358.63	366.96	1.907	2.232	2.444	2.856	3.773
Pijao	(...)	(...)	(...)	(...)	(...)	162.5	245	317	324	561
Quimbaya	420.05	400.95	412.91	389.90	398.76	2.750	3.326	3.607	4.120	5.566
Salento	(-)	(-)	(-)	(-)	327.22	(-)	(-)	(-)	(-)	(-)

Continuación cuadro 5.2.4

Municipios	Valor promedio anual facturado por mts^3 consumido en pesos.				
	1984	1985	1986	1987	1988
Armenia	13.06	12.97	12.77	14.43	20.65
Buenavista	(...)	(...)	(...)	(...)	(...)
Calarcá	(-)	(-)	(-)	(-)	(-)
Circasia	5.48	7.60	11.48	11.29	13.02
Córdoba	(...)	(...)	(...)	(...)	(...)
Filandia	8.31	8.06	8.89	10.73	13.26
Génova	4.34	7.15	8.20	10.26	12.63
La Tebaida	6.22	6.37	7.76	8.00	10.49
Montenegro	5.78	6.05	6.90	7.96	10.28
Pijao	(...)	(...)	(...)	(...)	(...)
Quimbaya	6.54	8.29	8.73	10.56	14.28
Salento	(-)	(-)	(-)	(-)	(-)

FUENTE : Cálculos de Planeación Departamental

Cuadro 5.2.5

QUINDIO. Valor promedio facturado del servicio de alcantarillado por usuario, según municipios. 1984 - 1988

pesos

Municipios	1984	1985	1986	1987	1988
Armenia [a]	(...)	(...)	(...)	(...)	4.068
Buenavista	(...)	(...)	(...)	(...)	(...)
Calarcá [a]	292	314	335	379	1.049
Circasia [b]	667	708	840	997	1.274
Córdoba	(...)	(...)	(...)	(...)	(...)
Filandia [b]	750	779	978	1.140	1.553
Génova [b]	535	900	1.049	1.332	1.526
La Tebaida [b]	755	776	913	1.133	1.437
Montenegro [b]	560	693	776	916	1.209
Pijao	(...)	(...)	(...)	(...)	(...)
Quimbaya [b]	904	1.034	1.275	1.475	1.954
Salento	(-)	(-)	(-)	(-)	(-)

FUENTE : Cuadro 5.2.3

[a] Se refiere al área urbana y rural.

[b] Se refiere únicamente al área urbana.

Cuadro 5.2.6

QUINDIO. Longitud de las redes de acueducto y alcantarillado. Según municipios. 1988

Mts lineales

Municipios	Longitud de la red	
	Acueducto	Alcantarillado
Armenia	200.000	250.000
Buenavista	3.420	2.533
Calarcá	39.706 [a]	51.690 [b]
Circasia	14.856	14.065
Córdoba	3.745	4.201
Filandia	9.759	6.996
Génova	11.460	7.952
La Tebaida	13.764	14.585
Montenegro	29.323	13.919
Pijao	7.150	5.328
Quimbaya	23.938	12.938
Salento	7.914	5.311
TOTAL	365.035	389.518

FUENTE : Empresa Sanitaria del Quindío.

[a] Inlcuye el corregimiento de Barcelona.

[b] Incluye el corregimiento de Barcelona con 5.236 mts.

Cuadro 5.2.7

QUINDIO. Estado sanitario de las viviendas, según municipio y área. 1989[a]

Municipios	Zona	Existentes			Abastecimiento de agua con conexión interna A			
		Higiénicos	No higiénicos	Total	Acueducto	Pozo	Otro sistema	Total
Armenia	Urbana	34.876	5.783	40.659	38.033	-	2.626	40.659
	Rural	445	869	1.314	890	-	424	1.314
Barcelona[b]	Urbana	988	4	992	992	-	-	792
	Rural	335	2	337	337	-	-	337
Buenavista	Urbana	175	-	175	175	-	-	175
	Rural	322	23	345	255	6	84	345
Calarcá	Urbana	6.926	606	7.532	7.472	-	60	7.532
	Rural	1.362	459	1.821	1.049	175	597	1.821
Circasia	Urbana	2.118	97	2.215	2.200	-	15	2.215
	Rural	1.044	75	1.119	960	30	129	1.119
Córdoba	Urbana	527	3	530	530	-	-	530
	Rural	408	31	439	65	45	329	439
Filandia	Urbana	629	269	898	898	-	-	898
	Rural	762	190	952	952	-	-	952
Génova	Urbana	1.086	80	1.166	1.086	-	-	1.086
	Rural	600	650	1.250	-	-	1.250	1.250
La Tebaida	Urbana	1.974	846	2.820	2.820	-	-	2.820
	Rural	467	117	584	540	42	2	584
Montenegro	Urbana	945	1.850	2.795	2.795	-	-	2.795
	Rural	542	699	1.241	752	100	389	1.241
Pijao	Urbana	760	110	870	760	-	110	870
	Rural	995	422	1.417	995	-	442	1.417
Quimbaya	Urbana	3.140	1.161	4.301	4.243	20	38	4.301
	Rural	1.336	825	2.161	1.988	145	28	2.161
Salento	Urbana	515	47	562	535	21	6	562
	Rural	470	170	640	280	50	310	640

Continuación Cuadro 5.2.7

Municipios	Zona	Disposición de desechos			
		Líquidos			
		Con conexión interna A:			
		Alcanta-rillado	Tanque séptico	Otro sistema	Total
Armenia	Urbana	37.216	-	3.443	40.659
	Rural	788	-	526	1.314
Barcelona[b]	Urbana	988	4	-	992
	Rural	317	12	8	337
Buenavista	Urbana	175	-	-	175
	Rural	306	-	39	345
Calarcá	Urbana	7.210	-	322	7.532
	Rural	382	625	814	1.821
Circasia	Urbana	2.200	8	7	2.215
	Rural	650	370	99	1.119
Córdoba	Urbana	530	-	-	530
	Rural	-	-	439	439
Filandia	Urbana	880	-	18	898
	Rural	60	-	892	952
Génova	Urbana	1.006	-	80	1.086
	Rural	-	-	1.250	1.250
La Tebaida	Urbana	2.820	-	-	2.820
	Rural	-	467	117	584
Montenegro	Urbana	2.375	-	420	2.795
	Rural	335	-	906	1.241
Pijao	Urbana	760	-	110	870
	Rural	560	40	817	1.417
Quimbaya	Urbana	4.102	-	199	4.301
	Rural	511	-	1.650	2.161
Salento	Urbana	525	-	37	562
	Rural	250	-	390	640

Continuación Cuadro 5.2.7

Municipios	Zona	Disposición de desechos					
		Líquidos					Sólidos
		Con artefactos higiénicos					Almacenamiento y recolec- basuras
		Taza sanitaria	Inodoro	Letrina	Otros artefactos	Total	
Armenia	Urbana	7.444	29.772	-	3.443	40.659	36.186
	Rural	630	158	100	426	1.314	600
Barcelona[b]	Urbana	99	893	-	-	992	992
	Rural	214	123	-	-	337	-
Buenavista	Urbana	45	127	-	3	175	165
	Rural	95	200	-	50	345	173
Calarcá	Urbana	1.583	5.829	68	52	7.532	6.432
	Rural	960	680	51	130	1.821	-
Circasia	Urbana	375	1.840	-	-	2.215	2.215
	Rural	230	864	25	-	1.119	1.010
Córdoba	Urbana	87	443	-	-	530	530
	Rural	101	302	5	31	439	8
Filandia	Urbana	164	716	18	-	898	727
	Rural	471	60	82	339	952	-
Génova	Urbana	20	1.066	-	-	1.086	1.086
	Rural	30	1.000	-	-	1.030	1.250
La Tebaida	Urbana	250	2.547	23	1.650	4.470	2.820
	Rural	218	325	26	15	584	117
Montenegro	Urbana	948	1.847	-	-	2.795	994
	Rural	554	570	20	97	1.241	205
Pijao	Urbana	85	785	-	-	870	850
	Rural	410	908	99	-	1.417	930
Quimbaya	Urbana	445	3.736	-	120	4.301	3.428
	Rural	748	1.102	48	263	2.161	1.135
Salento	Urbana	205	317	10	30	562	320
	Rural	215	285	40	-	540	882

FUENTE : Servicio Seccional de Salud del Quindío. Sección información.

[a] Se refiere únicamente al primer semestre.
[b] Corregimiento.

Cuadro 5.2.8

QUINDIO. Estado sanitario de los establecimientos educativos, según municipios y área. 1989[a]

Municipios	Zona	Existentes			Abastecimiento de agua con conexión interna A:			
		Higiénicos	No higiénicos	Total	Acueducto	Pozo	Otro sistema	Total
Armenia	Urbana	115	7	122	122	-	-	122
	Rural	13	2	15	15	-	-	15
Barcelona[b]	Urbana	3	-	3	3	-	-	3
	Rural	4	-	4	4	-	-	4
Buenavista	Urbana	3	-	3	3	-	-	3
	Rural	11	-	11	11	-	-	11
Calarcá	Urbana	19	2	21	21	-	-	21
	Rural	31	5	36	35	-	1	36
Circasia	Urbana	6	1	7	7	-	-	7
	Rural	15	2	17	17	-	-	17
Córdoba	Urbana	3	-	3	3	-	-	3
	Rural	10	-	10	10	-	-	10
Filandia	Urbana	3	-	3	3	-	-	3
	Rural	20	-	20	20	-	-	20
Génova	Urbana	7	-	7	7	-	-	7
	Rural	19	5	24	-	-	24	24
La Tebaida	Urbana	4	3	7	7	-	-	7
	Rural	2	4	6	6	-	-	6
Montenegro	Urbana	9	-	9	9	-	-	9
	Rural	15	6	21	21	-	-	21
Pijao	Urbana	8	2	10	8	-	2	10
	Rural	13	4	17	13	-	4	17
Quimbaya	Urbana	12	-	12	12	-	-	12
	Rural	24	-	24	24	-	-	24
Salento	Urbana	3	-	3	3	-	-	3
	Rural	14	1	15	15	-	-	15

Continuación cuadro 5.2.8

Municipios	Zona	Disposición de desechos Líquidos			
		Con conexión interna A:			
		Alcantarillado	Tanque séptico	Otro sistema	Total
Armenia	Urbana	119	3	-	122
	Rural	4	10	1	15
Barcelona[b]	Urbana	3	-	-	3
	Rural	3	1	-	4
Buenavista	Urbana	3	-	-	3
	Rural	11	-	-	11
Calarcá	Urbana	21	-	-	21
	Rural	24	12	-	36
Circasia	Urbana	7	-	-	7
	Rural	10	7	-	17
Córdoba	Urbana	3	-	-	3
	Rural	-	-	10	10
Filandia	Urbana	3	-	-	3
	Rural	4	-	16	20
Génova	Urbana	7	-	-	7
	Rural	-	-	24	24
La Tebaida	Urbana	7	-	-	7
	Rural	-	6	-	6
Montenegro	Urbana	9	-	-	9
	Rural	21	5	14	21
Pijao	Urbana	10	-	-	10
	Rural	16	1	-	17
Quimbaya	Urbana	12	-	-	12
	Rural	14	10	-	24
Salento	Urbana	3	-	-	3
	Rural	15	-	-	15

Continuación Cuadro 5.2.8

Municipios	Zona	Disposición de desechos					
		Líquidos					Sólidos
		Con artefactos higiénicos					Almacenamiento y recolección basuras
		Taza sanitaria	Inodoro	Letrina	Otros artefactos	Total	
Armenia	Urbana	2	120	-	-	122	122
	Rural	-	15	-	-	15	15
Barcelona[b]	Urbana	-	3	-	-	3	3
	Rural	-	4	-	-	4	4
Buenavista	Urbana	-	3	-	-	3	3
	Rural	-	11	-	-	11	11
Calarcá	Urbana	-	21	-	-	21	21
	Rural	-	35	-	1	36	20
Circasia	Urbana	-	7	-	-	7	7
	Rural	-	17	-	-	17	17
Córdoba	Urbana	-	3	-	-	3	3
	Rural	-	10	-	-	10	10
Filandia	Urbana	-	3	-	-	3	3
	Rural	-	20	-	-	20	20
Génova	Urbana	-	7	-	-	7	7
	Rural	-	24	-	-	24	24
La Tebaida	Urbana	-	7	-	7	14	7
	Rural	-	6	-	6	12	6
Montenegro	Urbana	-	9	-	-	9	9
	Rural	-	21	-	-	21	21
Pijao	Urbana	-	10	-	-	10	10
	Rural	-	17	-	-	17	15
Quimbaya	Urbana	-	12	-	-	12	12
	Rural	-	24	-	-	24	24
Salento	Urbana	-	3	-	-	3	3
	Rural	-	15	-	-	15	15

FUENTE : Servicio Seccional de Salud del Quindío. Sección información.

[a] Se refiere únicamente al primer semestre.
[b] Corregimiento.

Cuadro 5.2.9

QUINDIO. Estado sanitario de los establecimientos especiales, según municipios y área 1989[a]

Municipios	Zona	Existentes				Abastecimiento de agua con conexión interna A:		
		Higiéni-cos	No higié-nicos	Total	Acueduc-to	Pozo	Otro sis-tema	Total
Armenia	Urbana	4.104	232	4.336	4.336	-	-	4.336
	Rural	81	19	100	100	-	-	100
Barcelona[b]	Urbana	131	-	131	131	-	-	131
	Rural	27	-	27	27	-	-	27
Buenavista	Urbana	84	1	85	85	-	-	85
	Rural	21	1	22	20	-	2	22
Calarcá	Urbana	1.014	105	1.119	1.114	2	3	1.119
	Rural	85	27	112	80	4	28	112
Circasia	Urbana	172	36	208	208	-	-	208
	Rural	24	8	32	26	2	4	32
Córdoba	Urbana	120	3	123	123	-	-	123
	Rural	21	2	23	3	-	20	23
Filandia	Urbana	140	12	152	152	-	-	152
	Rural	46	24	70	70	-	-	70
Génova	Urbana	203	4	207	207	-	-	207
	Rural	30	-	30	-	-	30	30
La Tebaida	Urbana	442	48	490	490	-	-	490
	Rural	35	-	35	35	-	-	35
Montenegro	Urbana	503	154	657	657	-	-	657
	Rural	78	11	89	85	2	2	89
Pijao	Urbana	178	18	196	178	-	18	196
	Rural	20	10	30	20	-	10	30
Quimbaya	Urbana	810	63	873	873	-	-	873
	Rural	64	20	84	84	-	-	84
Salento	Urbana	145	16	161	161	-	-	161
	Rural	136	31	167	167	-	-	167

Continuación cuadro 5.2.9

Municipios	Zona	Con conexión interna			
		Alcanta-rillado	Tanque séptico	Otro sistema	Total
Armenia	Urbana	4.235	9	92	4.336
	Rural	48	36	16	100
Barcelona[b]	Urbana	131	-	-	131
	Rural	27	-	-	27
Buenavista	Urbana	85	-	-	85
	Rural	21	-	1	22
Calarcá	Urbana	1.101	-	18	1.119
	Rural	50	8	54	112
Circasia	Urbana	208	-	-	208
	Rural	18	14	-	32
Córdoba	Urbana	123	-	-	123
	Rural	-	-	23	23
Filandia	Urbana	152	-	-	152
	Rural	20	-	50	70
Génova	Urbana	27	-	-	207
	Rural	-	-	30	30
La Tebaida	Urbana				
	Rural	490	-	-	490
Montenegro	Urbana	-	35	-	35
	Rural	657	-	-	657
Pijao	Urbana	35	4	50	89
	Rural	174	-	22	196
Quimbaya	Urbana	20	10	-	30
	Rural	873	-	-	873
Salento	Urbana	30	-	54	84
	Rural	161	-	-	161
		77	-	90	167

Continuación Cuadro 5.2.9

Municipios	Zona	Disposición de desechos					
		Líquidos					
		Con artefactos higiénicos					Almacenamiento y recolec basuras
		Taza sanitaria	Inodoro	Letrina	Otros artefactos	Total	
Armenia	Urbana	28	4.308	-	-	4.336	4.336
	Rural	-	100	-	-	100	100
Barcelona[b]	Urbana	-	131	-	-	131	131
	Rural	-	27	-	-	27	-
Buenavista	Urbana	-	82	-	3	85	83
	Rural	8	14	-	-	22	17
Calarcá	Urbana	7	1.011	-	101	1.119	1.034
	Rural	53	49	-	10	112	21
Circasia	Urbana	-	198	-	-	198	198
	Rural	-	32	-	-	32	32
Córdoba	Urbana	-	123	-	-	123	123
	Rural	6	17	-	-	23	3
Filandia	Urbana	2	150	-	-	152	152
	Rural	20	33	17	-	70	-
Génova	Urbana	-	207	-	-	207	207
	Rural	-	30	-	-	30	30
La Tebaida	Urbana	-	490	-	490	980	490
	Rural	-	35	-	35	70	35
Montenegro	Urbana	3	654	-	-	657	482
	Rural	40	32	-	17	89	29
Pijao	Urbana	5	191	-	-	196	196
	Rural	18	12	-	-	30	25
Quimbaya	Urbana	-	873	-	-	873	841
	Rural	25	59	-	-	84	80
Salento	Urbana	7	145	-	-	152	162
	Rural	40	90	-	-	130	167

FUENTE : Servicio Seccional de Salud del Quindío. Sección información.

[a] Se refiere únicamente al primer semestre.
[b] Corregimiento.

Cuadro 5.2.10

QUINDIO. Estado sanitario de las viviendas, establecimientos educativos y establecimientos especiales. 1989[a]

Sujetos de programación	Zona	Existentes			Abastecimiento de agua con conexión interna A :				Con conexión interna			
		Higiénicos	No higiénicos	Total	Acueducto	Pozo	Otro sistema	Total	Alcantarillado	Tanque séptico	Otro sistema	Total
Viviendas	U	54.659	10.856	65.515	62.539	41	2.833	65.453	60.787	12	4.636	65.435
	R	9.088	4.532	13.620	9.063	593	3.964	13.620	4.159	1.514	7.947	13.620
	T	63.747	15.388	79.135	71.602	634	6.797	79.073	64.946	1.526	12.583	79.055
Establecimientos educativos	U	195	15	210	208	-	2	210	207	3	-	210
	R	191	29	220	191	-	29	220	103	52	65	220
	T	386	44	430	399	-	31	430	310	55	65	430
Establecimientos especiales	U	8.046	692	8.738	8.715	2	21	8.738	8.597	9	132	8.838
	R	668	153	821	717	8	96	821	346	107	368	821
	T	8.714	845	9.559	9.432	10	117	9.559	8.943	116	500	9.559
TOTAL	U	62.900	11.563	74.463	71.462	43	2.856	74.401	69.591	24	4.768	74.383
	R	9.947	4.714	14.661	9.971	601	4.089	14.661	4.608	1.673	8.380	14.661
	T	72.847	16.277	89.124	81.433	644	6.945	89.062	74.199	1.697	13.148	89.044

Continuación cuadro 5.2.10

Sujetos de programación	Zona	Disposición de desechos: Líquidos — Con artefactos higiénicos: Taza sanitaria	Inodoro	Letrina	Otros artefactos	Total	Sólidos: Almacenamiento y recolec basuras
Viviendas	U	11.750	49.918	119	5.298	67.085	56.987
	R	4.876	6.577	496	1.351	13.300	5.748
	T	16.626	56.495	615	6.649	80.385	62.735
Establecimientos educativos	U	2	208	-	7	217	210
	R	-	219	-	7	226	202
	T	2	427	-	14	443	412
Establecimientos especiales	U	52	8.563	-	594	9.209	8.435
	R	210	530	17	62	819	539
	T	262	9.093	17	656	10.028	8.974
TOTAL	U	11.804	58.689	119	5.899	76.511	65.632
	R	5.086	7.326	513	1.420	14.345	6.489
	T	16.890	66.015	632	7.319	90.856	72.121

FUENTE : Servicio Seccional de Salud del Quindío. Sección información.

[a] Información a junio de 1989.
NOTA : Se incluye el corregimiento de Barcelona.

5.3 Teléfonos.

Cuadro 5.3.1

QUINDIO. Capacidad total en planta telefónica y abonados, según equipo por municipios. 1988

Municipios	Central telefónica				Líneas instaladas							
	capacidad	Reserva técnica	Residencial	Comercial industrial	Oficial	Públicos	Rurales	Telex	Telefax	Telégrafos	Solicitudes Teléfonos pendientes	Total abonados
Armenia	17.000	80	10.833	4.874	818	181[a]	1					
Buenavista	200	4	53	12	10	10/2*	11	415[b]	-	-	7.000	17.122
Calarcá	4.600	-	32.32	802	165	37	108	-	-	-	32	96
Circasia	500	13/4**	278	79	20	10/6*	59	14	3	-	700	4.361
Córdoba	300	7	69	18	10	10/5*	1	-	-	-	530	446
Filandia	300	7	139	46	25	10/1*	3	-	-	-	-	108
Génova	400	10	178	82	16	10/5*	4	-	-	-	277	223
La Tebaida	600	16/15**	263	148	25	10/7*	39	-	-	-	30	290
Montenegro	900	25/5**	472	161	34	15/9*	19	-	-	-	32	485
Pijao	300	7/0**	144	49	16	10/6*	1	1	-	-	939	702
Quimbaya	1.100	24/31**	474	230	45	15/15*	184	-	-	-	52	220
Salento	300	7	119	10	16	10/1*	11	1	-	-	405	949
								-	-	-	-	166

FUENTE : Telecom, Telearmenia, Telecalarcá.

* Instalados / en servicio
** Calculados / existentes
[a] Incluye 38 con servicio gratuito
[b] Incluye pares aislados, servicio mixto, líneas principales de conmutadores.

Cuadro 5.3.2

QUINDIO. Tráfico telefónico de larga distancia por servicio y valor facturado, según municipio. 1988

Municipios	Tiempo (miles de minutos)				Valor (millones de pesos)			
	D.D.N.	D.D.I.	Semiautomático Nal.	Semiautomático Internal.	D.D.N.	D.D.I.	Semiautomático Nal.	Semiautomático Internal
Armenia	22.173.48	50.97	3.878.04	89.78	362.57	15.42	98.73	97.70
Buenavista	291.62	-	160.12	0.08	1.69	-	1.55	0.09
Calarcá	24.095.89	-	931.91	9.18	54.07	-	22.00	8.45
Circasia	1.564.44	-	290.46	1.76	11.35	-	6.14	1.69
Córdoba	330.02	-	135.40	0.10	1.47	-	2.21	0.05
Filandia	649.63	-	234.36	0.74	3.27	-	3.78	0.46
Génova	748.51	-	243.52	0.18	4.54	-	3.76	0.06
La Tebaida	1.163.43	0.35	305.48	0.68	10.29	0.23	5.40	1.35
Montenegro	1.659.71	-	500.45	4.12	13.38	-	8.87	3.71
Pijao	54.90	-	21.71	0.00	3.96	-	4.03	0.09
Quimbaya	2.032.67	-	562.94	3.99	14.36	-	10.00	2.59
Salento	463.50	-	130.53	0.47	2.40	-	1.75	0.26
TOTAL	55.227.80	51.32	7.394.92	111.08	483.35	15.65	168.22	116.50

FUENTE : TELECOM

D.D.N. : Discado Directo Nacional.
D.D.I. : Discado Directo Internacional.

Cuadro 5.3.3

QUINDIO. Valor recaudado por servicio de teléfono público . 1988

Pesos

Municipios	Total		Locales		Larga distancia	
	Número de Teléfonos	Recaudo	Número de Teléfonos	Recaudo	Número de Teléfonos	Recaudo
Armenia	143	9.296.124	138	4.867.006	5	4.429.118
Calarcá	37	370.887	37	370.887	-	-

FUENTE : Telearmenia, Telecalarcá.

6

EMPLEO Y SALARIOS

EMPLEO Y SALARIOS.

CONCEPTOS BASICOS.

POBLACION EN EDAD DE TRABAJAR (PET) : Está constituída por la población de 12 años y más, se divide en : población económicamente activa (PEA) y población económicamente inactiva (PEI).

POBLACION ECONOMICAMENTE ACTIVA (PEA): El grupo de población económicamente activa está constituído por todas las personas mayores de 12 años, de uno u otro sexo, que suministran la mano de obra disponible para la producción de bienes y servicios.

La PEA comprende tanto las personas que están ocupadas como las que se encuentran desocupadas durante el período de referencia adoptado en el censo.

POBLACION OCUPADA: Comprende:
1. las personas de 12 años y más que durante el período de referencia ejercieron una ocupación remunerada, cualquiera que sea su intensidad y las que en condición de "ayudantes familiares" trabajaron sin remuneración por lo menos 15 horas a la semana.

2. Las personas que aunque teniendo las características que se acaban de señalar, no trabajaron (por vacaciones, licencias, etc.) durante el período de referencia, tenían un empleo o negocio, o en general estaban vinculadas a un proceso de producción cualquiera.

POBLACION DESOCUPADA : Comprende :

1. Las personas de 12 años y más que no teniendo ocupación durante la semana de referencia hicieron alguna diligencia para conseguir trabajo (desempleo abierto).

2. Las personas que durante la semana de referencia no trabajaron y no hicieron diligencia alguna para buscar trabajo, pero lo buscaron anteriormente alguna vez.

POBLACION ECONOMICAMENTE INACTIVA (PEI): Comprende la población de 12 años y más que durante el período de referencia no trabajó ni buscó trabajo, estuvo sin actividad, se dedicó a quehaceres del hogar o al estudio, o vivió de la renta o de una pensión, además aquellas personas con incapacidad permanente (inválidos).

POBLACION SUBEMPLEADA (PS): Está constituída por las personas que desean y pueden trabajar más tiempo del que comúnmente emplean en sus ocupaciones remuneradas, ya sea porque:

- Tienen una jornada de trabajo semanal inferior a 42 horas, que corresponde a la jornada laboral legal. Esto constituye el subempleo visible.

- Consideran que sus ingresos no son suficientes y/o juzgan que la ocupación que están desempeñando no está de acuerdo con su profesión o entrenamiento, lo cual corresponde al subempleo invisible y se trata de personas con una jornada de trabajo semanal igual o mayor a la legal.

TASA DE DESEMPLEO (TD): Es la relación porcentual entre los desocupados y la población económicamente activa (PEA).

GRAFICO 12

Distribución de la población, según los conceptos de fuerza de trabajo.

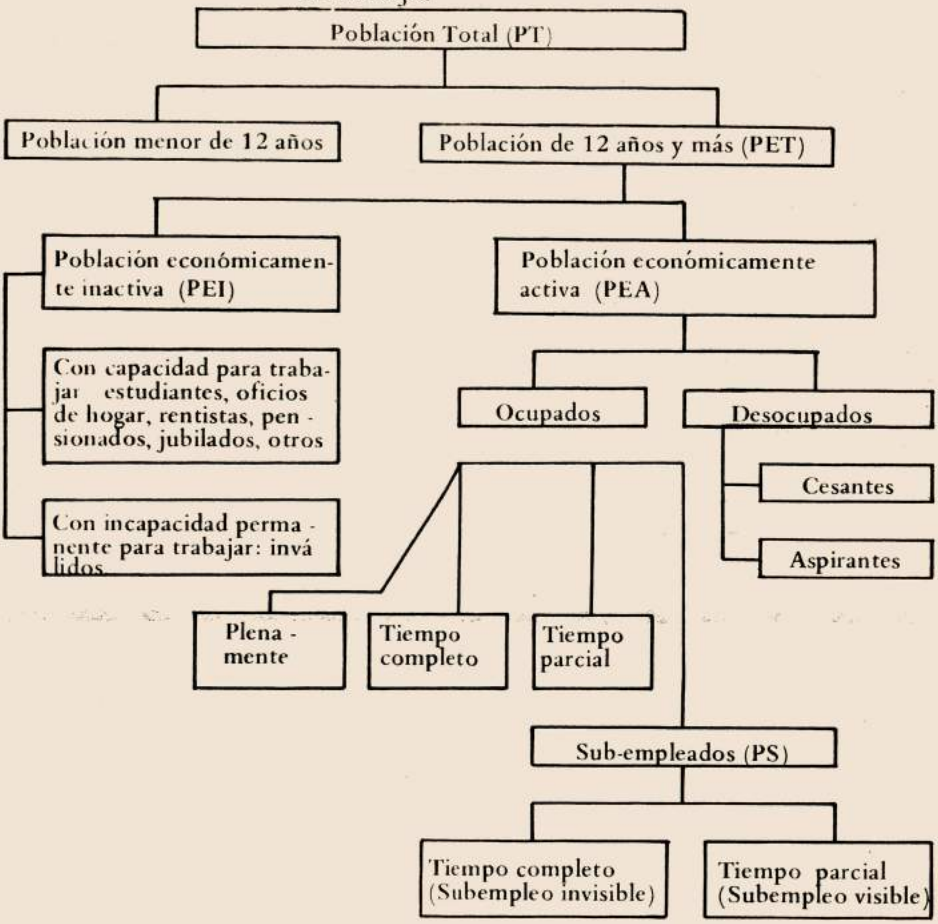

FUENTE Colombia Estadístico. Vol 1.

6.1 Empleo.

Cuadro 6.1.1

QUINDIO. Población de 12 años y más, por actividad económica durante la semana anterior al censo, según área y sexo. 1985

Area y sexo	Población de 12 años y mas	Población económicamente activa			
		Total	Ocupados	Desocupados	
				Aspirantes	Cesantes
Quindío					
Total	274.519	134.925	128.721	1.510	4.694
Hombres	133.472	97.536	93.501	824	3.211
Mujeres	141.047	37.389	35.220	686	1.483
Cabecera	227.000	108.408	102.478	1.482	4.448
Hombres	106.925	75.657	71.786	797	3.074
Mujeres	120.075	32.751	30.692	685	1.374
Resto	47.519	26.517	26.243	28	246
Hombres	26.547	21.879	21.715	27	137
Mujeres	20.972	4.638	4.528	1	109
Armenia					
Total	137.693	67.607	62.788	1.239	3.580
Hombres	63.945	45.742	42.767	647	2.328
Mujeres	73.748	21.865	20.021	592	1.252
Cabecera	132.860	64.702	60.020	1.170	3.512
Hombres	61.136	43.291	40.358	647	2.286
Mujeres	71.724	21.411	19.662	523	1.226
Resto	4.833	2.905	2.768	69	68
Hombres	2.809	2.451	2.409	-	42
Mujeres	2.024	454	359	69	26

Continuación cuadro 6.1.1

Area y sexo	Población económicamente inactiva						
	Total	Rentista	Jubilado pension.	Estu-diantes	Hogar	Sin acti-vidad	Sin infor-mación
Quindío							
Total	134.212	1.565	2.086	34.397	69.069	27.095	5.382
Hombres	33.657	879	1.702	15.950	1.482	13.644	2.279
Mujeres	100.555	686	384	18.447	67.587	13.451	3.103
Cabecera	114.255	1.208	2.003	30.775	56.825	23.444	3.337
Hombres	29.511	604	1.647	14.138	878	12.244	1.757
Mujeres	84.744	604	356	16.637	55.637	11.200	2.580
Resto	19.957	357	83	3.622	12.244	3.651	1.045
Hombres	4.146	275	55	1.812	604	1.400	522
Mujeres	15.811	12	28	1.810	11.640	2.251	523
Armenia							
Total	67.470	826	1.239	20.103	33.322	11.980	2.616
Hombres	17.212	399	1.033	9.349	427	6.004	991
Mujeres	50.258	427	206	10.754	32.895	5.976	1.625
Cabecera	65.638	812	1.225	19.718	31.986	11.897	2.520
Hombres	16.881	385	1.019	9.087	427	5.963	964
Mujeres	48.757	427	206	10.631	31.559	5.934	1.556
Resto	1.832	14	14	385	1.336	83	96
Hombres	331	14	14	262	-	41	27
Mujeres	1.501	-	-	123	1.336	23	69

FUENTE : DANE, Censo 1985

Cuadro 6.1.2

QUINDIO. Proporciones de la población de 12 años y más por actividad económica durante la semana anterior al censo, según área y sexo (%).

Sexo	Población de 12 años y más	Población económicamente activa				Población económicamente inactiva							
		Total	Ocupados	Desocupados Aspirantes	Desocupados Cesantes	Total	Rentista	Jubilado pension.	Estudiante	Hogar	Sin actividad	Sin información	Tasa de desempleo
Total	68.62	49.13	46.87	0.55	1.71	48.89	0.56	0.77	12.53	25.16	9.87	1.98	4.60
Hombres	48.62	35.51	34.05	0.30	1.16	12.27	0.32	0.62	5.81	0.55	4.97	0.84	4.14
Mujeres	51.38	13.62	12.82	0.25	0.55	36.62	0.24	0.15	6.72	24.61	4.90	1.14	5.81
Cabecera	82.69	39.48	37.32	0.54	1.62	41.63	0.43	0.73	11.21	20.72	8.54	1.58	5.48
Hombres	38.94	27.55	26.15	0.29	1.11	10.75	0.22	0.60	5.15	0.32	4.46	0.64	5.10
Mujeres	43.75	11.93	11.17	0.25	0.51	30.88	0.21	0.13	6.06	20.40	4.08	0.94	6.36
Resto	17.31	9.65	9.55	0.01	0.09	7.26	0.13	0.04	1.32	4.44	1.33	0.40	1.01
Hombres	9.67	7.96	7.90	0.01	0.05	1.51	0.10	0.02	0.66	0.22	0.51	0.20	0.81
Mujeres	7.64	1.69	1.65	0.0004	0.04	5.75	0.03	0.02	0.66	4.22	0.82	0.20	1.94

FUENTE : DANE, " Características económicas, censo 85 " pág. 80 - 81

Cuadro 6.1.3

QUINDIO. Estimaciones de la población de 12 años y más por actividad económica, según área y sexo. 1988[a]

Sexo	Población de 12 años y más	Población económicamente activa				Población económicamente inactiva						
		Total	Ocupados	Desocupados		Total	Rentista	jubilado pension.	Estudiantes	Hogar	Sin actividad	Sin información
				Aspirantes	Cesantes							
Total	284.134	139.595	133.173	1.563	4.859	138.913	1.591	2.188	35.602	71.488	28.044	5.626
Hombres	138.146	100.896	96.747	853	3.296	34.863	909	1.762	16.508	1.563	14.121	2.387
Mujeres	145.988	38.699	36.426	710	1.563	104.050	682	426	19.094	69.925	13.923	3.239
Cabecera	234.950	112.176	106.039	1.534	4.603	118.285	1.222	2.074	31.851	58.873	24.265	4.489
Hombres	110.642	78.279	74.301	824	3.154	30544	625	1.705	14.633	909	12.672	1.819
Mujeres	124.308	33.897	31.738	710	1.449	87.741	597	369	17.218	57.964	11.593	2.670
Resto	49.184	27.419	27.134	29	256	20.628	369	114	3.751	12.615	3.779	1.137
Hombres	27.476	22.617	22.446	28	143	4.291	284	57	1.876	625	1.449	568
Mujeres	21.708	4.802	4.688	1	113	16.337	85	57	1.875	11.990	2.330	569

FUENTE : Cálculos Planeación Departamental.

[a] Se mantienen constantes las proporciones del censo 1985

Cuadro 6.1.4

ARMENIA. Proporciones de la población de 12 años y más por actividad económica durante la semana anterior al censo según área y sexo.

Sexo	Población de 12 años y más	Población económicamente activa				Población económicamente inactiva							
				Desocupados									Tasa de desempleo
		Total	Ocupadas	Aspirantes	Cesantes	Total	Rentista	Jubilado pension.	Estudiantes	Hogar	Sin actividad	Sin información	
Total	69.00	49.08	45.63	0.86	2.59	49.05	0.63	0.90	14.63	24.17	8.72	1.87	7.00
Hombres	46.44	33.21	31.06	0.47	1.68	12.51	0.31	0.75	6.79	0.28	4.38	0.72	6.50
Mujeres	53.56	15.87	14.57	0.39	0.91	36.54	0.32	0.15	7.84	23.89	4.34	1.15	8.14
Cabecera	96.49	47.0	43.59	0.85	2.56	47.66	0.59	0.89	14.32	23.23	8.63	1.83	7.25
Hombres	44.39	31.44	29.31	0.47	1.66	12.26	0.27	0.74	6.62	0.28	4.35	0.69	6.79
Mujeres	52.10	15.56	14.28	0.38	0.90	35.40	0.32	0.15	7.70	22.95	4.28	1.14	8.17
Resto	3.51	2.08	2.04	0.01	0.03	1.39	0.01	0.01	0.31	0.94	0.09	0.04	2.09
Hombres	2.05	1.77	1.75	-	0.02	0.25	0.04	0.01	0.17	-	0.03	0.03	1.27
Mujeres	1.46	0.31	0.29	0.01	0.01	1.14	-	-	0.14	0.94	0.06	0.01	6.70

FUENTE : DANE "Características Económicas, censo 1985. Pág. 82 - 83

Cuadro 6.1.5

ARMENIA. Estimaciones de la población de 12 años y más por actividad económica, según área y sexo. 1988[a]

Sexo	Población de 12 años y más	Población económicamente activa				Población económicamente inactiva						
		Total	Ocupados	Desocupados: Aspirantes	Desocupados: Cesantes	Total	Rentista	Jubilado pension.	Estudiantes	Hogar	Sin actividad	Sin información
Total	145.471	71.397	66.378	1.251	3.768	71.353	917	1.309	21.282	35.160	12.685	2.721
Hombres	67.557	48311	45.183	684	2.444	18.198	452	1.090	9.877	407	6.372	1.048
Mujeres	77.914	23.086	21.195	567	1.324	53.155	465	219	11.405	34.753	6.313	1.673
Cabecera	140.365	68.372	63.411	1.237	3.724	69.331	858	1.295	20.831	33.793	12.554	2.662
Hombres	64.574	45.736	42.637	684	2.415	17.834	393	1.076	9.630	407	6.328	1.004
Mujeres	75.791	22.636	20.774	553	1.309	51.497	465	219	11.201	33.386	6.226	1.658
Resto	5.106	3.025	2.967	14	44	2.022	59	14	451	1.367	131	59
Hombres	2.983	2.575	2.546	-	29	364	59	14	247	-	44	44
Mujeres	2.123	450	421	14	15	1.658	-	-	204	1.367	87	15

FUENTE : Cálculos Planeación Departamental.

[a] Se mantienen constantes las proporciones del censo de 1985

Cuadro 6.1.6

QUINDIO. Población afiliada al I.S.S., por rama de actividad económica, según municipios. 1988

Código	Actividad Económica	Armenia	Buenavista	Calarcá	Circasia	Córdoba	Filandia
01	Agricultura y Ganadería	893	130	763	325	116	230
02	Selvicultura y extracción de maderas	95	-	-	-	-	-
20	Industria alimenticia	726	-	17	4	1	-
21	Industria de bebidas	129	-	-	-	-	-
23	Industria textil	44	-	-	-	-	-
24	Confecciones	241	-	4	-	-	-
25	Industria de madera y corcho	78	-	5	-	-	-
26	Fabricación de muebles y similares	642	-	3	-	-	-
28	Editoriales y publicidad	91	-	6	-	-	-
29	Manufacturas de cuero	37	-	63	-	-	-
31	Industrias químicas y sus productos	41	-	-	-	-	-
33	Industrias de productos minerales no metálicos.	43	-	15	-	-	-
34	Industrias de productos básicos	34	-	-	-	-	-
35	Industrias de productos metálicos	458	-	3	-	-	-
36	Reparación de máquinas (excepto eléctricas).	36	-	-	-	-	-
37	Reparación de máquinas eléctricas	161	-	5	-	-	-
38	Material de transporte	233	-	3	-	-	-
39	Industrias manufactureras diversas	57	-	-	-	-	-
40	Construcción	390	-	102	-	-	-
51	Electricidad, gas, vapor	126	-	24	1	-	-
52	Acueducto y servicios sanitarios	260	-	26	3	3	1
61	Comercio al mayor y detal	3.992	1	243	18	6	7
62	Bancos e instituciones financieras	1.078	6	89	11	7	11
63	Seguros	612	-	-	-	-	-
64	Negocios de propiedad raíz	223	-	11	1	-	-
71	Transporte	1.083	-	73	56	-	2
72	Depósitos y bodegas	34	-	16	-	-	-
73	Comunicaciones	135	-	35	-	-	-
81	Servicios gubernamentales	32	-	1	-	-	-
82	Servicios comerciales	3.897	18	364	63	30	102
83	Servicios recreativos	420	-	34	-	-	-
84	Servicios personales	1.007	-	67	15	-	-
91	Jubilados	375	-	45	-	-	-
92.99	Otras actividades	1.288	-	38	3	-	-
	TOTAL	18.991	155	2.055	500	164	353

Continuación cuadro 6.1.6

Código	Actividad Económica	Génova	La Tebaida	Montenegro	Pijao	Quimbaya	Salento
01	Agricultura y Ganadería	273	368	762	280	801	177
02	Selvicultura y extracción de maderas	-	-	-	-	-	-
20	Industria alimenticia	-	28	43	-	13	2
21	Industria de bebidas	-	-	-	-	-	-
23	Industria textil	-	-	-	-	-	-
24	Confecciones	-	-	2	-	-	-
25	Industria de madera y corcho	-	1	1	-	3	-
26	Fabricación de muebles y similares	-	-	1	-	1	-
28	Editoriales y publicidad	-	-	-	-	-	-
29	Manufacturas de cuero	-	-	-	-	-	-
31	Industrias químicas y sus productos	-	-	-	-	-	-
33	Industrias de productos minerales no metálicos.	-	22	-	-	-	-
34	Industrias de productos básicos	-	-	-	-	-	-
35	Industrias de productos metálicos	-	5	-	1	-	-
36	Reparación de máquinas (excepto eléctricas).	-	-	-	-	-	-
37	Reparación de máquinas eléctricas	-	-	-	-	-	-
38	Material de transporte	-	-	-	-	-	-
39	Industrias manufactureras diversas	-	-	-	-	-	-
40	Construcción	-	1	23	-	5	4
51	Electricidad, gas, vapor	3	-	-	-	-	-
52	Acueducto y servicios sanitarios	-	-	-	-	-	-
61	Comercio al mayor y detal	11	20	34	4	82	3
62	Bancos e instituciones financieras	19	13	28	16	40	7
63	Seguros	-	-	-	-	-	-
64	Negocios de propiedad raíz	-	-	-	-	-	-
71	Transporte	1	31	17	11	28	3
72	Depósitos y bodegas	-	-	11	-	-	-
73	Comunicaciones	-	-	-	-	-	-
81	Servicios gubernamentales	3	3	-	-	-	-
82	Servicios comerciales	59	69	122	45	114	37
83	Servicios recreativos	1	2	7	2	4	-
84	Servicios personales	1	9	1	4	7	2
91	Jubilados	-	2	18	2	1	-
92.99	Otras actividades	-	66	140	32	11	44
	TOTAL	371	640	1.210	397	1.110	279

Continuación Cuadro 6.1.6

Código	Actividad Económica	Total	No. de empresa
01	Agricultura y Ganadería	5.118	3.018
02	Selvicultura y extracción de maderas	96	5
20	Industria alimenticia	834	103
21	Industria de bebidas	129	1
23	Industria textil	44	6
24	Confecciones	247	49
25	Industria de madera y corcho	88	22
26	Fabricación de muebles y similares	647	30
28	Editoriales y publicidad	97	19
29	Manufacturas de cuero	100	13
31	Industrias químicas y sus productos	41	10
33	Industrias de productos minerales no metálicos.	80	21
34	Industrias de productos básicos	34	6
35	Industrias de productos metálicos	467	60
36	Reparación de máquinas (excepto eléctricas).	36	8
37	Reparación de máquinas eléctricas	-	27
38	Material de transporte	236	36
39	Industrias manufactureras diversas	57	17
40	Construcción	525	97
51	Electricidad, gas, vapor	154	9
52	Acueducto y servicios sanitarios	293	12
61	Comercio al mayor y detal	4.421	987
62	Bancos e instituciones financieras	1.325	110
63	Seguros	612	40
64	Negocios de propiedad raíz	235	49
71	Transporte	1.305	223
72	Depósitos y bodegas	61	10
73	Comunicaciones	170	3
81	Servicios gubernamentales	39	4
82	Servicios comerciales	4.920	566
83	Servicios recreativos	470	63
84	Servicios personales	1.113	288
91	Jubilados	443	44
92.99	Otras actividades	1.622	229
	TOTAL	26.225	6.205

FUENTE : I.S.S.

6.2 Salarios

Cuadro 6.2.1

COLOMBIA. Salario mínimo legal diario y variación anual, por sectores de la actividad económica. Según años 1982 - 1989

Fecha inicial de vigencia	Sectores de la actividad económica					
			Resto de sectores			
	Primario (1)	Variación	Altos (2)	Variación	Bajos (3)	Variación
1982 Enero 2	234.00	-	247.00	-	234.00	-
1983 Enero 2	292.50	25.00	308.70	24.98	292.50	25.00
1984 Enero 2	362.50	23.93	376.60	22.00	362.20	23.83
1984 Abril 1	369.40	-	376.60	-	369.40	-
1984 Julio 1	376.60	-	376.60	-	376.60	-
1985 Enero 2	451.92	24.67	451.92	20.00	451.92	24.77
1986 Enero 2	560.38	24.00	560.38	24.00	560.38	24.00
1987 Enero 1	683.66	22.00	683.66	22.00	683.66	22.00
1988 Enero 2	854.58	25.00	854.58	25.00	854.58	25.00
1989 Enero 2	1.085.32	27.00	1.085.32	27.00	1.085.32	27.00

FUENTE : Revista Banco de la República. No. 735 de Enero 1989.

(1) El sector primario comprende: Agricultura, ganadería, silvicultura, caza y pesca; explotación de minas y canteras y demás labores extractivas; no incluye actividades agroindustriales ni de transformación de productos lácteos.

(2) Los salarios altos corresponden en términos generales a los asignados a trabajadores en ciudades capitales y municipios anexos, en tanto que:

(3) los salarios bajos se refieren a los pagados en el resto de municipios del país.

Decretos del Gobierno Nacional Nos. 3463 diciembre de 1980, 3687 diciembre 1981, 3713 diciembre 1982, 3506 diciembre 1983, 01 de enero de 1985 y 3754 de diciembre de 1985, 3732 de 1986, 2545 de diciembre de 1985, 3732 de 1986, 2545 de diciembre de 1987 y 2662 de diciembre de 1988.

Cuadro 6.2.2

QUINDIO. Jornales agropecuarios (sin alimentación) por trimestres y climas, según municipios. 1988

Pesos

Municipios	Agricultura							
	Clima Frio				Clima Cálido			
	I	II	III	IV	I	II	III	IV
Armenia	-	-	-	-	1.050	1.100	1.200	1.400
Barcelona[a]					1.200	1.200	1.300	1.400
Buenavista	-	-	-	-	1.200	1.300	1.300	1.300
Calarcá	950	950	1.100	1.200	950	950	1.100	1.200
Circasia	933	1.032	1.100	1.167	933	1.032	1.100	1.167
Córdoba	1.300	1.300	1.300	1.300	1.300	1.300	1.300	1.300
Filandia	1.125	1.125	1.188	1.325	1.125	1.125	1.188	1.325
Génova	1.133	1.233	1.350	1.333	1.133	1.233	1.367	1.333
La Tebaida	-	-	-	-	1.025	1.050	1.100	1.200
Montenegro	-	-	-	-	800	900	900	900
Pijao	1.117	1.183	1.350	1.333	1.138	1.213	1.350	1.325
Quimbaya	-	-	-	-	917	1.000	1.033	1.100
Salento	988	1.038	1.150	1.225	988	1.038	1.150	1.225

Municipios	Ganadería							
	Clima Frío				Clima Cálido			
	I	II	III	IV	I	II	III	IV
Armenia	-	-	-	-	1.050	1.100	1.200	1.400
Barcelona[a]					1.100	1.100	1.100	1.050
Buenavista	-	-	-	-	1.200	1.300	1.300	1.300
Calarcá	950	950	1.100	1.200	950	950	1.100	1.200
Circasia	917	1.000	1.067	1.133	933	1.033	1.100	1.167
Córdoba	1.000	1.300	1.300	1.300	1.000	1.300	1.300	1.300
Filandia	1.113	1.125	1.163	1.275	1.125	1.150	1.188	1.300
Génova	1.200	1.233	1.333	1.317	1.200	1.233	1.350	1.317
La Tebaida	-	-	-	-	1.025	1.050	1.100	1.200
Montenegro	-	-	-	-	800	900	900	900
Pijao	1.183	1.183	1.333	1.317	1.183	1.213	1.333	1.313
Quimbaya	-	-	-	-	917	1.000	1.033	1.100
Salento	975	1.018	1.125	1.200	988	1.038	1.150	1.225

FUENTE: DANE, Armenia.

[a] **Corregimiento**

7

VIAS Y TRANSPORTE

MAPA 4

COBERTURA VIAL DEPARTAMENTO DEL QUINDIO

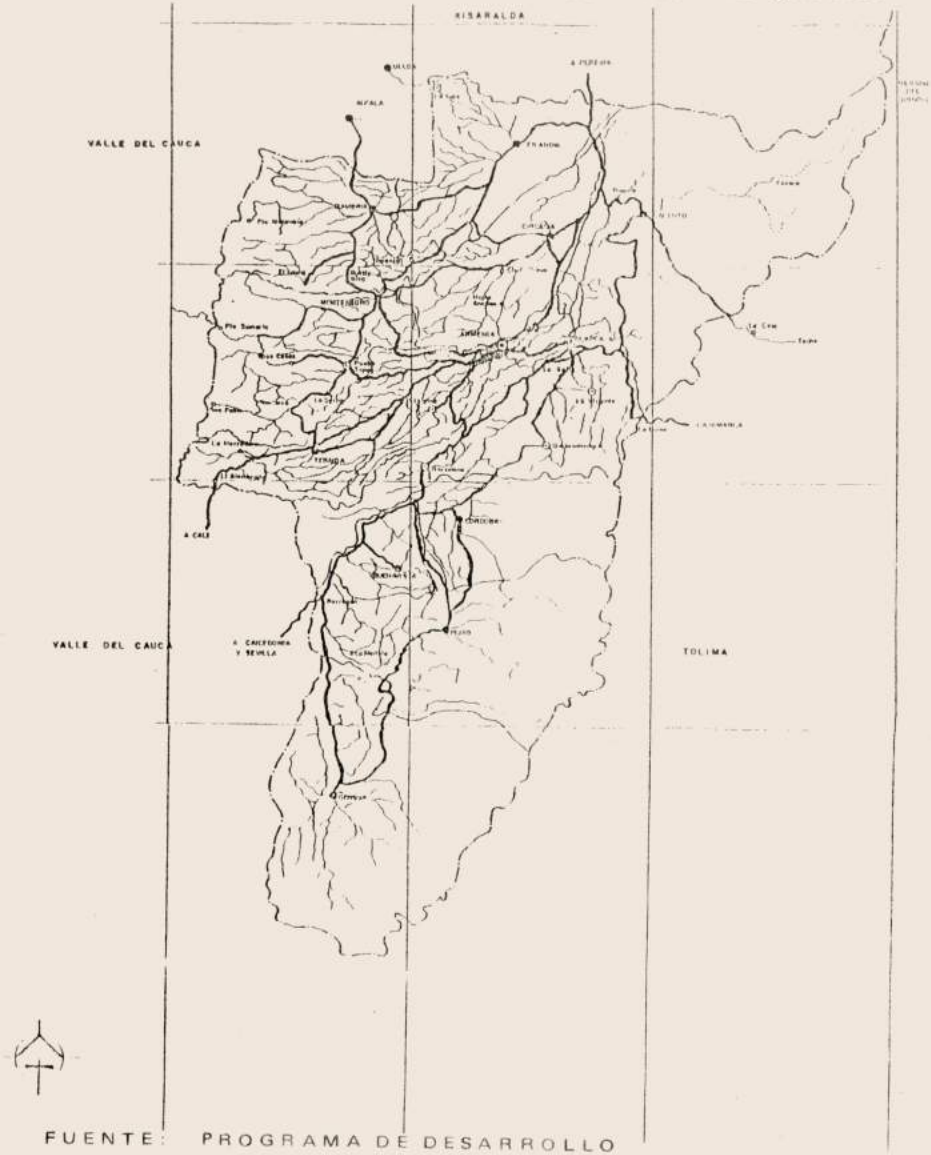

FUENTE: PROGRAMA DE DESARROLLO CUENCA DEL PACIFICO

7.1 Vías

Cuadro 7.1.1

QUINDIO. Distancia por vía principal y por vía secundaria entre los centros urbanos y corregimientos

Municipios y Corregimientos	Armenia	Buenavista	Calarcá	Circasia	Córdoba	Filandia
Armenia	-	33 + 300	06 + 000	12 + 000	23 + 900	25 + 950
Buenavista	33 + 300	-	34 + 400	45 + 300	23 + 400	59 + 250
Calarcá	06 + 000	34 + 400	-	18 + 000	25 + 000 27 + 200	31 + 950
Circasia	12 + 000	45 + 300	18 + 000	-	35 + 900	13 + 950
Córdoba	23 + 900	23 + 400	25 + 000 27 + 200	35 + 900	-	49 + 850
Filandia	25 + 950	59 + 250	31 + 950	13 + 950	49 + 850	-
Génova	51 + 900	30 + 600	53 + 000 69 + 700	63 + 900	42 + 000 42 + 500	77 + 850
La Tebaida	17 + 000	50 + 300	23 + 000	29 + 000	40 + 900	42 + 250 44 + 500
Montenegro	10 + 000	43 + 300	16 + 000	22 + 000 15 + 200	33 + 900	35 + 950 27 + 000
Pijao	30 + 900	30 + 400	32 + 000 42 + 700	42 + 900	15 + 500	56 + 850
Quimbaya	20 + 000	53 + 300	26 + 000	32 + 000 25 + 200	43 + 900	45 + 950 17 + 000
Salento	24 + 100	57 + 400	30 + 100	11 + 900	48 + 000	19 + 650
Barcelona	12 + 870	20 + 430	13 + 970	24 + 870	11 + 030	38 + 820
El Caimo	06 + 400	28 + 600	11 + 100	18 + 400	20 + 900	32 + 350
La India	38 + 950	72 + 250	44 + 950	26 + 950	62 + 850	13 + 000
La Virginia	11 + 600	48 + 900	08 + 500 05 + 600	23 + 600	27 + 100	37 + 550
Pueblo Tapao	10 + 400	43 + 700	16 + 400	22 + 400	34 + 300	36 + 350 34 + 400

Continuación cuadro 7.1.1

Municipios y Corregimientos	Génova	La Tebaida	Monte-negro	Pijao	Quimbaya	Salento
Armenia	51 + 900	17 + 000	10 + 000	30 + 900	20 + 000	24 + 100
Buenavista	30 + 600	50 + 300	43 + 300	30 + 400	53 + 300	57 + 400
Calarcá	53 + 000	23 + 000	16 + 000	32 + 000	26 + 000	31 + 100
	69 + 700			42 + 700		
Circasia	63 + 900	29 + 000	22 + 000	42 + 900	32 + 000	11 + 900
			15 + 200		85 + 000	
Córdoba	42 + 000	40 + 900	33 + 900	15 + 500	43 + 900	48 + 000
	42 + 500					
Filandia	77 + 850	42 + 950	35 + 950	56 + 850	45 + 950	19 + 650
		44 + 500	27 + 000		17 + 000	
Génova	-	68 + 900	61 + 900	49 + 000	71 + 900	76 + 000
				27 + 000		
La Tebaida	68 + 900	-	27 + 000	47 + 900	37 + 000	41 + 100
			17 + 500		27 + 500	
Montenegro	61 + 900	27 + 000	-	40 + 900	10 + 000	34 + 100
		17 + 500				27 + 100
Pijao	49 + 000	47 + 900	40 + 900	-	50 + 900	55 + 000
	27 + 000					
Quimbaya	71 + 900	37 + 000	10 + 000	50 + 900	-	44 + 100
		27 + 500				37 + 100
Salento	76 + 000	41 + 100	34 + 100	55 + 000	44 + 100	-
			27 + 100		37 + 100	
Barcelona	39 + 030	29 + 870	22 + 870	18 + 030	32 + 870	36 + 970
El Caimo	51 + 900	23 + 400	16 + 400	27 + 900	26 + 400	30 + 500
		10 + 400				
La India	90 + 850	55 + 950	48 + 950	69 + 850	30 + 000	32 + 650
		57 + 500	40 + 000			
La Virginia	61 + 500	28 + 600	21 + 600	42 + 600	31 + 600	35 + 700
	69 + 600					
Pueblo Tapao	62 + 300	10 + 100	7 + 400	41 + 300	17 + 400	34 + 500

Continuación Cuadro 7.1.1

Municipios y Corregimientos	Barcelona	El Caimo	La India
Armenia	12 + 870	6 + 400	38 + 950
Buenavista	20 + 430	28 + 600	72 + 250
Calarcá	13 + 970	11 + 100	44 + 950
Circasia	24 + 870	18 + 400	26 + 950
Córdoba	11 + 030	20 + 900	62 + 850
Filandia	38 + 820	32 + 350	13 + 000
Génova	39 + 030	51 + 900	90 + 850
La Tebaida	29 + 870	23 + 400	55 + 950
		10 + 400	57 + 950
Montenegro	22 + 870	16 + 400	48 + 950
			40 + 000
Pijao	18 + 030	27 + 900	69 + 850
Quimbaya	32 + 870	26 + 400	30 + 000
Salento	36 + 970	30 + 500	32 + 650
Barcelona	-	9 + 870	57 + 820
El Caimo	9 + 870	-	45 + 350
La India	51 + 820	45 + 350	-
La Virginia	19 + 570	16 + 700	50 + 550
Pueblo Tapao	23 + 270	16 + 800	49 + 350

FUENTE : Secretaría de Obras Públicas Departamentales. Kilometrajes obtenidos del Plan Vial del Quindío.

- Km + mts
- Por vía principal / por vía secundaria.

Cuadro 7.1.2

QUINDIO. Red de carreteras existentes. 1988

Carreteras	Longitud (Kms)	Tipo de superficie Pavimentado	Afirmado	Explanado	Ancho Banca metros	Pendiente %	
Armenia - Río Barbas	24.0	24.0	-	-	12.0	80	O
Armenia - Calarcá	6.0	6.0	-	-	10.0	75	M
Calarcá - La Línea	24.0	24.0	-	-	12.3	90	M
Calarcá - Río Verde	18.0	18.0	-	-	12.0	70	P
Río Verde - Barragán	12.0	12.0	-	-	12.0	70	P
Armenia - Club Campestre	10.0	10.0	-	-	12.3	80	O
Club Campestre - El Alambrado.	16.0	16.0	-	-	12.3	80	O
Variante Calarcá - Norte	2.0	2.0	-	-	12.0	100	P
Variante Calarcá - Sur	3.0	3.0	-	-	12.0	100	P
Armenia - La Española	6.5	6.5	-	-	12.0	100	O
Armenia - Montenegro - Quimbaya.	20.0	20.0	-	-	12.0	7.5	O
Libramiento - Circasia	4.0	4.0	-	-	11.0	100	O
Libramiento - La Tebaida	5.0	5.0	-	-	12.0	50,	O
Cruces - Filandia	8.0	8.0	-	-	10.0	70	O
Arrayanal - Salento	9.0	9.0	-	-	10.0	60	M
Río Verde - Pijao	14.0	5.0	9.0	-	10.0	60	O
Barragán - Génova	23.0	2.0	21.0	-	8.0	75	M
Quimbaya - San Felipe	6.0	-	6.0	-	12.0	90	P
Armenia - Pueblo Tapao	10.4	-		-	9.0	100	P
Río Verde - Córdoba	7.0	5.0	2.0	-	8.0	7.0	P
La Cabaña - Buenavista	6.0	6.0	-	-	6.0	7.0	O
Filandia - Quimbaya	17.0	-	17.0	-	6.0	4.0	O
Circasia - Montenegro	15.2	3.0	3.3	8.9	7.0	9.0	O
Génova - Pijao	27.0	7.0	20.0	-	6.0	6.0	M
Pijao - Córdoba	15.5	-	6.6	8.9	7.0	9.0	O
Córdoba - Calarcá	27.2	-	22.0	5.2	6.5	8.0	O
Buenavista - La Mina	5.0	-	5.0	-	6.5	8.0	O
Calarcá - Boquía	23.0	-	19.0	4.0	7.0	6.0	O
San José - San Pablo	4.0	-	3.5	0.5	6.0	6.0	O
Partida El Cuzco - La María	2.5	-	2.2	0.3	6.0	6.0	O
Regivit - La Nubia	6.0	-	6.0	-	8.0	9.0	P
San José - El Prado	1.3	-	1.2	0.1	6.0	9.5	P
El Prado - Pueblo Tapao	5.7	-	5.4	0.3	7.0	9.5	P
El Cuzco - Baraya	4.0	-	2.0	2.0	5.0	6.0	O
El Prado - Bárbara	7.1	-	6.6	0.5	6.5	9.0	P
Bárbara - El Prado	1.2	-	0.9	0.3	6.5	9.0	P

Continuación cuadro 7.1.2

Carreteras	Longitud (Kms)	Tipo de superficie Pavimentado	Afirmado	Explanado	Ancho Banca metros	Pendiente %	
Capitolio - La Esmeralda	3.9	-	2.9	1.0	6.0	9.5	P
El Castillo - El gigante	6.7	-	4.7	3.0	6.0	9.5	P
El Gigante - La Española	6.2	-	3.8	2.4	6.0	9.0	P
Nuevo Reino - La Estrella	7.2	-	6.9	0.3	5.5	9.5	P
El Caimo - Cristales - Aeropuerto	7.4	-	3.4	4.0	6.0	9.5	P
Villa Olímpica - La Dulcera	3.9	-	1.8	2.1	5.5	90	P
San José - La Tebaida	4.1	4.0	-	0.1	7.0	100	O
La Tebaida - Rivadavia	6.7	-	5.8	0.9	5.5	60	O
Aeropuerto - La Argentina	6.7	-	6.1	0.6	6.5	85	P
La Tebaida - La Helda	1.9	-	1.36	0.54	5.0	60	P
Circasia - Montenegro	15.0	-	15.0	-	7.0	90	P
Armenia - Hojas Anchas	2.0	-	0.8	1.2	7.0	70	O
Hojas Anchas - El Porvenir	6.6.	-	2.6	4.0	6.0	70	O
El Congal	3.2	-	2.6	0.6	5.0	50	M
La Julia - La Victoria	8.0	-	6.8	1.2	4.0	80	O
Alto de la Cruz - Hojas Anchas	2.2	0.5	1.7	5.0	5.0	60	O
Tres Esquinas - La Lotería	5.0	-	5.0	-	5.6	90	P
Puerto Arturo - La India	13.0	-	12.4	0.6	5.7	90	P
La Castalia - Puerto Arturo	5.5	-	3.3	1.2	5.8	90	P
Filandia - Cajones	1.3	-	1.0	0.3	5.5	90	P
Cajones - Santa Teresa	3.7	-	2.2	1.5	5.8	60	P
Santa Teresa - Límites - Ulloa	2.0	-	1.5	0.5	5.8	60	P
Bambuco - Las Partidas	5.0	-	4.0	1.0	5.5	60	P
Bambuco Bajo - Los Tanques	1.7	-	1.5	0.2	5.0	90	P
Bambuco - Fachadas	1.0	-	-	1.0	5.0	90	P
Palestina - Los Pinos	3.2	-	1.7	1.5	6.0	80	O
La Nubia - Canaán - Guamal	7.6	-	6.0	1.6	8.0	70	O
Salento - Palestina	7.3	-	3.3	4.0	6.5	80	M
Fachada - Los Tanques	3.0	-	1.5	1.5	5.8	95	P
La Cauchera - P. La Española	6.0	-	3.6	2.4	5.5	95	P
La Española - Puerto Rico	8.0	-	4.8	3.2	5.0	95	P
Puerto Rico - Montenegro	1.0	-	-	1.0	5.0	100	O
Santa Teresa - Pativilca	1.5	-	0.9	0.6	5.5	100	P
Pativilca - Pavas	3.0	-	1.8	1.2	5.5	95	P
Pavas - La Mesa	5.0	-	1.2	3.8	5.5	85	P
La Mesa - Quimbaya	2.2	2.2	-	-	6.0	80	P
Partidos - Paraiso - La Cima	6.0	-	3.6	2.4	5.5	75	P
La María - P. Bambuco bajo	4.2	-	2.4	1.8	4.0	60	P
La Unión - El Placer - Alto de la Cruz.	6.0	-	4.0	2.0	5.0	55	O
La Mesa baja - P. San Felipe	4.2	-	-	4.2	5.5	90	P

Continuación cuadro 7.2

Carreteras	Longitud (Kms)	Tipo de superficie Pavimentado	Afirmado	Explanado	Ancho Banca metros	Pendiente %	
Quimbaya - Puerto Alejandría	13.0	3.0	10.0	-	6.0	90	P
Santa Ana - La Carmelita	6.2	6.2	-	-	4.5	90	P
Las Delicias - El Laurel	2.0	-	1.2	0.8	4.5	90	P
Santa Ana - El Laurel - La Española.	4.0	2.4	-	1.6	4.0	90	P
Palermo - Irlanda - Cascada	8.0	-	2.4	5.6	4.0	90	P
Malabar - Guaymaral	6.0	-	2.0	4.0	6.0	85	P
El Retén - El Jazmín	4.0	-	2.0	2.0	5.0	80	P
El Roble - La Española	4.0	-	2.4	1.6	5.0	85	P
Partidas de la Española	4.6	-	2.8	1.8	5.0	90	P
Puerto Santa Ana - Trocadero - Quimbaya.	6.2	-	3.8	2.4	5.0	85	P
Calarcá - La Rochela	4.3	-	4.3	-	6.0	75	P
La Rochela - El Pencil	7.0	-	6.5	0.5	3.0	55	P
Alto del Calabozo - La Sonad	4.3	-	-	4.3	4.0	35	P
La Sonadora - Quebradaneg	6.3	-	3.8	2.5	3.0	70	P
La Rochela - La Virginia	4.2	-	3.0	1.2	4.0	40	O
La Virginia - Santo Domingo	4.1	-	3.1	1.0	5.0	70	P
Santo Domingo - Calarcá	1.5	-	1.5	-	5.0	90	P
La Nubia - Calarcá	11.0	-	11.0	-	6.0	55	P
Calarcá - Pinares	19.0	-	11.0	8.0	5.0	50	P
La Bella - Quebradanegra	8.0	-	5.0	3.0	7.0	50	P
Calarcá - Pradera Alta	3.0	-	3.0	-	4.0	45	O
Calarcá - Pradera Baja	2.0	-	-	2.0	4.5	60	O
Calarcá - La Bella	3.3	-	3.0	0.3	4.0	50	M
Barcelona - El Cairo	2.7	-	2.7	-	5.0	60	O
Barcelona - La Esperanza	3.0	-	3.0	-	5.0	85	P
Barcelona - El Oso	1.8	-	1.8	-	5.0	60	O
Calarcá - La Española	2.0	-	1.8	0.2	4.0	60	O
Calarcá - La Estrella	2.6	-	-	2.6	4.0	70	P
Calarcá - Los Alamos	2.8	-	-	2.8	3.0	40	M
Puerto Rico - La Virginia	2.0	-	-	2.0	5.0	75	M
Callelarga - Santa Elena	3.0	-	3.0	-	5.0	70	O
Pelacarriel - La Rochela	2.1	-	-	2.1	4.0	50	P
La Morenita - El Castillo	5.0	-	-	5.0	4.0	45	M
El Danubio - Travesías	9.0	-	-	9.0	4.0	70	O
Quebradanegra - Samaria	3.5	-	-	3.5	5.0	70	M
Calarcá - La Paloma	5.5	-	-	5.5	5.5	80	M
Guayaquil - Alto Río Verde	3.0	-	-	3.0	4.0	80	M
Río Verde - Alto Córdoba	4.0	-	0.2	3.8	3.5	95	P
Córdoba - La Quiebra	7.6	-	7.6	-	5.0	80	P

Continuación cuadro 7.1.2

Carreteras	Longitud (Kms)	Tipo de superficie Pavimentado	Afirmado	Explanado	Ancho Banca metros	Pendiente %	
La Concha - Sardineros	7.0	-	3.7	3.3	4.0	40	M
Río Azul - El Sinabrio	5.0	-	-	5.0	5.0	80	O
Pijao - Río Rojo	2.3	-	2.0	0.3	5.0	70	O
Pijao - La Mariela	10.0	-	5.0	5.0	5.0	80	O
La Mariela - Cañaveral	8.1	-	-	8.1	5.0	50	O
El Broche - La Mariela	9.8	-	9.8	-	5.0	80	O
Pijao - Las Maravillas	10.0	-	5.6	4.4	4.5	70	M
Puente Nuevo - Patio Bonito	3.0	-	3.0	-	4.0	80	M
La Quiebra - Las Marías	12.5	-	12.5	-	4.0	65	O
Alto de los Chivos - La Granja	3.3	-	-	3.3	5.0	50	O
Arenales - Los Juanes	2.6	-	-	2.6	6.0	70	O
Berlín - El Sinaí	4.0	-	-	4.0	4.0	80	M
La Mariela - El Cocuy	2.0	-	-	2.0	3.0	80	M
Génova - Pedregales	12[illegible]	-	7.0	5.0	5.0	70	P
Génova - Río Gris	4[illegible]	-	-	4.5	5.0	70	O
Génova - San Juan Alto	9.0	-	4.0	5.0	5.0	70	O
Génova - Cumaral	2.0	-	2.0	-	5.0	70	P
Génova - La Cascada	8.0	-	6.0	2.0	5.0	90	P
Gibraltar - La Coqueta	1.5	-	1.0	0.5	3.0	40	O
Río Gris - Palonegro	7.0	-	1.0	6.0	4.0	50	O
TOTAL	913.0	[illegible]3.7	453.96	235.34			

FUENTE : Obras Públicas Departamentales. Plan vial del Quindío.
NOTA. No incluye vías municipales, particulares y privadas.

M = Montañosa.
P = Plana
O = Ondulado.

Cuadro 7.1.3

QUINDIO. Red vial, densidad e índice de pavimentación. 1988

Red vial total (Kms lineales)	Densidad vial [a] Km/Km^{2} [b]	Indice de pavimentación [a] Km	%
2.842	1.47	223.7	7.87

FUENTE : Distrito 23 de carreteras, Obras Públicas Departamentales.
[a] Cálculos Planeación Departamental.
[b] Km vía /Km^2 superficie.

Cuadro 7.1.4

QUINDIO. Plan de pavimentación. 1988

Pesos

Municipios	Proyecto	KM	Costo
Córdoba	Sardineros - Córdoba	3.0	39.000.000
Buenavista	La Cabaña - Buenavista	4.5	58.500.000
Circasia	Circasia - Montenegro	3.0	39.000.000
La Tebaida	La Tebaida - San José	3.0	39.000.000
Pijao	Pijao - La Central	4.0	52.000.000
Quimbaya	Quimbaya - Filandia	2.0	26.000.000
TOTAL	–	19.5	253.500.000

FUENTE : Obras Públicas Departamentales. Plan Quinquenal de pavimentación.
Valor por kilómetro. 1988 : $ 13.000.000

7.2 Parque Automotor.

Cuadro 7.2.1

QUINDIO. Parque automotor por clase de servicio con matrícula a 31 de diciembre, según oficinas de tránsito. 1986 - 1988

Oficinas de Tránsito	Total	Particular	Público	Oficial
		1986		
Armenia	11.211	8.553	2.298	360
Calarcá	4.369	3.331	1.012	26
Quimbaya	1.579	1.150	417	12
		1987		
Armenia	11.626	8.964	2.392	370
Calarcá	4.450	3.402	1.021	27
Quimbaya	1.658	1.220	426	14
		1988		
Armenia	12.132	9.280	2.439	413
Calarcá	4.614	3.546	1.033	35
Quimbaya	1.702	1.262	426	14

FUENTE : Oficinas de tránsito, Armenia, Calarcá y Quimbaya

Cuadro 7.2.2

QUINDIO. Número de motocicletas con matrícula a 31 de diciembre, según oficinas de tránsito. 1986 - 1988 [a]

Oficinas de Tránsito	1986	1987	1988
Armenia	2.849	3.363	3.497
Calarcá	(...)	1.249	1.282
Quimbaya	716	734	741

FUENTE : Oficinas de tránsito: Armenia, Calarcá y Quimbaya.
[a] Corresponde al acumulado de matrículas.

Cuadro 7.2.3

QUINDIO. Movimiento del parque automotor del servicio particular, público y oficial, según oficinas de tránsito. 1986 - 1988

Oficinas de tránsito	1986			1987			1988		
	Particular	Público	Oficial	Particular	Público	Oficial	Particular	Público	Oficial
Armenia									
Matrículas	461	73	15	482	54	11	423	85	37
Traslados, cuentas	136	9	-	148	13	1	224	32	
Radicaciones	139	13	-	80	61	-	264	24	1
Cancelaciones	2	5	-	3	8		6	5	
Calarcá									
Matrículas	(...)	(...)	(...)	(...)	(...)	(...)	(...)	(...)	(...)
Traslados, cuentas	(...)	(...)	(...)	(...)	(...)	(...)	(...)	(...)	(...)
Radicaciones	(...)	(...)	(...)	(...)	(...)	(...)	(...)	(...)	(...)
Cancelaciones	(...)	(...)	(...)	(...)	(...)	(...)	(...)	(...)	(...)
Quimbaya									
Matrículas	45	1	2	70	6	2	42	-	-
Traslados, cuentas	12	4	-	12	2	-	21	2	
Radicaciones	54	6	-	79	14		94	28	
Cancelaciones	-	-	-	-	-	-	-	-	-

FUENTE Oficinas de Tránsito, Armenia, Quimbaya

Cuadro 7.2.4

QUINDIO : Parque automotor de buses con y sin subsidio, busetas y pasajeros movilizados, según meses. 1988

Meses	Buses				Busetas		Total pasajeros movilizados todas las modalidades
	Parque automotor		Promedio diario en servicio		Parque Automotor	Promedio diario en servicio	
	Con Subsidio	Sin subsidio	Con subsidio	Sin subsidio			
Enero	20	227	19	174	20	19	4.481.575
Febrero	22	233	20	201	20	19	5.147.621
Marzo	21	231	15	202	20	19	5.375.493
Abril	21	232	20	203	20	20	5.417.412
Mayo	20	232	20	207	21	21	5.896.424
Junio	20	241	16	208	21	20	5.853.103
Julio	20	247	19	216	21	20	6.186.108
Agosto	20	247	19	214	21	21	6.003.425
Septiembre	20	248	18	221	18	18	5.681.143
Octubre	20	248	13	213	18	12	5.808.367
Noviembre	19	249	9	216	18	14	5.700.386
Diciembre	19	249	17	211	18	18	5.549.984
Promedio año/mes	20	240	17	207	20	18	
TOTAL							67.101.041

FUENTE : DANE
Nota: Comprende información de Armenia y Calarcá únicamente.

Cuadro 7.2.5

QUINDIO. Empresas transportadoras de pasajeros, parque automotor, radio de acción y tipo de vehículo. 1988

Empresa	Radio de Acción	Tipo de Vehículo					
		Buses	Carga	Auto-móvil	Buseta	Campe-ro,	Camio-neta
Buses Urbanos Armenia Qdio.	Urbano	129	-	-	-	-	-
	Metropolita	21	-	-	-	-	-
Cía. Colombiana de Transp.	Nacional	-	289	-	-	-	-
Coop. Motoristas del Quindío.	Urb.Dptal II	29	-	40	-	-	-
Coop. Buses Urbanos Quindío.	Urbano	100	-	-	5	-	-
	Metropolita	15	-	-	-	-	-
Coop. de Motoristas el Cacique	Deptal II	-	-	51	3	-	-
Coop. de Trans. Génova.	Deptal II	-	-	17	-	48	-
Coop. de Trans. Circasia.	Deptal II	-	-	52	-	35	-
Coop. de Trans. Montenegro.	Deptal II	-	-	-	-	155	-
Coop. de Trans. Pijao.	Veredal	-	-	-	-	24	-
Coop. de Trans. el Centenario.	Deptal II	3	-	48	-	-	-
Coop. de Trans. Fundadores.	Urb-Dptal II	-	-	16	-	-	-
Coop. de Trans. San Francisco.	Deptal II	-	-	-	-	93	-
Coop. Esp. de Motoristas Qdío	Deptal II	-	-	-	-	87	-
.	Nacional	-	176	-	-	-	-
Coop. Quindiana de Trans.	Nacional	-	515	-	-	-	-
Coop. Expreso Verdal ltda.	Deptal II	-	-	-	-	30	-
Flota Catorce Catorce S.A.	Urbano	-	-	67	-	-	-
Flota el Faro S.A.	Urbano	-	-	85	-	-	-
Nuevo Rápido Quindío ltda	Deptal II	48	-	-	-	-	-
.	Metropolita	3	-	-	-	-	-
Sociedad C/biana de Trans. ltd	Deptal II	-	-	-	8	-	-
	Metr-Deptal	6	-	-	-	-	-
Transportes El Caimo.	Veredal	-	-	2	-	32	2
Sociedad Trans. del Quindío.	Deptal II	-	-	-	-	81	9
Tax Dorado S.C.A.	Deptal II	-	-	43	-	-	-
Tax Páramo S.A.	Deptal II	-	-	52	-	-	-
	Urbano	-	-	20	-	-	-
Transportes Armenia S.A.	Interdeptal	-	-	29	-	-	-
	Urbano ND	-	-	-	-	-	-
Transportes del Quindío ltda.	Nacional	-	100	-	-	-	-
Transportes Granada S.C.A.	Nacional	-	257	-	-	-	-
	Deptal II	-	-	-	-	221	-
	Urbano	(...)	-	(...)	(...)	-	-

Continuación Cuadro 7.2.5

Empresa	Radio de Acción	Tipo de Vehículo					
		Buses	Carga	Auto-móvil	- Buseta	Campe-ro	Camio-neta
Transportes Tebaida S.A.	Deptal II	-	-	52	-	-	-
Urbanos Ciudad Milagro.	Urbano	26	-	-	12	-	-

FUENTE : INTRA.
Nacional: Se refiere a vehículos de carga.
Departamental II: Ruta dentro del departamento.
Interdepartamental II: Se refiere al servicio con otros departamentos.
Metropolitano: Se refiere al servicio de los buses urbanos que presta servicio a los municipios de Calarcá, Circasia y La Tebaida.

Cuadro 7.2.6

QUINDIO. Distribución de solicitudes y producción de licencias de conducción, por oficinas. 1984 - 1988

Año	Armenia	Calarcá	Quimbaya
1984	7.390	(...)	1.533
1985	7.855	(...)	2.347
1986	8.040	2.505	2.585
1987	8.166	2.599	1.730
1988	7.257	1.250	865

FUENTE : Oficinas de Tránsito: Armenia, Calarcá y Quimbaya.

7.3 Accidentes de tránsito.

Cuadro 7.3.1

QUINDIO. Diez primeras causas de accidentes de tránsito. 1988

1.	Desobedecer señales de tránsito.
2.	No conservar distancia de seguridad.
3.	Girar bruscamente.
4.	No respetar prelación otros vehículos.
5.	Conducir en estado de embriaguez.
6.	Distracción del conductor.
7.	Imprudencia del peatón.
8.	No acatar señal del semáforo.
9.	No hacer pare.
10.	Imprudencia en el manejo.

FUENTE : Instituto Departamental de Tránsito.

Cuadro 7.3.2

QUINDIO. Número de Accidentes de Tránsito, muertos y heridos, según área. 1986 - 1988.

	Armenia			Calarcá			Quimbaya		
Factores	1986	1987	1988	1986	1987	1988	1986	1987	1988
Accidentes urbanos	960	1.620	2.070	-	-	130	-	-	-
Accidentes rurales	93	57	73	-	-	125	-	-	-
Muertos	31	8	6	-	-	-	-	-	-
Heridos	279	213	408	-	-	27	-	10	12

FUENTE : Oficinas de Tránsito : Armenia, Calarcá, Quimbaya.

7.4 Transporte férreo.

Cuadro 7.4.1

QUINDIO. Pasajeros movilizados y carga transportada por los Ferrocarriles Nacionales. 1984 - 1988

Año	Número de pasajeros salidos	Carga transportada Toneladas
1984	(...)	32.331.4
1985	51.359	56.131.2
1986	37.048	42.737.7
1987	41.583	36.522.3
1988	35.630	30.961.8

FUENTE : Ferrocarriles Nacionales, estaciones de Armenia y Cali.

7.5 Transporte Aéreo.

Cuadro 7.5.1

QUINDIO. Movimiento de pasajeros y carga transportada por el aeropuerto El Edén. 1988

Meses	Número pasajeros		Carga (Kg)	
	Entrados	Salidos	Embarcada	Desembarcada
Enero	2.743	3.682	6.807	7.728
Febrero	2.437	2.610	5.449	8.289
Marzo	2.999	2.626	2.950	7.567
Abril	2.382	2.836	3.588	10.395
Mayo	2.953	2.851	9.386	10.622
Junio	3.168	3.077	12.148	11.154
Julio	4.188	4.260	13.530	9.253
Agosto	2.979	3.101	6.700	11.686
Septiembre	2.790	2.776	8.795	10.460
Octubre	2.727	2.913	5.320	8.430
Noviembre	3.061	3.231	8.171	11.074
Diciembre	4.562	3.598	11.153	19.475
TOTAL	36.989	37.561	93.997	126.133

FUENTE : Departamento Administrativo de Aeronáutica Civil, Armenia.

8

VIVIENDA Y CONSTRUCCION

VIVIENDA Y CONSTRUCCION.

El objetivo de los datos estadísticos presentados en este capítulo, es mostrar la información sobre el total de viviendas del Departamento que arrojó el censo nacional de 1985, el cual definió como vivienda "el espacio separado y con acceso independiente que sirve de alojamiento humano". El espacio es separado cuando tiene límites constituídos por paredes, techos y puertas, hay casos excepcionales como las ramadas, en que el espacio está delimitado por columnas de madera, pero faltan las paredes y las puertas; estos casos también se consideran como viviendas. Además se incluye información sobre las licencias de construcción para Armenia, Calarcá y el resto de los municipios del Departamento, así como los índices de costos de la construcción.

Las viviendas particulares y colectivas se censaron con formularios distintos, de acuerdo con las siguientes definiciones:

VIVIENDA PARTICULAR : Es la vivienda de una persona o grupo de personas que comparten el techo y ordinariamente, los alimentos porque conforman una familia o porque se han asociado para compartir un presupuesto.
VIVIENDA COLECTIVA: Es la vivienda de un grupo de personas que comparten el techo y ordinariamente, los alimentos por razones de trabajo, disciplina, salud, religión, castigo, etc.

VARIABLES DE LA VIVIENDA:
Número de cuartos: contando sala, comedor, dormitorios y cuartos del servicio.
Conexión con la energía eléctrica y con el acueducto.
Tenencia de la vivienda: permitió conocer si era propia, estaban pagando arriendo por ella, la tenían prestada o en otra situación.
Condición de ocupación:permitió establecer el grado de ocupación del inventario de viviendas e identificar el número de viviendas cuyos residentes no fue posible censar.

CONSTRUCCION.

Las licencias para construcción son un instrumento de control administrativo público, con el fin de planificar coordinadamente el crecimiento de las ciudades. Con las licencias se trata de mantener

las normas adoptadas en la estructura de la construcción, el mantenimiento de áreas de reserva, embellecimiento, construcción de vías, etc., de importancia especial para aquellas ciudades de crecimiento vertiginoso que tienden a convertirse en grandes centros urbanos. Sin embargo el número de licencias producidas es diferente al número de construcciones ejecutadas en el Departamento (cuadro 8.4) en razón a:

1. La distancia de determinados municipios a la capital, donde se debe hacer el trámite respectivo de la licencia.

2. Las facultades que tienen los Alcaldes sobre el desarrollo urbanístico de los municipios.

3. La no disponibilidad por parte de Planeación Departamental de inspectores que controlen todo el territorio del Departamento en este sector.

4. La tendencia de las personas a eludir el pago de impuestos.

No obstante Planeación Departamental en conjunto con los estamentos municipales tratan de controlar las llamadas construcciones piratas (sin licencia), pero como no existe asidero jurídico para ordenar la suspensión de la construcción, estas se realizan sin sujeción al código de urbanismo y construcción.

INDICE DE COSTOS DE LA CONSTRUCCION DE VIVIENDA (ICCV) :

Es un índice estadístico que permite estimar el cambio promedio en los precios de los principales insumos requeridos para la edificación de las viviendas.

El índice en un período de tiempo determinado permite conocer el cambio porcentual en el costo medio de los materiales y la mano de obra en dicho período, con relación al costo promedio de los materiales y la mano de obra en el período base.

Cuadro 8.1

QUINDIO : Total viviendas particulares y distribución porcentual [a] de la tenencia, según municipios. 1985

Municipios	Total viviendas	Porcentajes			
		Propia	En arriendo	Otra forma [b]	Sin información
Armenia	41.973	51.4	33.1	5.4	10.1
Buenavista	619	38.5	9.2	44.7	7.6
Calarcá	10.524	50.4	30.4	12.5	6.7
Circasia	3.926	54.8	21.2	18.0	6.0
Córdoba	1.093	35.5	17.5	30.2	16.8
Filandia	2.448	47.8	11.0	25.4	15.8
Génova	2.244	40.9	18.9	24.3	15.9
La Tebaida	3.614	45.3	24.4	21.1	9.3
Montenegro	6.580	48.8	29.4	14.4	7.4
Pijao	1.547	39.6	25.8	28.4	6.2
Quimbaya	6.156	44.2	29.5	20.6	5.7
Salento	1.376	50.0	12.1	19.0	18.9
TOTAL	82.100	49.5	29.3	11.9	9.3

FUENTE : DANE, Censo 1985

[a] Cálculos con base en los resultados del formulario ampliado.

[b] Comprende viviendas prestadas o en otra situación.

GRAFICO : 13

QUINDIO. Distribución porcentual de la tenencia de vivienda. Censo 1985

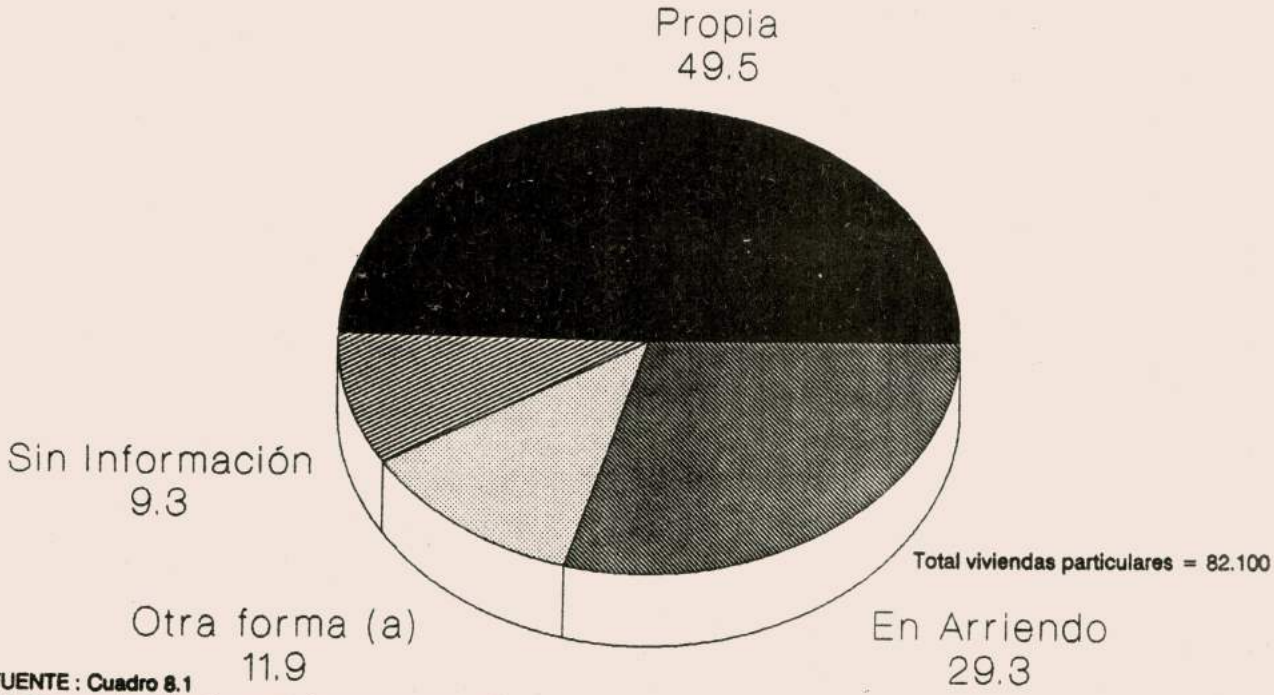

FUENTE : Cuadro 8.1

(a) Comprende viviendas prestadas o en otra situación.

Cuadro 8.2

ARMENIA. Número de licencias para construcción, por tipo, área a construir y unidades de vivienda, según meses. 1988

Meses	Licencias			Metros a construir			Número de unidades de vivienda
	Total	Vivienda	Otros [a]	Total	Vivienda	Otros [a]	
Enero	7	4	3	6.438	347	6.091	4
Febrero	13	11	2	12.553	9.085	3.468	116
Marzo	7	6	1	2.641	1.644	997	16
Abril	8	7	1	5.426	3.512	1.914	30
Mayo	12	9	3	13.942	3.510	10.432	42
Junio	11	10	1	8.453	6.990	1.463	56
Julio	11	8	3	17.833	3.545	14.288	38
Agosto	16	14	2	16.061	11.038	5.023	116
Septiembre	16	13	3	123.574	126.696	1.878	407
Octubre	9	7	2	6.046	4.349	1.697	28
Noviembre	12	8	4	8.963	4.473	4.490	41
Diciembre	10	10	-	4.376	4.376	-	29
TOTAL	132	107	25	231.306	179.565	51.741	923

FUENTE : Planeación Municipal Armenia.
[a] Comprende: Industrial, Oficinas, Bodegas, Educacional u otros.

Cuadro 8.3

CALARCA. Número de licencias para construcción, por tipo, área a construir y unidades de vivienda, según meses. 1988

Meses	Licencias			Metros a construir			Número de u de viviendas
	Total	Viviendas	Otros [a]	Total	Viviendas	Otros [a]	
Enero	3	3	-	366.84	366.84	-	4
Febrero	8	8	-	1.533.37	1.533.37	-	22
Marzo	13	12	1	3.907.50	3.772.92	134.58	56
Abril	1	1	-	119.60	119.60	-	1
Mayo	6	6	-	901.66	901.66	-	10
Junio	2	2	-	147.83	147.83	-	3
Julio	13	12	1	3.332.10	2.301.47	1.030.63	18
Agosto	12	11	1	2.263.16	1.840.84	422.32	19
Septiembre	4	4	-	519.32	519.32	-	5
Octubre	4	4	-	783.44	733.44	-	8
Noviembre	12	12	-	1.277.35	1.277.35	-	20
Diciembre.	8	8	-	1.624.46	1.624.46	-	12
TOTAL	86	83	3	16.776.63	15.189.10	1.587.53	178

FUENTE : Planeación Municipal Calarcá.

a Comprende: Industrial, Oficinas, Bodegas, Educacional y otros.

Cuadro 8.4

QUINDIO. Número de licencias para construcción, por tipo, área a construir y unidades de viviendas, según municipios 1988

Municipios	Licencias			Metros a construir			Número de u de vivienda
	Total	Viviendas	Otros [a]	Total	Viviendas	Otros [a]	
Armenia	132	107	25	231.306	179.565	51.741.	923
Buenavista	1	1	-	62	62	-	1
Calarcá	86	83	3	16.776.63	15.189.10	1.587.53	178
Circasia	2	2	-	238.25	238.25	-	2
Córdoba	3	3	-	165	165	-	3
Filandia	-	-	-	-	-	-	-
Génova	-	-	-	-	-	-	-
La Tebaida	22	11	11	2.019.02	790.83	1.228.19	11
Montenegro	16	13	3	1.714.64	1.179.92	534.72	14
Pijao	-	-	-	-	-	-	-
Quimbaya	14	9	5	1.939.90	1.144.82	795.08	10
Salento	-	-	-	-	-	-	-
TOTAL	371	324	47	254.221.44	198.334.92	55.886.52	1.140

FUENTE : Planeación Municipal Armenia.
Planeación Municipal Calarcá.
Camacol. Informe Estadístico y Económico. No. 22
Planeación Departamental.

[a] Comprende Industrial, Oficinas, Bodegas, Educacional y otros.

Cuadro 8.5

ARMENIA. Indice de costos de la construcción de vivienda, por trimestres, según materiales y categoría de mano de obra. 1988

Pesos

Artículos y mano de obra	Unidad de medida	Marzo	Junio	Septiembre	Diciembre
MATERIALES.					
Cemento gris (portland)	T	397.22	352.68	414.02	412.90
Arena de pega	$3M^3$	450.35	471.07	504.74	528.34
Hierro de 1/4 o 6 mm	T	566.27	579.52	610.93	619.99
Hierro de 1/2 o 12 mm	T	656.70	683.34	748.14	784.50
Ladrillo tolete común	MI	424.83	430.18	430.18	450.30
Tabla 1 x 10 pulgadas x 3 M	U	463.62	477.53	481.49	481.49
Tubo PVC de 1/2	6ML	586.93	656.01	662.50	775.92
Balastro	$3M^3$	528.03	552.33	591.80	619.48
Tubo galvanizado de 1/2	6M	503.68	544.11	590.92	644.31
Tubo conduit PVC de 1/2	3M	748.65	810.33	838.94	1.024.41
Alambre de cobre No. 12	M	650.07	699.08	726.33	736.57
Teja de asbesto cemento No. 4	U	453.95	453.95	533.71	533.97
Baldosa de cemento	M^2	411.20	411.20	411.20	411.20
Baldosín de porcelana blanco	M^2	570.34	586.02	644.94	653.32
Vidrio de 3 mm	M^2	532.76	532.76	524.99	571.52
Lámina triplex de 4 mm	U	519.00	564.42	564.42	670.82
Cerradura de aluminio satinado	U	370.76	422.30	439.03	484.49
Sanitario corriente blanco	U	479.03	505.81	532.31	581.23
Vinilo blanco	G	606.25	660.39	683.53	709.03
Ascensor	U	540.02	584.50	646.05	757.79
MANO DE OBRA					
Ayudante	S/día	398.90	413.12	379.28	402.80
Oficial	S/día	475.27	488.87	452.94	491.94
Maestro	S/día	514.18	514.39	514.13	515.36

FUENTE : DANE, Seccional Armenia

T = Tonelada
M^3 = Metro cúbico
MI = Millar
ML = Metro lineal
U = Unidad
M^2 = Metro cuadrado
G = Galón
S/día = Salario - día
M = Metro

Cuadro 8.6

ARMENIA. Indices de costos de construcción para los diferentes tipos de vivienda, I trimestre 1988

Concepto	Unifamiliar			Multifamiliar		Promedio	
	Acabado mínimo	Acabado medio	Acabado completo	Hasta 5 pisos	Mas de 5 pisos	Unifamiliar	Multifamiliar
Mano de obra							
Mano de obra	442.82	442.78	442.82	442.65	442.64	442.81	442.65
Materiales obra negra							
Cemento y concreto	655.93	655.93	655.93	655.93	655.93	655.93	655.93
Agregados minerales	439.72	439.72	439.72	439.72	439.72	439.72	439.72
Acero	583.60	730.71	670.15	610.62	706.50	680.03	648.97
Madera	563.33	494.61	532.18	501.38	462.98	523.57	486.02
Ladrillo	470.11	454.86	462.71	486.99	483.40	461.01	485.55
Elementos para instalaciones eléctr.	841.70	747.53	683.40	799.41	848.84	721.30	819.18
Elementos para instalaciones sanita	593.66	656.33	616.78	680.02	677.54	626.90	679.00
Cubierta	411.30	411.93	385.44	412.25	413.86	396.76	412.88
Total materiales obra negra	554.35	554.75	550.91	594.94	651.60	552.52	617.60
Materiales acabados							
Pisos	326.93	398.69	436.56	370.29	387.73	412.41	377.24
Revestimientos	494.73	484.07	483.85	479.82	476.24	485.10	478.38
Carpintería madera	417.56	584.07	748.86	570.21	552.60	668.64	563.16
Carpintería metálica	1.039.14	887.75	908.55	1.060.93	853.83	916.21	978.08
Aparatos y accesorios sanitarios	578.92	532.86	467.38	528.80	485.50	500.59	511.48
Instal. especiales	-	-	-	-	492.06	-	492.06
Pintura	304.26	483.97	540.49	564.33	560.96	496.47	562.97
Total materiales acabados	650.99	572.55	602.34	707.07	537.28	598.13	639.15

Continuación Cuadro 8.6

Concepto	Unifamiliar			Multifamiliar		Promedio	
	Acabado mínimo	Acabado medio	Acabado completo	Hasta 5 pisos	Mas de 5 pisos	Unifamiliar	Multifamiliar
			Maquinaria y Equipo				
Maquinaria y Equipo	-	-	-	601.83	617.19	-	607.97
			Total materiales				
Total materiales	581.39	560.43	574.35	632.06	598.43	570.66	618.61

FUENTE : Camacol

Cuadro 8.7

ARMENIA. Indices de costos de construcción para los diferentes tipos de vivienda, II trimestre 1988

Concepto	Unifamiliar			Multifamiliar		Promedio	
	Acabado mínimo	Acabado medio	Acabado completo	Hasta 5 pisos	Mas de 5 pisos	Unifamiliar	Multifamiliar
Mano de obra							
Mano de obra	442.82	442.78	442.82	442.65	442.64	442.81	442.65
Materiales obra negra							
Cemento y concreto	655.93	655.93	655.93	655.93	655.93	655.93	655.93
Agregados minerales	534.29	534.29	534.29	534.29	534.29	534.29	534.29
Acero	591.24	758.44	690.33	632.58	734.02	701.26	673.15
Madera	567.64	504.43	545.54	501.38	485.51	534.80	495.03
Ladrillo	498.79	479.06	505.39	528.99	521.10	496.23	525.83
Elementos para instal. eléctricas.	887.11	790.73	724.45	883.11	931.36	763.52	902.41
Elementos para instal. sanitarias	651.73	707.69	677.84	760.46	762.73	684.53	761.36
Cubierta	414.43	415.41	392.79	412.25	413.86	402.41	412.88
Total materiales obra negra	584.93	581.38	579.79	633.86	691.48	580.86	656.91
Materiales acabados							
Pisos	353.67	428.80	499.45	386.65	420.72	460.82	400.25
Revestimiento	494.73	504.91	515.46	496.24	516.91	509.80	504.50
Carpintería madera	497.56	584.51	748.86	570.21	552.60	668.64	563.16
Carpintería metálica	1.047.28	898.74	918.95	1.067.02	873.00	926.55	899.40
Aparatos y accesorios sanitarios	639.56	584.09	502.92	582.34	516.93	543.91	516.18
Instal. especiales	-	-	-	-	494.54	-	494.54
Pintura	329.08	533.15	597.52	624.72	621.12	547.13	623.27
Total materiales acabados.	673.94	595.51	635.58	727.04	554.75	626.95	658.12

Continuación Cuadro 8.7

			Maquinaria y equipo				
Maquinaria y equipo	-	-	-	601.83	617.19	-	607.97
			Total materiales				
Total materiales	609.83	585.90	605.21	661.72	625.24	599.53	647.13
			Costo total edificación				
Costo total edificación	564.64	549.16	568.03	607.24	574.24	561.61	596.04

FUENTE : Camacol

9

JUSTICIA, CEDULACION

Y ELECTORALES

JUSTICIA, CEDULACION Y ELECTORALES.

JUSTICIA.

Dentro del conjunto de estadísticas sociales, las relacionadas con el sector Justicia cobran en la actualidad un especial interés, no sólo por corresponder a una de las actividades fundamentales del Estado, sino por las implicaciones de carácter social que trae consigo el comportamiento de dicho fenómeno en las áreas penal, civil, laboral, etc.

JUSTICIA PENAL.

Las cifras de justicia penal sólo definen el concepto de criminalidad aparente, es decir, los delitos de cuyo acontecimiento han sido notificadas las autoridades de investigación. Esta, sumada a la oculta, da el concepto de criminalidad real, constituída por los "delitos de violaciones de ley penal, perpetrados en un tiempo y espacio dados, prescindiendo de que hayan sido o no denunciados, investigados o reconocidos en sentencia alguna, castigados ó tratados por autoridad" [1].

Los principales delitos incluídos en cada título según el nuevo Código Penal, en la calificación provisional del sumario son:

CONTRA EL PATRIMONIO ECONOMICO: Hurto, extorsión, estafa, fraude mediante cheque, abuso de confianza, defraudaciones, usurpación, daño y otros.

CONTRA LA VIDA E INTEGRIDAD PERSONAL: Homicidio, lesiones personales, abortos, abandono de menores y de personas desvalidas y otros.

CONTRA LA LIBERTAD Y EL PUDOR SEXUAL: violación, estupro, actos sexuales abusivos, proxenetismo y otros.

[1] DANE : BME No. 247, pág. 146

CONTRA LA LIBERTAD INDIVIDUAL Y OTRAS GARANTIAS: Secuestro, detención arbitraria, autonomía personal, violación de habitación o sitio de trabajo, violación de secretos, comunicaciones, libertad de trabajo y asociación, ejercicio de derechos políticos, sentimiento religioso y respeto a los difuntos, otros.

CONTRA LA ADMINISTRACION PUBLICA: Peculado, concusión, cohecho, celebración indebida de contratos, tráfico de influencias, enriquecimiento ilícito, prevaricato, abuso de autoridad y otras infracciones, usurpación y abuso de funciones públicas, contra los empleados oficiales, otros.

CONTRA LA FAMILIA : Incesto, bigamia y matrimonios ilegales, supresión, alteración o suposición del estado civil, asistencia alimentaria y otros.

CONTRA LA ADMINISTRACION DE JUSTICIA: Falsas imputaciones ante las autoridades, falso testimonio, infidelidad a los deberes profesionales, encubrimiento, fuga de presos, fraude procesal y otras infracciones, otros.

CONTRA LA SEGURIDAD PUBLICA: Concierto, terrorismo e instigación; peligro común o grave perjuicio a la comunidad y otras infracciones, contra la salud pública; contra el Decreto 1188/74 (estupefacientes), otros.

CONTRA EL ORDEN ECONOMICO SOCIAL: Acaparamiento, especulación y otras infracciones, recursos naturales, otros.

CONTRA LA FE PUBLICA: Falsificación de moneda, falsificación de sellos, efectos oficiales y marcas, falsedad de documentos y otros.

OTROS TITULOS : Contra la existencia y la seguridad del estado, el régimen constitucional, el sufragio, la integridad moral y otros.

SUMARIO: "Llámese sumario a la reunión de diligencias propias para comprobar el delito, las circunstancias de modo, tiempo y lugar en que se cometió, descubrir los autores o partícipes, conocer su per-

sonalidad, los motivos determinantes y averiguar la naturaleza y cuantía de los perjuicios ocasionados por la infracción. El funcionario que lo forma se llama funcionario de instrucción" (Art. 309 CPP).

SUMARIADO O SINDICADO: Es la persona o personas a quien(es) se imputa la comisión de un delito; es el "sujeto pasivo de la acción penal" (Art. 112 CPP). El sumariado o sindicado y posteriormente enjuiciado o encausado, tiene la calidad genérica de procesado.

DELITO: "Es un hecho humano típico, antijurídico y culpable". Definición citada por Arenas Antonio Vicente, Compendio de Derecho Penal, 2a. edición, 1978, Bogotá, pág. 27.

ELECTORALES. [1]

El Acto Legislativo número 1 de 1986 (enero 9) reformó la Constitución Política y estableció que todos los ciudadanos eligen directamente los Alcaldes Municipales, y del Distrito Especial, para períodos de dos (2) años, el día que fije la Ley. Determinó además, que la primera elección de Alcaldes tendría lugar el segundo domingo de marzo de 1988.

En desarrollo de esta norma constitucional, el Congreso Nacional promulgó la Ley 78 de 1986 (diciembre 30), modificada y adicionada por la Ley 49 de 1987 (diciembre 4).

La primera dispone que los Alcaldes Municipales y de Distrito serán elegidos por el voto de los ciudadanos en la misma fecha en la cual se elijan Concejales municipales y de Distrito. Los Alcaldes tendrán un período de dos (2) años que se iniciará el 1o. de Junio siguiente a la fecha de su elección. En los artículos 26 de la Ley 78 y 9, de la Ley 49, se establece que las votaciones y escrutinios para elegir Alcaldes se realizarán simultáneamente con las elecciones de Concejales; La Registraduría Nacional del Estado Civil organizará dichas elecciones aplicando las mismas normas, métodos, sistemas y procedimientos que rigen para las Corporaciones de orígen popular.

[1] Registraduría Nacional del Estado Civil, estadísticas electorales.

Los artículos 20 de la Ley 78 y 8 de la Ley 49, disponen la convocatoria a nuevas elecciones de Alcaldes cuando se produjere la falta absoluta de éste antes de transcurrido 1 año del período constitucional establecido. Al presentarse ésta situación, mediante decreto se realizará un encargo de la Alcaldía y se señalará la fecha para la nueva elección de Alcalde, la cual deberá realizarse dentro de los dos (2) meses siguientes a la expedición del Decreto.

9.1 Justicia Penal.

Cuadro 9.1.1

QUINDIO. Número de delitos registrados, según títulos 1987 - 1988

Modalidades Delictivas	1987 Número	1987 %	1988 Número	1988 %
La Existencia y Seguridad del Estado	-	-	-	-
Régimen Constitucional	1	0.01	-	-
La Administración Pública	26	0.41	18	0.29
La Administración de Justicia	13	0.21	8	0.13
La Seguridad Pública	1.256	19.13	1.100	17.44
Contra la Fé Pública	42	0.66	42	0.66
Contra el Orden Público y Social	4	0.06	-	-
Contra el Sufragio	-	-	7	0.11
Contra la Familia	33	0.52	46	0.73
Contra la Libertad Individual y otras Garantías	68	1.07	79	1.25
Contra la Libertad y el Pudor Sexual	50	0.79	53	0.84
Contra la Integridad Moral	25	0.39	18	0.29
Contra la Vida y la Integridad Personal	1.707	26.86	1.788	28.34
Contra el Patrimonio Económico.	3.171	49.89	3.149	49.92
TOTAL	6.356	100	6.308	100

FUENTE : Policía Nacional de Colombia, Estadísticas de Criminalidad. 1987 y 1988

Cuadro 9.1.2

QUINDIO. Población recluida, por sexo y situación jurídica, según entidad carcelaria. 1986 - 1988

Establecimiento	Capacidad	Población Recluída			Situación Jurídica Condenados		
		Total	Hombres	Mujeres	Sindicado	1a instancia	2a instancia
Quindío 1986	1.145	930	868	62	402	52	476
C.D. Armenia	700	511	511	0	257	49	205
P.R. Calarcá	350	341	341	0	83	3	255
C.C. Filandia	25	16	16	0	13	0	3
R.M. Armenia	70	62	0	62	49	0	13
Quindío 1987	1.145	1.069	971	98	461	32	576
C.D. Armenia	700	648	648	0	379	31	238
P.R. Calarcá	350	314	314	0	14	1	299
C.C. Filandia	25	9	9	0	2	0	7
R.M. Armenia	70	98	0	98	66	0	32
Quindío 1988	1.145	1.192	1.129	63	406	135	651
C.D. Armenia	700	692	692	0	339	131	222
P.R. Calarcá	350	432	432	0	27	4	401
C.C. Filandia	25	5	5	0	0	0	5
R.M. Armenia	70	63	0	63	40	0	23

FUENTE : Dirección General de Prisiones
C.D. Cárcel Distrital
P.R. Penitenciaría Rural
C.C. Cárcel del Circuito
R.M. Reclusión de Mujeres
Nota: Solamente se relacionan los establecimientos que dependen de la D.G.P. ya que los demás centros de reclusión son de carácter municipal.

9.2 Cedulación.

Cuadro 9.2.1

QUINDIO. Cédulas de ciudadanía expedidas durante el año, vigentes y acumuladas a 31 de diciembre de 1.988, por sexo, según municipios.

Municipios	Cédulas expedidas durante el año			Cédulas vigentes a 31 de diciembre			Cédulas expedidas acumuladas a dic 31		
	Total	Hombres	Mujeres	Total	Hombres	Mujeres	Total	Hombres	Mujeres
Armenia	4.545	2.266	2.279	173.312	91.710	81.602	185.443	99.307	86.136
Buenavista	34	19	15	1.600	903	697	1.685	955	730
Calarcá	1.267	670	597	47.737	25.725	22.012	52.170	28.552	23.618
Circasia	263	144	119	10.369	5.531	4.838	11.564	6.267	5.297
Córdoba	-	-	-	3.526	2.016	1.510	3.766	2.174	1.592
Filandia	157	72	85	7.668	3.789	3.879	9.245	4.331	4.914
Génova	179	101	78	9.368	5.098	4.270	11.694	6.974	4.720
La Tebaida	400	215	185	12.492	6.698	5.794	13.710	7.490	6.220
Montenegro	635	362	273	24.297	13.702	10.595	26.895	15.378	11.517
Pijao	148	87	61	5.064	2.079	2.985	5.872	2.682	3.190
Quimbaya	549	298	251	24.179	13.358	10.821	26.118	14.676	11.442
Salento	78	41	37	4.329	2.223	2.106	5.094	2.730	2.364
TOTAL	8.255	4.275	3.980	323.941	172.832	151.109	353.256	191.516	161.740

FUENTE : Registraduría Nacional del Estado Civil de Armenia.

3.2.2

... de 1988,

	a mujeres	
	C... ela-ciones [b]	Altas por cambio de domicilio
	4.617	101
	34	-
	1.603	-
	52	-
	79	-
	301	-
	408	33
	465	-
8	914	-
[illegible]	769	-
[illegible]	695	-
[illegible]	228	-
	10.565	134

... jería, mala

9.3 Electorales.

Cuadro 9.3.1

QUINDIO. Votación para Alcaldías y Corporaciones.Número de inscritos y votantes por sexo, según municipios. 1988

Municipios	Inscritos			Votantes		
	Hombres	Mujeres	Total	Hombres	Mujeres	Total
Armenia	15.349	16.838	32.187	27.114	30.666	57.780
Buenavista	458	294	752	1.083	141	1.224
Calarcá	2.776	2.408	5.184	7.342	7.415	14.757
Circasia	1.686	1.555	3.241	3.703	3.755	7.458
Córdoba	662	363	1.025	1.200	833	2.033
Filandia	1.008	788	1.796	2.339	2.023	4.362
Génova	684	415	1.099	2.209	1.598	3.807
La Tebaida	1.178	986	2.164	3.003	2.928	5.931
Montenegro	1.805	1.263	3.068	4.665	4.114	8.779
Pijao	1.134	621	1.755	2.074	1.343	3.417
Quimbaya	2.261	1.879	4.140	5.950	4.975	10.925
Salento	774	753	1.527	1.301	1.255	2.556
TOTAL	29.775	28.163	57.938	61.983	61.046	123.029

FUENTE : Registraduría Nacional del Estado Civil. Delegación del Quindío.

Cuadro 9.3.2

QUINDIO. Senadores y Representantes elegidos para el período constitucional 1986 - 1990

Senadores

Principales	**Suplentes**
Liberales	
Ancízar López López	Primitivo Correal Barrios
Samuel Grisales Grisales	Alberto Marín Cardona
Conservadores	
Silvio Ceballos Restrepo	Evelio Henao Ospina

Representantes

Principales	**Suplentes**
Liberales	
Rogelio González Ceballos	Mario Gómez Ramírez
Guillermo Jaramillo Palacio	Humberto Cuartas Giraldo
Lucelly García de Montoya	Emilio Valencia Díaz
Conservadores	
Juan Zuluaga Herrera	Alcides Londoño Fernández

FUENTE : Registraduría Nacional del Estado Civil. Delegación del Quindío

Cuadro 9.3.3

QUINDIO. Votación para Asamblea Departamental, por partidos políticos, según municipios. 1988 - 1990

Municipios	Total	Partido Liberal	Nuevo Liberalismo	Social Conservador	Mvto unitario metapol.	Coalición	Otros Partidos	Votos en blanco	Votos nulos
Armenia	55.747	31.133	2.747	12.061	33	979	8.518	172	104
Buenavista	1.167	216	15	919	-	11	5	-	1
Calarcá	14.307	10.253	470	2.582	2	595	372	6	27
Circasia	7.201	5.044	60	1.595	-	236	241	8	17
Córdoba	1.977	1.217	254	202	-	199	95	8	2
Filandia	4.265	997	-	3.196	1	7	39	12	13
Génova	3.738	2.212	8	1.451	-	52	2	12	1
La Tebaida	5.804	5.390	21	160	2	113	99	12	7
Montenegro	8.713	7.697	96	617	4	121	108	58	12
Pijao	3.233	831	7	2.255	-	-	126	4	10
Quimbaya	10.423	6.386	112	3.811	24	34	31	15	10
Salento	2.478	2.052	79	271	-	6	66	-	4
TOTAL	119.053	73.428	3.869	29.120	66	2.353	9.702	307	208

FUENTE : Registraduría Nacional del Estado Civil. Armenia

Cuadro 9.3.4

QUINDIO. Conformación del Concejo, por partidos políticos, según municipios. 1988 - 1990

Municipios	Partido Liberal	Nuevo Liberalismo	Social Conservador	Unión Patriótica	Mvto Unitario Metapol.	Coalición	Otros partidos	Total Curul
Armenia	11	1	3	-	-	-	2	17
Buenavista	1	-	6	-	-	-	-	7
Calarcá	11	-	3	-	-	-	1	15
Circasia	7	-	2	-	-	-	2	11
Córdoba	7	-	1	1	-	-	-	9
Filandia	2	-	9	-	-	-	-	11
Génova	6	-	3	-	-	-	-	9
La Tebaida	11	-		-	-	-	-	11
Montenegro	12	-	1	-	-	-	-	13
Pijao	3	-	4	-		-	2	9
Quimbaya	8	-	4			1	-	13
Salento	7	-	1	-	-	-	1	9
TOTAL	86	1	37	1	-	1	8	134

FUENTE : Estadísticas electorales, 1988. Registraduría Nacional del Estado Civil. Armenia

Cuadro 9.3.5

QUINDIO. Diputados electos para el período constitucional. 1988 - 1990

Principales	Suplentes	Votos
Gómez Gómez Carlos Eduardo	Salazar Nieto Juan de Jesús	8.857
Jiménez Villarraga José Antonio	Pava Rivera Isabela	8.152
Camacho Castellanos Orlando	Medina Vallejo Roberto	7.742
Montoya de Alzate Pubenza	Gómez Gallego Jaime	6.223
Cardona González José Joaquín	Patiño Hoyos Néstor	6.027
Britto Peláez James	Londoño Echeverry Juan Fernando	5.639
Buitrago Pérez Alba Stella	Rivas U. Ramón Elías	5.378
Castro López Efraín	Castaño de Echeverry Libia	5.544
Palacio Valencia Fabio Olmedo	Murillo Arias Luis Gonzaga	5.272
Muñoz Echeverry Horacio	Urrea de Medina Eleonora	5.265
Arcila Idárraga Rodrigo	Blanco Zuleta José del Carmen	4.567
Gallego Jaramillo Javier	Girón Torres Alexander	4.552
Gómez de López María Ligia	Castillo Escobar Jairo	4.221
Acosta de Mejía Norha	Gutiérrez Bahos Rosalba	4.193
Londoño Gutiérrez Juan de Jesús	Jaramillo Juan Bautista	4.076

FUENTE : Registraduría Nacional del Estado Civil. Delegación del Quindío.

Cuadro 9.3.6

ARMENIA. Concejales electos para el período constitucional 1988 - 1990

Principales	Suplentes
López López José Ancízar	Toro Volney
Niño Díaz Jesús Antonio	Jaramillo Muñoz César Augusto
Jaramillo López Luz Marina	Arbeláez de Osorio Amparo
Hoyos Salazar Floro César	Hurtado Ortiz Luis Carlos
Patiño Gutiérrez Jairo	Arango Gallo Carlos Bertulfo
Valencia Díaz Luis Emilio	Mora de Zuleta María Paula
García Montoya Lucelly	Restrepo Arias Eunice
González Ceballos Rogelio	Nossa Montoya Gerardo
Castaño Barroso Patricia	Naranjo Giraldo José Bernardo
Buitrago Pérez Alba Stella	Martínez Castaño Luis Angel
Ceballos Restrepo Silvio Nel	Mejía Urrea César Augusto
Grisales Grisales Samuel Antonio	Valencia Murcia María Elena
Zuluaga Herrera Juan Evangelista	Martínez Callejas Jesús Orlando
Ocampo Cano Javier	Correal Barrios Primitivo
Henao Ospina Cosme Evelio	Contreras Beltrán Pedro
Acosta Campuzano José James	Berrío Hoyos María Luisa
Marín Cardona Alberto	Gómez Ramírez Mario

FUENTE : Registraduría Nacional del Estado Civil. Delegación del Quindío

Cuadro 9.3.7

QUINDIO. Votación para alcaldes elegidos, según municipios. 1988

Municipios	Alcaldes	Partido o Movimiento	Votos
Armenia	Arias Vélez Fabio	Movimiento de Convergencia	31.782
Buenavista	Cárdenas Jiménez Néstor	Social Conservador del Quindío	556
Calarcá	Mejía Jaramillo Jaime	Partido Liberal	8.618
Circasia	Ramírez Mejía Javier	Movimiento Cívico	3.756
Córdoba	Roncancio Motta David	Convergencia Liberal	966
Filandia	Morales Jaramillo Jair	Social Conservador	2.391
Génova	Gómez Giraldo Jairo	Liberal Oficial	1.936
La Tebaida	Uribe Aristizábal Luis Gonzalo	Liberal de Izquierda	4.659
Montenegro	Tabares Sánchez Hugo	Convergencia Liberal	4.909
Pijao	Vásquez Gómez Germán	Movimiento Cívico	2.283
Quimbaya	Peláez Salazar Mario	Liberal	5.686
Salento	Arias Ocampo Jorge Enrique	Cívico y Progresista de Salento.	1.250
TOTAL			68.792

FUENTE : Registraduría Nacional del Estado Civil. Delegación del Quindío.

SEGUNDA PARTE

ESTADISTICAS ECONOMICAS

10

SECTOR PUBLICO

SECTOR PUBLICO.

El presente capítulo permite la observación de los movimientos presupuestales del Gobierno Central Departamental, del Gobierno Descentralizado Departamental, del Gobierno Central Municipal y del Gobierno Descentralizado Municipal; así mismo incluye información sobre el recaudo de la participación Nacional del IVA.

Para efectos de comparación se han incluído además los gastos de inversión de los municipios por sectores para el período 1984 - 1988.

CONCEPTOS BASICOS.

PRESUPUESTO : Es un acto administrativo mediante el cual se computan anticipadamente las rentas o ingresos y se autorizan los gastos públicos para un ejercicio fiscal y es aprobado en el nivel Departamental, en las sesiones de octubre - noviembre de la Asamblea, en el caso de la administración central y por la juntas directivas en sus institutos descentralizados o empresas comerciales o industriales.

En el nivel municipal se aprueba en las sesiones del mes de noviembre del concejo, en el caso de la administración central y por las juntas directivas en sus institutos descentralizados o empresas comerciales o industriales.

El presupuesto aprobado se denomina Presupuesto Inicial.

Comúnmente tal presupuesto es modificado mediante adiciones y traslados en el transcurso de la correspondiente vigencia, de acuerdo con el comportamiento de sus rentas, obteniéndose al final el presupuesto definitivo.

EJECUCION DEL PRESUPUESTO: Comportamiento real de los Ingresos y Gastos en el transcurso del año, que al ser comparados al final del año, pueden resultar mayores o menores a los presupuestados. Se divide en ejecución activa o de las rentas y pasiva o de los gastos.

CLASIFICACION DE LOS INGRESOS : A nivel Departamental se han clasificado los Ingresos conforme a los establecidos en el Decreto Nacional 2058 de 1974, en :

A. INGRESOS CORRIENTES: Se refiere a las rentas y otras entradas percibidas por el sector público, comúnmente establecidas y que han sido incorporadas al presupuesto respectivo. Se divide en:

INGRESOS TRIBUTARIOS: Los componen las rentas provenientes de los Impuestos directos e indirectos.

INGRESOS NO TRIBUTARIOS: Los integran las rentas provenientes de tasas y multas, rentas contractuales, operaciones comerciales, rendimiento de inversiones comerciales y los aportes, donaciones y transferencias corrientes.

B. INGRESOS DE CAPITAL: Son los provenientes de recursos extraordinarios se clasifican en.

RECURSOS DEL BALANCE: Los constituyen los Ingresos por cancelación de depósito o reservas, disponibilidades y el superávit fiscal del año anterior.

RECURSOS DEL CREDITO: Están constituídos por los Ingresos derivados de empréstitos tanto internos como externos y emisión de bonos y otros certificados.

CLASIFICACION DE LOS GASTOS: Este se encuentra dividido en gastos de funcionamiento y gastos de inversión:

A. GASTOS DE FUNCIONAMIENTO: Son los costos necesarios del sector oficial, para prestar los servicios básicos.
Comprende: Servicios personales, gastos generales, gastos de transferencia y el servicio de la deuda.

SERVICIOS PERSONALES: Son aquellos trabajos efectuados por el personal de nómina, supernumerarios, técnicos, auxiliares y obreros.

GASTOS GENERALES: Todos los causados por concepto de adquisición de bienes y servicios para el normal funcionamiento de la administración pública.

TRANSFERENCIA : Incluye traslados a los fondos de Previsión Social y los aportes y auxilios a otras entidades oficiales o particulares y a personas sin recibir una contraprestación en servicios personales o en bienes de servicios.

DEUDA PUBLICA : Comprende los pagos efectuados para cumplir con las obligaciones a mediano y largo plazo por concepto de empréstitos.
Incluye la amortización, intereses, comisiones y demás gastos que se causen con relación a estas obligaciones.

B. GASTOS DE INVERSION.

INVERSION DIRECTA : Es la que se efectúa en bienes de capital : equipo, bienes (muebles e inmuebles) y obras de infraestructura a través de otras entidades, ya sean nacionales, departamentales, particulares u organismos privados.

INVERSION INDIRECTA : Son los gastos que se efectúan en la adquisición y conservación de bienes de capital y obras de infraestructura a través de otras entidades, ya sean nacionales, departamentales, particulares u organismos privados.

CLASIFICACION POR SECTORES DE LOS GASTOS DE INVERSION.

SERVICIOS PUBLICOS: Acueducto, alcantarillado, energía, telefonía, basuras.

EDUCACION: Escuelas, colegios, casa de la cultura.

SERVICIOS COMUNITARIOS: Plaza de mercado, plaza de ferias, matadero, parques, escenarios deportivos. vivienda, turismo, ancianatos, albergues infantiles, bomberos, obras varias.

VIAS Y TRANSPORTE: Pavimentación, apertura de vías, reparación vías, construcción de puentes, terminal de transportes, paraderos, parqueaderos, equipo de transporte, equipo de obras públicas, señalización vías, renovación urbana.

DESARROLLO AGROPECUARIO: Asistencia técnica agropecuaria, adjudicación de baldíos, programa DRI, reforestación.

INVERSION DE CAPITAL: Bonos de desarrollo, acciones, valores de capitalización.

ESTUDIOS: Planes de desarrollo.

SALUD: Puestos de salud, centro de salud, hospitales.

A. FISCALES

10.1 Fiscal Departamental

Cuadro 10.1.1

QUINDIO. Presupuesto inicial, definitivo, ingresos y gastos del departamento 1987 - 1988

Miles de pesos

Año	Presupuesto Inicial	Presupuesto Definitivo	Ejecución Ingresos	Ejecución Gastos
1987	2.479.637	2.654.354	2.960.833	2.552.311
1988	4.370.798	4.422.794	4.462.557	4.221.558

FUENTE : Planeación Departamental

Cuadro 10.1.2

QUINDIO. Ejecución presupuestal de ingresos del departamento. 1988

Concepto	Miles de pesos Valor	%
1- INGRESOS CORRIENTES:		
- Ingresos Tributarios.		
- Timbre vehículos particulares	270.300	6.1
- Impuesto a la cerveza	548.818	12.2
- Impuesto consumo de gasolina	6.796	0.2
- Impuesto consumo cigarrillos extranjeros	-	-
- Impuesto consumo licores extranjeros	4.935	0.1
- Impuesto consumo vinos extranjeros	67	0.0
- Impuesto consumo cigarrillos nacionales	881.435	19.7
- Impuesto consumo licores nacionales	38.472	0.9
- Impuesto consumo vinos nacionales	13.587	0.3
- Estampilla propalacio	84.730	1.9
Subtotal Ingresos Tributarios	1.849.140	41.4
- Ingresos no tributarios		
- Tasas	23.241	0.5
- Rentas contractuales	56.530	1.3
- Productos de monopolio	1.386.315	31.1
- Aportes y auxilios	54.759	1.2
- Otros ingresos	665	0.01
Subtotal ingresos no tributarios	1.521.510	34.1
2- RECURSOS DE CAPITAL		
- Recursos del crédito	693.685	15.6
- Recursos del balance	398.222	8.9
Subtotal Recursos de capital	1.091.907	24.5
TOTAL PRODUCTO DE INGRESOS	4.462.557	100

FUENTE : Planeación Departamental

Cuadro 10.1.3.

QUINDIO. Ejecución presupuestal por objeto del gasto del departamento. 1988

Miles de pesos

Concepto	Valor	%
Funcionamiento		
Gastos personales	781.090	18.5
Gastos generales	699.908	16.6
Transferencias	438.200	10.4
Deuda Pública	410.713	9.7
Total funcionamiento	2.329.911	55.2
Inversión		
Directa	1.704.472	40.4
Indirecta	187.175	4.4
Total inversión	1.891.647	44.8
TOTAL EGRESOS	4.221.558	100.0

FUENTE : Planeación Departamental

Cuadro 10.1.4

QUINDIO. Estado de la deuda pública del Departamento, según entidad bancaria y objeto del crédito. 1988

Pesos

Entidad Bancaria	Objeto del crédito	Saldo a 31 de diciembre de 1988
Estado	Potabilización	2.753.916
Estado	Potabilización	4.923.042
Cafetero	Plan vial	17.000.000
Cafetero	Alcantarillado	268.470.000
Comercial Antioqueño	Juegos Nacionales	50.000.000
Comercial Antioqueño	Obras varias región	150.000.000
Caja Agraria	Maquinaria	201.949.185
TOTAL DEUDA BANCARIA		695.096.143

FUENTE : Secretaría de Hacienda Departamental, sección financiera

GRAFICO : 14

QUINDIO. Distribución porcentual de la Ejecución Presupuestal de Ingresos y Egresos del Departamento del Quindío. 1988

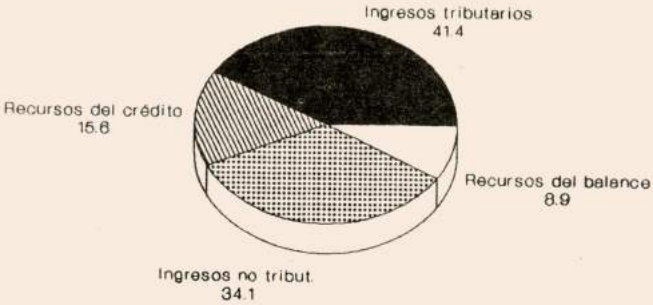

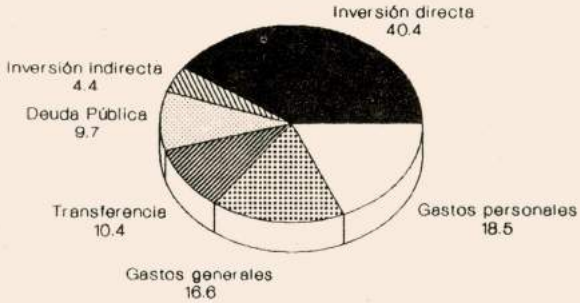

FUENTE : Cuadros 10.1.2 y 10.1.3

10.2 Fiscal Descentralizado Departamental.

Cuadro 10.2.1

LOTERIA DEL QUINDIO. Ejecución presupuestal de ingresos y egresos según factores económicos. 1988

Miles de pesos

Factores económicos	1988
A. INGRESOS.	
1. Ingresos de lotería ordinaria	2.460.630
2. Otros ingresos (foráneas y apuestas permanentes)	159.082
3. Ingresos compensados	159
4. Ingresos vigencias expiradas	5.060
5. Ingresos sorteo extra - navidad	147.391
6. Rendimiento de capital	35.953
7. Retención en la fuente	56.184
8. Recursos del balance	128.705
TOTAL INGRESOS	2.993.164
B. EGRESOS	
1. Servicios personales	46.472
2. Gastos generales	19.781
3. Gastos lotería ordinaria	2.243.122
4. Transferencias	4.484
5. Distribución utilidades	283.599
6. Deuda vigencia anterior	61.800
7. Reserva presupuestal y gastos apuestas	30.661
8. Sorteos extraordinarios	44.861
9. Hacienda Nacional	56.184
10. Inversiones	2.134
TOTAL EGRESOS	2.793.098

FUENTE : Lotería del Quindío.

Cuadro 10.2.2

UNIVERSIDAD DEL QUINDIO. Ejecución presupuestal de ingresos y egresos, según factores económicos. 1988

Miles de pesos

Factores económicos	1988
A. INGRESOS	
1. Rentas propias	307.134
2. Derechos académicos	206.893
3. Derechos por bienestar	8.815
4. Productos de bienes y servicios	75.350
5. Reintegros y reembolsos	16.076
6. Aportes	
- Funcionamiento	1.034.442
- Inversión	50.420
7. Ingresos de capital	
- Recursos de capital	243.708
- Otros recursos	5.899
TOTAL INGRESOS	1.641.603
B. EGRESOS	
1. Gastos personales	1.054.811
2. Gastos generales	116.554
3. Transferencias	160.428
4. Deuda pública	70.617
5. Gastos de inversión [1]	135.843
TOTAL EGRESOS	1.538.253

FUENTE : Universidad del Quindío

[1] Incluye vigencias expiradas por 41.827 millones de pesos.

Cuadro 10.2.3

QUINDIO. Caja de Previsión Social, ejecución presupuestal de ingresos y egresos, según factores económicos. 1988

Miles de pesos

Factores económicos	1988
A. INGRESOS	
1. Ingresos corrientes	117.217
- No tributarios	45.841
- Cuotas y participaciones	64.137
- Créditos por cobrar	7.239
2. Ingresos compensados	218.218
- Tributarios	16.348
- Cuotas y aportes	145.515
- Otros ingresos	46.781
- Créditos por cobrar	9.574
3. Recursos de capital	
- Recursos del Crédito	-
- Recursos del balance	-
TOTAL INGRESOS	335.435
B. EGRESOS.	
1. Gastos personales	42.111
2. Gastos generales	14.725
3. Prestaciones y programas de bienestar	232.334
4. Deuda pública	2.750
5. Transferencias	10.761
6. Inversiones	-
TOTAL EGRESOS	302.681

FUENTE : Caja de Previsión Social del Quindío.

Cuadro 10.2.4

QUINDIO. Instituto Departamental de Tránsito, ejecución presupuestal de ingresos y egresos, según factores económicos. 1988

Miles de pesos

Factores económicos	1988
A. INGRESOS	
1. No tributarios	123.484
2. Aporte gubernamental	-
3. Recursos de capital	1.300
4. Superávit de tesorería	28.485
TOTAL INGRESOS	153.269
B. EGRESOS	
1. Gastos personales	57.093
2. Gastos generales	27.825
3. Transferencias	17.977
4. Deuda Pública	155
5. Gastos de inversión	23.931
TOTAL EGRESOS	126.981

FUENTE : Instituto Departamental de Tránsito.

Cuadro 10.2.5

QUINDIO. Fiscal departamental consolidado. 1988

Miles de pesos

Entidad	Ingresos	Egresos	Superávit o déficit
Departamento	4.462.557	4.221.558	240.999
Lotería del Quindío	2.993.164	2.793.098	200.066
Universidad del Quindío	1.641.603	1.538.253	103.350
Caja de Previsión Social del Quindío	335.435	302.681	32.754
Instituto Departamental de Tránsito.	153.269	126.981	26.288
TOTAL	9.586.028	8.982.571	603.457

FUENTE : Cuadros 10.1.2, 10.1.3, 10.2.1, 10.2.2, 10.2.3 y 10.2.4

10.3 Fiscal Municipal

Cuadro 10.3.1

QUINDIO. Presupuesto inicial, definitivo, ejecución de ingresos y egresos, según municipios. 1988

Miles de pesos

Municipios	Presupuesto Inicial	Presupuesto Definitivo	Ejecución Ingresos	%	Ejecución Gastos	%
Armenia	1.925.990	2.097.158	1.814.080	86.5	1.751.145	83.5
Buenavista	15.943	28.159	27.610	98.0	17.874	63.4
Calarcá	347.499	440.045	419.458	95.3	398.408	90.5
Circasia	123.181	146.560	139.053	94.8	122.362	83.4
Córdoba	26.592	43.590	43.871	100.6	35.228	80.8
Filandia	71.441	75.305	75.830	100.6	60.508	80.3
Génova	58.232	91.696	88.361	96.3	61.730	67.3
La Tebaida	95.530	150.939	150.452	99.6	126.055	83.5
Montenegro	251.339	315.029	255.807	81.2	218.990	69.5
Pijao	47.068	63.994	60.125	93.9	44.168	69.0
Quimbaya	266.970	367.125	315.298	85.8	297.920	81.1
Salento	38.281	54.879	54.733	99.7	38.108	69.4
TOTAL	3.268.066	3.874.479	3.444.678	88.9	3.172.496	81.9

FUENTE : Planeación Departamental.

Cuadro 10.3.2

QUINDIO. Ejecución presupuestal de ingresos por municipios, según clasificación de las rentas. 1988

Miles de pesos

Concepto	Armenia	Buena-vista	Calarcá	Circasia	Córdoba
A. Ingresos corrientes					
1. Ingresos tributarios					
Directos	204.594	2.173	37.285	3.227	1.380
Indirectos	195.565	172	18.763	1.753	299
Total ingresos tributarios	400.159	2.345	56.048	4.980	1.679
2. Ingresos no tributarios					
Tasas	-	43	2.920	2.340	215
Rentas ocasionales	64.711	156	7.783	2.123	403
Rentas contractuales	1.736	104	1.127	-	-
Aportes y auxilios	-	-	-	-	-
Participación impuestos Nacionales IVA	373.936	9.763	140.360	39.988	11.136
Total ingresos no tributarios	440.383	10.066	152.190	44.451	11.754
3. Ingresos con destinación específica	275.001	3.982	84.988	20.050	7.059
4. Debido cobrar vigencias anteriores	349.168	2.841	41.827	19.782	6.294
Subtotal.	1.464.711	19.234	335.053	89.263	26.786
B. Recursos de capital					
1. Recursos del crédito	349.192	-	49.250	32.618	6.087
2. Recursos del balance	177	8.376	35.155	17.172	10.998
Subtotal	349.369	8.376	84.405	49.790	17.085
TOTAL	1.814.080	27.610	419.458	139.053	43.871

Continuación cuadro 10.3.2

Concepto	Filandia	Génova	La Tebaida	Montenegro	Pijao
A. Ingresos corrientes					
1. Ingresos tributarios					
Directos	4.251	2.774	7.341	13.763	3.554
Indirectos	1.306	3.015	8.249	7.286	2.389
Total ingresos tributarios	5.557	5.789	15.590	21.049	5.943
2. Ingresos no tributarios					
Tasas	1.022	2.277	4.099	5.967	2.492
Rentas ocasionales	1.553	1.835	2.772	2.526	560
Rentas contractuales	22	135	1.290	606	96
Aportes y auxilios	200	-	-	-	-
Participación impuestos Nacionales IVA	23.855	21.685	41.522	65.663	17.225
Total ingresos no tributarios	26.652	25.932	49.683	74.762	20.373
3. Ingresos con destinación específica	14.567	17.443	22.960	95.157	10.942
4. Debido cobrar vigencias anteriores	14.917	13.729	20.467	34.357	8.151
Subtotal.	61.693	62.893	108.700	225.325	45.409
B. Recursos de capital					
1. Recursos del crédito	-	-	18.000	30.482	-
2. Recursos del balance	14.137	25.468	23.752	-	14.716
Subtotal	14.137	25.468	41.752	30.482	14.716
TOTAL	75.830	88.361	150.452	255.807	60.125

Continuación cuadro 10.3.2

Concepto	Quim-baya	Salento
A. Ingresos corrientes		
1. Ingresos tributarios		
Directos	17.545	4.497
Indirectos	10.935	1.177
Total ingresos tributarios	28.480	5.674
2. Ingresos no tributarios		
Tasas	4.347	2.598
Rentas ocasionales	2.684	632
Rentas contractuales	0.2	99
Aportes y auxilios	1.000	-
Participación impuestos Nacionales IVA	79.084	15.172
Total ingresos no tributarios	87.115	18.501
3. Ingresos con destinación específica	108.918	11.607
4. Debido cobrar vigencias anteriores	23.056	5.781
Subtotal.	247.569	41.563
B. Recursos de capital		
1. Recursos del crédito	67.729	-
2. Recursos del balance	-	13.170
Subtotal	67.729	13.170
TOTAL	315.298.2	54.733

FUENTE : Planeación Departamental.

Cuadro 10.3.3

QUINDIO. Participación porcentual de la ejecución de ingresos por municipio. 1988

Concepto	Armenia	Buena-vista	Calarcá	Circasia	Córdoba	Filandia	Génova	La Tebai-da	Monte-negro	Pijao
A. Ingresos corrientes.										
1. Ingresos tributarios	22.1	8.5	13.4	3.6	3.8	7.3	6.6	10.4	8.2	9.9
2. Ingresos no tributarios	24.3	36.5	36.3	32.0	26.8	35.1	29.3	33.0	29.2	33.9
3. Ingresos con destinación específica.	15.1	14.4	20.3	14.4	16.1	19.2	19.7	15.3	37.2	18.2
4. Debido cobrar vigencias anteriores.	19.2	10.3	10.0	14.2	14.3	19.7	15.5	13.5	13.5	13.6
Subtotal	80.7	69.7	80.0	64.2	61.0	81.3	71.1	72.2	88.1	75.6
B. Recursos de capital.										
1. Recursos del crédito	19.2	-	11.6	23.5	13.9	-	-	12.0	11.9	-
2. Recursos del balance	0.1	30.3	8.4	12.3	25.1	18.7	28.9	15.8	-	24.4
Subtotal	19.3	30.3	20.0	35.8	39.0	18.7	28.9	27.8	11.9	24.4
TOTAL	100	100	100	100	100	100	100	100	100	100

Continuación cuadro 10.3.3

Concepto	Quim-baya	Salento
A. Ingresos corrientes.		
1. Ingresos tributarios	9.1	10.4
2. Ingresos no tributarios	27.6	33.8
3. Ingresos con destinación específica.	34.5	21.2
4. Debido cobrar vigencias anteriores.	7.3	10.6
Subtotal	78.5	76.0
B. Recursos de capital.		
1. Recursos del crédito	21.5	-
2. Recursos del balance	-	24.0
Subtotal	21.5	24.0
TOTAL	100	100

FUENTE : Cuadro No. 10.3.2

GRAFICO 15

QUINDIO. Participación porcentual de la ejecución de ingresos por municplos. 1988

ARMENIA

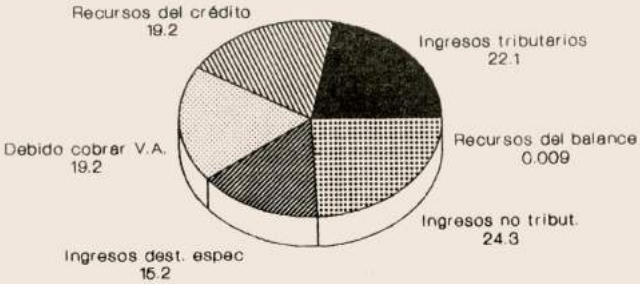

BUENAVISTA

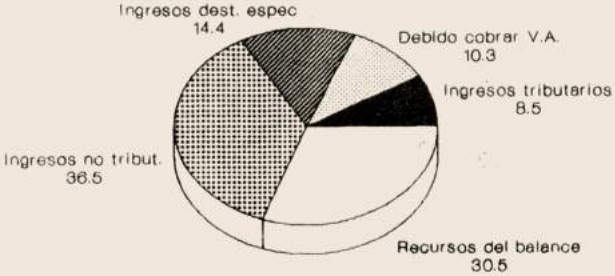

Continuación gráfico 15

CALARCA

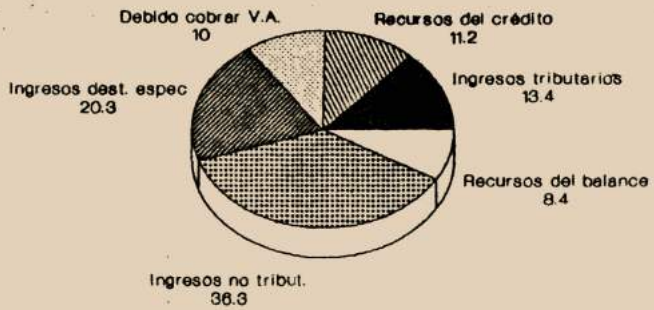

CIRCASIA

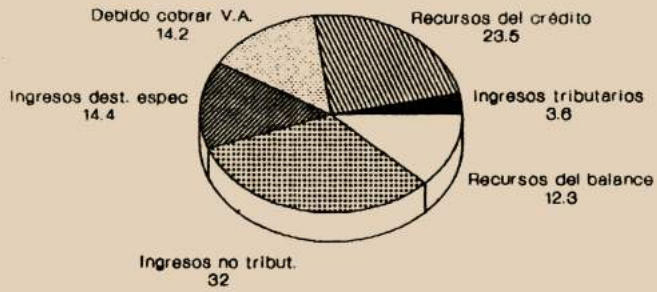

Continuación gráfico 15

CORDOBA

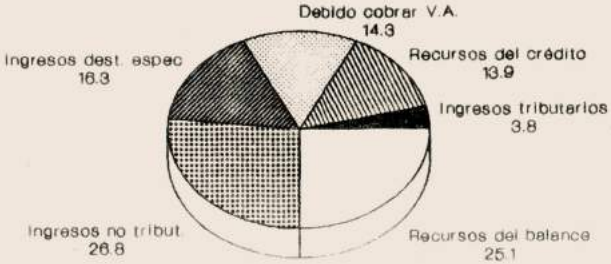

FILANDIA

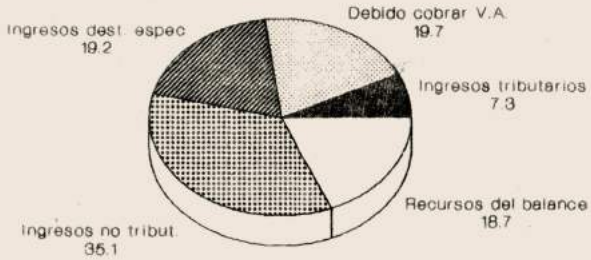

Continuación gráfico 15

GENOVA

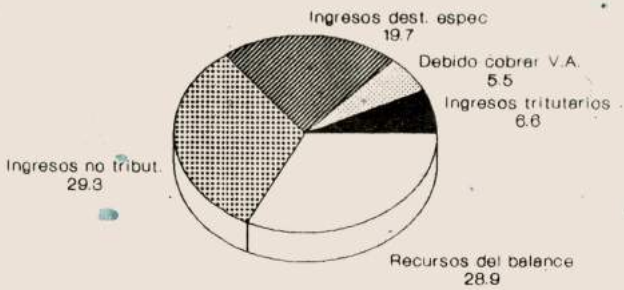

LA TEBAIDA

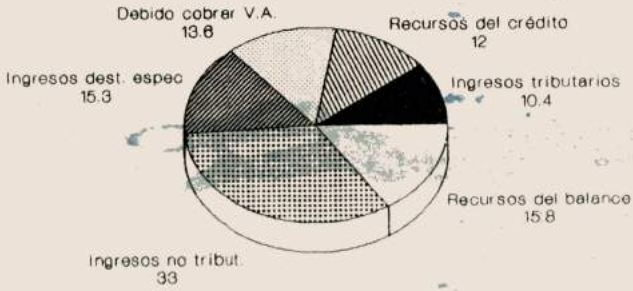

Continuación gráfico 15

MONTENEGRO

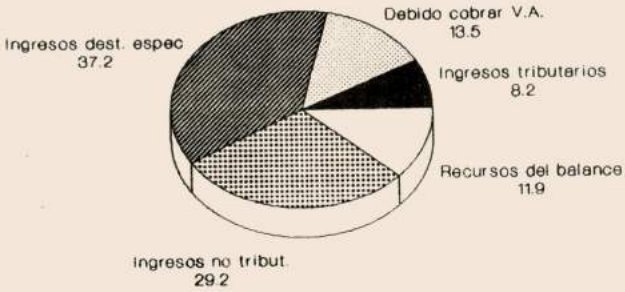

PIJAO

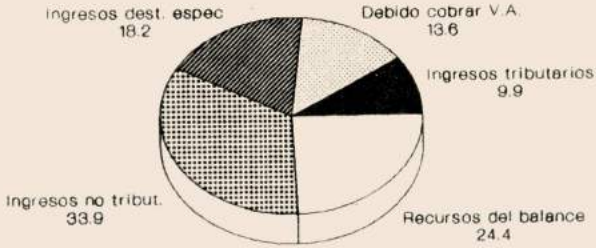

Continuación gráfico 15

QUIMBAYA

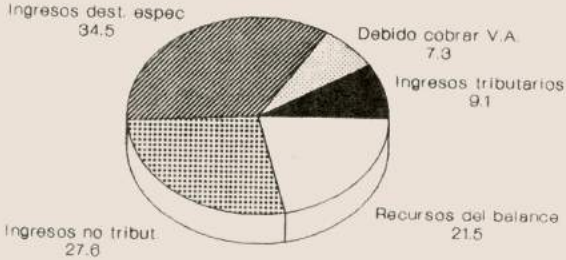

SALENTO

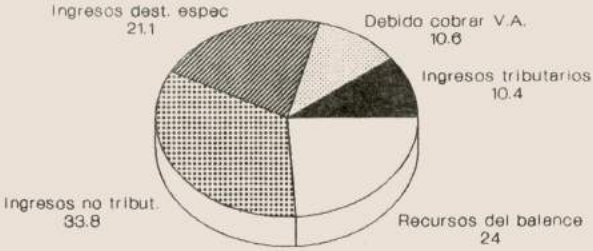

FUENTE : Cuadro 10.3.3

Cuadro 10.3.4

QUINDIO. Ejecución presupuestal de gastos según municipios. 1988

Miles de pesos

Municipios	Gastos personales	Gastos generales	Transfe-rencias	Deuda Pública	Gastos de inversión	Total
Armenia	767.936	139.363	161.542	372.886	309.418	1'.751.145
Buenavista	7.309	869	2.897	-	6.799	17.874
Calarcá	143.219	21.700	65.126	44.214	124.149	398.408
Circasia	30.059	20.604	5.640	5.645	60.414	122.362
Córdoba	11.461	4.977	3.918	568	14.304	35.228
Filandia	22.919	12.998	8.926	45	15.620	60.508
Génova	22.674	14.698	5.569	543	18.246	61.730
La Tebaida	31.824	18.955	15.944	18.179	41.153	126.055
Montenegro	56.498	22.568	60.752	7.758	71.414	218.990
Pijao	17.271	12.446	4.980	168	9.303	44.168
Quimbaya	64.707	27.667	54.024	34.987	116.535	297.920
Salento	16.884	4.469	8.412	996	7.347	38.108
TOTAL	1.192.761	301.314	397.730	485.989	794.702	3.172.496

FUENTE : Planeación Departamental

Cuadro 10.3.5

QUINDIO. Distribución porcentual de la ejecución presupuestal de gastos, según municipios. 1988

Municipios	Gastos personales	Gastos generales	Tranferencias	Deuda pública	Gastos Inversión	Total
Armenia	43.8	8.0	9.2	21.3	17.7	100
Buenavista	40.9	4.9	16.2	-	38.0	100
Calarcá	36.0	5.4	16.3	11.1	31.2	100
Circasia	24.6	16.8	4.6	4.6	49.4	100
Córdoba	32.5	14.1	11.1	1.6	40.7	100
Filandia	37.9	21.5	14.7	0.1	25.8	100
Génova	36.7	23.8	9.2	0.9	29.6	100
La Tebaida	25.3	15.1	12.6	14.4	32.6	100
Montenegro	25.8	10.3	27.7	3.6	32.6	100
Pijao	39.1	28.2	11.2	0.4	21.1	100
Quimbaya	21.7	9.3	18.1	11.8	39.1	100
Salento	44.3	11.7	22.1	2.6	19.3	100

FUENTE : Cuadro 10.3.4

GRAFICO 16

QUINDIO. Distribución porcentual de la ejecución presupuestal de gastos, según municipios. 1988

ARMENIA

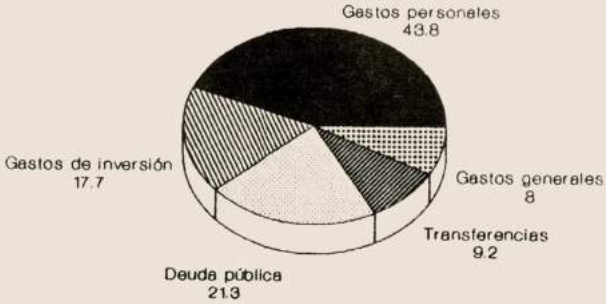

BUENAVISTA

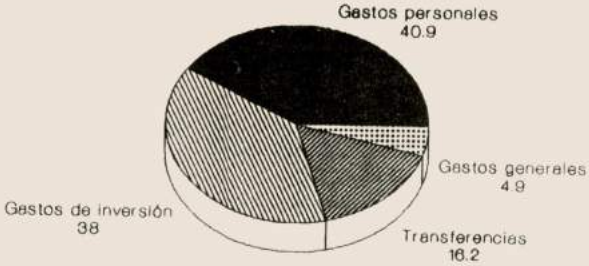

Continuación gráfico 16

CALARCA

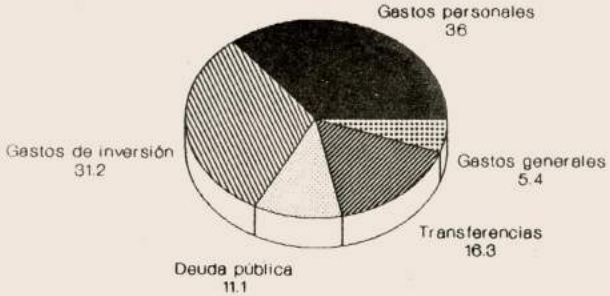

CIRCASIA

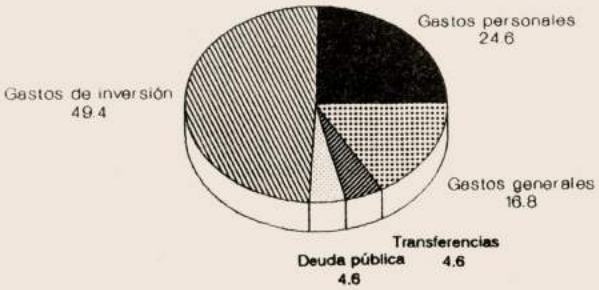

Continuación gráfico 16

CORDOBA



FILANDIA

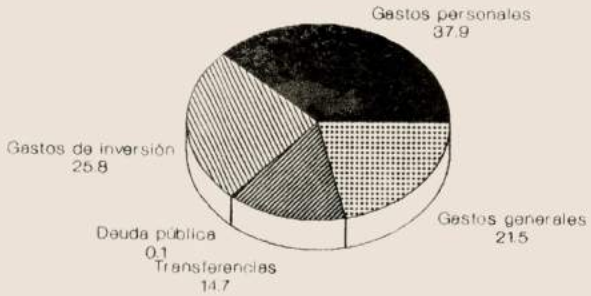

Continuación gráfico 16

GENOVA

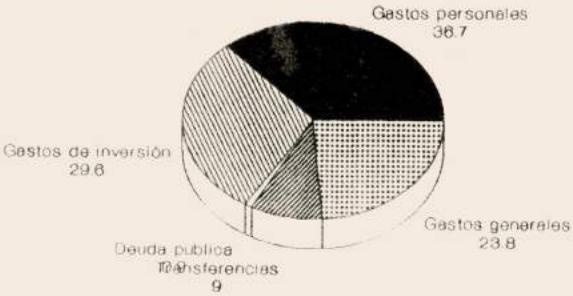

LA TEBAIDA

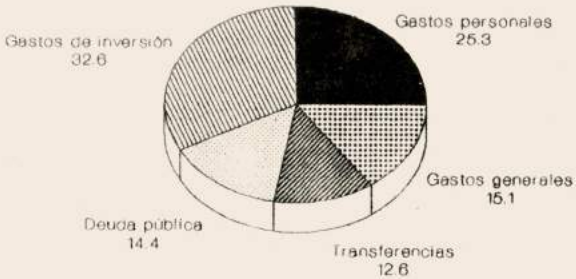

Continuación gráfico 16

MONTENEGRO

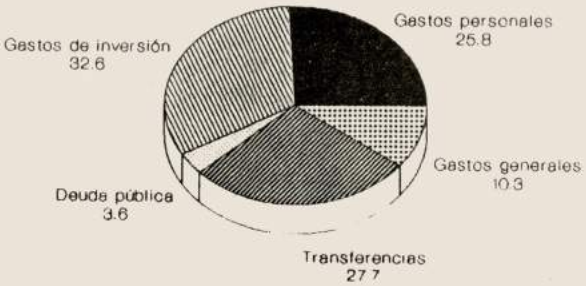

PIJAO

Continuación gráfico 16

QUIMBAYA

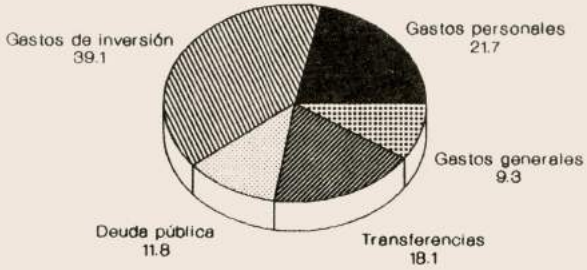

SALENTO



FUENTE: Cuadro 10.3.5

Cuadro 10.4.1

EMPRESAS PUBLICAS DE ARMENIA. Ejecución presupuestal de Ingresos. 1988

Miles de pesos

Concepto	Apropiación Inicial	Adiciones	Apropiación definitiva	Total facturado	Total recaudado
RENTAS					
1. Tarifarios de consumo	2.002.490	-	2.002.490	2.166.444	2.002.696
2. Tarifarios de conexión	31.100	-	31.100	36.950	19.762
3. Operaciones comerciales	14.010	-	14.010	15.165	15.165
4. Ingresos no corrientes	47.135	-	47.135	67.513	66.628
TOTAL RENTAS	2.094.735	-	2.094.735	2.286.072	2.104.251
INGRESOS					
1. Auxilios y participaciones	0.001	15.000	15.001	-	-
2. Recursos del balance	0.003	169.485	169.488	-	-
3. Recursos del crédito	150.000	109.502	259.502	-	-
TOTAL INGRESOS	150.000.004	293.960	443.991	-	-
TOTAL RENTAS E INGRESOS	2.244.735.004	293.960	2.538.726	2.286.072	2.104.251

FUENTE : Empresas Públicas Armenia

Cuadro 10.4.2

EMPRESAS PUBLICAS DE ARMENIA. Ejecución presupuestal de egresos. 1988

Concepto	Apropiación inicial	Adiciones y traslados	Apropiación definitiva	Reservas presupuestales	Giros
GASTOS					
1. Gastos generales de funcionamiento					
- Servicios personales	740.264	45.907	786.171	763.859	756.385
- Gastos directos en servicios públicos	994.336	193.342	1.187.678	1.176.746	1.149.386
- Gastos generales de administración	91.027	357	91.384	88.264	83.339
- Transferencias	1.200	(1.200)	-	-	-
- Gastos financieros	1.100	-	1.100	100	100
- Pasivos por vigencias expiradas	4.800	3.000	7.800	1.551	1.551
Subtotal gastos generales de funcionamiento.	1.832.727	241.406	2.074.133	2.030.520	1.990.761
2. Gastos de inversión					
- Acueducto	0.031	117.263	117.263	14.791	14.791
- Energía eléctrica	150.000	-	150.000	16.238	34.512
- Plaza de mercado	30.000	-	30.000	22.346	1.715
- Alcantarillado	0.034	0.034	-	-	-
Subtotal gastos de inversión.	180.000.065	117.263.034	297.263	53.375	51.018
3. Servicios a la deuda					
- Instituto de Fomento Municipal	87.182	(87.182)	-		
- Fondo Financiero de Desarrollo urbano	91.856	6.085	97.941	89.402	89.402
- Comité de Cafeteros	10.146	-	10.146	9.890	9.890
- Banco Popular	10.116	-	10.116	14.053	14.053
- Banco de Occidente	17.658	-	17.658	19.476	19.476
- Financiera Eléctrica Nacional	41.000	(7.082)	33.918	-	-
Subtotal servicio de la deuda.	257.958	(88.179)	169.779	132.821	132.821

Continuación Cuadro 10.4.2

Concepto	Apropiación inicial	Adiciones y traslados	Apropiación definitiva	Reservas presupuestales	Giros
TOTAL GASTOS	2.270.685	270.490	2.541.175	2.216.716	2.174.600

FUENTE : Empresas Públicas Armenia.

Cuadro 10.4.3

ARMENIA. Valorización municipal. Ejecución presupuestal, ingresos y egresos. 1988

Miles de pesos

Concepto	Presupuestado	Recaudado o pagado	Saldo
I. RENTAS E INGRESOS			
A. Ingresos Ordinarios			
- Contribución para cobrar de la vigencia	291.181	29.520	261.661
- Contribuciones para cobrar de vigencias anteriores	62.240	51.852	10.388
- Otras rentas ordinarias	43.660	16.508	27.152
- Aportes para prestaciones sociales	2.468.000	2.700	(232)
- Cuentas por cobrar	2.700.000	1.023	1.677
Total ingresos ordinarios	402.249	101.603	300.646
B. Ingresos Extraordinarios			
- Recursos del crédito	173.000	88.000	85.000
- Recursos del capital	1.510	0	1.510
- Transferencias	1.400	0	1.400
Total ingresos extraordinarios	175.910	88.000	87.910
TOTAL RENTAS E INGRESOS	578.159	189.603	388.556
II. GASTOS E INVERSIONES			
A. Gastos de funcionamiento			
- Servicios personales ordinarios	22.026	20.858	1.168
- Servicios personales prestaciones	18.457	14.566	3.891
- Servicios personales deudores varios empleados	500	306	194
- Transferencias	14.562	5.156	9.406
- Gastos generales	6.901	3.653	3.248
TOTAL	62.446	44.539	17.907

Continuación cuadro 10.4.3

Miles de pesos

Concepto	Presupuestado	Recaudado o pagado	Saldo
B. Inversiones			
- Proyectos nuevos	315.966	36.742	279.224
- Obras en ejecución (derramadas)	38.286	28.632	9.654
- Adquisición de bienes	6.300	40	6.260
TOTAL	360.552	65.414	295.138
C. Servicio a la Deuda			
- Obligaciones adquiridas y por adquirir.	155.161	86.274	68.886
Subtotal servicio a la deuda	155.161	86.274	68.886
TOTAL GASTOS E INVERSIONES	578.159	196.227	381.931

FUENTE : Valorización Municipal Armenia.

10.5 Impuestos Nacionales Recaudados

Cuadro 10.5.1

QUINDIO. Recaudos en la Administración de Impuestos Nacionales por tipos, según meses. 1988

Miles de pesos

Meses	Jurídicas	Naturales	Ventas	Retención en la fuente	Timbre	Corrientes	Recibo oficial pago en Bancos	Total
Enero [a]	4.238.9 [b]	-	6.133.9	96.063.7	-	2.128.3	-	108.564.8
Febrero	-	726.3	80.430.5	78.681.4	5.821.7	-	29.318.7	194.978.6
Marzo	-	-	70.101.2	53.162.0	7.802.9	-	36.083.3	167.149.4
Abril	-	1.634.2	3.946.5	51.191.0	7.793.8	-	35.084.0	99.649.5
Mayo	-	8.971.7	56.941.2	49.750.9	5.880.2	-	38.263.8	159.807.8
Junio	28.131.4	9.323.3	3.421.6	50.053.5	7.316.5	-	39.916.2	138.162.5
Julio	58.836.3	32.740.6	85.184.3	59.260.2	7.583.7	-	58.734.2	302.339.3
Agosto	326.0	125.789.2	3.499.8	43.552.5	8.151.0	-	97.349.1	278.667.6
Septiembre	107.0	50.879.3	76.725.0	51.604.5	7.616.9	-	111.344.5	298.277.2
Octubre	366.1	32.436.2	1.485.7	41.516.9	7.098.8	-	83.533.2	166.436.9
Noviembre	473.0	2.679.9	72.353.4	59.482.7	5.948.5	-	69.285.1	210.222.6
Diciembre	631.7	3.817.9	4.486.3	63.585.3	8.518.7	-	78.811.4	159.851.3
TOTAL	93.110.4	268.998.6	464.709.4	697.904.6	79.532.7	2.128.3	677.723.5	2.284.107.5

FUENTE : Administración de Impuestos Nacionales. Seccional Quindío.

[a] Corresponde al sistema antiguo de recaudación.
[b] Incluye recaudos naturales.
Nota : Los recaudos corresponden a los registrados en libros a los meses anotados

Cuadro 10.5.2

QUINDIO. Recaudos de la participación nacional del I.V.A y variación porcentual, según municipios. 1984 - 1988

Miles de pesos

Municipios	1984	Variación % 1984 - 1985	1985	Variación % 1985 - 1986	1986	Variación % 1986 - 1987	1987	Variación % 87 - 88	1988
Armenia	152.287	- 0.76	151.124	63.76	247.477	0.52	248.753	50.32	373.936
Buenavista	5.145	19.51	6.149	53.00	9.407	- 18.73	7.645	54.98	11.849
Calarcá	69.381	16.03	80.505	57.89	127.106	5.95	134.673	62.07	218.275
Circasia	16.043	29.59	20.791	66.70	34.659	17.50	40.726	68.69	68.700
Córdoba	10.334	29.59	13.391	46.64	19.637	- 34.94	12.776	47.15	18.801
Filandia	12.971	28.95	16.726	57.83	26.400	- 9.29	23.946	68.18	40.275
Génova	15.258	11.18	16.965	70.38	28.905	- 21.10	22.805	70.30	38.840
La Tebaida	18.174	29.59	23.553	49.68	35.253	23.69	43.603	59.73	69.650
Montenegro	35.603	- 1.57	35.046	82.22	63.861	7.79	68.838	39.29	95.892
Pijao	10.535	29.59	13.652	54.55	21.100	- 9.69	19.056	57.65	30.043
Quimbaya	35.147	18.90	41.790	60.01	66.869	0.62	67.285	64.26	110.527
Salento	8.941	20.60	10.734	54.41	16.574	19.81	19.858	8.64	21.574
TOTAL	389.819	10.42	430.426	61.99	697.248	1.82	709.964	54.70	1.098.362

FUENTE : Planeación Departamental.

Gráfico 17

QUINDIO. Recaudo de la Participación Nacional I.V.A. 1984 - 1988

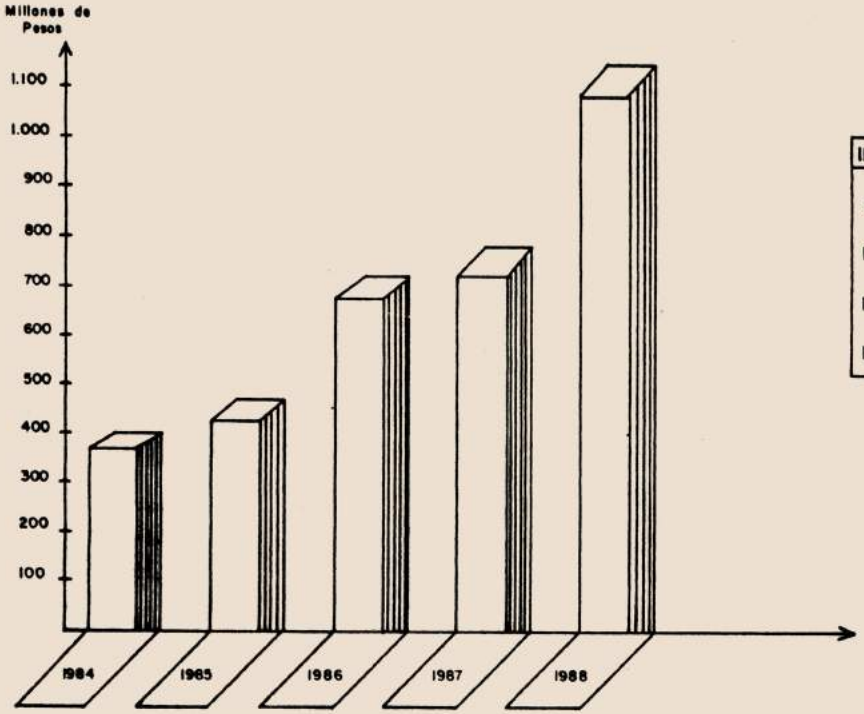

INCREMENTO PORCENTUAL	
1984 - 1985 :	10.42
1985 - 1986 :	61.99
1986 - 1987 :	1.82
1987 - 1988 :	54.70

FUENTE : Cuadro 10.5.2

Cuadro 10.5.3

QUINDIO. Recaudos de la participación nacional del IVA, según municipios. 1988

Miles de pesos

Municipios	Inversión Urbana	Inversión Rural	Sub-total	Libre Asignación	Total
Armenia	15.863	3.965	19.828	354.108	373.936
Buenavista	1.135	1.135	2.270	9.579	11.849
Calarcá	43.578	10.895	54.473	163.802	218.275
Circasia	12.285	3.071	15.356	53.344	68.700
Córdoba	1.972	1.972	3.944	14.857	18.801
Filandia	4.226	4.226	8.452	31.823	40.275
Génova	7.786	1.946	9.732	29.108	38.840
La Tebaida	11.407	2.852	14.259	55.391	69.650
Montenegro	24.183	6.046	30.229	65.663	95.892
Pijao	5.651	1.413	7.064	22.979	30.043
Quimbaya	22.669	5.667	28.336	82.191	110.527
Salento	1.862	1.862	3.724	17.850	21.574
TOTAL	152.617	45.050	197.667	900.695	1.098.362

FUENTE : Planeación Departamental.

Cuadro 10.5.4

QUINDIO. Participación porcentual por recaudo IVA, según municipios. 1988

Municipios	Participación total Urbano	Participación total Rural	% Total inversión urbano-rural	% Total libre asignación
Armenia	4.24	1.06	5.30	94.70
Buenavista	11.93	11.93	23.86	76.13
Calarcá	20.52	5.13	25.65	74.35
Circasia	23.24	5.81	29.05	70.94
Córdoba	13.91	13.91	27.82	72.18
Filandia	12.02	12.02	24.04	75.95
Génova	24.16	6.04	30.20	69.8
La Tebaida	16.37	4.09	20.46	79.53
Montenegro	25.21	6.30	31.51	68.47
Pijao	26.21	6.55	32.76	67.23
Quimbaya	20.50	5.12	25.62	74.36
Salento	19.73	19.73	39.46	60.52

FUENTE : Cuadro 10.5.3

B. INVERSION PUBLICA.

Cuadro 10.6

QUINDIO. Ministerio de Obras Públicas y Transporte, Distrito No. 23 Calarcá. Inversiones Públicas realizadas. 1984 - 1988

Miles de pesos

Tipo de Inversión	1984	1985	1986	1987	1988
Gastos operativos	113.916	154.260	75.165	218.441	258.866
Gastos directos	44.726	37.056	51.000	45.000	148.739
Transferencias	3.556	5.336	7.826	10.968	9.240
SUBTOTAL	162.198	196.652	133.991	274.409	416.845
Obras a contrato					
Armenia - La Línea	140.215	144.404	227.917	287.625	219.711
Club Campestre - El Caimo	-	-	-	105.632	258.475
Avenida Centenario Armenia	-	-	43.817	89.470	173.077
SUBTOTAL	140.215	144.404	271.734	482.727	651.263
Delegaciones especiales					
Policía vial	3.459	4.850	5.900	7.910	8.200
Comisión estudios	632	684	825	807	1.129
Señalización	2.500	7.000	6.000	20.100	19.000
Microempresas	-	4.455	8.353	18.414	28.281
Armenia - Barbas	-	-	2.260	1.625	8.350
Arrayanal - Salento	-	5.000	5.500	15.000	20.500
Variante Armenia - Calarcá	-	370	9.267	-	9.637
Barragán - Génova	-	1.500	88.060	-	89.560
Cuba - Alambrado	-	-	10.000	-	10.000
Inmuebles nacionales	-	-	85	10.000	-
Río Verde - Pijao	-	-	-	91.060	-
Quimbaya - Alcalá	-	-	-	20.000	-
Avenida centenario Calarcá	-	-	-	20.000	-
Sevilla - Corozal	-	-	4.200	-	-
Armenia - La Paila	-	41.400	-	987	155.147
Anillo vial Armenia	-	-	-	-	50.000
Calarcá - Sevilla	10.000	-	-	-	-
Adecuación sede Distrito	4.000	-	-	-	-
La Línea - Armenia	2.000	-	-	-	-

Continuación Cuadro 10.6

Miles de pesos

Tipo de Inversión	1984	1985	1986	1987	1988
Cruces - Filandia	5.000	-	-	-	-
La Línea - Armenia	1.000	-	-	-	-
Variante Comfenalco - La Espa-			-	-	-
ñola.	4.000	17.380	-	-	-
Avenida Centenario y Antonio José Restrepo - Circasia	-	10.000	-	-	-
Parque recreacional Municipio de Quimbaya	1.500	-	-	-	-
Ciudadela de Caicedonia	2.000	-	-	-	-
SUBTOTAL	36.091	92.639	140.450	205.903	399.804
TOTAL	338.504	433.695	546.175	963.039	1.467.912

FUENTE : Ministerio de Obras Públicas y Transporte. Distrito 23 de Calarcá.

Cuadro 10.7

QUINDIO. Instituto de Crédito Territorial. Inversión Pública. Vigencia Fiscal 1988

Miles de pesos

Tipo de Inversión	Valor inversión
Madres jardineras I.C.T. - I.C.B.F.	9.884
Mejoramiento de vivienda en varios municipios	40.000
SUBTOTAL	49.884
Programa construcción nuevas viviendas	
Barrios varios municipios	157.166
Lotes con servicios	67.459
Compra de terrenos	8.380
Servicio de la deuda por reintegro a cofinanciadores de lotes con servicios	57.935
Vivienda a empleados y trabajadores del I.C.T.	26.450
SUBTOTAL	317.390
TOTAL	367.274

FUENTE : I.C.T.

Cuadro 10.8

QUINDIO. Instituto Colombiano de la Reforma Agraria. Inversión Pública Realizada. 1987 - 1988

Miles de pesos

Tipo de Inversión	1987	1988
Ganadería	14.450	13.790
Agricultura	1.390	1.420
Especies menores	4.640	1.990
TOTAL	20.480	17.200

FUENTE : INCORA

Cuadro 10.9

QUINDIO. Gastos de inversión del Departamento y participación porcentual, por sectores económicos, según años. 1984 - 1988

Años	Servicios públicos	%	Educación	%	Servicios comunitarios [a]	%	Vías y transporte	%	Desarrollo Agropecuario	%	Inversión de capital	%
1984	34.781	11.1	41.999	13.4	98.188	31.3	101.798	32.5	-	-	30.120	9.6
1985	8.000	3.8	41.496	19.6	104.943	49.7	43.421	20.6	-	-	12.680	6.0
1986	20.765	5.4	-	-	188.729	49.0	147.510	38.3	24.108	6.3	-	-
1987	18.557	2.8	41.999	6.3	514.081	77.3	38.229	5.8	46.017	6.9	4.000	0.6
1988	505.532	26.7	49.139	2.6	623.402	33.0	606.088	32.0	46.099	2.4	52.000	2.8

Continuación Cuadro 10.9

Años	Estudios	%	Salud	%	Total
1984					
1985	.	.	6.500	2.1	313.386
1986	.	.	732	0.3	211.272
1987	.	.	3.991	1.0	385.103
1988	1.744	0.3	.	.	664.627
	.	.	9.387	0.5	1.891.647

FUENTE Planeación Departamental.

[a] Se incluyen los gastos de Inversión por participación de tabaco y licores

GRAFICA 18

QUINDIO. Participación porcentual de los gastos de inversión del Departamento por sectores económicos. 1984 - 1988

1984

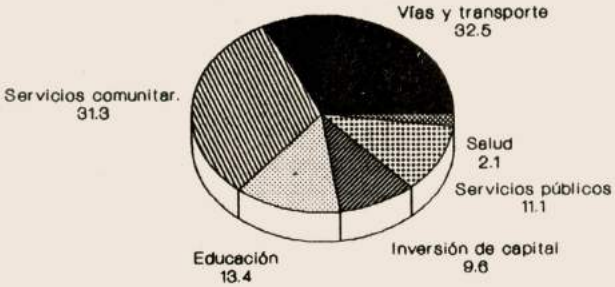

1985

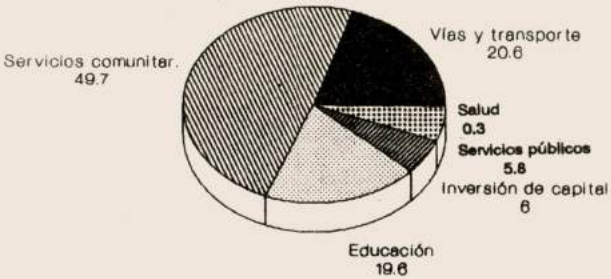

Continuación gráfico 18

1986

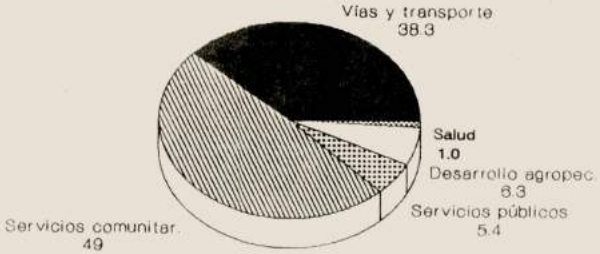

1987

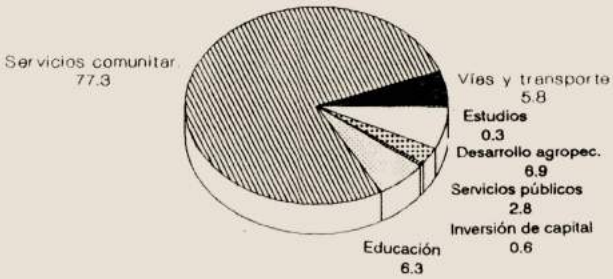

Continuación gráfico 18

1988

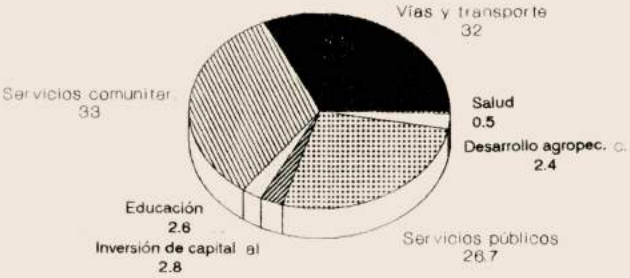

FUENTE : Cuadro 10.9

Cuadro 10.10

QUINDIO. Instituto Departamental de Tránsito. Inversión Pública realizada. 1984 - 1988

Miles de pesos

Tipo de inversión	1984	1985	1986	1987	1988
Control, regulación y vigilancia de tránsito	2.972	977	3.019	4.892	7.511
Campaña Educación Vial	688	789	-	3.828	3.386
Equipo para control de tránsito	18	134	-	10.012	7.193
Dotación y capacitación de guardas	467	371	-	1.304	1.032
Adquisición sede	-	-	102	-	-
Construcción sede	-	-	-	9.249	4.602
Dotación sede	-	-	-	1.455	207
TOTAL	4.145	2.271	3.121	30.740	23.931

FUENTE : I.D.T.

Cuadro 10.11

UNIVERSIDAD DEL QUINDIO. Inversiones Públicas Realizadas. 1984 - 1988

Miles de pesos

Año	Tipo de Inversión	Valor inversión
1984	Dotación y equipamiento	6.831
1985	Construcciones - Dotación y equipamiento	38.619
1986	Construcciones - Dotación y equipamiento	118.681
1987	Construcciones - Dotación y equipamiento	74.825
1988	Dotación y equipamiento - Proyectos especiales	94.016

FUENTE : Universidad del Quindío.

Cuadro 10.12

ARMENIA. Empresa de Telecomunicaciones . Inversiones Públicas Realizadas. 1984 - 1988

Miles de pesos

Tipo de Inversión	1984	1985	1986	1987	1988
Inversiones, proyecto de desarrollo.					
- Lotes y terrenos	2.196	-	8.140	-	-
- Redes	-	5.706	270.220	558.854	31.499
- Obras civiles	-	29.416	44.926	33.842	7.443
- Conmutador	-	-	-	107	1.208.639
- Electromecánicos	-	-	-	14.425	57.489
- Aparatos telefónicos	-	-	-	-	226.197
- Telefonía rural	-	-	-	-	16.652
- Varios	2.308	494	4.214	23.939	14.873
TOTAL	4.504	35.616	327.500	631.167	1.562.792

FUENTE : TELEARMENIA.

Cuadro 10.13

CALARCA. Empresas Públicas Municipales Inversiones Públicas Realizadas 1984 - 1988

Miles de pesos

Tipo de inversión	1984	1985	1986	1987	1988
Conducción - redes - acueducto alcantarillado	1.682	2.004	657	1.718	1.822
Redes plantas eléctricas	2.474	1.079	809	22.178	-
Plantas iluminación	1.326	4.992	6.778	5.321	3.292
Adquisición carro recolector de basuras	-	-	-	9.598	-
Adquisición carro furgón para transporte carne.	-	-	-	-	13.543
TOTAL	5.482	8.075	8.244	38.815	18.657

FUENTE : EMCA

Cuadro 10.14

CALARCA. Empresa de Telecomunicaciones. Inversiones Públicas Realizadas. 1985 - 1988

Miles de pesos

Año	Tipo de Inversión	Valor inversión
1985	Redes externas, maquinaria y equipos varios, equipo de transporte, equipo de oficina.	4.603
1986	Redes externas, equipos telefónicos, equipos electromecánicos, maquinaria y equipos varios, equipo de transporte y equipo de oficina.	10.733
1987	Terrenos, redes externas, equipo telefónico, equipo electromecánico, maquinaria y equipos varios, equipo de transporte, muebles y equipo de oficina.	21.343
1988	Redes externas, equipo telefónico, maquinaria y equipos varios, muebles y equipo de oficina.	33.165

FUENTE : TELECALARCA

Cuadro 10.15

CALARCA. Fondo Rotatorio de vivienda. Inversiones Públicas Realizadas. 1984 - 1988

Miles de pesos

Año	Tipo de Inversión	Valor inversión
1984	Construcción urbanización la Floresta (60 viviendas) y anteproyecto urbanización las Terrazas.	21.048
1985	Terminación urbanización la Floresta, construcción primera etapa urbanización las Terrazas (18 viviendas)	31.002
1986	Construcción segunda etapa urbanización las Terrazas (17 viviendas)	26.768
1987	Anteproyecto e iniciación de construcción urbanización el Pinar.	4.317
1988	Construcción urbanización el Pinar (12 viviendas).	18.766
	Financiación erradicación zonas subnormales	248

FUENTE : Fondo Rotatorio de Vivienda

Cuadro 10.16

QUINDIO. Gastos de inversión y participación porcentual por sectores económicos, según municipios. 1984
económicos, según municipios. 1984

Municipios	Servicios públicos	%	Educación	%	Servicios comunitarios	%	Vías y transporte	%	Desarrollo agropecuario	%	Estudios y diseños	%
Armenia	1.787.2	2.5	7.518.2	10.5	37.112.1	52.1	24.532.3	34.5	-	-	-	-
Buenavista	172.9	15.8	-	-	-	-	766.0	69.9	156.5	14.3	-	-
Calarcá	1.700.0	10.5	-	-	1.896.5	11.7	1.503.7	71.2	1.069.5	6.6	-	-
Circasia	-	-	-	-	721.4	36.0	1.303.2	64.0	-	-	-	-
Córdoba	140.4	5.0	-	-	1.523.1	54.0	1.176.3	41.0	-	-	-	-
Filandia	-	-	-	-	1.033.1	29.0	2.507.5	71.0	-	-	-	-
Génova	-	-	278.0	10.7	794.9	30.7	1.296.4	50.0	223.8	8.6	-	-
La Tebaida	-	-	1.000.0	16.9	851.6	14.4	3.818.4	64.3	259.5	4.4	-	-
Montenegro	9.197.3	44.3	744.3	3.6	4.690.9	22.6	3.645.1	17.6	476.9	2.3	-	-
Pijao	-	-	-	-	-	-	968.8	87.8	135.2	12.2	-	-
Quimbaya	-	-	-	-	1.374.0	23.5	3.690.3	63.1	785.7	13.4	-	-
Salento	99.6	1.9	-	-	2.614.8	48.8	2.522.5	47.1	122.4	2.28	-	-
TOTAL	13.097.4	9.5	9.540.5	6.9	52.612.4	38.0	57.731.3	41.7	3.229.5	2.3	-	-

Continuación Cuadro 10.16

Miles de pesos

Municipios	Inversiones de capital	%	Salud	%	Total	%
Armenia	286.0	0.4	-	-	71.235.8	100
Buenavista	-	-	-	-	1.095.4	100
Calarcá	-	-	-	-	16.169.7	100
Circasia	-	-	-	-	2.024.6[1]	100
Córdoba	-	-	-	-	2.839.8	100
Filandia	-	-	-	-	3.540.6	100
Génova	-	-	-	-	2.593.1	100
La Tebaida	-	-	-	-	5.929.5	100
Montenegro	-	-	2.000.0	9.6	20.754.5 [1]	100
Pijao	-	-	-	-	1.104.0	100
Quimbaya	-	-	-	-	5.850.0	100
Salento	-	-	-	-	5.359.3	100
TOTAL	286.0	0.2	2.000.0	1.4	138.496.3	100

FUENTE : Planeación Departamental.

[1] Datos corregidos, Quindío Estadístico. 1984 - 1987

Cuadro 10.17

QUINDIO. Participación porcentual de los municipios, en los gastos de inversión según sectores económicos. 1984

Municipios	Servicios públicos	Educa-ción	Servicios comuni-tarios	Vías y trans-porte	Desarro-llo agro-pecuario	Estu-dios	Inversio-nes de capital	Salud	Total
Armenia	13.6	78.8	70.5	42.4	-	-	100	-	51.4
Buenavista	1.3	-	-	1.3	5.0	-	-	-	0.8
Calarcá	13.0	-	3.6	20.0	33.1	-	-	-	11.7
Circasia	-	-	1.4	2.3	-	-	-	-	1.5
Córdoba	1.1	-	2.9	2.0	-	-	-	-	2.0
Filandia	-	-	2.0	4.3	-	-	-	-	2.5
Génova	-	2.9	1.5	2.2	7.0	-	-	-	1.9
La Tebaida	-	10.5	1.6	6.6	8.0	-	-	-	4.3
Montenegro	70.2	7.8	8.9	6.3	14.7	-	-	100	15.0
Pijao	-	-	-	1.7	4.2	-	-	-	0.8
Quimbaya	-	-	2.6	6.4	24.0	-	-	-	4.2
Salento	0.8	-	5.0	4.6	4.0	-	-	-	3.9
TOTAL %	100	100	100	100	100	-	100	100	100

FUENTE : Planeación Departamental

Cuadro 10.18

QUINDIO. Gastos de inversión y participación porcentual, por sectores económicos, según municipios. 1985

Miles de pesos

Municipios	Servicios públicos	%	Educación	%	Servicios comunitarios	%	Vías y transporte	%
Armenia	6.000.0	4.6	4.206.1	3.2	47.571.6	36.2	71.049.9	54.2
Buenavista	159.2	14.5	-	-	184.1	16.8	571.10	52.2
Calarcá	-	-	-	-	-	-	7.174.9	95.0
Circasia	-	-	-	-	301.9	23.7	944.2	74.2
Córdoba	213.8	10.3	-	-	633.3	30.6	1.109.3	53.7
Filandia	318.0	8.4	-	-	84.1	2.2	3.327.7	88.0
Génova	-	-	100.9	4.0	950.5	38.2	625.1	25.0
La Tebaida	-	-	-	-	6.274.6	62.2	1.861.9	18.4
Montenegro	-	-	1.365.6	21.2	1.871.2	29.1	2.639.6	41.0
Pijao	94.3	1.9	-	-	4.272.7	85.0	655.70	13.0
Quimbaya	-	-	-	-	2.623.4	22.4	7.891.6	67.3
Salento	33.1	1.3	-	-	984.8	36.0	1.548.3	56.7
TOTAL	6.818.4	3.7	5.672.6	3.0	65.752.2	35.5	99.399.3	53.6

Continuación Cuadro 10.18

Miles de pesos

Municipios	Desarrollo agropecuario	%	Estudios y diseños	%	Inversiones de capital	%	Salud	%	Total	%
Armenia	-	-	-	-	2.293.9	1.8	-	-	131.121.5 [1]	100
Buenavista	180.2	16.5	-	-	-	-	-	-	1.094.6 *	100
Calarcá	377.3	5.0	-	-	-	-	-	-	7.552.2	100
Circasia	26.3	2.1	-	-	-	-	-	-	1.272.4	100
Córdoba	110.4	5.4	-	-	-	-	-	-	2.066.8	100
Filandia	-	-	-	-	-	-	50.5	1.4	3.780.3	100
Génova	816.6	32.8	-	-	-	-	-	-	2.493.1 [1]	100
La Tebaida	307.4	3.0	-	-	-	-	1.657.4	16.4	10.101.3 *	100
Montenegro	558.2	8.7	-	-	-	-	-	-	6.434.6	100
Pijao	6.7	0.1	-	-	-	-	-	-	5.029.4	100
Quimbaya	917.1	7.8	-	-	-	-	300.0	2.5	11.732.1	100
Salento	164.9	6.0	-	-	-	-	-	-	2.731.1	100
TOTAL	3.465.1	1.9	-	-	2.293.9	1.2	2.007.9	1.1	185.409.4	100

FUENTE : Planeación Departamental.

[1] Datos corregidos. Quindío Estadístico. 1984 - 1987
* Datos ajustados por ampliación de la vigencia.

Cuadro 10.19

QUINDIO. Participación porcentual de los municipios, en los gastos de inversión según sectores económicos. 1985

Municipios	Servicios públicos	Educa-ción	Servicios comuni-tarios	Vías y trans-porte	Desarro-llo agro-pecuario	Estudios	Inversio-nes de capital	Salud	Total
Armenia	88.0	74.2	72.3	71.5	-	-	100	-	70.7
Buenavista	2.3	-	0.3	0.6	5.2	-	-	-	0.6
Calarcá	-	-	-	7.2	10.9	-	-	-	4.1
Circasia	-	-	0.5	0.9	0.6	-	-	-	0.7
Córdoba	3.1	-	1.0	1.1	3.2	-	-	-	1.1
Filandia	4.7	-	0.1	3.3	-	-	-	2.5	2.0
Génova	-	1.8	1.5	0.6	23.6	-	-	-	1.3
La Tebaida	-	-	9.5	1.9	8.9	-	-	82.5	5.5
Montenegro	-	24.0	2.8	2.7	16.1	-	-	-	3.5
Pijao	1.4	-	6.5	0.7	0.2	-	-	-	2.7
Quimbaya	-	-	4.0	8.0	26.5	-	-	-	6.3
Salento	0.5	-	1.5	1.5	4.8	-	-	15.0	1.5
TOTAL %	100	100	100	100	100	100	100	100	100

FUENTE : Cuadro 10.18

Cuadro 10.20

QUINDIO. Gastos de inversión y participación porcentual por sectores económicos, según municipios. 1986

Miles de pesos

Municipios	Servicios públicos	%	Educa-ción	%	Servicios comuni-tarios	%	Vías y trans-porte	%
Armenia	-	-	11.955	3.0	185.902.3	51.0	166.442.1	45.0
Buenavista	248.2	25.1	-	-	-	-	650.4	65.8
Calarcá	-	-	-	-	10.204.5	23.0	34.168.8	76.0
Circasia	532.6	16.0	-	-	462.8	14.0	2.235.5	65.0
Córdoba	276.3	6.4	-	-	2.604.4	60.3	1.158.5	26.8
Filandia	210.2	2.4	-	-	3.251.7	37.6	5.197.3	60.0
Génova	-	-	-	-	3.288.0	54.0	2.839.8	46.0
La Tebaida	794.4	7.0	-	-	2.882.4	26.0	6.901.9	63.0
Montenegro	-	-	1.630	23.0	3.875.4	54.0	972.0	13.0
Pijao	-	-	-	-	3.360.2	51.0	3.165.9	48.0
Quimbaya	-	-	-	-	10.245.0	57.0	7.585.1	43.0
Salento	754.7	19.8	-	-	1.785.2	46.8	1.089.8	28.6
TOTAL	2.816.4	0.58	13.585	2.8	227.861.9	47.2	232.407.1	48.2

Continuación Cuadro 10.20

Miles de pesos

Municipios	Desarrollo agropecuario	%	Inversiones de capital	%	Estudios y diseños	%	Salud	%	Total	%
Armenia	-	-	3.489.5	1.0	-	-	-	-	367.788.9 *	100
Buenavista	89.3	9.1	-	-	-	-	-	-	987.9	100
Calarcá	512.8	1.0	-	-	-	-	-	-	44.886.1	100
Circasia	187.6	5.0	-	-	-	-	-	-	3.418.5	100
Córdoba	279.7	6.5	-	-	-	-	-	-	4.318.9	100
Filandia	-	-	-	-	-	-	-	-	8.659.2	100
Génova	-	-	-	-	-	-	-	-	6.127.8	100
La Tebaida	318.7	3.0	-	-	-	-	111.3	1.0	11.008.7 [1]	100
Montenegro	732.8	10.0	-	-	-	-	-	-	7.210.2	100
Pijao	43.8	0.1	-	-	-	-	-	-	6.569.9	100
Quimbaya	-	-	-	-	-	-	-	-	17.830.1 [1]	100
Salento	185.5	4.8	-	-	-	-	-	-	3.815.2	100
TOTAL	2.350.2	0.48	3.489.5	0.72	-	-	111.3	0.02	482.621.4	100

FUENTE : Planeación Departamental.

[1] Datos corregidos. Quindío Estadístico. 1984 - 1987
* Datos ajustados por ampliación de la vigencia.

Cuadro 10.21

QUINDIO. Participación porcentual por municipios, en los gastos de inversión según sectores económicos. 1986

Municipios	Servicios públicos	Educa-ción	Servicios Comuni-tarios	Vías y trans-porte	Desarro-llo agro-pecuario	Estudios y diseños	Inversio-nes de capital	Salud	Total
Armenia	-	88.0	81.6	71.6	-	-	100	-	76.2
Buenavista	8.8	-	-	0.3	3.8	-	-	-	0.2
Calarcá	-	-	4.5	14.7	21.8	-	-	-	9.3
Circasia	18.9	-	0.2	1.0	7.9	-	-	-	0.7
Córdoba	9.8	-	1.2	0.5	11.9	-	-	-	0.9
Filandia	7.5	-	1.4	2.2	-	-	-	-	1.8
Génova	-	-	1.4	1.2	-	-	-	-	1.3
La Tebaida	28.2	-	1.2	2.9	13.6	-	-	100	2.3
Montenegro	-	12.0	1.7	0.4	31.2	-	-	-	1.5
Pijao	-	-	1.5	1.4	1.9	-	-	-	1.4
Quimbaya	-	-	4.5	3.3	-	-	-	-	3.7
Salento	26.8	-	0.8	0.5	7.9	-	-	-	0.8
TOTAL %	100	100	100	100	100	-	100	'100	100

FUENTE : Cuadro 10.20

Cuadro 10.22

QUINDIO. Gastos de inversión y participación porcentual, por sectores económicos, según municipios. 1987

Miles de pesos

Municipios	Servicios públicos	%	Educación	%	Servicios comunitarios	%	Vías y transporte	%
Armenia	-	-	38.813.5	11.8	28.040.9	8.5	261.570.5	79.7
Buenavista	323.3	24.2	-	-	233.6	17.5	682.6	51.1
Calarcá	5.825.0	10.1	-	-	18.070.9	31.3	31.955.3	55.3
Circasia	1.237.5	12.8	-	-	2.903.4	30.0	4.763.5	49.2
Córdoba	1.053.2	35.7	-	-	1.255.0	42.6	309.1	10.5
Filandia	103.7	1.1	-	-	2.334.8	25.7	5.924.7	65.2
Génova	83.7	2.7	351.3	11.7	693.1	23.1	1.876.9	62.5
La Tebaida	5.806.2	26.0	1.729.9	7.7	6.171.2	27.6	8.078.2	36.3
Montenegro	2.454.8	7.6	-	-	11.620.8	36.0	15.964.4	49.5
Pijao	-	-	-	-	3.118.9	57.0	2.154.1	39.3
Quimbaya	192.6	0.7	546.0	1.9	17.340.5	60.9	10.145.8	35.6
Salento	-	-	-	-	386.9	19.2	1.545.4	76.7
TOTAL	17.080.0	3.4	41.440.7	8.2	92.170.0	18.0	344.970.5	69.0

Continuación Cuadro 10.22

Miles de pesos

Municipios	Desarrollo agropecuario	%	Inversiones de capital	%	Estudios y diseños	%	Salud	%	Total	%
Armenia	-	-	-	-	-	-	-	-	328.424.9	100
Buenavista	96.4	7.2	-	-	-	-	-	-	1.335.9	100
Calarcá	1.916.9	3.3	-	-	-	-	-	-	57.768.1	100
Circasia	475.4	4.9	-	-	-	-	299.1	3.1	9.678.9	100
Córdoba	331.0	11.2	-	-	-	-	-	-	2.948.3	100
Filandia	322.6	3.6	-	-	-	-	399.8	4.4	9.085.6	100
Génova	-	-	-	-	-	-	-	-	3.005.0	100
La Tebaida	540.5	2.4	-	-	-	-	-	-	22.326.0	100
Montenegro	867.3	2.8	-	-	-	-	1.334.1	4.1	32.241.4	100
Pijao	201.3	3.7	-	-	-	-	-	-	5.474.3	100
Quimbaya	252.9	0.9	-	-	-	-	-	-	28.477.8	100
Salento	82.7	4.1	-	-	-	-	-	-	2.015.0	100
TOTAL	5.087.0	1.0	-	-	-	-	2.033.0	0.40	502.781.2	100

FUENTE : Planeación Departamental.

Cuadro 10.23

QUINDIO. Participación porcentual por municipios, en los gastos de inversión según sectores económicos. 1987

Municipios	Servicios públicos	Educa-ción	Servicios comuni-tarios	Vías y trans-porte	Desarro-llo agro-pecuario	Estu-dios	Inversio-nes de capital	Salud	Total
Armenia	-	93.7	30.4	75.8	-	-	-	-	65.3
Buenavista	1.9	-	0.2	0.2	1.9	-	-	-	0.3
Calarcá	34.1	-	19.6	9.3	37.7	-	-	-	11.5
Circasia	7.2	-	3.2	1.4	9.4	-	-	14.7	1.9
Córdoba	6.2	-	1.4	0.1	6.5	-	-	-	0.6
Filandia	0.6	-	2.5	1.8	6.4	-	-	19.7	1.8
Génova	0.5	0.8	0.8	0.5	-	-	-	-	0.6
La Tebaida	34.0	4.2	6.7	2.4	10.6	-	-	-	4.4
Montenegro	14.4	-	12.6	4.6	17.1	-	-	65.6	6.4
Pijao	-	-	3.4	0.6	3.9	-	-	-	1.1
Quimbaya	1.1	1.3	18.8	2.9	4.9	-	-	-	5.7
Salento	-	-	0.4	0.4	1.6	-	-	-	0.4
TOTAL %	100	100	100	100	100	-	-	100	100

FUENTE : Cuadro 10.22

Continuación Cuadro 10.23

Miles de pesos

Municipios	Desarrollo agropecuario	%	Inversiones de capital	%	Estudios y diseños	%	Salud	%	Total	%
Armenia	-	-	-	-	-	-	-	-	309.417.3	100
Buenavista	124.6	1.8	-	-	-	-	-	-	6.799.0	100
Calarcá	2.114.5	1.7	-	-	10.233.0	8.2	-	-	124.148.0	100
Circasia	770.1	1.3	-	-	-	-	558.3	0.9	60.413.0	100
Córdoba	8.0	0.1	-	-	-	-	-	-	14.303.0	100
Filandia	-	-	-	-	-	-	-	-	15.619.1	100
Génova	959.0	5.3	-	-	-	-	-	-	18.245.2	100
La Tebaida	741.2	1.8	-	-	-	-	1.000.0	2.4	41.152.2	100
Montenegro	1.055.3	1.5	-	-	-	-	-	-	71.413.0	100
Pijao	347.2	3.7	-	-	-	-	-	-	9.302.4	100
Quimbaya	318.0	0.3	-	-	-	-	-	-	116.534.5	100
Salento	1.733.7	23.6	-	-	-	-	272.0	3.7	7.346.6	100
TOTAL	8.171.6	1.0	-	-	10.223.0	1.29	1.830.3	0.23	794.693.3	100

FUENTE : Planeación Departamental.

Cuadro 10.24

QUINDIO. Gastos de inversión y participación porcentual por sectores económicos, según municipios. 1988

Municipios	Servicios públicos	%	educa-ción	%	Servicios comuni-tarios	%	Vías y trans-portes	%
Armenia	-	-	3.820.8	1.2	157.767.2	51.0	147.829.3	47.8
Buenavista	507.2	7.5	1.074.6	15.8	4.261.7	62.7	830.9	12.2
Calarcá	13.655.6	11.0	2.102.4	1.7	39.825.4	32.1	56.217.1	45.3
Circasia	3.312.8	5.5	1.368.8	2.3	5.218.8	8.6	49.184.2	81.4
Córdoba	537.7	3.7	637.3	4.5	8.357.5	58.4	4.762.5	33.3
Filandia	300.0	1.9	890.8	5.7	1.781.2	11.4	12.647.1	81.0
Génova	1.167.1	6.4	248.7	1.4	10.558.1	57.8	5.312.3	29.1
La Tebaida	6.976.4	17.0	18.991.6	46.1	6.033.0	14.7	7.410.0	18.0
Montenegro	4.405.4	6.1	-	-	12.904.3	18.1	53.048.0	74.3
Pijao	1.648.7	17.7	1.776.9	19.1	1.800.1	19.4	3.729.5	40.1
Quimbaya	764.8	0.6	945.6	0.8	101.933.7	87.5	12.572.4	10.8
Salento	809.3	11.0	385.4	5.2	1.453.2	19.8	2.693.0	36.7
TOTAL	34.085.0	4.28	32.242.9	4.0	351.894.2	44.3	356.236.3	44.9

Cuadro 10.25

QUINDIO. Participación porcentual por municipios, en los gastos de inversión según sectores económicos. 1988

Municipios	Servicios públicos	Educa-ción	Servicios comuni-tarios	Vías y trans-portes	Desarro-llo agro-pecuario	Estu-dios	Inversio-nes de capital	Salud	Total
Armenia	-	11.9	44.8	41.5	-	-	-	-	38.9
Buenavista	1.5	3.3	1.2	0.2	1.5	-	-	-	0.8
Calarcá	40.1	6.5	11.3	15.8	25.9	-	100	-	15.6
Circasia	9.7	4.2	1.5	13.8	9.4	-	-	30.5	7.6
Córdoba	1.6	2.0	2.4	1.3	0.1	-	-	-	1.8
Filandia	0.9	2.8	0.5	3.6	-	-	-	-	2.0
Génova	3.4	0.8	3.0	1.5	11.7	-	-	-	2.3
La Tebaida	20.5	58.9	1.7	2.1	9.1	-	-	54.6	5.2
Montenegro	12.9	-	3.7	14.9	12.9	-	-	-	9.0
Pijao	4.8	5.5	0.5	1.0	4.3	-	-	-	1.2
Quimbaya	2.2	2.9	29.0	3.5	3.9	-	-	-	14.7
Salento	2.4	1.2	0.4	0.8	21.2	-	-	14.9	0.9
TOTAL %	100	100	100	100	100	-	100	100	100

FUENTE : Cuadro 10.24

GRAFICO 19

QUINDIO. Participación porcentual de la inversión pública municipal según sector económico consolidada. 1984 - 1988

1984

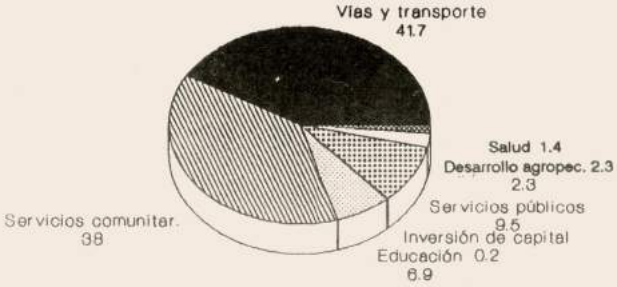

1985

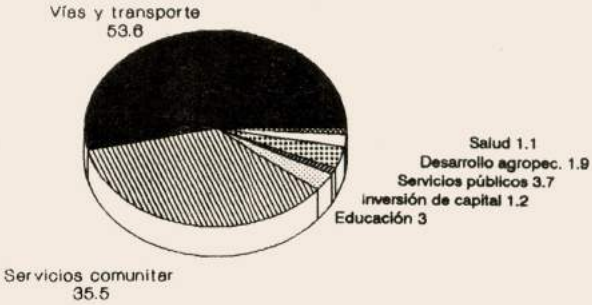

Continuación gráfica 19

1986

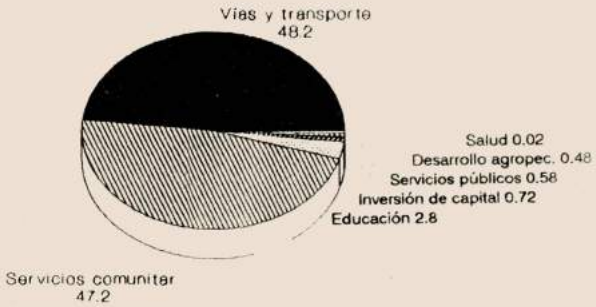

1987

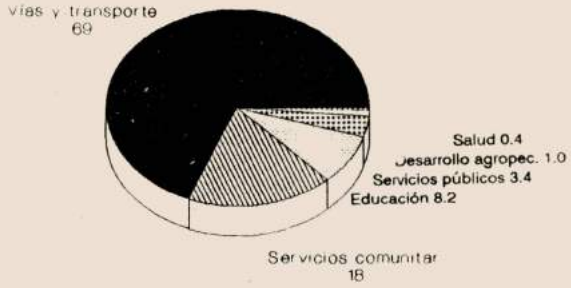

Continuación gráfico 19

1988

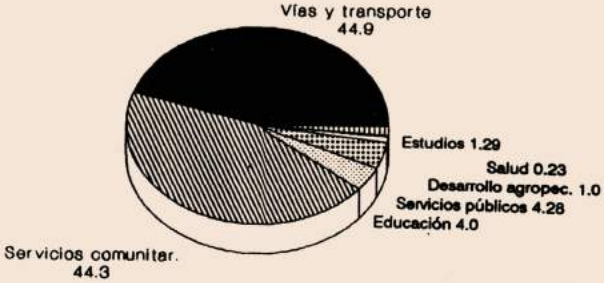

FUENTE : Cuadros 10.16, 10.18, 10.20, 10.22 y 10.24

PRECIOS AL CONSUMIDOR.

El índice de precios al consumidor es un instrumento que permite medir los cambios en los precios a través del tiempo y del espacio, del conjunto de Bienes y Servicios que los hogares adquieren para satisfacción de sus necesidades básicas y que permiten suplir un nivel de consumo.

En este aparte se presenta la evolución de los precios promedio de 38 artículos de primera necesidad incluídos dentro de los grupos: Granos y Harinas; Tubérculos, Legumbres y Frutas; Carnes y Pescados;Grasas, Huevos y Productos Lácteos y Alimentos Varios por trimestre para 1988 en Armenia.

Además se muestra una comparación de la evolución que han tenido los precios promedio de dichos artículos, a diciembre 31 para años 1984 a 1988.

Cuadro 11.1

Indice Nacional de precios al consumidor. 1984 - 1988

Año - meses	Indice de precios al consumidor [a]
1984	18.28
1985	22.45
1986	20.95
1987	24.02
1988 Enero	23.70
Febrero	26.13
Marzo	26.36
Abril	28.41
Mayo	28.44
Junio	30.27
Julio	30.26
Agosto	29.65
Septiembre	29.00
Octubre	28.60
Noviembre	27.68
Diciembre	28.12

FUENTE : DANE. Boletín Estadístico No. 432.
DANE. Indicadores de Coyuntura, julio de 1989

[a] Acumulada.

Cuadro 11.2

ARMENIA. Evolución de los precios promedio de 38 artículos de primera necesidad, por trimestres. 1988

Pesos por libra de 500 gramos

Artículos	Final Marzo	Final Junio	Final Septiembre	Final Diciembre
Granos y harinas				
Arroz	113.33	104.20	96.13	103.60
Maíz trillado	54.04	58.13	55.30	58.50
Harina de maíz	95.00	98.33	102.78	100.64
Harina de Trigo	65.45	68.27	79.42	84.78
Pastas alimenticias	98.67	106.27	118.73	122.00
Avena	318.18	347.68	363.25	373.64
Fríjol seco cargamanto	217.17	242.50	275.00	285.62
Lenteja extranjera	121.00	117.79	147.37	145.07
Tubérculos, legumbres y frutas				
Papa salentuna	40.83	71.73	52.50	45.00
Yuca	80.00	88.33	120.00	134.16
Arracacha	81.67	100.00	96.67	127.50
Plátano verde	24.67	23.54	30.44	38.77
Cebolla en rama	61.67	60.00	60.00	76.66
Cebolla cabezona	165.00	105.00	178.00	201.66
Arveja verde	200.00	196.67	143.33	228.33
Tomate	128.33	126.67	146.67	148.33
Zanahoria	50.00	60.00	55.00	55.00
Banano	22.42	25.59	29.21	23.83
Naranja	23.85	25.34	26.82	29.88
Carnes y pescados				
Carne de res sin hueso (lomo)	335.00	359.00	361.00	360.00
Carne de res con hueso (costilla)	176.00	180.00	185.00	200.00
Carne de cerdo sin hueso (lomo)	387.50	382.00	390.00	435.00
Carne de cerdo con hueso (costilla)	350.00	357.00	360.00	415.00
Carne de pollo	280.00	292.00	300.00	300.00
Pescado (bagre)	575.00	600.00	600.00	600.00

Continuación cuadro 11.2

Artículos	Final Marzo	Final Junio	Final Septiembre	Final Diciembre
	Pesos por libra de 500 gramos			
Grasas, huevos y productos lácteos				
Aceite vegetal	215.80	244.93	264.67	265.87
Mantequilla	450.00	450.00	450.00	450.00
Margarina	213.60	216.53	226.93	238.20
Queso	476.00	390.00	400.00	530.00
Huevos (unidad)	20.11	20.82	24.19	24.13
Leche (1.000 cc pasteurizada)	104.00	104.00	104.00	104.00
Alimentos varios				
Azúcar común	47.23	49.14	52.29	56.07
Azúcar refinada	55.71	59.00	60.14	62.36
Panela (unidad)	49.92	50.74	51.63	54.43
Sal refinada	34.10	34.40	36.63	39.20
Café molido	182.20	184.67	220.53	276.93
Chocolate amargo	445.43	456.73	471.47	476.20
Gaseosa mediana	28.22	29.67	32.00	32.00

FUENTE: DANE, Boletín estadístico No. 423, 426, 429 y 432

Cuadro 11.3

ARMENIA. Evolución de los precios promedio y variación porcentual de 38 artículos de primera necesidad a diciembre 1984 - 1988

Pesos por libra de 500 gramos

Artículos	Característica	1984	1985	1986	1987	1988	Variación porcentual 1984 1985	1985 1986	1986 1987	1987 1988
Granos y Harinas										
Arroz		31.83	42.07	46.82	61.27	103.60	32.17	11.29	30.86	69.09
Maíz	Trillado	24.70	34.93	41.85	52.50	58.50	41.42	19.81	25.45	11.43
Harina	de maíz	39.67	68.11	65.94	84.57	100.64	71.69	- 3.19	28.25	19.00
Harina	de trigo	31.93	43.82	49.43	65.29	84.78	37.24	12.80	32.09	29.85
Pastas alimenticias		49.87	61.13	70.27	94.27	122.00	22.58	14.95	34.15	29.41
Avena		143.51	194.87	232.95	291.94	373.64	35.79	19.54	25.32	27.99
Fríjol seco	Cargamanto	126.03	125.00	136.25	167.17	285.62	- 0.82	9.00	26.69	70.86
Lenteja	Extranjera	107.21	141.00	150.70	129.93	145.07	31.52	6.88	- 13.78	11.65
Tubérculos, legumbres y frutas										
Papa	Salentuna	15.25	27.33	36.17	39.67	45.00	78.40	32.35	9.68	13.44
Yuca		27.08	35.25	34.08	57.50	134.16	30.17	- 3.32	68.72	133.32
Arracacha		25.83	32.33	40.42	68.33	127.50	25.16	25.02	69.05	86.59
Plátano	Verde	11.07	16.60	20.38	22.83	38.77	49.95	22.77	12.02	69.82
Cebolla	en rama	32.50	22.08	43.75	57.50	76.66	- 32.06	98.14	31.42	33.32
Cebolla	cabezona	76.25	85.58	136.83	143.33	201.66	12.24	59.89	4.75	40.70
Arveja Verde	en vaina	91.67	87.00	109.58	145.83	228.33	- 5.09	25.95	33.08	56.57
Tomate		51.42	59.92	67.42	97.17	148.33	16.53	12.51	44.13	52.65
Zanahoria		19.75	22.25	40.67	39.17	55.00	12.65	82.79	- 3.69	40.41
Banano		10.82	14.52	16.58	18.58	23.83	34.20	14.19	12.06	28.26
Naranja		11.60	15.56	17.68	20.05	29.88	34.14	13.62	13.40	49.03

Continuación cuadro 11.3

Pesos por libra de 500 gramos

Artículos	Característica	1984	1985	1986	1987	1988				
Carnes y pescados										
Carne de res	Lomo	148.00	185.00	250.00	320.00	360.00	25.00	35.13	28.00	12.50
Carne de res	Costilla	84.00	102.00	155.00	171.00	200.00	21.43	52.00	10.32	16.96
Carne de cerdo	Lomo	181.00	209.00	300.00	370.00	435.00	15.47	43.54	23.33	17.57
Carne de cerdo	Costilla	156.00	192.00	265.00	345.00	415.00	26.08	38.02	30.19	56.60
Carne de pollo		130.00	158.00	200.00	270.00	300.00	21.54	26.58	35.00	11.11
Pescado	Bagre	225.00	285.00	350.00	500.00	600.00	26.67	22.80	42.86	20.00
Grasas, huevos y productos lácteos										
Aceite	Vegetal	120.10	138.73	165.67	199.07	265.87	15.51	19.42	20.16	33.56
Mantequilla		224.00	300.00	300.00	400.00	450.00	33.92	- 0 -	33.33	12.50
Margarina		101.67	125.58	159.30	200.67	238.20	23.52	26.85	25.97	18.70
Queso		233.00	276.00	295.00	450.00	530.00	18.45	6.88	52.54	17.78
Huevos	Unidad	8.84	12.15	14.89	17.43	24.13	37.44	22.55	17.06	38.44
Leche (1.000cc)	Pasteurizada	48.00	64	66.93	84.80	104.00	33.33	4.58	26.70	22.64
Alimentos varios										
Azúcar	Común	23.98	28.29	35.16	42.60	56.07	17.97	24.28	21.16	32.90
Azúcar	Refinada	26.21	32.00	40.29	48.95	62.36	22.09	25.91	21.49	27.39
Panela		27.22	29.21	33.97	43.72	54.43	7.31	16.30	28.70	24.50
Sal	Refinada	11.80	17.02	26.58	32.07	39.20	44.24	56.16	20.65	22.23
Café	Molido	60.30	72.00	89.97	149.86	276.93	19.40	24.96	66.57	84.79
Chocolate	Amargo	218.00	285.07	337.20	393.60	476.20	30.77	18.29	16.72	20.98
Gaseosa botella mediana		12.56	15.89	18.89	24.78	32.00	26.51	18.89	31.18	29.14

FUENTE : DANE. Boletín de Estadística, números : 3, 4, 5, 6, 7, 9, 411, 417, 420 y 432

12

PRODUCCION INDUSTRIAL,

CONSUMO DE LICORES

PRODUCCION INDUSTRIAL, CONSUMO DE LICORES Y CIGARRILLOS.

CONCEPTOS BASICOS.

CONSUMO INTERMEDIO : Se define como el valor de los insumos consumidos en el proceso productivo. Incluye el valor de consumo de materias primas nacionales y extranjeras, los gastos industriales imputables a la producción y la energía eléctrica comprada. Al igual que la producción bruta, el consumo intermedio, así definido, se valora a precios de productor, definición que obliga a la inclusión de los impuestos indirectos causados.

ENERGIA ELECTRICA CONSUMIDA: Comprende el consumo en KWH de la energía eléctrica, ya sea comprada y/o producida por el establecimiento.

ESTABLECIMIENTO INDUSTRIAL: El establecimiento industrial es la unidad estadística a la cual se solicitan los datos, y se define como la combinación de actividades y recursos que realiza una unidad propietaria o administradora, para la producción del grupo más homogéneo posible de bienes manufacturados, en una localización única, y de la cual se llevan registros contables independientes sobre los materiales, mano de obra y otros recursos físicos que se utilizan en el proceso de producción y actividades auxiliares o complementarias; entendiéndose como actividades auxiliares las que proveen bienes y servicios al establecimiento, que no llegan a ser incorporadas en el producto terminado y que se toman como parte de las labores y recursos de la unidad estadística.

INDUSTRIA MANUFACTURERA: Para efecto de las investigaciones estadísticas, se define como la transformación mecánica o química de sustancias orgánicas e inorgánicas en productos nuevos, ya sea que el trabajo se efectúe con máquinas o a mano, en fábrica o a domicilio, o que los productos se vendan al por mayor o al por menor. Incluye el montaje de las partes que componen los productos manufacturados, excepto en los casos en que tal actividad sea propia del sector de construcción.

PERSONAL OCUPADO: Es el número de personas ocupadas en el establecimiento, o sea el total de los que trabajan, los socios activos y los trabajadores familiares no remunerados.

PRESTACIONES SOCIALES: comprende los pagos obligatorios o voluntarios diferentes a los sueldos y salarios que el empleador efectúa a sus empleados, tales como las prestaciones patronales comunes, las prestaciones patronales especiales y demás contempladas en el Código sustantivo del Trabajo.

PRODUCCION BRUTA: El valor de la producción bruta es igual al valor de todos los productos del establecimiento más los ingresos por trabajos industriales o servicios proporcionados a otros, más el valor de los bienes expedidos en la misma condición en que se recibieron, más el valor de la electricidad vendida, más el valor del trabajo en el curso al fin del año, menos el valor del trabajo en curso al principio del año.
La producción bruta, así definida, corresponde a una valoración a precios del productor, es decir lleva incluídos los impuestos indirectos.

SUELDOS Y SALARIOS: Se define como la remuneración que recibe el trabajador en dinero o en especie, en forma periódica o diferida, por los servicios que presta a los establecimientos industriales, antes de deducir los descuentos por retención en la fuente, contribuciones al seguro social, al sindicato, al fondo de empleados y similares.

VALOR AGREGADO BRUTO: Es el total de los ingresos percibidos por el uso de los factores productivos (tierra, trabajo, capital, organización empresarial), participantes en el proceso de producción durante un período estudiado. El DANE obtiene el valor agregado de la industria manufacturera deduciendo del valor de la producción bruta el valor del consumo intermedio.

Dirección Departamental de Planeación

12.1 INDUSTRIA MANUFACTURERA.

CUADRO 12.1.1

CLASIFICACION DE LOS ESTABLECIMIENTOS MANUFACTUREROS, ADOPTADA DE LA CLASIFICACION INDUSTRIAL INTERNACIONAL UNIFORME DE LAS ACTIVIDADES ECONOMICAS. (CIIU, Revisión 2).

Código Agrupaciones	ACTIVIDAD INDUSTRIAL.
3112	Fabricación productos lácteos.
3116	Productos de molinería.
3117	Productos de panadería.
3121	Elaboración de productos alimenticios diversos.
3133	Bebidas malteadas y malta.
3216	Tejidos y manufacturas de algodón y sus mezclas.
3220	Fabricación de prendas de vestir excepto calzado.
3221	Fabricación de otras prendas de vestir excepto calzado.
3240	Fabricación de calzado, excepto el de caucho vulcanizado o moldeado o de plástico.
3311	Aserraderos, talleres de acepilladura y otros talleres para trabajar la madera.
3320	Fabricación de muebles y accesorios, excepto los que son principalmente metálicos.
3420	Imprentas editoriales, e industriales conexas.
3560	Fabricación de productos plásticos.
3812	Fabricación de muebles y accesorios, excepto lámparas eléctricas y accesorios principalmente metálicos.
3813	Fabricación de productos metálicos estructurales.
3822	Fabricación de maquinaria y equipo para la agricultura.
3829	Fabricación de máquinas, aparatos y equipos N.E.P.
3909	Otras industrias manufactureras diversas.

Cuadro 12.1.2

QUINDIO. Resumen de la actividad manufacturera por sus aspectos constitutivos, según agrupaciones industriales. 1987

Miles de pesos

Grupos industriales	Personal ocupado	Total sueldos y salarios	Total prestaciones sociales	Producción Bruta	Consumo intermedio[a]	Valor agregado	Consumo energía KWH	Valor libros activos fijos
Total Depto	1.164	520.241	480.019	23.935.934	19.038.194	4.897.740	7.447.956	1.092.550
Armenia	1.101	503.373	472.299	23.737.364	18.902.950	4.834.414	6.963.321	986.271
3112	26	9.350	3.366	252.833	228.449	24.384	287.500	7.917
3116	100	60.056	33.522	18.376.104	16.318.521	2.057.583	1.714.588	196.392
3117	52	15.229	6.296	94.843	77.377	17.466	193.959	13.061
3121	23	6.655	2.904	117.115	94.738	22.377	43.125	17.180
3133	205	215.455	321.192	3.046.279	1.011.924	2.034.355	3.593.550	507.741
3216	30	7.976	1.913	46.304	30.255	16.049	25.038	5.520
3220	17	4.338	1.911	29.806	22.815	6.991	8.854	3.407
3221	26	6.125	3.456	86.320	72.530	13.790	39.375	29.183
3240	13	2.955	739	9.782	5.418	4.364	27.186	598
3311	129	23.760	13.261	228.276	143.745	84.531	123.958	30.744
3320	238	60.898	23.301	211.726	82.466	129.260	143.064	58.461
3420	26	5.755	2.597	40.601	22.264	18.337	25.833	31.684
3560	15	2.703	730	27.454	18.193	9.261	4.167	5.000
3812	66	15.355	6.705	90.736	59.961	30.775	88.020	17.535
3813	47	15.383	7.598	202.000	140.589	61.411	86.563	31.730
3822	10	3.395	1.336	13.335	4.788	8.547	13.750	3.868
3829	71	46.052	40.986	815.234	547.256	267.978	519.791	13.992
3909	7	1.933	486	48.616	21.661	26.955	25.000	12.258

FUENTE: DANE, Seccional Armenia.

[a] Cálculos Planeación Departamental (Diferencia entre producción bruta y valor agregado).

Cuadro 12.1.3

QUINDIO. Las 50 empresas más grandes, según activo neto 1987 - 1988

En millones de pesos

Empresa	Código Actividad [a]	Activo 1987	Activo 1988
Empresa de Energía del Quindío			6.904.4
Industria Metalmecánica del Quindío	381301	649.7	910.0
Comfenalco Quindío [b]	934011	393.2	597.7
Andinautos	620601	213.0	518.6
Angel Botero Ltda	620601	202.0	450.6
Buses Urbanos Armenia Ltda	711201	378.9	432.1
Fabriquindío Ltda	620203	299.4	424.6
Cooperativa de Caficultores de Armenia Ltda [c]		391.2	396.5
Centro Automotor Ltda	951301	252.6	393.2
Sanín y Londoño y Cia Ltda	664278	221.8	319.6
Terminal de Transportes de Armenia S.A.	719102	287.2	273.8
Ivan Botero Gómez y Cia Ltda	331107	132.8	258.4
Fondo Ganadero del Quindío S.A.	810202	235.5	255.9
Montoya y Arango Ltda	384309	229.7	255.9
Inversiones Agroindustriales del Gran Caldas S.A.	112010	140.0	228.9
Corporación Bolo Club	749014	270.7	228.5
Heredia Botero Ltda	620607	69.6	222.2
Industrias de Productos Madereros de Armenia ltda	331107	128.3	203.9
Guillermo Angel y Cia Ltda	111099	128.5	187.3
Construcciones Civiles Ltda	500001	17.0	178.9
Promotora de Inversiones y Construcciones ltda	810208	159.3	152.2
Bosques del Quindío S.A.	121001	116.0	151.3
Gómez Hermanos Ltda	500001	71.0	150.6
Distribuidora Playa Ltda	611702	113.7	147.5
Cítricos de Colombia S.A.	111001	95.9	141.8
Asociación Club Campestre Armenia	949014	101.8	134.1
Cooperativa de Caficultores de Quimbaya [c]		54.0	133.4
Multidino del Quindío S.A.	620201	151.8	128.1
Jaramillo Arias Ltda	111099	90.0	122.9
Muebles Armenia	332002	76.6	111.4
Inversiones Alameda Ltda	500001	83.8	109.9
Corporación Club América	959014	90.9	102.0
Londoño M. Oscar	610117	79.8	101.7
Hoyos S. Oscar	621601	72.4	100.9
Construcciones Malibú Ltda	500001	7.6	100.0

Continuación cuadro 12.1.3.

En millones de pesos

Empresa	Código Actividad [a]	Activo 1987	Activo 1988
Francisco Luis Gómez y Hermanos	620414	73.3	97.6
Ferretería Clave Ltda	620414	76.1	91.9
Botero G. Ignacio de J.	332002	49.4	87.8
Cementerio Jardines de Armenia	959903	73.0	87.8
Euromuebles	332002	37.3	86.0
Holguín P. Adalberto	620205	46.7	85.4
Calza Marcas Ltda Distribuciones	610303	84.2	81.4
Cooperativa de Caficultores de Montenegro Ltda [c]		70.8	80.9
Agropecuaria La Pradera Ltda	111099	57.7	79.7
Construcciones Palacios Ltda	500001	19.9	79.5
Sebring Ltda	322001	65.9	78.6
Velásquez Echeverry Ltda	111099	58.5	77.5
Héctor Gutiérrez Mejía y Cia Ltda	621503	48.5	76.0
Darío Echeverri Pérez y Cia Ltda	610303	78.8	68.9
Tapetes de Colombia Armenia Ltda	321403	2.0	67.8

FUENTE : Cámara de Comercio

NOTA : Las empresas ostensiblemente grandes no figuran dentro del listado en referencia, en razón a que su sede principal no está ubicada en el departamento del Quindío y sólo se incluyen aquellas que tienen su domicilio principal en la jurisdicción de la Cámara de Comercio de Armenia.

[a] El primer dígito del código de actividad, indica la actividad que desempeña la empresa, así: 1 : Agricultura. 2 : Minería. 3 : Industria manufacturera. 4 : Gas. 5 : Construcción. 6 : Comercio. 7 : Transporte y Comunicación. 8 : Seguros y Finanzas - Inmuebles. 9 : Servicios.

[b] Ingresos y utilidades corresponden a Mercadeo

[c] No se registran en la Cámara de Comercio.

12.2 Consumo de licores y cigarrillos

Cuadro 12.2.1

QUINDIO. Consumo de licores nacionales. 1988

Detalle	C.C.	Unidades
Aguardiente Cristal	750	1.189.815
Vinos	750	314.588
Brandy	750	137.845
Aguardiente Cristal	375	622.184
Ron Viejo de Caldas	750	193.807
Aguardiente Amarillo	750	173.991
Ron Viejo de Caldas	375	125.627
Aguardiente Amarillo	375	65.962
Champaña	750	39.380
Aguardiente	750	15.084
Sabajones	750	12.751
Alcohol puro a granel	1.000	5.970
Alcohol impotable	750	4.656
Ginebra	750	4.574
Aguardiente Cristal Gea	1.750	3.574
Cremas	750	2.540
Ron	750	2.330
Whisky	750	2.212
Alcohol Puro	750	1.349
Vodka	750	867
Ron Gran Reserva Corriente	750	745
Ron Viejo de Caldas Gea	1.750	695
Miniatura Cristal	90	540
Brandy Tourell	750	437
Vodka Sabolinaya	750	275
Ron Miniatura	90	265
Crema Café Kaldi	750	164
Ron Miniatura	40	71
TOTAL		2.922.928

FUENTE : Rentas Departamentales del Quindío

Cuadro 12.2.2

QUINDIO. Consumo de Licores Extranjeros

Detalle	C.C	Unidades
Vino	750	9.529
Whisky	750	9.260
Brandy	750	6.564
Vodka	750	1.584
Ginebra	750	1.024
Champaña	750	360
Coñac	750	100
TOTAL		28.421

FUENTE : Rentas Departamentales del Quindío.

Cuadro 12.2.3

QUINDIO. Consumo de Cigarrillos. 1988

Detalle	Número de Cajetillas
President	6.925.000
Pielroja	3.795.048
Royal	3.638.750
Imperial Corriente	3.532.580
Derby 20	3.314.410
Derby 10	2.781.210
Campeón	747.330
Mustang 20	210.000
Imperial Caja Dura	165.480
Mustang 10	165.000
Montecarlo Azul	81.770
Hidalgos	68.270
Gales Filtro	66.830
Premier	62.500
Continental	42.500
Andino	36.930
Nacional Corriente	27.588
Montecarlo Rojo	18.850
Pielroja Filtro	16.530
Nacional Filtro	8.000
Sport	1.510
Picadura Nacional	91 [a]
TOTAL CAJETILLAS	25.706.086

FUENTE : Rentas Departamentales del Quindío.

[a] Libras

13

AGROPECUARIO

AGROPECUARIO.

Para este capítulo, se presenta inicialmente la información del tamaño y distribución de la propiedad rural para los años 1987 y 1988; el área sembrada y cosechada de cultivos transitorios y permanentes por municipios en 1988; así como también los costos de producción y los precios al productor; área, producción y rendimiento; producción comercializable y valor bruto de la producción para los mismos cultivos.

También se incluyen los cuadros sobre población ganadera, sacrificio de ganado mayor y menor; y el área ocupada en pastos según municipios.

Respecto a los préstamos aprobados en el Banco de la República, se incluye el número y valor dentro y fuera del Quindío para el sector agropecuario.

CONCEPTOS BASICOS.

PREDIO: Es un bien inmueble ubicado en el área urbana y rural, que está destinado a vivienda, explotación agrícola o industrial.

CULTIVOS PERMANENTES: Son aquellos en los cuales el tiempo comprendido entre la siembra y la cosecha es generalmente de varios años y en los que la planta no desaparece después de la primera cosecha y continúa dando fruto por varios años, ejemplo café y plátano.

CULTIVOS TRANSITORIOS: Son aquellos cuyo ciclo de crecimiento es menos de un año, a veces sólo de unos meses que deben ser nuevamente sembrados después de la cosecha de cada uno, tales como el trigo, la cebada, maíz, la papa, etc, así como de aquellos de ciclo superior a un año si al cosecharlos se les destruye la planta (la yuca por ejemplo). Incluye así mismo los cultivos de praderas temporales (de plantas forrejeras) para la siega y el pastoreo y, en

general, todos aquellos sometidos a un período de rotación que no exceda de cinco años (semipermanentes).

También comprende las tierras dedicadas al cultivo de huertas comerciales y caseras (flores, hortalizas y bulbos) lo mismo que de las de invernadero, así se destinan a la venta, al consumo interno de la explotación, o ambas cosas a la vez.

SACRIFICIO DE GANADO: El objetivo de esta investigación es dar a conocer el peso en kilos y número de cabezas sacrificadas de ganado mayor (vacuno) y menor (porcino) con destino al consumo interno.

Cuadro 13.1.1

QUINDIO. Distribución de la propiedad rural 1987 - 1988

Areas (Has)	1987				1988			
	Predios		Superficie		Predios		Superficie	
	Número	Porcentaje	Número (Has)	Porcentaje	Número	Porcentaje	Número (Has)	Porcentaje
Menos de 1	4.212	27.60	1.347.9542	0.70	4.051	27.01	1.310.7656	0.70
De 1 a 3 Has	3.065	20.10	5.601.7067	2.90	3.076	20.50	5.569.8047	2.98
De 3 a 5 Has	2.009	13.20	7.598.3657	3.92	2.009	13.40	7.584.2643	4.06
De 5 a 10 Has	2.351	15.40	16.393.3814	8.50	2.295	15.30	16.049.9213	8.58
De 10 a 15 Has	1.082	7.10	13.048.4638	6.75	1.058	7.06	12.761.6554	6.82
De 15 a 20 Has	635	4.20	10.869.5671	5.61	609	4.06	10.382.0392	5.55
De 20 a 50 Has	1.207	7.90	36.814.0554	19.03	1.196	7.97	35.889.4615	19.19
De 50 a 100 Has	407	2.70	27.161.6241	14.04	408	2.72	27.155.0639	14.52
De 100 a 200 Has	195	1.21	26.156.0255	13.52	192	1.29	25.766.6856	13.80
De 200 a 500 Has	67	0.40	19.034.3817	9.84	77	0.51	22.069.0368	11.80
De 500 a 1.000 Has	20	0.13	13.240.7455	6.84	20	0.13	13.341.8956	7.13
De 1.000 a 2.000 Has	8	0.05	10.120.4511	5.23	7	0.05	9.102.4511	4.87
Mayores de 2.000 Has	1	0.01	6.036.000	3.12	-	-	-	-
TOTAL	15.259	100	193.422.7222	100	14.998	100	186.983.0452	100

FUENTE : Instituto Geográfico Agustín Codazzi.

Nota : Las diferencias presentadas entre un año y otro, se deben a : Correcciones y Actualización del Catastro, Inscripción de Mejora y/o ampliación del perímetro urbano.

13.2 Sector Agrícola

Cuadro 13.2.1

QUINDIO. Cultivos anuales y permanentes, área sembrada y cosechada, por municipios. 1988

Cultivos	Armenia		Buenavista	
	Area sembrada	Area cosechada	Area sembrada	Area cosechada
Aguacate	6.00	6.00	-	-
Cacao	32.00	14.00	101.50	74.50
Café tecnificado	7.515.00	6.989.00	2.030.00	1.830.00
Café tradicional	1.137.00	1.137.00	640.00	640.00
Caña panelera	18.00	18.00	-	-
Cardamomo	1.90	(...)	-	-
Cítricos	103.00	103.00	-	-
Plátano independiente	1.215.00	1.150.00	120.00	120.00
Plátano tecnificado asociado	1.496.00	1.210.00	85.00	85.00
Plátano tradicional	880.00	880.00	50.00	50.00
Yuca	240.96	172.00	1.00	96.00
Lulo	-	-	-	-
Mora	-	-	-	-
Tomate de árbol	-	-	-	-
Curuba	-	-	-	-
Granadilla	-	-	-	-
Pitahaya	-	-	-	-
Sandía	-	-	-	-
Brevo	-	-	-	-
TOTAL	12.644.88	11.678.00	3.027.50	2.895.50
TOTAL (excluye plátano tecnificado asociado y plátano tradicional	10.268.88	9.588.00	2.892.50	2.760.50

Continuación cuadro 13.2.1

Cultivos	Calarcá		Circasia	
	Area sembrada	Area cosechada	Area sembrada	Area cosechada
Aguacate	-	-	-	-
Cacao	43.00	16.00	-	-
Café tecnificado	5.124.00	4.897.00	2.585.00	1.997.00
Café tradicional	4.131.00	4.131.00	1.694.00	1.694.00
Caña panelera	-	-	-	-
Cardamomo	3.84	(...)	-	-
Cítricos	84.00	84.00	72.00	72.00
Plátano independiente	320.00	250.00	45.00	30.00
Plátano tecnificado asociado	896.00	896.00	75.00	75.00
Plátano tradicional	685.00	685.00	85.00	85.00
Yuca	239.93	167.84	43.35	7.20
Lulo	8.00	8.00	10.00	10.00
Mora	3.00	3.00	8.30	8.00
Tomate de árbol	8.00	8.00	14.00	14.00
Curuba	-	-	0.60	-
Granadilla	-	-	0.30	-
Pitahaya	-	-	-	-
Sandía	-	-	-	-
Brevo	-	-	-	-
TOTAL	11.545.77	11.145.84	4.632.55	3.992.20
TOTAL (excluye plátano tecnificado asociado y plátano tradicional	9.964.77	9.564.84	4.472.55	3.832.20

Continuación cuadro 13.2.1

Cultivos	Córdoba		Filandia	
	Area sembrada	Area cosechada	Area sembrada	Area cosechada
Aguacate	-	-	-	-
Cacao	28.50	21.00	-	-
Café tecnificado	1.418.00	1.100.00	3.074.00	3.010.00
Café tradicional	1.801.00	1.801.00	1.254.00	1.254.00
Caña panelera	-	-	-	-
Cardamomo	3.20	(...)	-	-
Cítricos	-	-	-	-
Plátano independiente	50.00	50.00	15.00	10.00
Plátano tecnificado asociado	43.00	43.00	30.00	30.00
Plátano tradicional	112.00	112.00	55.00	55.00
Yuca	-	-	-	-
Lulo	2.00	1.00	6.00	6.00
Mora	-	-	13.60	13.00
Tomate de árbol	-	-	3.60	3.00
Curuba	-	-	-	-
Granadilla	-	-	0.30	(...)
Pitahaya	-	-	-	-
Sandía	-	-	-	-
Brevo	-	-	-	-
TOTAL	3.457.70	3.128.00	4.451.50	4.381.00
TOTAL (excluye plátano tecnificado asociado y plátano tradicional	3.302.70	2.973.00	4.366.50	4.296.00

Continuación Cuadro 13.2.1

Cultivos	Génova		La Tebaida	
	Area sembrada	Area cosechada	Area sembrada	Área cosechada
Aguacate	-	-	20.00	20.00
Cacao	34.00	12.00	391.00	172.00
Café tecnificado	2.861.00	2.360.00	2.729.00	2.500.00
Café tradicional	3.230.00	3.230.00	467.00	467.00
Caña panelera	-	-	63.00	63.00
Cardamomo	-	-	16.00	(...)
Cítricos	-	-	225.00	225.00
Plátano independiente	110.00	90.00	580.00	560.00
Plátano tecnificado asociado	436.00	420.00	335.00	325.00
Plátano tradicional	147.00	147.00	198.00	198.00
Yuca	-	-	365.38	186.77
Lulo	8.00	6.00	-	-
Mora	2.60	2.00	-	-
Tomate de árbol	4.50	3.00	-	-
Curuba	-	-	-	-
Granadilla	0.90	(...)	-	-
Pitahaya	-	-	6.40	6.40
Sandía	-	-	-	-
Brevo	-	-	-	-
TOTAL	6.834.00	6.270.00	5.395.78	4.723.17
TOTAL (excluye plátano tecnificado asociado y plátano tradicional	6.251.00	5.703.00	4.862.78	4.200.17

Continuación cuadro 13.2.1

Cultivos	Montenegro		Pijao	
	Area sembrada	Area cosechada	Area sembrada	Area cosechada
Aguacate	10.00	10.00	-	-
Cacao	273.00	115.00	7.00	7.00
Café tecnificado	5.794.00	5.200.00	4.511.00	4.511.00
Café tradicional	1.579.00	1.579.00	1.084.00	1.084.00
Caña panelera	330.00	322.00	-	-
Cardamomo	3.84	(...)	-	-
Cítricos	116.00	116.00	-	-
Plátano independiente	1.495.00	1.450.00	50.00	50.00
Plátano tecnificado asociado	1.804.00	1.300.00	101.00	101.00
Plátano tradicional	1.680.00	1.280.00	170.00	170.00
Yuca	594.50	348.07	-	-
Lulo	-	-	4.00	2.00
Mora	-	-	0.90	-
Tomate de árbol	-	-	3.00	-
Curuba	-	-	-	-
Granadilla	-	-	0.60	-
Pitahaya	-	-	-	-
Sandía	-	-	-	-
Brevo	-	-	-	-
TOTAL	13.679.34	11.720.07	5.931.50	5.925.00
TOTAL (excluye plátano tecnificado asociado y plátano tradicional	10.195.34	9.140.07	5.660.50	5.654.00

Continuación cuadro 13.2.1

Cultivos	Quimbaya		Salento	
	Area sembrada	Area cosechada	Area sembrada	Area cosechada
Aguacate	15.00	15.00	-	-
Cacao	238.50	71.50	-	-
Café tecnificado	7.934.00	7.857.00	629.00	547.00
Café tradicional	804.00	804.00	576.00	576.00
Caña panelera	41.00	41.00	-	-
Cardamomo	9.60	(...)	-	-
Cítricos	208.00	208.00	-	-
Plátano independiente	623.00	500.00	10.00	10.00
Plátano tecnificado asociado	1.084.00	1.010.00	11.50	11.50
Plátano tradicional	520.00	520.00	28.50	28.50
Yuca	240.74	285.18	-	-
Lulo	-	-	13.00	12.00
Mora	-	-	180.00	78.00
Tomate de árbol	-	-	7.00	7.00
Curuba	-	-	0.60	-
Granadilla	-	-	0.60	-
Pitahaya	64.00	64.00	-	-
Sandía	10.00	(...)	-	-
Brevo	-	-	0.30	-
TOTAL	11.791.84	11.375.68	1.456.50	1.270.00
TOTAL (excluye plátano tecnificado asociado y plátano tradicional	10.187.84	9.845.68	1.416.50	1.230.00

Continuación cuadro 13.2.1

Cultivos	Hectáreas Total Area sembrada	Area cosechada
Aguacate	51.00	51.00
Cacao	1.148.50	503.00
Café tecnificado	46.204.00	42.798.00
Café tradicional	18.397.00	18.397.00
Caña panelera	452.00	444.00
Cardamomo	38.40	(...)
Cítricos	808.00	808.00
Plátano independiente	4.633.00	4.270.00
Plátano tecnificado asociado	6.396.50	5.506.50
Plátano tradicional	4.610.50	4.210.50
Yuca	1.725.86	1.262.92
Lulo	51.00	45.00
Mora	208.40	104.00
Tomate de árbol	40.10	35.00
Curuba	1.20	-
Granadilla	2.70	-
Pitahaya	70.40	70.40
Sandía	10.00	(...)
Brevo	0.30	-
TOTAL	84.848.86	78.505.32
TOTAL (excluye plátano tecnificado asociado y plátano tradicional	73.841.86	68.788.32

FUENTE : Informe agropecuario 1984 - 1988.
Unidad Regional de Planificación Agropecuaria. URPA.

Cuadro 13.2.2

QUINDIO. Cultivos anuales y permanentes, costos de producción y precios al productor, por municipios. 1988

Cultivos	Armenia		Buenavista	
	Costos de producción $ Ha	Precio productor $ Ton	Costos de producción $ Ha	Precio productor $ Ton
Aguacate	(...)	116.363.0	-	-
Cacao	200.000.0	442.000.0	200.000.0	442.000.0
	138.530.0	-	138.562.0	-
Café tecnificado	511.141.0	404.100.0	511.141.0	390.000.0
	527.540.0	-	527.540.0	-
Café tradicional	183.629.0	399.200.0	183.629.0	382.000.0
	-	-	-	-
Caña panelera	425.267.0	75.000.0	-	-
	-	-	-	-
Cardamomo	(...)	(...)	-	-
Cítricos	258.000.0	26.786.0	-	-
Plátano Independiente	319.354.0	35.000.0	319.354.0	34.000.0
	231.928.0	-	231.928.0	-
Plátano tecnificado asociado	200.000.0	35.000.0	-	-
	122.704.0	-	115.000.0	34.000.0
Plátano tradicional	20.000.0	29.000.0	20.000.0	29.000.0
Yuca	415.608.0	160.000.0	415.600.0	129.000.0
Lulo	-	-	-	-
Mora	-	-	-	-
Tomate de árbol	-	-	-	-
	-	-	-	-
Curuba	-	-	-	-
Granadilla	-	-	-	-
Pitahaya	-	-	-	-
Sandía	-	-	-	-
Brevo	-	-	-	-

Continuación cuadro 13.2.2

Cultivos	Calarcá		Circasia	
	Costos de producción $ Ha	Precio productor $ Ton	Costos de producción $ Ha	Precio productor $ Ton
Aguacate	-	-	-	-
Cacao	200.000.0	442.000.0	-	-
	138.560.0	-	-	-
Café tecnificado	511.141.0	400.200.0	511.141.0	395.000.0
	527.540.0	-	527.540.0	-
Café tradicional	-	-	183.629.0	388.100.0
	183.629.0	395.500.0	-	-
Caña panelera	-	-	-	-
	-	-	-	-
Cardamomo	(...)	(...)	-	-
Cítricos	258.000.0	26.786.0	258.000.0	26.786.0
Plátano Independiente	319.354.0	35.000.0	319.354.0	34.000.0
	231.928.0	-	220.040.0	-
Plátano tecnificado asociado	-	-	-	-
	122.704.0	35.000.0	122.800.0	34.000.0
Plátano tradicional	20.000.0	29.000.0	20.000.0	29.000.0
Yuca	415.608.0	160.000.0	415.608.0	160.000.0
Lulo	500.000.0	265.000.0	500.000.0	265.000.0
Mora	833.333.0	160.000.0	833.333.0	160.000.0
Tomate de árbol	-	-	-	-
	-	-	156.850.0	70.833.0
Curuba	156.850.0	70.833.0	833.333.0	-
Granadilla	-	-	832.500.0	-
Pitahaya	-	-	-	-
Sandía	-	-	-	-
Brevo	-	-	-	-

Continuación cuadro 13.2.2

Cultivos	Córdoba		Filandia	
	Costos de producción $ Ha	Precio productor $ Ton	Costos de producción $ Ha	Precio productor $ Ton
Aguacate	-	-	-	-
Cacao	200.000.0	442.000.0	-	-
	138.400.0	-	-	-
Café tecnificado	511.141.0	391.000.0	511.141.0	390.200.0
	527.540.0	-	527.540.0	-
Café tradicional	183.629.0	385.200.0	183.629.0	382.002.0
	-	-	-	-
Caña panelera	-	-	-	-
	-	-	-	-
Cardamomo	(...)	(...)	-	-
Cítricos	-	-	-	-
Plátano Independiente	319.354.0	34.000.0	319.354.0	32.000.0
	231.928.0	-	220.040.0	-
Plátano tecnificado asociado	-	-	-	-
	120.200.0	34.000.0	100.200.0	32.000.0
Plátano tradicional	20.000.0	28.000.0	20.000.0	28.000.0
Yuca	-	-	-	-
Lulo	500.000.0	265.000.0	500.000.0	265.000.0
Mora	-	-	833.333.0	160.000.0
Tomate de árbol	-	-	500.000.0	70.833.0
	-	-	156.850.0	-
Curuba	-	-	-	-
Granadilla	-	-	833.333.0	-
Pitahaya	-	-	-	-
Sandía	-	-	-	-
Brevo	-	-	-	-

Continuación cuadro 13.2.2

Cultivos	Génova		La Tebaida	
	Costos de producción $ Ha	Precio productor $ Ton	Costos de producción $ Ha	Precio productor $ Ton
Aguacate	-	-	(...)	116.363.0
Cacao	200.000.0	442.000.0	200.000.0	442.000.0
	138.000.0	-	158.133.0	-
Café tecnificado	511.141.0	397.100.0	511.141.0	391.500.0
	527.540.0	-	527.540.0	-
Café tradicional	183.629.0	388.000.0	183.629.0	385.000.0
	-	-	-	-
Caña panelera	-	-	425.267.0	75.000.0
	-	-	-	-
Cardamomo	-	-	(...)	(...)
Cítricos	-	-	258.000.0	26.786.0
Plátano Independiente	319.354.0	34.500.0	319.354.0	32.000.0
	215.520.0	-	231.928.0	-
Plátano tecnificado asociado	200.020.0	84.500.0	215.000.0	32.000.0
	120.215.0	-	122.704.0	-
Plátano tradicional	2.000.0	28.230.0	22.000.0	29.000.0
Yuca	-	-	415.608.0	160.000.0
Lulo	500.000.0	265.000.0	-	-
Mora	833.333.0	160.000.0	-	-
Tomate de árbol	500.000.0	70.833.0	-	-
	-	-	-	-
Curuba	-	-	-	-
Granadilla	833.333.0	-	-	-
Pitahaya	-	-	(...)	(...)
Sandía	-	-	-	-
Brevo	-	-	-	-

Continuación Cuadro 13.2.2

Cultivos	Montenegro		Pijao	
	Costos de producción $ Ha	Precio productor $ Ton	Costos de producción $ Ha	Precio productor $ Ton
Aguacate	(...)	116.363.0	- -	-
Cacao	200.000.0	442.000.0	200.000.0	442.000.0
	158.133.0	-	130.000.0	-
Café tecnificado	511.141.0	398.000.0	-	-
	527.540.0	-	527.540.0	392.100.0
Café tradicional	183.629.0	390.000.0	183.629.0	386.500.0
	-	-	-	-
Caña panelera	425.267.0	-	-	-
	247.693.0	75.000.0	-	-
Cardamomo	(...)	(...)	-	-
Cítricos	258.000.0	26.786.0	-	-
Plátano Independiente	319.354.0	35.000.0	319.354.0	32.000.0
	231.928.0	-	220.040.0	-
Plátano tecnificado asociado	215.000.0	35.000.0	-	-
	122.704.0	-	120.070.2	32.000.0
Plátano tradicional	22.000.0	29.000.0	20.000.0	28.000.0
Yuca	415.608.0	160.000.0	-	-
Lulo	-	-	500.000.0	265.000.0
Mora	-	-	833.333.0	160.000.0
Tomate de árbol	-	-	500.000	-
	-	-	-	-
Curuba	-	-	-	-
Granadilla	-	-	833.333.0	-
Pitahaya	-	-	-	-
Sandía	-	-	-	-
Brevo	-	-	-	-

Continuación Cuadro 13.2.2

Cultivos	Quimbaya		Salento		
	Costos de producción $ Ha	Precio productor $ Ton	Costos de producción $ Ha	Precio productor $ Ton	
Aguacate	(...)	116.363	-	-	Establecimiento
Cacao	220.100.0	442.000.0	-	-	Mantenimiento
	158.133.0	-	-	-	Establecimiento
Café tecnificado	511.141.0	398.000.0	511.141.0	390.200.0	Mantenimiento
	527.540.0	-	527.540.0	-	Mantenimiento
Café tradicional	183.629.0	390.000.0	183.629.0	382.002.0	
	-	-			Mant. con transf.
Caña panelera	425.267.0	-	-	-	Establecimiento
	247.693.0	75.000.0	-	-	Mantenimiento
Cardamomo	(...)	(...)	-	-	
Cítricos	258.000.0	26.786.0			Establecimiento
Plátano Independiente	319.354.0	35.000.0	319.354.0	32.000.0	Mantenimiento
	231.928.0	-	220.040.0	-	Establecimiento
Plátano tecnificado asociado	215.000.0	35.000.0	-	-	Mantenimiento
	122.704.0	-	100.200.0	32.000.0	Mantenimiento
Plátano tradicional	22.000.0	29.000.0	20.000.0	28.000.0	
Yuca	415.608.0	160.000.0	-	-	Establecimiento
Lulo	-	-	500.000.0	265.000.0	Establecimiento
Mora	-	-	833.333.0	160.000.0	Establecimiento
Tomate de árbol	-	-	500.000.0	70.833.0	
	-	-			Establecimiento
Curuba	-	-	833.333.0	-	Establecimiento
Granadilla	-	-	833.333.0	-	
Pitahaya	(...)	(...)	-	-	
Sandía	(...)	(...)	-	-	Establecimiento
Brevo	-	-	666.667.0	-	

FUENTE : Informe Agropecuario 1984 - 1988.
Dirección Planeación Departamental.
Unidad Regional de Planificación. URPA
Man. con transf : mantenimiento con transferencia.

Cuadro 13.2.3

QUINDIO. Area, Producción y Rendimiento de cultivos anuales y permanentes. 1988

Cultivos	Area plantada (Has)	Area en producción (Has)	Rendimiento promedio (Ton./Ha)	Producción (ton)
Aguacate	51.00	51.00	12.00	612.00
Brevo	0.30	-	(. . .)	-
Cacao	1.148.50	503.00	0.59	296.77
Café tecnificado	46.204.00	42.798.00	1.74	74.468.52
Café tradicional	18.397.00	18.397.00	0.75	13.797.75
Caña panelera	452.00	444.00	8.20	3.640.80
Cardamomo	38.40	(. . .)		
Cítricos	808.00	80.800	18.00	14.544.00
Curcuma	12.80	(. . .)	(. . .)	-
Curuba	1.20	-	* 4.00	-
Granadilla	2.10	-	* 2.50	-
Lulo	51.00	45.00	24.60	1.107.00
Mora	207.50	104.00	8.78	913.12
Pitahaya	70.40	70.40	5.00	352.00
Plátano independiente	4.633.00	4.270.00	12.28	52.435.60
Plátano tecnificado asociado	6.396.50	5.506.50	6.23	34.305.50
Plátano tradicional	4.539.50	4.210.50	2.42	10.189.41
Sandía	10.00	(. . .)	(. . .)	(. . .)
Tomate de árbol	40.10	35.00	22.11	773.85
Yuca	1.725.86	1.262.92	18.00	22.732.56
TOTAL SIN YUCA	72.127.30	67.525.40		
GRAN TOTAL	73.853.16	68.788.32		

FUENTE : Dirección de Planeación Departamental, URPA
Informe agropecuario 1984 - 1988
(*) : Rendimiento esperado

Totales sin incluir plátanos tecnificado asociado y plátano tradicional

Cuadro 13.2.4

QUINDIO. Cultivos transitorios. Area sembrada y área cosechada, según municipios. 1988

					Semestre A		
Municipios	Area (Has)	Fríjol	Maíz	Sorgo	Soya	Tomate Chonto	Papa
Armenia	Area sembrada	25.00	3.00	87.60	-	20.00	-
	Area cosechada	20.00	3.00	87.60	-	20.00	-
Buenavista	Area sembrada	15.00	4.00	-	-	7.50	-
	Area cosechada	15.00	4.00	-	-	7.50	-
Calarcá	Area sembrada	-	6.00	95.00	190.00	20.00	20.00
	Area cosechada	-	6.00	95.00	190.00	20.00	5.00
Circasia	Area sembrada	20.00	10.00	-	-	18.50	-
	Area cosechada	20.00	10.00	-	-	18.50	-
Córdoba	Area sembrada	5.00	3.00	-	-	7.50	15.00
	Area cosechada	5.00	3.00	-	-	7.50	15.00
Filandia	Area sembrada	(...)	(...)	-	-	-	-
	Area cosechada	(...)	(...)	-	-	-	-
Génova	Area sembrada	10.00	3.00	-	-	10.00	-
	Area cosechada	10.00	3.00	-	-	10.00	-
La Tebaida	Area sembrada	-	4.00	295.80	240.60	16.50	-
	Area cosechada	-	4.00	295.80	240.60	16.50	-
Montenegro	Area sembrada	20.00	85.00	194.80	271.40	38.00	-
	Area cosechada	20.00	85.00	194.80	271.40	38.00	-
Pijao	Area sembrada	7.00	8.00	-	-	7.50	8.00
	Area cosechada	7.00	8.00	-	-	7.50	8.00
Quimbaya	Area sembrada	(...)	(...)	(...)	(...)	(...)	-
	Area cosechada	(...)	(...)	(...)	(...)	(...)	-
Salento	Area sembrada	15.00	8.50	-	-	-	100.00
	Area cosechada	15.00	8.50	-	-	-	100.00
TOTAL	Area sembrada	117.00	134.50	673.20	702.00	145.50	143.00
	Area cosechada	112.00	134.50	673.20	702.00	145.50	128.00

Continuación cuadro 13.2.4

Municipios	Area (Has)	Habi-chuela	Hortali-zas	Fríjol	Maíz	Sorgo	Soya
Armenia	Area sembrada	-	-	15.00	9.00	30.00	50.00
	Area cosechada	-	-	15.00	9.00	30.00	50.00
Buenavista	Area sembrada	-	-	10.00	6.00	-	-
	Area cosechada	-	-	5.00	4.00	-	-
Calarcá	Area sembrada	-	-	10.00	10.00	75.00	120.00
	Area cosechada	-	-	10.00	10.00	75.00	120.00
Circasia	Area sembrada	-	-	37.00	25.00	-	-
	Area cosechada	-	-	32.00	18.00	-	-
Córdoba	Area sembrada	-	-	10.50	10.00	-	-
	Area cosechada	-	-	10.50	10.00	-	-
Filandia	Area sembrada	-	(...)	25.00	25.00	-	-
	Area cosechada	-	(...)	20.00	20.00	-	-
Génova	Area sembrada	-	-	15.00	10.00	-	-
	Area cosechada	-	-	15.00	10.00	-	-
La Tebaida	Area sembrada	-	-	-	30.50	115.00	255.00
	Area cosechada	-	-	-	29.50	110.00	215.00
Montenegro	Area sembrada	-	-	30.00	56.00	151.50	125.00
	Area cosechada	-	-	10.00	46.00	151.50	125.00
Pijao	Area sembrada	-	-	27.00	25.00	-	-
	Area cosechada	-	-	27.00	25.00	-	-
Quimbaya	Area sembrada	-	-	5.00	30.00	42.00	96.00
	Area cosechada	-	-	2.00	20.00	42.00	96.00
Salento	Area sembrada	-	-	48.00	45.00	-	-
	Area cosechada	-	-	25.00	30.00	-	-
TOTAL	Area sembrada	-	-	232.50	281.50	413.50	646.00
	Area cosechada	-	-	171.50	231.50	408.50	606.00

Continuación cuadro 13.2.4

Municipios	Area (Has)	Tomate chonto	Papa	Habi-chuela	Horta-lizas	Total
		Semestre B				
Armenia	Area sembrada	26.00	-	-	-	265.60
	Area cosechada	19.00	-	-	-	253.60
Buenavista	Area sembrada	6.00	-	-	-	48.50
	Area cosechada	5.00	-	-	-	40.50
Calarcá	Area sembrada	10.00	15.00	-	-	571.00
	Area cosechada	10.00	5.00	-	-	546.00
Circasia	Area sembrada	50.00	-	10.00	1.00	171.50
	Area cosechada	40.00	-	(...)	(...)	138.50
Córdoba	Area sembrada	10.00	10.00	-	-	71.00
	Area cosechada	10.00	7.00	-	-	68.00
Filandia	Area sembrada	40.00	-	-	1.00	91.00
	Area cosechada	30.00	-	-	(...)	70.00
Génova	Area sembrada	10.00	-	-	2.00	60.00
	Area cosechada	8.00	-	-	(...)	56.00
La Tebaida	Area sembrada	6.00	-	-	-	963.40
	Area cosechada	5.00	-	-	-	916.40
Montenegro	Area sembrada	41.50	-	-	-	1.013.20
	Area cosechada	21.50	-	-	-	963.20
Pijao	Area sembrada	10.00	14.00	-	1.00	107.50
	Area cosechada	5.00	14.00	-	(...)	101.50
Quimbaya	Area sembrada	18.00	-	-	-	191.00
	Area cosechada	10.00	-	-	-	170.00
Salento	Area sembrada	-	120.00	-	1.00	337.50
	Area cosechada	-	100.00	-	-	278.50
TOTAL	Area sembrada	227.50	159.00	10	6.00	3.891.20
	Area cosechada	163.50	126.00	-	-	3.602.20

FUENTE : Informe Agropecuario 1984 - 1988.
Dirección de Planeación Departamental
Unidad Regional de Planificación Agropecuaria. URPA

Cuadro 13.2.5

QUINDIO. Cultivos transitorios, costo de producción y precio al productor, según municipios. 1988

Municipios	Costo de producción $ Hectáreas Precio al productor $ Toneladas	Frijol	Maíz	Semestre A Sorgo	Soya
Armenia	Costo de producc.	125.000	71.900	123.706	-
	Precio al productor	230.000	64.100	48.000	-
Buenavista	Costo de producc.	115.000	72.100	-	-
	Precio al productor	188.000	65.800	-	-
Calarcá	Costo de producc.	-	75.000	117.626	161.000
	Precio al productor	-	64.500	48.500	112.500
Circasia	Costo de producc.	115.000	72.520	-	-
	Precio al productor	188.000	62.300	-	-
Córdoba	Costo de producc.	125.000	75.200	-	-
	Precio al productor	220.000	62.500	-	-
Filandia	Costo de producc.	(...)	(...)	-	-
	Precio al productor	(...)	(...)	-	-
Génova	Costo de producc.	120.000	75.300	-	-
	Precio al productor	210.000	65.420	-	-
La Tebaida	Costo de producc.	-	71.506	123.700	153.600
	Precio al productor	-	62.300	48.000	100.000
Montenegro	Costo de producc.	140.000	78.000	143.710	123.602
	Precio al productor	210.000	65.000	48.000	100.000
Pijao	Costo de producc.	120.000	70.000	-	-
	Precio al productor	220.000	52.000	-	-
Quimbaya	Costo de producc.	(...)	(...)	(...)	(...)
	Precio al productor	(...)	(...)	(...)	(...)
Salento	Costo de producc.	120.000	72.000	-	-
	Precio al productor	220.000	61.500	-	-

Continuación cuadro 13.2.5

Municipios	Costo de producción $ Hectáreas Precio al productor $ Toneladas	Tomate Chonto	Papa	Habichuela	Hortalizas *
					Semestre A
Armenia	Costo de producc.	430.000	-	-	-
	Precio al productor	110.000	-	-	-
Buenavista	Costo de producc.	449.200	-	-	-
	Precio al productor	110.000	-	-	-
Calarcá	Costo de producc.	445.000	195.000	-	-
	Precio al productor	120.000	35.000	-	-
Circasia	Costo de producc.	438.000	-	-	-
	Precio al productor	115.000	-	-	-
Córdoba	Costo de producc.	438.000	190.000	-	-
	Precio al productor	115.000	32.000	-	-
Filandia	Costo de producc.	(...)	-	-	(...)
	Precio al productor	(...)	-	-	(...)
Génova	Costo de producc.	480.000	-	-	-
	Precio al productor	108.000	-	-	-
La Tebaida	Costo de producc.	432.000	-	-	-
	Precio al productor	110.000	-	-	-
Montenegro	Costo de producc.	430.000	-	-	-
	Precio al productor	120.000	-	-	-
Pijao	Costo de producc.	432.300	190.000	-	-
	Precio al productor	120.000	33.000	-	-
Quimbaya	Costo de producc.	-	-	-	-
	Precio al productor	-	-	-	-
Salento	Costo de producc.	-	190.000	-	-
	Precio al productor	-	35.000	-	-

Continuación cuadro 13.2.5

Municipios	Costo de producción $ Hectáreas Precio al productor $ Toneladas	Fríjol	Maíz	Sorgo	Soya
					Semestre B
Armenia	Costo de producc.	140.000	78.820	157.200	182.500
	Precio al productor	240.000	68.530	57.200	124.500
Buenavista	Costo de producc.	140.000	80.000	-	-
	Precio al productor	245.000	75.000	-	-
Calarcá	Costo de producc.	140.000	80.000	220.000	131.000
	Precio al productor	230.000	70.000	40.000	56.200
Circasia	Costo de producc.	140.000	78.800	-	-
	Precio al productor	230.000	65.000	-	-
Córdoba	Costo de producc.	140.000	80.000	-	-
	Precio al productor	260.000	65.000	-	-
Filandia	Costo de producc.	142.500	78.800	-	-
	Precio al productor	236.000	65.000	-	-
Génova	Costo de producc.	140.000	80.000	-	-
	Precio al productor	250.000	67.350	-	-
La Tebaida	Costo de producc.	-	86.700	140.000	170.000
	Precio al productor	-	65.500	61.000	120.000
Montenegro	Costo de producc.	140.000	78.000	155.840	181.000
	Precio al productor	240.000	65.000	57.200	124.000
Pijao	Costo de producc.	140.000	80.000	-	-
	Precio al productor	250.000	62.500	-	-
Quimbaya	Costo de producc.	140.000	78.000	155.840	181.000
	Precio al productor	240.000	65.000	57.200	124.500
Salento	Costo de producc.	140.000	83.000	-	-
	Precio al productor	250.000	65.000	-	-

Continuación cuadro 13.2.5

Municipios	Costo de producción $ Hectáreas Precio al productor $ Toneladas	Tomate Chonto	Papa	Habichuela	Hortalizas *
					Semestre B
Armenia	Costo de producc.	525.000	-	-	-
	Precio al productor	180.000	-	-	-
Buenavista	Costo de producc.	520.000	-	-	-
	Precio al productor	150.000	-	-	-
Calarcá	Costo de producc.	179.500	220.000	-	-
	Precio al productor	122.500	40.000	-	-
Circasia	Costo de producc.	520.000	-	-	-
	Precio al productor	170.000	-	-	-
Córdoba	Costo de producc.	520.000	220.000	-	-
	Precio al productor	150.000	40.000	-	-
Filandia	Costo de producc.	524.000	-	-	400.000
	Precio al productor	175.000	-	-	(...)
Génova	Costo de producc.	520.000	-	-	400.000
	Precio al productor	180.000	-	-	(...)
La Tebaida	Costo de producc.	525.000	-	-	-
	Precio al productor	185.000	-	-	-
Montenegro	Costo de producc.	520.000	-	-	-
	Precio al productor	180.000	-	-	-
Pijao	Costo de producc.	510.000	217.000	-	400.000
	Precio al productor	175.800	39.000	-	(...)
Quimbaya	Costo de producc.	520.000	-	-	-
	Precio al productor	180.000	-	-	-
Salento	Costo de producc.	-	220.000	-	400.000
	Precio al productor	-	48.000	-	(...)

FUENTE : Informe Agropecuario. 1984 - 1988
Dirección de Planeación Departamental.
Unidad Regional de Planificación. URPA.

* Comprende repollo, zanahoria, remolacha y cebolla junca.

Cuadro 13.2.6

QUINDIO. Area, producción y rendimiento de cultivos transitorios. 1988

Cultivos	Area sembrada (Has)	Area cosechada (Has)	Rendimiento promedio (Has)	Producción (Ton)
Fríjol	349.50	283.50	0.81	229.64
Hortalizas	6.00	-	-	-
Habichuelas	10.00	-	-	-
Maíz	416.00	366.00	1.87	684.42
Papa	302.00	254.00	12.58	3.195.32
Sorgo	1.086.70	1.081.70	3.80	4.110.46
Soya	1.348.00	1.308.00	2.10	2.746.80
Tomate Chonto	373.00	309.00	23.81	7.357.29
TOTAL	3.891.20	3.602.20		

FUENTE : Dirección de Planeación Departamental, URPA
Informe agropecuario 1984 - 1988.

Cuadro 13.2.7

QUINDIO. Producción comercializable y valor bruto de la producción. 1988

Cultivos	Producción Comercializable (Ton)	Valor bruto de la producción (miles de pesos)
Transitorios		
Fríjol	226.19	51.869.10
Maíz	674.15	43.645.38
Sorgo	4.048.80	216.521.90
Soya	2.705.60	314.019.80
Papa	2.808.69	105.325.70
Tomate Chonto	5.885.83	863.392.60
SUBTOTAL	16.349.26	1.594.774.48
Semipermanentes		
Yuca	21.982.39	3.517.182.00
SUBTOTAL	21.982.39	3.517.182.00
Permanentes		
Aguacate	452.88	52.698.48
Cacao	281.93	124.049.90
Café tecnificado	63.298.24	24.989.070.00
Café tradicional	11.728.09	4.548.059.00
Caña panelera	3.458.76	259.407.00
Cítricos	12.638.74	338.541.20
Lulo	885.60	234.684.00
Mora	730.50	116.879.40
Plátano independiente	50.233.31	1.696.881.00
Plátano tecnificado asociado	32.864.67	1.110.168.00
Plátano tradicional	9.760.30	279.173.70
Tomate de árbol	619.08	43.851.30
SUBTOTAL	186.952.10	33.793.462.98
TOTAL AGRICULTURA	-	38.905.419.46
TOTAL AGRICULTURA SIN CAFE	-	9.368.290.46

FUENTE : Dirección de Planeación Departamental, URPA
Informe agropecuario 1984 - 1988

Cuadro 13.2.8

QUINDIO. Area ocupada en pastos, según municipios. 1988

Hectáreas

Municipios	Pasto natural	Pasto de corte	Total
Armenia	442	110	552
Buenavista	883	-	883
Calarcá	6.115	1.500	7.615
Circasia	3.002	-	3.002
Córdoba	4.035	-	4.035
Filandia	4.010	37	4.047
Génova	10.249	-	10.249
La Tebaida	2.622	147	2.769
Montenegro	3.499	144	3.643
Pijao	11.375	-	11.375
Quimbaya	2.036	30	2.066
Salento	21.130	54	21.184
TOTAL	69.398	2.022	71.420

FUENTE : Dirección de Planeación Departamental, URPA.
Informe agropecuario. 1984 - 1988

Cuadro 13.2.9

QUINDIO. Areas de bosques en plantación, según municipios. 1988

Hectáreas

Municipios	Area Reforestada
Calarcá	364.5
Circasia	150.0
Filandia	947.0
Génova	50.0
Pijao	1.268.0
Salento	1.555.6
TOTAL	4.335.1

FUENTE : C.R.Q.

Cuadro 13.2.10

QUINDIO. Area en bosque natural y rastrojo. 1988

Tipo de vegetación	Hectáreas
Bosque natural	33.352.65
Malezas y rastrojos	6.231.25

FUENTE : Dirección de Planeación Departamental, URPA.
Primera encuesta nacional agropecuaria

13.3 Sector pecuario.

Cuadro 13.3.1

QUINDIO. Población ganadera por estructura etárea, según municipios. 1988

Municipios	Cria de machos y hembras	Novillas	Novillos	Vacas	Toros	Total	%
Armenia	960	265	559	1.020	196	3.000	3.94
Buenavista	433	104	211	316	36	1.100	1.45
Calarcá	3.096	1.866	1.674	3.276	288	10.200	13.41
Circasia	1.155	966	1.270	1.898	182	5.471	7.19
Córdoba	1.049	574	180	1.299	117	3.219	4.23
Filandia	878	195	1.658	1.172	97	4.000	5.26
Génova	1.566	990	1.151	1.638	151	5.496	7.22
La Tebaida	1.031	605	8.035	2.382	147	12.200	16.03
Montenegro	2.125	1.344	2.780	1.949	302	8.500	11.17
Pijao	1.137	603	1.789	1.446	125	5.100	6.70
Quimbaya	951	261	2.217	1.445	126	5.000	6.57
Salento	3.281	1.862	3.765	3.580	312	12.800	16.82
TOTAL	17.662	9.635	25.289	21.421	2.079	76.086	100
%	23.21	12.66	33.24	28.15	2.73	100	

FUENTE : Dirección de Planeación Departamental, URPA
Informe Agropecuario 1984 - 1988.

Cuadro 13.3.2

QUINDIO. Sacrificio de ganado mayor, por sexo, cabezas y peso, según municipios. 1988

Peso en pie (toneladas)

Municipios	Total		Machos		Hembras	
	Cabezas	Peso	Cabezas	Peso	Cabezas	Peso
Armenia	28.967	12.750	25.132	11.305	3.835	1.425
Buenavista	87	42	69	34	18	8
Calarcá	7.882	3.293	6.541	2.814	1.341	479
Circasia	1.972	775	1.305	546	667	229
Córdoba	715	273	494	198	221	75
Filandia	1.483	563	721	301	762	262
Génova	1.585	610	1.028	413	557	197
La Tebaida	3.132	1.256	2.549	1.034	583	222
Montenegro	3.872	1.659	3.030	1.347	842	312
Pijao	1.373	537	606	255	767	282
Quimbaya	4.106	1.675	2.464	1.090	1.642	585
Salento	470	177	189	75	281	102
TOTALES	55.644	23.590	44.128	19.412	11.516	4.178

FUENTE : DANE Regional Centro Occidental.

Cuadro 13.3.3

QUINDIO. Sacrificio de ganado menor por sexo, cabezas y peso, según municipios. 1988

Peso en pie (toneladas)

Municipios	Total		Machos		Hembras	
	Cabezas	Peso	Cabezas	Peso	Cabezas	Peso
Armenia	16.577.0	1.482.0	9.881.0	859.0	6.696.0	623.0
Buenavista	3.0	0.2	3.0	0.2	-	-
Calarcá	5.842.0	395.0	3.048.0	202.0	2.794.0	193.0
Circasia	1.710.0	147.0	1.368.0	113.0	342.0	34.0
Córdoba	333.0	20.0	191.0	13.0	142.0	7
Filandia	990.0	108.0	789.0	87.0	201.0	21.0
Génova	1.193.0	66.0	601.0	30.0	592.0	36.0
La Tebaida	1.692.0	252.0	1.104.0	164.0	588.0	88.0
Montenegro	2.972.0	173.0	2.089.0	119.0	883.0	54.0
Pijao	811.0	70.0	450.0	38.0	361.0	32.0
Quimbaya	1.419.0	72.0	1.013.0	51.0	406.0	21.0
Salento	265.0	16.0	151.0	9.0	114.0	7.0
TOTAL	33.807.0	2.801.2	20.688.0	1.685.2	13.119.0	1.116.00

FUENTE : DANE Regional Centro Occdental.

Cuadro 13.4.1

QUINDIO. Préstamos aprobados en el Banco de la República, según cultivos. 1988

Valor en miles

Cultivos	Quindío			Fuera del Quindío			Total		
	No. solicitudes	Valor	Has	No. solicitudes	Valor	Has	No. solicitudes	Valor	Has
Arroz secano	-	-	-	1	9.200.0	100.0	1	9.200.0	100.0
Habichuela	1	2.250.0	10.0	-	-	-	1	2.250.0	10.0
Maíz	1	2.520.0	35.0	1	2.520.0	35.0	2	5.040.0	70.0
Sandía	1	1.000.0	10.0	-	-	-	1	1.000.0	10.0
Sorgo	11	27.772.8	420.8	4	12.672.0	192.0	15	40.444.8	612.8
Soya	13	35.916.8	390.4	10	35.328.0	384.0	23	71.244.8	774.4
Tomate	8	6.105.0	16.5	4	2.960.0	8.0	12	9.065.0	24.5
Yuca	9	8.940.0	149.0	4	4.680.0	78.0	13	13.620.0	227.0
TOTAL semestre A	44	84.504.6	1.031.7	24	67.360.0	797.0	68	151.864.6	1.828.7
Cebolla cabezona	-	-	-	1	300.0	1.0	1	300.0	1.0
Fríjol	8	3.430.0	24.5	3	2.450.0	17.5	11	5.880.0	42.0
Maíz	3	1.600.0	16.0	5	5.115.0	53.5	8	6.715.0	69.5
Papa	3	1.972.0	17.0	2	3.596.0	31.0	5	5.568.0	48.0
Sorgo	8	16.520.0	236.0	5	22.270.0	311.0	13	38.790.0	547.0
Soya	6	30.700.0	307.0	13	44.650.0	446.5	19	75.350.0	753.5
Tomate	3	2.280.0	5.5	3	4.000.0	10.0	6	6.280.0	15.5
Yuca	20	18.615.0	310.0	4	3.420.0	57.0	24	22.035.0	367.0
TOTAL semestre B	51	75.117.0	916.0	36	85.801.0	927.5	87	160.918.0	1.843.5

FUENTE : Informe Agropecuario 1984 - 1988
Dirección de Planeación Departamental.
Unidad Regional de Planificación Agropecuaria. URPA.

Cuadro 13.4.2

QUINDIO. Distribución del crédito dentro y fuera del departamento, según actividades diferentes a cultivos semestrales. 1988

Valor en miles

Actividad	Quindío		Fuera del Quindío		Total	
	No.	Valor	No.	Valor	No.	Valor
Sostenimiento café tradicional	72	35.749.0	9	5.376.0	81	41.125.0
Sostenimiento café tecnificado	193	162.287.0	31	33.985.0	224	196.272.0
Avicultura engorde	15	10.368.0	-	-	15	10.368.0
Avicultura huevos	12	60.918.0	-	-	12	60.918.0
Ceba de porcinos	4	5.824.0	1	500.0	5	6.324.0
Capital trabajo bovinos leche, cría doble propósito	7	7.432.0	13	16.180.0	20	23.612.0
Capital trabajo ceba bovina intensiva	7	6.860.0	7	16.482.0	14	23.342.0
Capital trabajo cría porcinos	3	4.347.0	-	-	3	4.347.0
Capital trabajo avicultura	1	3.200.0	-	-	1	3.200.0
Siembra caña panelera	1	680.0	1	255.0	2	935.0
Frutales (mediano plazo)	4	2.090.0	-	-	4	2.090.0
Siembra de plátano	14	14.333.0	2	1.848.0	16	16.181.0
Siembra de pastos	1	540.0	6	3.696.0	7	4.236.0
Integral porcicultura de cría	1	1.004.0	-	-	1	1.004.0
Integral avicultura engorde	4	7.954.8	-	-	4	7.954.8
Integral avicultura huevos	1	11.000.0	-	-	1	11.000.0
Animales de labor	-	-	1	1.020.0	1	1.020.0
Reproductores	1	704.0	1	900.0	2	1.604.0
Adecuación de tierras	53	64.746.6	24	27.508.5	77	92.255.1
Beneficiaderos de café	69	75.813.7	17	19.308.0	86	95.121.7
Maquinaria	2	8.235.7	3	22.807.0	5	31.042.7
Equipos	50	35.766.0	2	1.357.0	52	37.123.0
Siembra de café	3	2.760.0	5	8.920.0	8	11.680.0
Siembra cítricos	3	2.640.0	8	22.543.0	11	25.183.0
Bovinos leche	8	17.794.0	9	31.780.0	17	49.574.0
Bovinos cría doble propósito	11	24.188.0	7	36.371.0	18	60.559.0
Vivienda campesina	18	17.300.0	9	8.300.0	27	25.600.0
Compra de finca	3	17.600.0	-	-	3	17.600.0
Pozos profundos	1	13.600.0	-	-	1	13.600.0

Continuación Cuadro 13.4.2

Valor en miles

Actividad	Quindío No.	Quindío Valor	Fuera del Quindío No.	Fuera del Quindío Valor	Total No.	Total Valor
TOTAL	562	615.734.8	156	259.136.5	718	874.871.3
Participación %	78	70.0	22	30.0	100.0	100.0

FUENTE : Dirección de Planeación Departamental.
Informe Agropecuario. 1984 - 1988
Unidad Regional de Planificación Agropecuaria - URPA.

14

MONEDA, FINANZAS Y MOVIMIENTO DE SOCIEDADES

MONEDA - FINANZAS Y MOVIMIENTO DE SOCIEDADES.

CONCEPTOS BASICOS.

BANCO: Institución de servicios relacionada con transacciones monetarias que van desde el simple cambio hasta los préstamos de mayor cuantía.

Sus principales funciones son:

1. Recibir depósitos.
2. Hacer préstamos.
3. Traspasar fondos.

BANCO COMERCIAL: Según la Ley 45 de 1923, es la entidad que "Hace el negocio de recibir fondos de otros en depósito general y de usar éstos junto con su propio capital, para prestarlos a plazos menores de un año.

BANCOS HIPOTECARIOS: En Colombia sólo existe una entidad que cumple las funciones de Banco Hipotecario, que es una sociedad de economía mixta, sometida al régimen previsto para las empresas industriales y comerciales del estado, vinculado al Ministerio de Hacienda y sometida al control y vigilancia de la Superintendencia Bancaria.

El Banco Central Hipotecario para el desarrollo de las operaciones autorizadas, está facultado para tener en funcionamiento las secciones fiduciaria, de crédito industrial de ahorro y vivienda, de capitalización y comercial.

CAJAS DE AHORRO: La Caja Social de Ahorros es la única Caja de Ahorros existente en el país, es una entidad financiera constituída como una fundación sin ánimo de lucro independiente de las secciones de ahorro de los Bancos Comerciales, los préstamos se hacen a sus cuenta ahorrantes a bajos intereses y las cuantías de los mismos están determinadas por el saldo promedio que se tenga en la cuenta de ahorros.

Las garantías que se exige para el otorgamiento de un crédito son personales; la Caja Colombiana de Ahorros fué absorvida por la Caja de Crédito Agrario, Industrial y Minero y opera como la sección de ahorros de esta entidad.

CERTIFICADOS DE DEPOSITO A TERMINO (C.D.T): Modalidad de captación de ahorro remunerado, en virtud del cual se expide un certificado que tiene las siguientes características: nominativa a plazo no inferior a tres meses, irredimible antes de su vencimiento, de libre negociación, se otorga por una cuantía mínima establecida.

COLOCACIONES: Se entiende por colocaciones la destinación de los recursos bancarios hacia las siguientes operaciones activas: préstamos, descuentos, inversiones voluntarias, deudores varios, todos ellos tanto en moneda nacional como extranjera y finalmente los aportes de capital en sucursales extranjeras.

CORPORACIONES FINANCIERAS: Estas entidades operan en Colombia como bancos de fomento o inversión desde 1958. Las corporaciones financieras son institutos dedicados a promover la creación, transformación y organización de empresas manufactureras, agropecuarias o mineras, sus recursos provienen de préstamos con cargo a líneas especiales del Banco de la República, de los fondos financieros, de líneas de crédito externo y principalmente de la captación de recursos de mercados mediante la emisión de bonos y certificados de depósistos a término.

CORPORACIONES DE AHORRO Y VIVIENDA: Su objeto es el de impulsar y estimular la formación de ahorro privado y orientarlo hacia la financiación de actividades de construcción y a la adquisición de vivienda, mediante la aplicación de un índice de corrección monetaria, mecanismo que busca reajustar los ahorros y los préstamos con base en los cambios del índice de precios al consumidor. Las corporaciones de ahorro y vivienda están autorizadas para captar ahorros del público a través de dos modalidades generales, las expresadas en unidades de poder adquisitivo constante, UPAC, y las que se expresan en pesos.

COMPAÑIAS DE FINANCIAMIENTO COMERCIAL: Son establecimientos de crédito que tienen como objeto manejar, aprovechar e invertir fondos provenientes del ahorro privado mediante la captación de

dineros o valores del público para colocarlos también entre el público a título de préstamos, depósitos o cualquier forma de crédito, con destino a la financiación de bienes de consumo durables o de servicios producidos por ellas mismas o por sus matrices finales o subsidiarias.

DEPOSITO DE AHORRO: Modalidad de captación con reconocimiento de intereses que exige presentación de libreta tanto para constituir depósitos como para retirarlos, la tasa de interés es fijada por decreto del gobierno nacional.

DEPOSITO EN CUENTA CORRIENTE: Son depósitos exigibles a la vista y ante la presentación de cheques y no devengan intereses.

ENCAJE BANCARIO: Es el porcentaje del efectivo que los establecimientos bancarios guardan en caja y/o depositan en el Banco de la República por cada peso captado del público, su finalidad es la de mantener fondos disponibles para hacer frente a posibles retiros del público, como también servir de instrumento de control a los medios de pago.

INVERSIONES VOLUNTARIAS: Al igual que las inversiones forzosas u obligatorias son un mecanismo utilizado por las entidades monetarias con el fin de orientar recursos hacia sectores y actividades económicas de interés social que de otra forma no encontrarían suficientes recursos en el mercado pueden ser de dos clases: Sustitutivas de encaje o en papeles emitidos por el Estado;son de libre realización por lo tanto, no existen fechas límites para suscribirlas ni sanciones, ni multas por incumplimientos.

A diferencia de las inversiones forzosas, éstas consisten en que los bancos pueden invertir parte del encaje en títulos de deuda o en préstamos de determinadas características.

PRESTAMOS Y DESCUENTOS: Es el principal renglón de las colocaciones realizadas por las instituciones financieras y comprende la cartera vigente y vencida hasta 12 meses.

SOCIEDAD: La sociedad conforme lo define el Código Civil es un contrato por el que dos o más personas estipulan poner un capital u otros efectos en común, con el fin de repartirse entre sí las ganancias o responder por las pérdidas que resulten de la especulación.

SOCIEDAD CONSTITUIDA: Toda sociedad se constituye mediante escritura pública, la cual debe registrarse en la correspondiente Cámara de Comercio, requisito sustancial y exigido para garantizar la autenticidad y al mismo tiempo la libertad del acto jurídico.

SOCIEDAD REFORMADA: Por reforma de sociedad se entiende no solamente la modificación, sinó también toda adición, supresión parcial o derogación de estipulación o cláusula de las que integran el régimen convencional de la compañía. Toda reforma debe elevarse a escritura pública e inscribirse en el registro mercantil del domicilio de la compañía.
Las reformas de capital en sociedades son los aumentos o disminuciones de capital en las sociedades ya constituídas.

SOCIEDAD DISUELTA: La disolución es la ruptura del vínculo social, que se presenta por la concurrencia de uno cualquiera de los eventos previstos en el Artículo 218 del Código de Comercio.

SOCIEDAD LIMITADA: Es la que se forma entre dos o más socios (no excederán de 25), cuyos aportes no se representan por papeles o títulos libremente negociables y que responden solidariamente por las obligaciones sociales hasta el monto de sus aportes y efectúan el comercio bajo una razón social, a la que añadirán las palabras Compañía Limitada (Cía Ltda).

SOCIEDAD ANONIMA: Es la entidad mercantil cuyo capital dividido en acciones negociables de igual valor, se forma por el aporte que efectúan los miembros integrantes de ella, llamados accionistas (no inferior a 5) y que responden únicamente por el monto de sus acciones. La razón social puede ser tomada del objetivo de la empresa o de los nombres de los socios agregando las palabras "y compañía", "e hijos", u otra analogía. En cualquiera de los casos la razón social terminará con las letras S.A.

SOCIEDAD EN COMANDITA SIMPLE: Es la que existe bajo una razón social formada por uno o varios socios gestores, solidaria e ilimitadamente responsables y por otro grupo de socios llamados socios comanditarios cuya responsabilidad se limita al monto de sus aportes. La razón social será el nombre de uno o varios socios solidariamente responsables seguida de las palabras "Sociedad en Comandita".

SOCIEDAD EN COMANDITA POR ACCIONES: El capital de esta compañía se divide en acciones de un valor nominal igual, nominativas o al portador. La décima parte del capital social debe ser aportada por los socios solidariamente responsables a quienes por sus acciones se entregan certificados nominativos e intransferibles. A la razón social se le da el mismo tratamiento que al de la comandita simple. No puede constituirse ni funcionar con menos de cinco (5) accionistas.

Cuadro 14.1

QUINDIO. Oficinas Bancarias, Compañías de Financiamiento Comercial, Corporaciones Financieras y Corporaciones de Ahorro y vivienda

Municipios	De Bogotá	Caja Agraria	Cafetero	Caja Social Ahorros	Caldas	Colombia	Comercial Antioqueño	Comercio	Del Estado
Armenia	1	2[a]	2[b]	1	1	3[c]	1	1	1
Buenavista	-	1	-	-	-	-	-	-	-
Calarcá	1	1	1	-	-	1	-	-	-
Circasia	-	1	-	-	-	-	-	-	-
Córdoba	-	1	-	-	-	-	-	-	-
Filandia	-	1	1	-	-	-	-	-	-
Génova	-	1	1	-	-	-	-	-	-
La Tebaida	-	1	1	-	-	-	-	-	-
Montenegro	-	1	1	-	-	1	-	-	-
Pijao	-	1	1	-	-	-	-	-	-
Quimbaya	1	1	1	-	-	-	-	-	-
Salento	-	1	-	-	-	-	-	-	-
TOTAL	3	13	9	1	1	5	1	1	1

Continuación cuadro 14.1

Municipios	Ganadero	Industrial Colombiano	Occidente	Popular	República	Santander	Total Oficinas Bancarias	Compañías Financ. comercial	Corporaciones Financieras	Corporaciones Ahorro y vivienda
Armenia	1	1	1	1	1	1	19	5[d]	4[e]	10[f]
Buenavista	-	-	-	-	-	-	1	-	-	-
Calarcá	-	-	-	1	-	-	5	-	-	-
Circasia	-	-	-	-	-	-	1	-	-	-
Córdoba	-	-	-	-	-	-	1	-	-	-
Filandia	-	-	-	-	-	-	2	-	-	-
Génova	-	-	-	-	-	-	2	-	-	-
La Tebaida	-	-	-	-	-	-	2	-	-	-
Montenegro	-	-	-	-	-	-	3	-	-	-
Pijao	-	-	-	-	-	-	2	-	-	-
Quimbaya	-	-	-	-	-	-	3	-	-	-
Salento	-	-	-	-	-	-	1	-	-	-
TOTAL	1	1	1	2	1	1	42	5	4	10

FUENTE : Departamento de Investigaciones Económicas, Banco de la República.

Nota : a 1 Principal 1 Agencia
b 1 Principal 1 Agencia
c 1 Principal 2 Agencias
d Invercrédito, Colpatria, Pronta, Coltefinanciera, Diners
e Occidente, Transporte, Popular y Financaldas
f Colpatria, Concasa, 1 principal 1 sucursal, Corpavi, Davivienda, Granahorrar, B.C.H., Las Villas, Conavi, Ahorramás.
Información a junio de 1989

Cuadro 14.2

ARMENIA. Principales operaciones activas del sistema financiero. 1988

Millones de pesos

Concepto	Saldos al final Dic. 1988	Variaciones Mensual Absoluto	Mensual %	Año completo Absoluto	Año completo %
Bancos comerciales [a]	7.405	255	3.6	1.712	30.1
a. Colocaciones	7.123	255	3.7	1.709	31.6
Préstamos y descuentos	6.097	39	0.6	1.002	19.7
Inversiones voluntarias [b]	-	-	-	-	-
Deudores varios [c]	1.026	216	26.7	707	221.6
b. Deudas dudoso recaudo	161	7	4.6	-	-
c. Deudores moneda extranjera, reducida a moneda nacional.	121	- 7	- 5.5	3	2.5
Otros intermediarios [d]	5.550	484	9.6	1.723	45.0
a. Colocaciones y deudas de dudoso recaudo. [e]	5.550	484	9.6	1.723	45.0
Corporaciones de Ahorro y vivienda [f]	9.288	205	2.3	1.044	12.7
a. Colocaciones	8.901	214	2.5	1.198	15.6
Préstamos y descuentos	8.893	216	2.5	1.214	15.8
Inversiones voluntarias	-	-	-	-	-
Deudores varios	8	- 2	- 2.0	- 16	- 66.7
b. Deudas de dudoso recaudo.	387	- 9	- 2.3	- 154	- 28.5
Corporaciones Financieras	684	5	0.7	- 77	- 10.1
a. Colocaciones	674	6	0.9	- 44	- 6.1
Préstamos y descuentos	591	6	1.0	- 44	- 6.9
Inversiones voluntarias	83	-	-	-	-
Deudores varios		-	-	-	-
b. Deudas de dudoso recaudo	10.	- 1	- 9.1	- 33	- 76.7
Compañías de Financiamiento Comercial	325	- 32	- 9.0	197	153.9
a. Colocaciones	325	- 32	- 9.0	197	153.9
Préstamos y descuentos	325	- 32	- 9.0	197	153.9
Inversiones voluntarias	-	-	-	-	-
Deudores varios	-	-	-	-	-
b. Deudas Dudoso recaudo	-	-	-	-	-

Continuación Cuadro 14.2

Millones de pesos

Concepto	Saldos al final Dic. 1988	Variaciones Mensual Absoluto	Mensual %	Año completo Absoluto	Año completo %
TOTAL	23.252	917	4.1	4.599	24.7

FUENTE : Banco de la República, memorando No. 12 dic. 1988

[a] Excluye Caja Agraria, Caja Social de Ahorros y B.C.H.

[b] Excluye las del Encaje.

[c] Incluye sobregiros en cuenta corriente y créditos sobre el interior utilizados

[d] Incluye Caja Agraria, Caja Social de Ahorros y operaciones corrientes del B.C.H., excluye las transacciones en UPAC de la Corporación Central de Ahorro y Vivienda.

[e] Incluye préstamos y descuentos, cartera tradicional del B.C.H., préstamos con recursos del Fondo Financiero de Desarrollo Urbano, inversiones voluntarias, deudores varios deudas de dudoso recaudo.

[f] Incluye la Corporación Central de Ahorro y Vivienda.

Cuadro 14.3

ARMENIA. Principales operaciones pasivas del sistema financero 1988

Concepto	Saldos al final Dic 1988	Variaciones Mensual Absoluto	Mensual %	Año completo Absoluto	Año completo %
Bancos comerciales[a]	15.550	29	02.	3.078	24.7
a. Recursos del mercado	13.764	5	- .	2.796	25.5
Depósitos en cuenta corriente	4.679	- 908	- 16.3	647	16.1
Depósitos de ahorro[b]	2.476	489	24.6	365	17.3
Certificados Depósito a Término	5.576	438	8.5	1.346	31.8
Otros[c]	1.033	- 14	- 1.3	438	73.6
b. Recursos del Banco de la República.	1.786	24	1.4	322	22.0
Financiaciones especiales[d]	1.733	23	1.4	329	23.4
Préstamos y descuentos[e]	53	1	1.9	- 7	- 11.7
c. Recursos externos	-	-	-	- 40	- 100.0
Exijibilidades en otras especies reducidas a moneda nacional.	-	-	-	- 40	- 10.0
Otros intermediarios[f]	2.315	74	3.3	428	22.7
a. Recursos del mercado y del Banco de la República[g]	2.315	74	3.3	428	22.7
Corporaciones de Ahorro y Vivienda[h]	9.889	320	3.3	1.607	19.4
a. Recursos del mercado	9.889	320	3.3	1.607	19.4
Depósitos de Ahorro	7.536	125	1.7	600	8.7
Certificados de depósito a Término	2.128	145	10.1	953	81.1
Depósitos ordinarios	225	-	-	54	31.6
b. Recursos del Banco de la Repûblica	-	-	-	-	-
Préstamos del FAVI	-	-	-	-	-
Corporaciones Financieras	1.401	51	3.8	322	29.8
a. Recursos del mercado	1.281	46	3.7	246	23.8
Certificados de depósito a Término	1.281	46	3.7	246	23.8
Bonos	-	-	-	-	-
b. Recursos del Banco de la República.	120	5	4.4	76	172.7
Financiaciones especiales	101	7	7.5	57	129.6
Préstamos y descuentos	19	- 2	- 9.5	19	-

Continuación cuadro 14.3

Compañías de Financiamiento Comercial	2.257	61	2.8	538	31.3
a. Recursos del mercado	2.257	61	2.8	538	31.3
Documentos por pagar	2.257	61	2.8	538	31.3
TOTAL	31.412	535	1.7	5.973	23.5

FUENTE : Banco de La República

[a] : Excluye Caja Agraria, Caja Social de Ahorros y B.C.H.
[b] : Incluye Certificados de Depósitos de Ahorro a Término
[c] : Depósitos Financieros y otros Depósitos y Exijibilidades.
[d] : Redescuentos con cargo a los Fondos Financieros.
[e] : Líneas de Crédito con el Banco de La República.
[f] : Incluye Caja Agraria, Caja Social de Ahorros y operaciones corrientes del Banco Central Hipotecario. Excluye las transacciones en UPAC de la Corporación Central de Ahorro y Vivienda.
[g] : Incluye depósitos en cuenta corriente, depósitos de ahorro, certificados de depósitos de ahorro a término CDAT, CDT, depósitos fiduciarios, otros depósitos y exijibilidades, cédulas del B.C.H, bonos de desarrollo urbano del Fondo Financiero de Desarollo Urbano, financiaciones especiales y préstamos y descuentos.
[h] : Incluye la Corporación Central de Ahorro y Vivienda

Cuadro 14.4

ARMENIA. Préstamos y descuentos del sistema financiero, según destino económico. 1984 - 1988

Saldo en millones de pesos

Sectores	1984 [a]	1985 [a]	1986	1987	1988
Agricultura	308	330	392	1.043 [b]	252
Ganadería	30	23	39	32	39
Industria	324	325	339	474	602
Construcción	4.305	5.552	8.879	10.075	12.660
Comercio	276	443	508	683	992
Transporte	60	141	176	306	285
FFAP	1.052	1.218	1.300	1.246	1.279
Servicios públicos [c]	300	442	661	1.058	1.705
Otros [d]	828	976	1.343	2.024	3.772
TOTAL	7.483	9.450	13.637	16.941	21.586

FUENTE : Banco de La República - Investigaciones Económicas

[a] No incluye información de las Compañías de Financiamiento Comercial y Banco Central Hipotecario.
[b] Incluye préstamos otorgados. Acuerdo Res. 63/83 Junta Monetaria.
[c] Incluye FFDU
[d] Incluye consumo.

Cuadro 14.5

Tipo de cambio del dólar, devaluación de la moneda y valor UPAC 1984 - 1988

Años - Meses	Cambio del dólar	Devaluación [a] mensual	Valor del UPAC
1984	113.89	2.36	878.97
1985	172.20	4.27	1.079.74
1986	219.00	2.27	1.300.33
1987	263.70	1.70	1.573.40
1988 Enero	267.98	1.62	1.599.01
Febrero	273.64	2.11	1.623.34
Marzo	280.09	2.36	1.649.77
Abril	286.46	2.27	1.676.88
Mayo	293.16	2.30	1.705.36
Junio	299.28	2.09	1.733.38
Julio	305.03	1.92	1.762.82
Agosto	311.44	2.10	1.795.24
Septiembre	317.96	2.09	1.827.17
Octubre	323.88	1.90	1.860.77
Noviembre	329.88	1.85	1.892.46
Diciembre	335.86	1.81	1.925.36

FUENTE : Revista Banco de La República, Febrero 1989
[a] Cálculos Planeación Departamental

Cuadro 14.6

ARMENIA. Movimiento de Sociedades. 1984 - 1988

Miles de pesos

Período	Constituídas		Reformadas				Disueltas		Inversión Neta
			Aumento de capital		Disminución de capital				
	Número	Valor	Número	Valor	Número	Valor	Número	Valor	Valor
1984	140	345.479	23	67.718	-	-	13	22.130	391.067
1985	144	462.141	32	111.430	-	-	17	33.520	540.051
1986	154	206.353	46	744.894	-	-	27	16.820	934.427
1987	173	303.138	56	708.126	-	-	23	29.390	981.874
1988	218	20.399.320	65	1.151.721	-	-	63	87.542	21.463.499
Enero 88	32	55.350	8	17.727	-	-	3	1.110	71.967
Febrero	19	51.520	6	694.040	-	-	3	7.110	738.450
Marzo	21	40.855	6	5.740	-	-	7	10.303	36.292
Abril	15	6.810	6	51.600	-	-	2	236	58.174
Mayo	18	25.602	3	9.500	-	-	3	4.520	30.582
Junio	25	39.320	6	16.800	-	-	3	3.000	53.120
Julio	19	41.591	4	128.100	-	-	5	6.110	163.581
Agosto	16	49.552	2	16.052	-	-	8	5.320	60.284
Septiembre	16	27.230	3	43.000	-	-	5	5.850	64.380
Octubre	19	18.580	8	119.190	-	-	6	5.800	131.970
Noviembre	14	27.910	5	13.008	-	-	2	4.150	36.768
Diciembre	4	20.015.000[a]	8	36.964	-	-	16	34.033	20.017.931

FUENTE : Cámara de Comercio.

[a] Sociedad constituída del sector eléctrico por $ 20.000 millones de capital autorizado.

GRAFICO:

GRAFICO : 20

Movimiento de sociedades en Armenia. 1984 - 1988

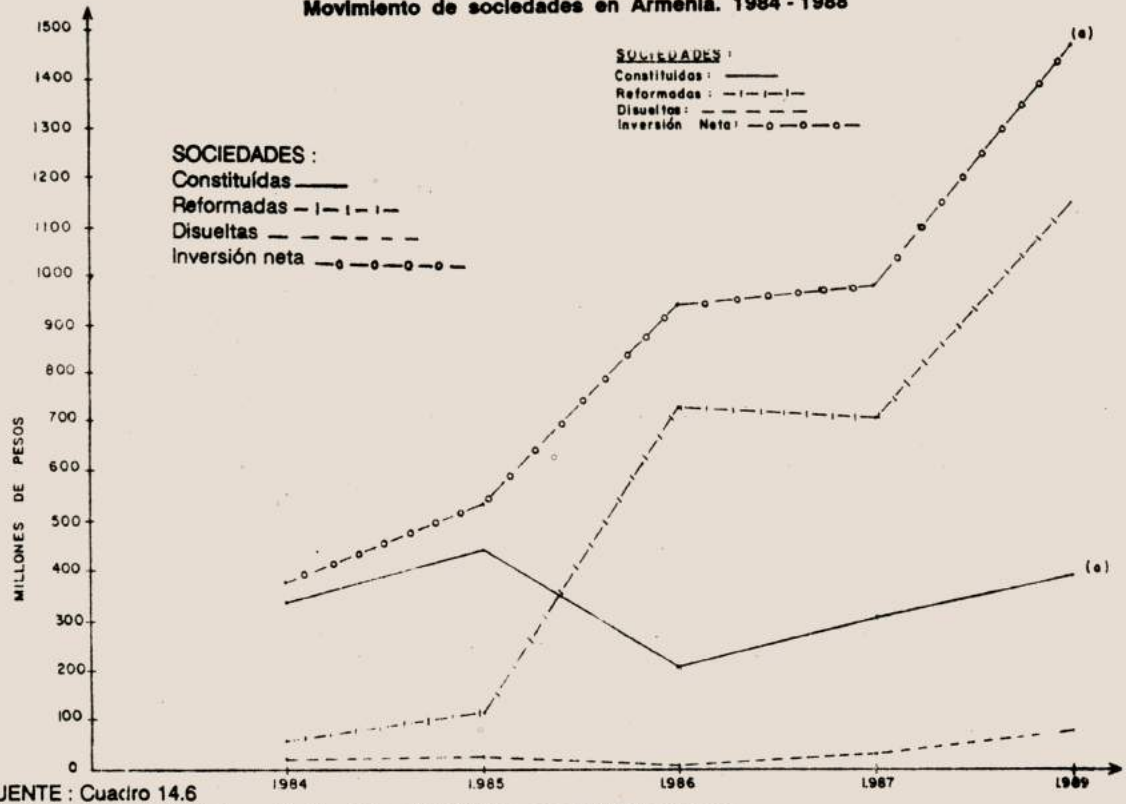

FUENTE : Cuadro 14.6

(a) Sin incluir la sociedad constituída del sector Eléctrico por $ 20.000 millones de capital autorizado.

(a): Sin incluir la sociedad constituida del sector Eléctrico por $ 20 000 millones de capital autorizado.

Cuadro 14.7

ARMENIA. Sociedades constituidas por organización jurídica, según actividad económica. 1988

miles de pesos

Actividad Económica	Total		Limitada		Anónima		Otros [a]	
	Número	Valor	Número	Valor	Número	Valor	Número	Valor
Agricultura y Ganadería	12	13.617	12	13.617	-	-	-	-
Explotación de Minas y Canteras.	-	-	-	-	-	-	-	-
Industrias Manufactureras.	28	47.821	28	47.821	-	-	-	-
Electricidad, gas y agua.	1	20.000.000	-	-	1	20.000.000[b]	-	-
Construcción.	19	69.750	18	68.750	1	1.000	-	-
Comercio, restaurantes y hoteles.	83	173.942	83	173.942	-	-	-	-
Transporte y almacenamiento.	2	3.660	1	1.060	1	2.600	-	-
Seguros y Finanzas.	60	77.700	55	50.660	-	-	5	27.040
Servicios.	13	12.830	13	12.830	-	-	-	-
TOTAL	218	20.399.320	210	368.680	3	20.003.600	5	27.040

FUENTE : Cámara de Comercio. Armenia

[a] Comprende: Sociedades colectivas, en comandita simple, en comandita por acciones.
[b] Capital autorizado.

Cuadro 14.8

ARMENIA. Sociedades reformadas, por organización jurídica, según actividad económica. 1988

Miles de pesos

Actividad económica	Total		Limitada		Anónima		Otros[a]	
	Número	Valor	Número	Valor	Número	Valor	Número	Valor
Agricultura y Ganadería.	7	62.852	7	62.852	-	-	-	-
Explotación de Minas y Canteras.	-	-	-	-	-	-	-	-
Industrias Manufactureras.	22	85.570	21	45.570	1	40.000	-	-
Electricidad, gas y agua.	-	-	-	-	-	-	-	-
Construcción.	4	7.308	4	7.308	-	-	-	-
Comercio, restaurantes y hoteles.	22	206.611	22	206.611	-	-	-	-
Transporte y almacenamiento.	3	749.610	2	77.200	-	-	1	672.410
Seguros y Finanzas.	4	5.470	4	5.470	-	-	-	-
Servicios.	3	34.300	3	34.300	-	-	-	-
TOTAL	65	1.151.721	63	439.311	1	40.000	1	672.410

FUENTE : Cámara de Comercio de Armenia.

[a] Comprende: Sociedades colectivas, en comandita simple, en comandita por acciones

Cuadro 14.9

ARMENIA. Sociedades disueltas por organización jurídica, según actividad económica. 1988

Miles de pesos

Actividad económica	Total		Limitada		Anónima		Otros[a]	
	Número	Valor	Número	Valor	Número	Valor	Número	Valor
Agricultura y Ganadería	4	9.420	3	8.220	-	-	1	1.200
Explotación de Minas y Canteras.	-	-	-	-	-	-	-	-
Industrias Manufactureras.	11	22.620	9	11.420	2	11.200	-	-
Electricidad, gas y agua.	-	-	-	-	-	-	-	-
Construcción.	8	10.800	9	10.800	-	-	-	-
Comercio, restaurantes y hoteles.	29	37.838	29	37.838	-	-	-	-
Transporte y almacenamiento.	-	-	-	-	-	-	-	-
Seguros y Finanzas	7	4.614	7	4.614	-	-	-	-
Servicios.	4	2.250	4	2.250	-	-	-	-
TOTAL	63	87.542	60	75.142	2	11.200	1	1.200

FUENTE : Cámara de Comercio de Armenia

[a] Comprende Sociedades colectivas, en comandita simple, en comandita por acciones.

Cuadro 14.10

ARMENIA. Inversión neta por organización jurídica, según actividad económica. 1988

Valor en miles de pesos

Actividad Económica	Total inversión neta	Limitada	Anónima	Otros [a]
Agricultura y ganadería	67.049	68.249	-	(1.200)
Explotación de minas y canteras	-	-	-	-
Industrias manufactureras	110.771	81.971	28.800	-
Electricidad, gas y agua	20.000.000	-	20.000.000 [b]	-
Construcción	66.258	65.258	1.000	-
Comercio, restaurantes y hoteles	342.714	342.714	-	-
Transporte y almacenamiento	753.270	78.260	2.600	672.410
Seguros y finanzas	78.557	51.517	-	27.040
Servicios	44.880	44.880	-	-
TOTAL	21.463.499	732.849	20.032.400	698.250

FUENTE : Cámara de Comercio de Armenia

[a] Comprende sociedades colectivas en comandita por acciones y en comandita simple.
[b] Sociedad constituída del sector eléctrico por $ 20.000 millones de capital autorizado

15

CATASTRO Y MOVIMIENTO DE LA PROPIEDAD RAIZ

CATASTRO Y MOVIMIENTO DE LA PROPIEDAD RAIZ.

CONCEPTOS BASICOS :

ANTICRESIS : Es un contrato por el cual se entrega al acreedor un bien raíz para que se pague con sus frutos.

AVALUO : Precio dado a una cosa en un momento y en una circunstancia determinada.

CANCELACION DE HIPOTECAS : Es el acto por el cual se prescinde del contrato hipotecario, ya sea particular o bancario.

COMPRAVENTA : Es un contrato bilateral oneroso, por el cual uno de los contratantes (vendedor), se obliga a dar una cosa al otro contratante (comprador), mediante la entrega que éste hace al primero del precio convenido en dinero o signo que lo representa.

DONACION : Contrato por medio del cual se transfiere gratuitamente a otra persona el dominio que se tenga sobre algún bien inmueble.

EXPROPIACION : Es una acción legal por la cual se despoja a alguna persona de su propiedad o propiedades, previa indemnización, por motivos de utilidad pública.

HIPOTECA : Es un derecho o garantía real constituído sobre bienes inmuebles que no dejan por eso de permanecer en poder del deudor, para asegurar el pago de una obligación.

HIPOTECAS BANCARIAS : Son las constituídas a favor de los intermediarios financieros tales como : bancos comerciales, corporaciones de ahorro y vivienda, corporaciones financieras, Instituto de Crédito Territorial, Fondo Nacional del Ahorro y todas las instituciones que se asimilan a las señaladas.

HIPOTECAS PARTICULARES : Son las constituídas a favor de personas o entidades públicas o privadas que no tengan el carácter institucional de las señaladas anteriormente.

PERMUTA : Es un contrato de cambio por medio del cual las partes se obligan mutuamente a dar una especie o cuerpo cierto por otro.

PREDIO : Lote de terreno que puede ser urbano o rural.

REMATE : Es la venta de bienes hecha en pública licitación o subasta. También es la traslación de los derechos del ejecutado al rematador, hecha por un juez.

SUCESION : Es el modo de adquirir el dominio de una cosa, por el cual los herederos suceden al causante en todos sus derechos y obligaciones.

Cuadro 15.1

QUINDIO. Número de predios y avalúo catastral por áreas, según municipios. 1988

Avalúo en millones de pesos

Municipios	Vigencia	Total Número de predio	Total Avalúo	Urbana Número de predio	Urbana Avalúo	Rural Número de predio	Rural Avalúo
Armenia	U 01-01/75-77-81-82 R 01-01-87	42.870	73.367	41.243	66.677	1.627	6.690
Buenvavista	U 01-01-88 R 01-01-88	661	1.251	259	131	402	1.120
Calarcá	U 01-01-89 R 01-01-89	11.620	17.849	9.361[1]	9.007[1]	2.259	8.842
Circasia	U 01-01-76 R 01-01-77	4.454	1.817	2.499	454	1.955	1.363
Córdoba	U 01-01-78 R 01-01-68	1.144	633	591	111	553	522
Filandia	U 01-01-78 R 01-01-81	2.736	2.226	968	214	1.768	2.012
Génova	U 01-01-78 R 01-01-67	2.480	1.168	1.227	349	1.253	819
La Tebaida	U 01-01-85 R 01-01-85	3.644	3.498	3.152	1.069	492	2.429
Montenegro	U 01-01-88 R 01-01-87	5.362	6.729	4.075	1.661	1.287	5.068
Pijao	U 01-01-78 R 01-01-66	1.603	965	791	238	812	727
Quimbaya	U 01-01-79 R 01-01-88	5.120	7.080	3.505	1.363	1.615	5.717
Salento	U 01-01-79 R 01-01-71	1.639	1.101	664	154	975	947
TOTAL		83.333	117.684	68.335	81.428	14.998	36.256

FUENTE : IGAC, Seccional Quindío.

[1] Incluye los corregimientos de Barcelona, La Virginia y Quebradanegra.

Cuadro 15.2

QUINDIO. Distribución porcentual de los predios por área, según municipios. 1988

Municipios	Distribución porcentual	
	Urbano	Rural
Armenia	96.0	4.0
Buenavista	39.0	61.0
Calarcá	81.0	19.0
Circasia	56.0	44.0
Córdoba	52.0	48.0
Filandia	35.0	65.0
Génova	49.0	51.0
La Tebaida	86.0	14.0
Montenegro	76.0	24.0
Pijao	49.0	51.0
Quimbaya	68.0	32.0
Salento	41.0	59.0

FUENTE : Cuadro 15.1

GRAFICO : 21

QUINDIO. Distribución porcentual de predios en el área Urbana y Rural de los municipios. 1988

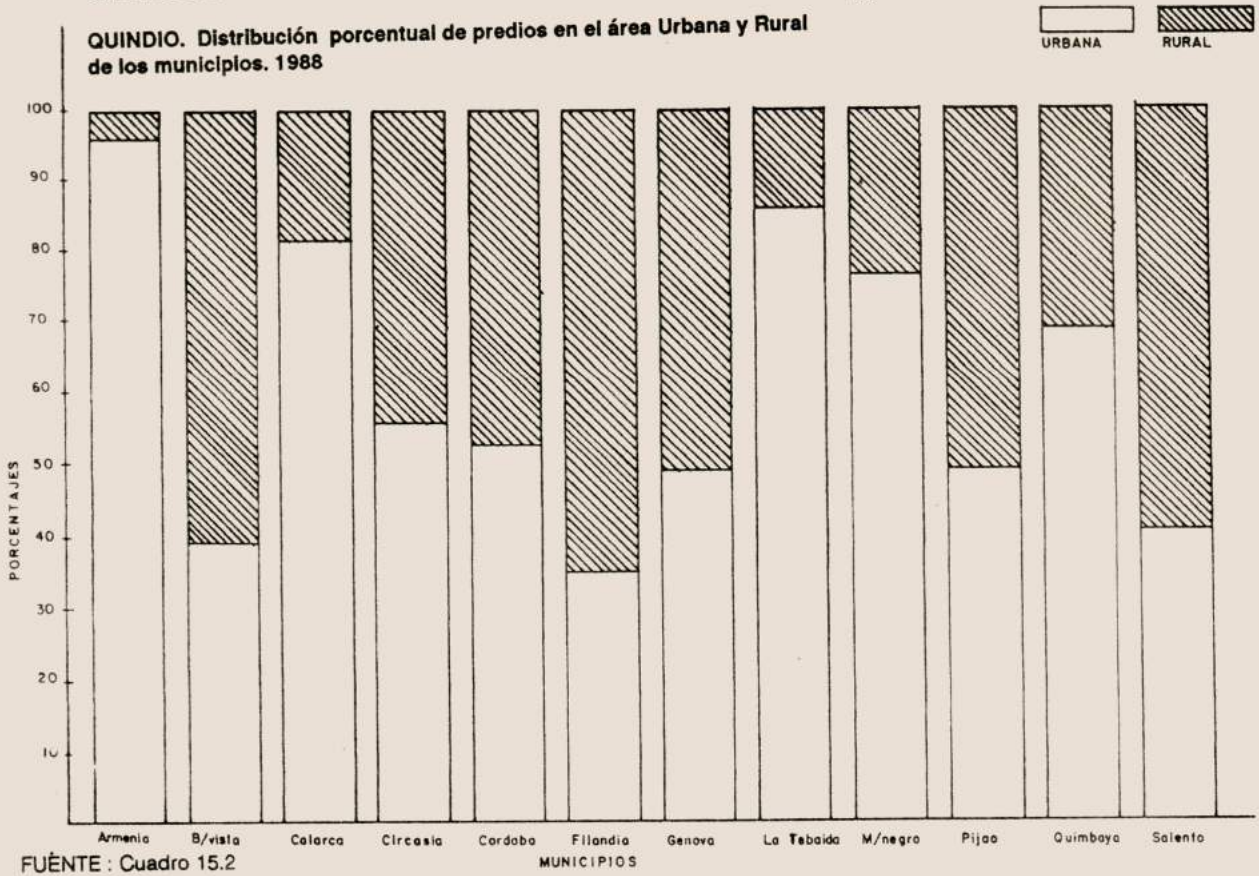

FUENTE : Cuadro 15.2

Cuadro 15.3

ARMENIA. Número y valor de las operaciones, por transacción, según tipo de propiedad. Primer semestre. 1988

miles de pesos.

Tipo de propiedad	Compraventa		Hipotecas Bancarias constituidas		Hipotecas particulares constituidas		Cancelación Hipotecas		Otras operaciones[a]	
	Número	Valor	Número	Valor	Número	Valor	Número	Valor	Número	Valor
Casa	1.010	1.218.124	232	454.720	220	267.734	549	552.031	259	311.006
Edificio	11	23.411	2	31.991	1	1.500	3	3.750	1	118
Lote o finca	257	507.639	46	257.585	46	105.687	103	142.745	91	128.591
Propiedad horizontal	631	1.611.933	306	646.631	49	73.991	216	781.029	80	140.030
Casa lote	-	-	-	-	-	-	1	149	1	571
TOTAL	1.909	3.361.107	586	1.390.927	316	448.912	872	1.479.704	432	580.316

FUENTE : Boletín estadístico No. 432. DANE

[a] Incluye permutas, donaciones, remates, expropiaciones, anticresis y otras operaciones sin especificar.

Cuadro 15.4

QUINDIO. Número y valor de las operaciones, por transacción, según tipo de propiedad. Primer semestre 1988

Miles de pesos

Tipo de propiedad	Compraventa		Hipotecas bancarias constituidas		Hipotecas particulares constituidas		Cancelación Hipotecas		Otras operaciones[a]	
	Número	Valor	Número	Valor	Número	Valor	Número	Valor	Número	Valor
Casa	2.215	1.804.318	474	732.536	358	369.411	866	681.008	453	366.492
Edificio	13	27.251	3	32.347	1	1.500	4	3.850	1	118
Lote o finca	1.105	1.394.707	188	914.754	157	497.707	373	592.884	285	347.112
Propiedad horizontal.	661	1.687.916	317	676.267	50	87.431	221	788.127	82	145.295
Casa lote	2	1.100	-	-	-	-	1	149	1	571
TOTAL	3.996	4.915.292	982	2.355.904	566	956.049	1.465	2.066.018	822	859.588

FUENTE : Boletín de Estadística No. 432. DANE.

[a] Incluye: Permutas, donaciones, remates, expropiaciones, anticresis y otras operaciones sin especificar.

16

COMERCIO EXTERIOR

COMERCIO EXTERIOR.

CONCEPTOS BASICOS.

ADUANA: Es el sitio creado por mandato legal para el control de la entrada y salida de mercancía. Están establecidas las siguientes: Barranquilla, Bogotá, Buenaventura, Cali, Cartagena, Cúcuta, Ipiales, Leticia, Manizales, Medellín, Pereira, Ríohacha, San Andrés, Santa Marta, Tumaco, Turbo, Bucaramanga, Mamonal y Coveñas.

ARANCEL DE ADUANAS: 1. Tarifa de impuesto de importación y exportación que perciben las aduanas. 2. La relación de mercancías clasificadas de acuerdo con algún criterio colombiano, con alguna tabla de los derechos arancelarios que gravan dichas mercancías. La clasificación de las mercancías puede obedecer a diversos criterios: el alfabético, según la disposición legal que haya establecido el derecho o según las características de las mercancías. Este último criterio es el más utilizado y puede atender al grado de elaboración de la mercancía (materias primas, semimanufacturadas y productos terminados) o bien a su orígen (animal, vegetal, mineral), o, finalmente a cualquier otra característica y técnica.

BALANZA CAMBIARIA: Es el registro estadístico del movimiento de las reservas internacionales en un período dado, es decir el flujo de caja registrada, todos los ingresos y egresos reales de divisas efectuadas a través del Banco Central.
Como objetivo tiene el de servir de fuente de información para la balanza de pagos e instrumento utilizado por las autoridades monetarias para fijar políticas cambiarias, económicas y monetarias.

BALANZA COMERCIAL: Es la diferencia entre las exportaciones y las importaciones, es positiva si las primeras son mayores que las segundas ;y negativas si es a la inversa.

DERECHOS DE ADUANA: Son todos los derechos, emolumentos, impuestos, contribuciones, tasas, gravámenes, de cualquier clase que sean y todo pago que se fije o se exija, directa o indirectamente, sobre la importación o la exportación de mercancías a territorio aduanero nacional o fuera de él,o en relación con dicha importación o exportación, lo mismo que toda clase de derechos de timbre, emolumentos o gravámenes que se exijan o se tasen respecto a

todos los documentos requiridos para tal importación o exportación o que en cualquiera otra forma tuvieren relación con tales operaciones.

EXPORTACIONES: Son las mercancías que salen del país y comprenden los artículos de producción y manufactura nacional, los equipajes de los pasajeros que salen y que contienen artículos no clasificados entre los de uso personal, las muestras con valor comercial declarado, las encomiendas postales, las mercancías en retorno (reexportaciones), las donaciones de Colombia a gobiernos de países extranjeros, los artículos de propaganda, las transacciones especiales de comercio (aprovisionamiento de naves, equipo y piezas suministradas para la reparación de barcos, aviones y otros vehículos extranjeros), y las exportaciones de carácter temporal.

IMPORTACIONES: Son las mercancías de diferentes índole que entran al país y son sometidas al control aduanero, ya sean para el consumo interno, o para que luego de ser transformadas se exporten. Además, comprende las encomiendas postales, las muestras con valor comercial declarado, las mercancías en retorno (reimportaciones), los equipajes de los pasajeros que ingresan al país y que contienen artículos no clasificados entre los de uso personal, las donaciones de gobiernos extranjeros a Colombia, las transacciones especiales de comercio (pescado, artículos y material procedente del salvamento de embarcaciones naufragadas, reposición de partes o piezas averiadas suministradas como indemnización de seguros o como garantía otorgada por el fabricante), y las importaciones de carácter temporal. Se exceptúan las mercancías en tránsito hacia otros países, las muestras sin valor comercial y los impresos llegados por correo.

MANIFIESTO DE ADUANAS: Es un documento mediante el cual la aduana certifica que una determinada mercancía entró o salió del país. En estos manifiestos se registran todos los datos que posteriormente aparecen en forma agregada, en los tabulados y publicaciones del DANE.

PESO DE LAS MERCANCIAS: Es el que se registra tanto en kilogramos brutos como en kilogramos netos. El peso bruto corresponde al definido por los congresos internacionales de legislación aduanera o sea, el peso acumulado del contenido y de todas las envolturas tanto interiores como exteriores. El peso neto se puede

equiparar al comercial, es decir al de los artículos desprovistos de embalajes interiores y exteriores si así se efectúan las ventas al detal, o incluyendo ciertos embalajes o envases que comúnmente acompañan al artículo para su venta directa.

VALOR DE LAS MERCANCIAS EXPORTADAS: Los valores anotados en el documento de exportación son FOB (libre a bordo de la embarcación en puerto colombiano, del inglés free on board).

VALOR DE LAS MERCANCIAS IMPORTADAS: Los valores registrados en los manifiestos de aduana en importación son CIF (costos, seguros y fletes del inglés cost, insurance, freight) que comprenden el valor de compra de las mercancías aumentado con el importe de las primas de seguros y de los fletes hasta los puertos colombianos de entrada de dichas mercancías. Estos valores son los anotados en los manifiestos de aduana en dólares americanos y pesos colombianos.

Cuadro 16.1

QUINDIO. Exportaciones, importaciones y balanza comercial. 1984 - 1988

Miles de dólares

	Comercio Exterior				
	Exportaciones FOB			Importaciones C.I.F.	Balanza Comercial
Año	Total	Menores	Café		
1984	8.462	82	8.380	1.095	7.367
1985	23.948	442	23.506	1.318	22.630
1986	53.740	525	53.215	2.185	51.555
1987	86.819	502	86.317	2.736	84.083
1988	19.557	533	19.024	2.239	17.318

FUENTE : Banco de La República, Informe Económico del Departamento del Quindío 1988, Anexo No. 12

Cuadro 16.2

QUINDIO. Peso y valor de los principales artículos exportados. 1987

Código	Peso kilos netos	Valor FOB Pesos	Valor FOB Dólares
64.02 - 89.99	150	5.462.398	21.350
59.03 - 02.99	1.061	4.103.617	15.860
61.01 - 03.00	95	3.762.275	14.705
08.01 - 00.01	15.030	1.168.881	5.013
42.02 - 01.99	69	586.896	2.400
64.06 - 00.99	10	358.190	1.400
49.01 - 89.00	22	79.792	320
99.92 - 02.01	10	33.881	134
99.92 - 02.02	10	33.881	134
TOTAL	16.457	15.589.811	61.316

FUENTE : DANE, Armenia
Nota : No incluye café

Cuadro 16.3

QUINDIO. Peso y valor de los principales artículos exportados. 1988

Código	Peso kilos netos	Valor FOB	
		Pesos	Dólares
87.06 - 03.21	8.142	12.277.776	42.343
08.01 - 00.01	86.579	10.965.175	33.770
99.93 - 01.99	61	4.032.933	12.112
42.05 - 01.00	5.100	2.801.943	8.415
46.03 - 00.00	518	910.705	2.953
42.02 - 01.99	49	483.776	1.600
11.08 - 01.99	1.350	402.301	1.485
84.28 - 01.03	90	65.076	235
TOTAL	101.889	31.939.685	102.913

FUENTE : DANE, Armenia.
Nota : No incluye café.

Cuadro 16.4

QUINDIO. Peso y valor de los 15 principales artículos importados. 1987

Código	Peso kilos netos	Valor CIF		Derechos aduaneros (pesos)
		Pesos	Dólares	
84.22 - 03.01	68.445	110.024.728	456.992	11.002.474
73.13 - 05.00	208.580	24.147.517	106.447	6.036.880
48.01 - 01.99	134.802	17.520.546	74.153	-
87.06 - 03.21	134.243	15.416.517	67.712	1.541.654
87.06 - 03.01	76.507	14.230.129	61.674	1.423.012
87.06 - 06.15	12.050	12.983.375	58.783	1.298.338
73.15 - 22.00	27.773	12.839.712	50.462	3.208.429
87.06 - 03.15	7.843	9.299.634	42.771	929.963
84.45 - 07.99	3.640	9.800.021	39.918	980.002
48.07 - 10.99	9.721	7.994.803	35.394	2.798.181
84.06 - 05.00	79.978	7.894.312	35.008	799.430
84.11 - 03.09	29.461	7.272.914	28.764	2.545.520
84.30 - 05.00	990	5.780.865	24.798	1.445.216
73.13 - 03.03	58.953	5.255.899	24.485	525.590
84.06 - 91.51	2.308	5.609.944	23.625	560.995
TOTAL	993.033	347.380.170	1.485.094	53.093.798

FUENTE : DANE.

Cuadro 16.5

QUINDIO. Peso y valor de los 15 principales artículos importados. 1988

Código	Peso kilos neto	Valor CIF Pesos	Valor CIF US $	Derechos aduaneros (pesos)
85.13 - 01.03	37.092	264.734.229	957.385	90.413.259
73.13 - 05.00	305.164	57.168.974	188.618	14.292.245
87.06 - 03.01	209.339	50.359.859	179.539	2.797.923
73.15 - 22.00	41.009	26.885.719	91.155	4.032.858
87.06 - 05.05	17.516	19.749.823	72.547	1.974.982
84.62 - 01.00	4.744	20.133.938	70.285	16.006.697
87.06 - 03.21	67.125	16.483.320	59.419	1.648.332
48.01 - 01.99	98.394	14.743.535	57.635	-
84.06 - 91.51	5.207	15.601.482	54.131	888.125
87.06 - 03.15	5.770	14.880.146	48.847	1.488.014
87.06 - 06.15	6.695	13.501.338	46.960	1.350.134
73.15 - 10.99	19.897	10.888.818	41.518	2.722.205
84.06 - 91.01	194.297	11.732.564	39.389	586.629
84.06 - 05.00	150.146	11.387.081	38.835	569.354
73.13 - 03.03	71.020	9.868.639	36.412	986.864
TOTAL	1.381.433	675.737.607	2.438.620	143.596.926

FUENTE : DANE.

Cuadro 16.6

QUINDIO. Balanza Cambiaria 1984 - 1988

Miles de dólares

Detalle	1984	1985	1986	1987	1988	1984 - 1985 Variación Absoluto	1984 - 1985 Variación %	1985 - 1986 Variación Absoluto	1985 - 1986 Variación %	1986 - 1987 Variación Absoluto	1986 - 1987 Variación %
I. Ingresos Corrientes.	499	2.672	11.339	20.503	19.058	2.173	435.5	8.667	324.4	9.164	80.8
A. Exportaciones de bienes	87	2	1.799	7.247	7.574[3]	- 85	- 97.7	1.797	(*)	5.448	302.8
1. Exportaciones de café	-	-	1.697	7.228	-	-	-	1.697	(. . .)	5.531	325.9
2. Otros productos.	87	2	102	19	-	- 85	- 97.7	100	(*)	- 83	- 81.4
B. Servicios y transferencias [1]	412	2.670	9.540	13.256	11.484	2.258	548.1	6.870	257.3	3.716	39.0
II. Egresos Corrientes.	3.883	1.521	1.240	1.132	1.254	- 2.362	- 60.8	- 281	- 18.5	- 108	- 8.7
A. Importaciones de bienes	3.272	1.191	992	959	1.124	- 2.081	- 63.6	- 199	- 16.7	- 33	- 3.3
B. Servicios [2]	611	330	248	173	130	- 281	- 46.0	- 82	- 24.8	- 75	- 30.2
III. Superávit o déficit corriente	- 3.384	1.151	10.099	19.371	17.804	2.233	66.0	8.948	777.4	9.272	91.8

Continuación cuadro 16.6

Detalle	Miles de dólares 1987 - 1988 Variación Absoluto	%
I. Ingresos Corrientes.	- 1.445	- 7.0
A. Exportaciones de bienes	327	4.5
1. Exportaciones de café	-	-
2. Otros productos.	-	-
B. Servicios y transferencias [1]	- 1.772	- 13.4
II. Egresos Corrientes.	122	10.8
A. Importaciones de bienes	165	17.2
B. Servicios [2]	- 43	- 24.9
III. Superávit o déficit corriente	- 1.567	- 8.1

FUENTE : Departamento de Investigaciones Económicas, Banco de La República.

1 Incluye ingresos personales, turismo, otros.

2 Incluye fletes, viajeros y estudiantes y otros servicios.

3 Incluye café y otros productos

(. . .) Variación indeterminada

(*) Variación de gran magnitud.

SE TERMINO
DE IMPRIMIR EN LOS
TALLERES DE AAS PUBLICIDAD
CARRERA 14 No. 9 - 63
TEL. 45-69-26
ARMENIA - QUINDIO
REPUBLICA DE COLOMBIA
EN EL MES DE
AGOSTO
DE MIL NOVECIENTOS
NOVENTA

**LA NUEVA ADMINISTRACION DEPARTAMENTAL...
ES UNA ADMINISTRACION DE BUENA FE.**

El nuevo Quindío que nos proponemos y por el cual debemos empeñar toda nuestra decisión, necesita de su acción, de su civismo, de su trabajo.

El nuevo Quindío es un imperativo de todos los quindianos y un propósito común.

VAMOS ES CON TODO Y CON TODOS... POR EL PROGRESO DEL QUINDIO

"QUEREMOS DESARROLLAR EL SECTOR AGROPECUARIO, COLABOREMOS Y HAGAMOSLO JUNTOS"
"SERVICIOS AL CAMPESINO, DESARROLLO Y PRODUCCION SON OBJETIVOS DE LA SECRETARIA DE AGRICULTURA".
"INVESTIGAMOS PARA HACER MEJOR Y RENTABLE EL SECTOR AGROPECUARIO"

LA SECRETARIA DE AGRICULTURA Y PROTECCION DEL MEDIO AMBIENTE, ES UN ORGANISMO DE CARACTER OFICIAL AL SERVICIO DEL CAMPO. CONSULTENOS, PALACIO DEPARTAMENTAL 8o. PISO, OFICINA 801. TELEFONO 443-360 EXT. 242. ARMENIA - QUINDIO.

A A S PUBLICIDAD