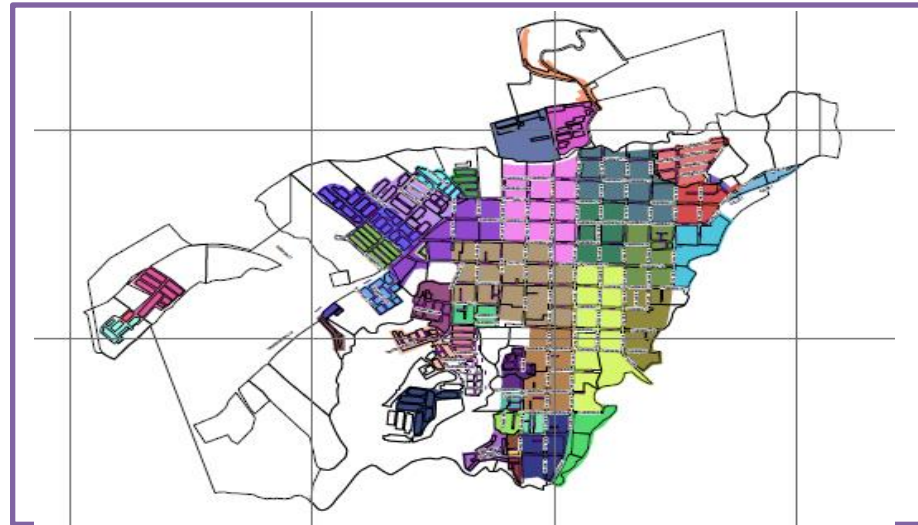


FICHA BÁSICA MUNICIPAL

VIGENCIA 2022



DEPARTAMENTO	QUINDIO
MUNICIPIO	CIRCASIA
CÓDIGO MUNICIPAL	63190
REGIÓN	EJE CAFETERO
SUBREGIÓN	CAPITAL
ENTORNO DE DESARROLLO	INTERMEDIO
TIPOLOGÍA MUNICIPAL	D



I. GENERALIDADES

1.1 RESEÑA HISTÓRICA

Circasia fué fundada en 1884 por un grupo de colonos antioqueños y su creación se enmarca en el proceso migratorio conocido como la Colonización Antioqueña dentro de la Historiografía Colombiana. El 10 de agosto de este año, se firmó en salento una escritura por medio de la cual Isidoro Henao y Rafael Marín ponían a disposición de quienes quisieran hacer una nueva población con el nombre de Circasia, un lote de terreno de su propiedad, situado en el paraje de La Plancha.

En el contrato los oferentes pusieron como condiciones: a) Que por lo menos 20 colonos se reunieran y nombraran una junta pobladora que fuera el representante legítimo de los intereses de la comunidad; b) Que la junta expidiera sus estatutos y los acuerdos necesarios para la buena marcha del poblado; c) Que se pagara a Isidro Henao la suma de \$1.400 pesos por concepto del lote y que se otorgaran solares sin costo alguno a Isidro Henao, Rafael Marín, Paulo Emilio y Julian Mora; d) Que el presidente de la junta otorgara los títulos de propiedad a los vecinos; y e) Que si la junta no cumpliera con las condiciones, el lote volviera a ser propiedad de Isidro Henao, con excepción de los solares pagados o mejorados con casa de habitación.

Los primeros habitantes de Circasia vinieron de Salento, Filandia, Pereira, y de pueblos del sur de Antioquia. Dentro de las familias pioneras en la construcción del pueblo se destacan: José Epitacio, Juan de J. y Elisio Marín, José María, Javier, Jesús María, Marcos, Gregorio y Alejandro Arias, Modesto y Samuel Buitrago, Evaristo Zapata, Isidoro, Darío, Belisario, Jesús y José Ignacio Henao, Diego Gálvez y Benedicto Cifuentes.

1.2 DATOS JURÍDICOS

Año de Fundación

1884

Fundadores

JOSE MARIA ARIAS
PABLO EMILIO MORA
RAFAEL MARIN
EPITACIO MARIN

Año de Creación

1906

Gentilicio

CIRCASIANO

1.3 INSIGNIAS DEL MUNICIPIO

a. La Bandera



La bandera está conformada por dos franjas horizontales, en la parte superior de color rosado que representa la paz y la armonía, en la parte inferior la franja es verde como símbolo de esperanza.

b. El Escudo



El escudo fue adoptado el 7 de diciembre de 1992 mediante el acuerdo 022 del Concejo Municipal. Su autor fue Asdrúbal Quintero y en su parte superior tiene un águila con las alas extendidas mirando hacia el lado izquierdo, de su pico prende una cinta con las palabras "Libre y Soberana", en sus patas lleva una cadena rota, que simboliza la libertad.

Debajo del águila al lado izquierdo un canasto de café, al centro un agricultor y a la parte derecha la figura de una res, símbolos de riqueza y productividad.

Hacia la parte inferior un paisaje con el nevado del Quindío y sobresaliendo hacia el centro del paisaje, la imagen del cementerio libre, patrimonio arquitectónico e histórico, testigo mudo de un pueblo libre.

El Escudo está enmarcado por los colores de su bandera y

c. El Himno

Letra: GONZALO QUIROGA TRUJILLO
Música: LUIS ÁNGEL RAMÍREZ

CIRCASIANOS DE HIDALGA NOBLEZA,
CON ORGULLO, CORAJE Y VALOR,
DEFENDAMOS CON FIRME ENTEREZA,
NUESTRA ANCESTRO DE PATRIA Y DE DIOS.

POR LOS RISCOS, LOS VALLES Y PRADOS,
LOS ABUELOS PORTANDO LA PAZ,
NOS TRAJERON PRINCIPIOS SAGRADOS,
DESDE ANTIOQUIA EN ÉPICA AUDAZ.

LIBERTAD, LIBERTAD, TE CONSERVAS,
COMO NORMA, IDEAL Y PENDÓN,
CEMENTERIO Y COLEGIO TE LLEVAN
DE CIRCASIA POR LEY Y RAZÓN.

LA MUJER DE TU RAZA ENGALANA,
CON SIN PAR, DONOSURA Y FERVOR,
CON DULZURA Y BELLEZA LOZANA,
TU PAISAJE DE ENCANTO Y AMOR.

EN TUS CAMPOS DO ESCANCIA LA AURORA,
CON FATIGAS DOLOR Y CON FÉ,
Y CON TRINOS DEL AVE CANORA,
DE ESPERANZA SE VISTE EL CAFÉ.

SE CORONAN DE ROBLES TUS MONTES,
DE ABUNDANCIA TU SUELO FERAZ,
EL CELAJE EN TU BELLO HORIZONTE,
ILUMINE POR SIEMPRE TU FAZ

1.4 ALCALDES DEL MUNICIPIO

Nº.	Nombre	Periodo de Gobierno
1	OSBALDO MORALES ROBI	1999-2001
2	CARLOS AUGUSTO DUQUE	2002-2005
3	RUT CECILIA VILLADA GUERRERO	2006
4	CESAR AUGUSTO NARANJO NIETO	2006-2007
5	PATRICIA MORA OCAMPO	2008-2011
6	JEMAY ADOLFO ARIAS MORA	2012-2015
7	CARLOS AUGUSTO DUQUE NARANJO	2016-2019
8	ANA YULIETH DIAZ UBAQUE	2020-2023
9		
10		

1.5 ASPECTOS GEOGRÁFICOS

1.5.1 DIVISIÓN TERRITORIAL ÁREA URBANA

1.5.1 DIVISIÓN TERRITORIAL ÁREA URBANA

N°.	Nombre de la Comuna	Nombre del Barrio	Unid. Pred.* Estrato 1	Unid. Pred.* Estrato 2	Unid. Pred.* Estrato 3	Unid. Pred.* Estrato 4	Unid. Pred.* Estrato 5	Unid. Pred.* Estrato 6	N° Total de Unid. Pred.*	Puestos de Policía	
										SI	NO
1		ADECO	10	63	4	0	0	0	77		
2		ALTO BONITO	94	0	0	0	0	0	94		
3		ALTO DE LA CRUZ	11	106	18	0	0	0	135		
4		ALTO DE LA TAZA	0	157	9	0	0	0	166		
5		BAJOS DE LA CRUZ	6	33	16	0	0	0	55		
6		CAMILO DUQUE	73	191	4	0	0	0	268		
7		CAMILO TORRES	97	9	0	0	0	0	106		
8		CENTRO	0	18	64	5	0	0	87		
9		CIUDAD LIBRE	20	190	3	0	0	0	213		
10		COOPERATIVO	0	188	3	0	0	0	191		
11		EL BOSQUE	34	0	0	0	0	0	34		
12		EL MIRADOR	3	71	2	0	0	0	76		
13		EL PORVENIR	144	28	0	0	0	0	172		
14		FRANCISCO LONDONO	18	95	0	0	0	0	113		
15		FUNDADORES	0	87	5	0	0	0	92		
16		HUMBERTO MARTINEZ	0	11	0	0	0	0	11		
17		ISIDORO HENAO	1	92	0	0	0	0	104		
18		LA CULTURA	5	48	0	0	0	0	53		
19		LA ESMERALDA	196	1	0	0	0	0	197		
20		LA ESPAÑOLA	134	1	0	0	0	0	135		
21		LA PAZ	1	30	0	0	0	0	31		
22		LA PILASTRA	18	164	14	0	0	0	196		
23		LA PISTA	13	209	8	1	0	0	231		
24		LA PIZARRA	23	1	0	0	0	0	24		
25		LA PLANCHA	129	6	0	0	0	0	135		
26		LA UNO	0	10	0	0	0	0	10		
27		LA MILAGROSA	1	24	0	0	0	0	25		
28		LAS MERCEDES	49	372	35	0	0	0	456		
29		MEDIO AMBIENTE	18	40	1	0	0	0	59		
30		MUJERES CAMPESINAS	0	9	0	0	0	0	9		
31		OBRAERO	1	34	79	3	0	0	117		
32		PEDRO PABLO BELLO	0	23	0	0	0	0	23		
33		QUEBRADA LAS YEGUA	4	10	0	0	0	0	14		
34		RINCON SANTO	9	71	41	0	0	0	121		
35		SAN JOSE	8	98	170	5	0	0	281		
36		SAN VICENTE	17	111	114	4	0	0	246		
37		SANTA ELENA	4	24	2	0	0	0	30		
38		SAN FERNANDO	0	80	0	0	0	0	80		
39		SIMON BOLIVAR	37	132	113	3	0	0	285		
40		TRES ESQUINAS	1	21	4	0	0	0	26		
41		VILLA ALEYDA	0	35	0	0	0	0	35		
42		VILLA NOHEMY	93	1	0	0	0	0	94		
43		VILLA DIANA	0	140	0	0	0	0	140		
44		VILLA ITALIA	0	72	0	0	0	0	72		
45		VILLA LIONISTICA	0	14	0	0	0	0	14		
									5133		

Fuente: Oficina Asesora de Planeación

*Unid. Pred.: hace referencia al número de unidades prediales con edificación

1.5.2 DIVISIÓN TERRITORIAL ÁREA RURAL

N°.	Centro Poblado	Corregimiento	Nombre de la Vereda	Viviendas	Puestos de Policía	
					SI	NO
1			BARCELONA BAJA	265		x
2			BARCELONA ALTA	232		x
3			BUENAVISTA			x
4			CONGAL	370		x
5			LA CRISTALINA	300		x
6			EL CANEY	37		x
7			NARANJAL	110		x
8			EL RETIRO	9		x
9			EL ROBLE	8		x
10			EL TRIUNFO			x
11			HOJAS ANCHAS	184	x	
12			LA ALDEA	32		x
13			LA CABAÑA	36		x
14			LA CAUCHERA			x
15			LA CONCHA	59		x
16			LA FLORIDA	25		x
17			LA JULIA	211		x
18			LA POLA	116		x
19			LA PRADERA	4		x
20			LA SIRIA	4		x
21			LLANADAS	4		x
22			LOS ROSALES	43		x
23			LOS URAPANES	14		x
24			MEMBRILLAL	50		x
25			PIAMONTE	16		x
26			PINARES	152		x
27			UNTAS DEL BOSQL			x
28			VILLARAZO	176		x
29			RIOBAMBA	3		x
30			SAN ANTONIO	462		x
31			SANTA RITA	17		x

Fuente: Oficina Asesora de Planeación

1.5.6 ALTURAS PRINCIPALES. Montañas, Nevados y Picos

Nombre de las Alturas	Vereda	Altura sobre el Nivel del Mar
BOSQUE DEL SILENCIO	MEMBRILLAL	1850
BOSQUE LAS GAVIOTAS	LA CONCHA	1890

Fuente: Oficina Asesora de Planeación

1.5.7 OTROS ACCIDENTES GEOGRÁFICOS. Cañones, Hondonadas

Ubicación

1.5.3 LÍMITES GENERALES

Puntos Cardinales	Municipios	Longitud (Kms)
Por el Norte	Filandia	17
Por el Sur	Armenia	12
Por el Oriente	Salento	15
Por el Occidente	Montenegro	14

Fuente: Esquema de Ordenamiento

1.5.4 LOCALIZACIÓN GEOGRÁFICA, TEMPERATURA Y DISTANCIA A LA CAPITAL

Localización		Altura sobre el Nivel del Mar	Temperatura Media	Distancia a la Capital (Kms)
Latitud Norte	Longitud Oeste			
4° - 37 - 12	75° - 38 - 20	1.350 - 2.000	18	12

Fuente: Oficina Asesora de planeación - Esquema de Ordenamiento Territorial

1.5.5 SUPERFICIE (Kms²)

Área Total	Área Urbana	Área Rural	Población Total 2021	Densidad Poblacional (hab/km ²)
91	2,30	89,07	29.329	321,0

Fuente: Oficina Asesora de Planeación y Población DANE

1.5.8 RECURSOS HÍDRICOS. Ríos, Lagos, Quebradas

Estado de Contaminación		Nombre
Alta, Media, Baja	Extensión Recorrida Km.	
	12,162	RIO BARBAS
ALTA	1198	RIO ROBLE
ALTA	1264	QUEBRADA CAJONES
ALTA		QUEBRADA LAS YEGUAS
SIN INFORMACION	SIN INFORMACION	QUEBRADA LA MARINA
SIN INFORMACION	SIN INFORMACION	QUEBRADA SAN JULIAN
SIN INFORMACION	SIN INFORMACION	QUEBRADA CRUCES PORTACHUELO

Vereda	Tipo de Accidente	Extensión
SIN INFORMACIÓN		

Fuente: N/A

SIN INFORMACION	SIN INFORMACION	QUEBRADA PIEL ROJA
SIN INFORMACION	SIN INFORMACION	QUEBRADA EL CHORRO DE EVELIO
SIN INFORMACION	SIN INFORMACION	QUEBRADA VILLARAZO
SIN INFORMACION	SIN INFORMACION	QUEBRADA PALOMA
SIN INFORMACION	SIN INFORMACION	QUEBRADA SAN PABLO
SIN INFORMACION	SIN INFORMACION	QUEBRADA LETRAS
SIN INFORMACION	SIN INFORMACION	QUEBRADA LA ESMERALDA
SIN INFORMACION	SIN INFORMACION	QUEBRADA ALTO DE LA CRUZ
SIN INFORMACION	SIN INFORMACION	QUEBRADA EL TURPIAL
SIN INFORMACION	SIN INFORMACION	QUEBRADA SEBASTOPOL
SIN INFORMACION	SIN INFORMACION	QUEBRADA PINARES
SIN INFORMACION	SIN INFORMACION	QUEBRADA LAS MIRLAS
SIN INFORMACION	SIN INFORMACION	QUEBRADA TENCHES
SIN INFORMACION	SIN INFORMACION	QUEBRADA HOJAS ANCHAS
SIN INFORMACION	SIN INFORMACION	QUEBRADA LA PRIMAVERA
SIN INFORMACION	SIN INFORMACION	QUEBRADA LA ESPERANZA
SIN INFORMACION	SIN INFORMACION	QUEBRADA CRUCERO
SIN INFORMACION	SIN INFORMACION	QUEBRADA LA ROCA
SIN INFORMACION	SIN INFORMACION	QUEBRADA EL GIGANTE
SIN INFORMACION	SIN INFORMACION	QUEBRADA LA SOLEDA
SIN INFORMACION	SIN INFORMACION	QUEBRADA LA CRISTALINA

Fuente: Secretaría de Planeación & CRQ

1.5.9 DIVISIÓN ECLESIASTICA

Número de Iglesias y/o Parroquias	Religión
Nuestra Señora de Las Mercedes	Católica
Nuestra Señora del Rosario	Católica
Iglesia Pentecostés Unida de Colombia	Pentecostes
Iglesia Fé y Esperanza	
Iglesia Asamblea de Dios, Farol de Luz	
Iglesia Pentecostal Unida de Colombia	Pentecostal

Fuente: Secretaría de Gobierno y Desarrollo Municipal

1.5.11 ESTRUCTURA DE LA RAMA JUDICIAL, CORPORACIONES

Tribunal Superior		Tribunal Administrativo	Consejo Seccional de la Judicatura	
Sala Civil Familia-Laboral	Sala Penal	Sala Única	Sala Disciplinaria	Sala Administrativa
0	0	0	0	0

Fuente: Rama Judicial del Poder Público - Consejo Seccional de la Judicatura del Quindío

1.5.10 DIVISIÓN JUDICIAL

Juzgados del Circuito						Juzgados Municipales				Comisaría de Familia			
Civil	Penal Conocimiento	Penal Excepcionalizado	Penal Adolescentes y Adultos	Conocimiento y Medición de Seguridad	Familia	Laboral	Administrativo	Civil	Penal Municipal Control Garantías		Penal Municipal Control de Promiscuos	Administrativo	
N/A	N/A	N/A	N/A	N/A	N/A	N/A	N/A	N/A	N/A	N/A	2	N/A	1

Fuente: Rama Judicial del Poder Público - Consejo Seccional de la Judicatura del Quindío

1.5.12 BAUTIZOS, MATRIMONIOS, DEFUNCIONES Y N° DE PARROQUIAS

Bautismos	Matrimonios	Defunciones	N° Parroquias
76	5	144	1

Fuente: Parroquia nuestra señora de las Mercedes de Circasia, Quindío

1.5.13 DIVISIÓN NOTARIAL Y DE REGISTRO

N° Notarías	Oficina de Registro e Instrumentos Públicos	Registraduría Municipal del Estado Civil
1	N/A	1

Fuente: Oficina de Registro e Instrumentos Públicos

1.5.14 CUADRANTES DEL DEPARTAMENTO DE POLICÍA

Distrito	Estación	N° de Cuadrantes
UNO	CIRCASIA	DOS

Fuente: Estacion de Policia Municipal

1.5.15 INFRAESTRUCTURA DE SEGURIDAD

Batallón	Bomberos	Estación	Subestación
0	1	1	0

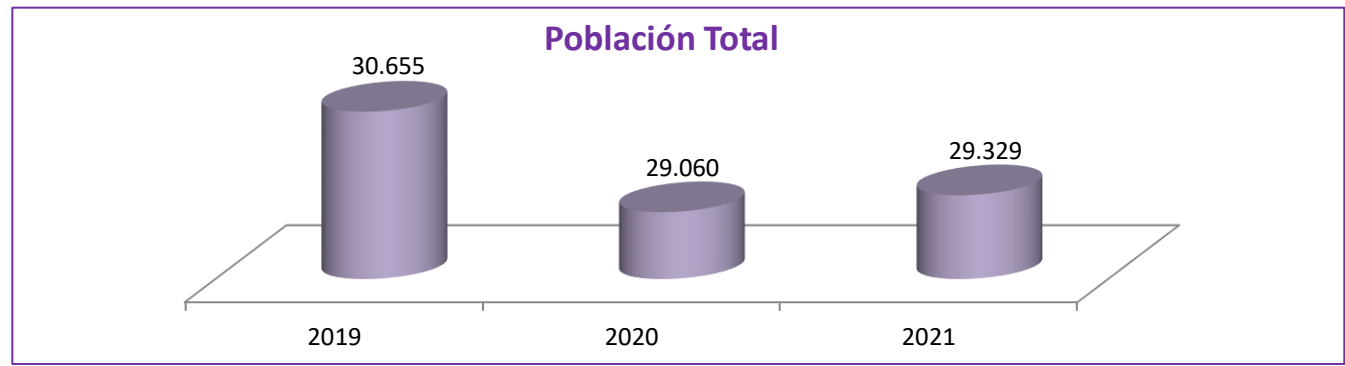
Fuente: Aeronáutica Civil, Batallón, Policía, Bomberos

II. DEMOGRAFÍA

2.1 POBLACIÓN CENSADA Y PROYECTADA POR ÁREA 2022

2020			2021			2022
Cabecera	Resto	Total	Cabecera	Resto	Total	
21935	7125	29060	22261	7068	29329	NO HAY REPORTE

Fuente: DANE - PROYECCIONES DE POBLACIÓN A NIVEL MUNICIPAL. PERIODO 2021

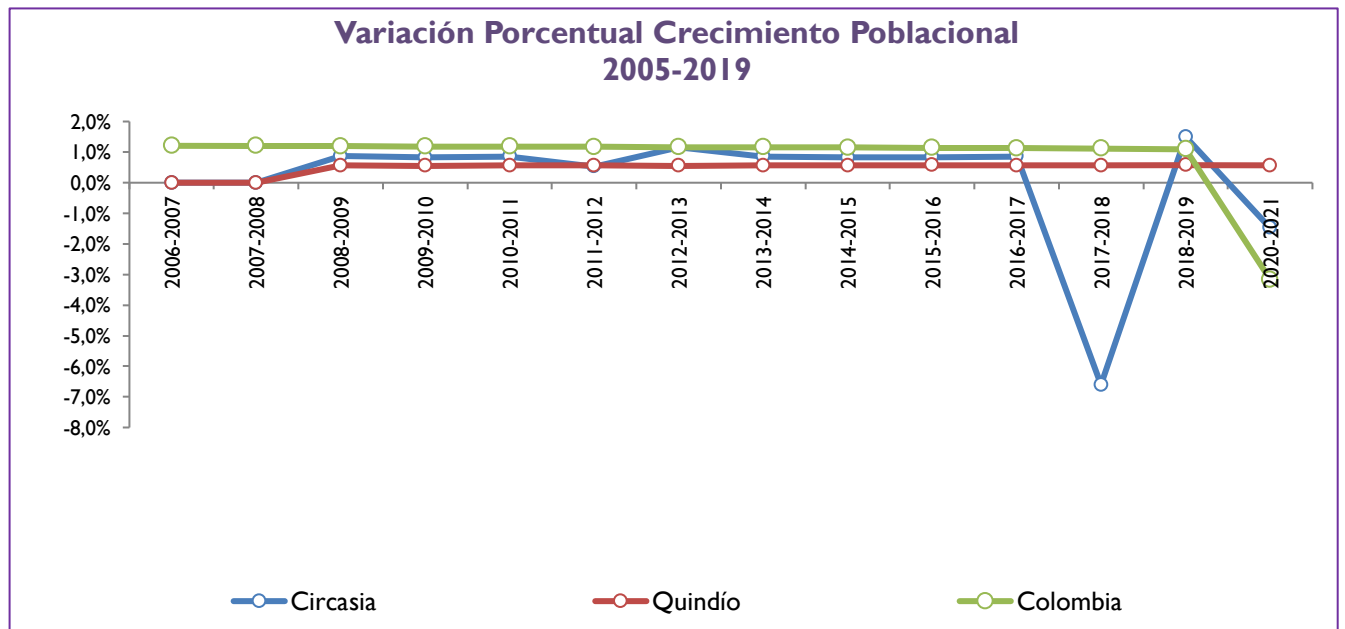


Fuente: Proyecciones de población DANE y cálculos propios

2.2 PROYECCIONES DE POBLACIÓN TOTAL SEGÚN ÁREA 2022

Año	Total	Urbana	Rural
2007	27934	20526	7408
2008	28183	20775	7408
2009	28418	21012	7406
2010	28666	21255	7411
2011	28903	21496	7407
2012	29150	21738	7412
2013	29303	21895	7408
2014	29642	22230	7412
2015	29897	22480	7417
2016	30143	22729	7414
2017	30394	22978	7416
2018	30655	23230	7425
2019	28631	21501	7130
2020	29060	21935	7125
2021	29.329	22.261	7.068

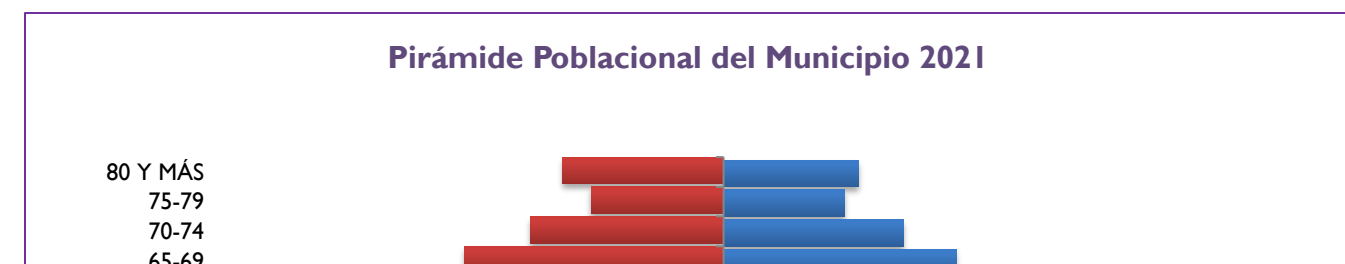
Fuente: DANE - Proyecciones de población



Fuente: Proyecciones de población DANE y cálculos propios

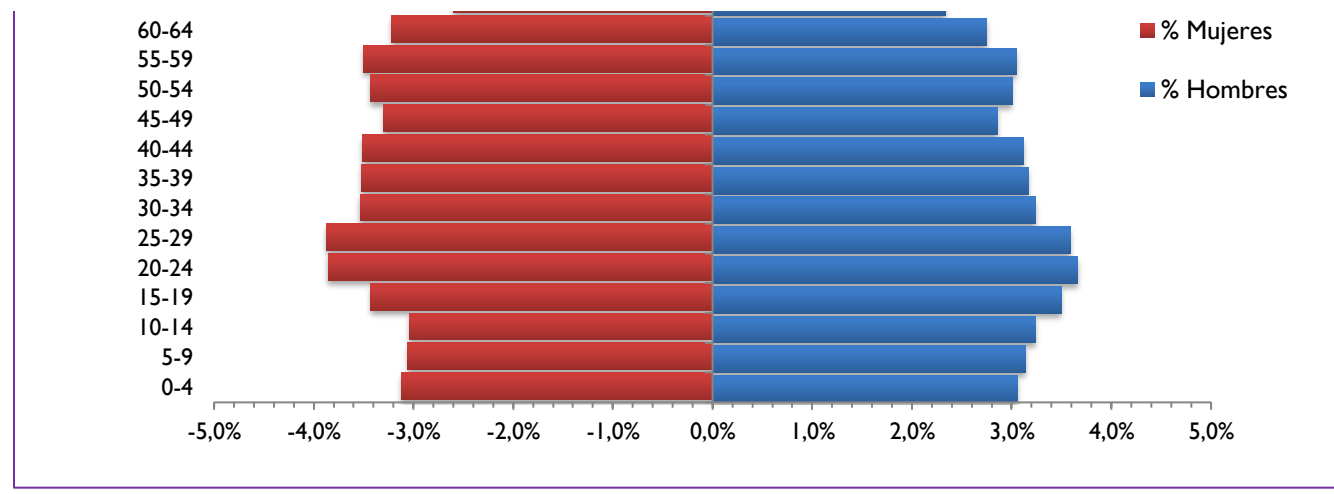
2.3 PROYECCIONES DE POBLACIÓN SEGÚN GRUPOS QUINQUENALES DE EDAD AÑO 2022

Grupo de Edad	Total	Hombres	Mujeres
Total	29.413	14147	15266
0-4	1.820	901	919
5-9	1.823	923	900
10-14	1.847	952	895
15-19	2.038	1030	1008



20-24	2.211	1077	1134
25-29	2.195	1056	1139
30-34	1.992	952	1.040
35-39	1.969	932	1.037
40-44	1.950	917	1.033
45-49	1.813	842	971
50-54	1.893	884	1.009
55-59	1.928	897	1.031
60-64	1.757	809	948
65-69	1.453	688	765
70-74	1.103	532	571
75-79	748	357	391
80 Y MÁS	873	398	475

Fuente: Base Certificada Sisbén III. Corte 2019-2020



Fuente: Base Certificada Sisbén III. Corte 2019-2020

2.4 PROYECCIONES DE POBLACIÓN SEGÚN CICLO VITAL

Ciclo Vital	2012	2013	2014	2015	2016	2018	#	2020	2021	2022
Primera infancia 0-5 Años	2.822	2.835	2.847	2.859	####	2.876	#	2.178	2.188	
Infancia 6-11 años	2.809	2.791	2.786	2.785	####	2.813	#	2.142	2.181	
Adolescencia 12-17 años	3.099	3.008	2.919	2.845	####	2.721	#	2.341	2.317	
Juventud 14-28 años	7.252	7.294	7.314	7.321	####	7.233	#	6.444	6.402	
Adultos 29-59 años	11.374	11.467	####	11.650	####	11.947	#	11.845	11.967	
Mayores 60 y Más	3.920	4.055	4.205	4.362	####	4.878	#	5.708	5.934	

Fuente: <https://observatorio.quindio.gov.co/n>

2.5 POBLACIÓN ÉTNICA

Pertenencia Étnica	Número
Indígena	0
Rom	0
Raizal de San Andrés y Providencia	0
Negro (a), mulato, afrocolombiano	
Ninguno de los anteriores	0
No informa	0
Total	0

% de población según etnia

Indígena

Afro

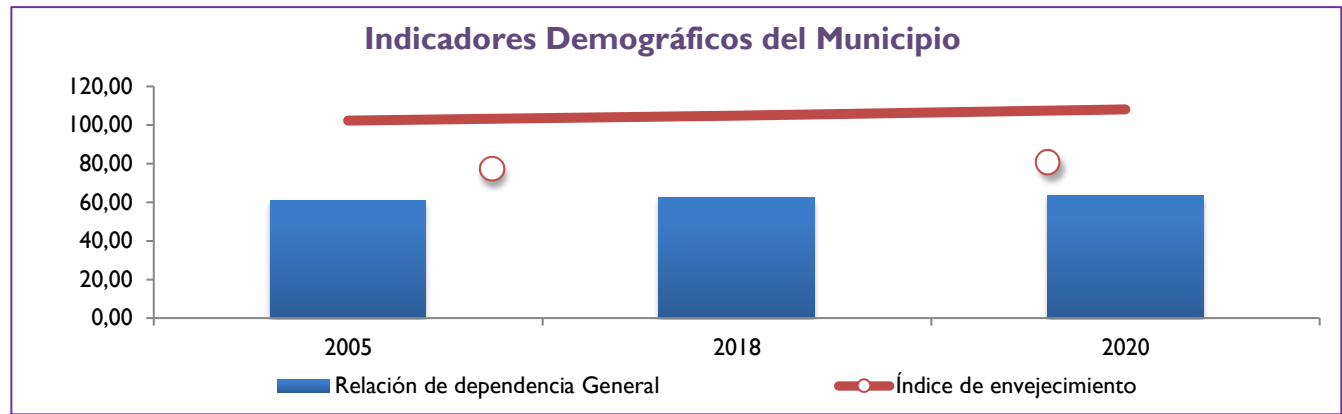
Rom

Fuente: Secretaría de Gobierno Municipal

2.6 INDICADORES DEMOGRÁFICOS DEL MUNICIPIO

Indicador	2019	2020	2021
Relación de dependencia General	61,00	62,30	63,50
Relación de dependencia infantil	30,10	30,40	30,50
Relación de dependencia senil	30,80	31,90	33,00
Índice de envejecimiento	102,30	104,80	108,10
Índice de longevidad	7,30	7,30	7,20
Relación de niños por mujer	24,30	24,80	24,70
Índice de renovación de la población activa	80,00	83,10	86,20
Índice de tendencia			
Índice de masculinidad	92,90	92,80	92,70

Fuente: DANE - Proyecciones de población y cálculos propios



Fuente: DANE - Proyecciones de población y cálculos propios

2.7 POBLACIÓN DESPLAZADA AÑO 2022

Municipio	Expulsión	Recepción
Circasia	0	3

Fuente: Secretaría de Gobierno y desarrollo social

2.8 POBLACIÓN SISBENIZADA URBANA Y RURAL

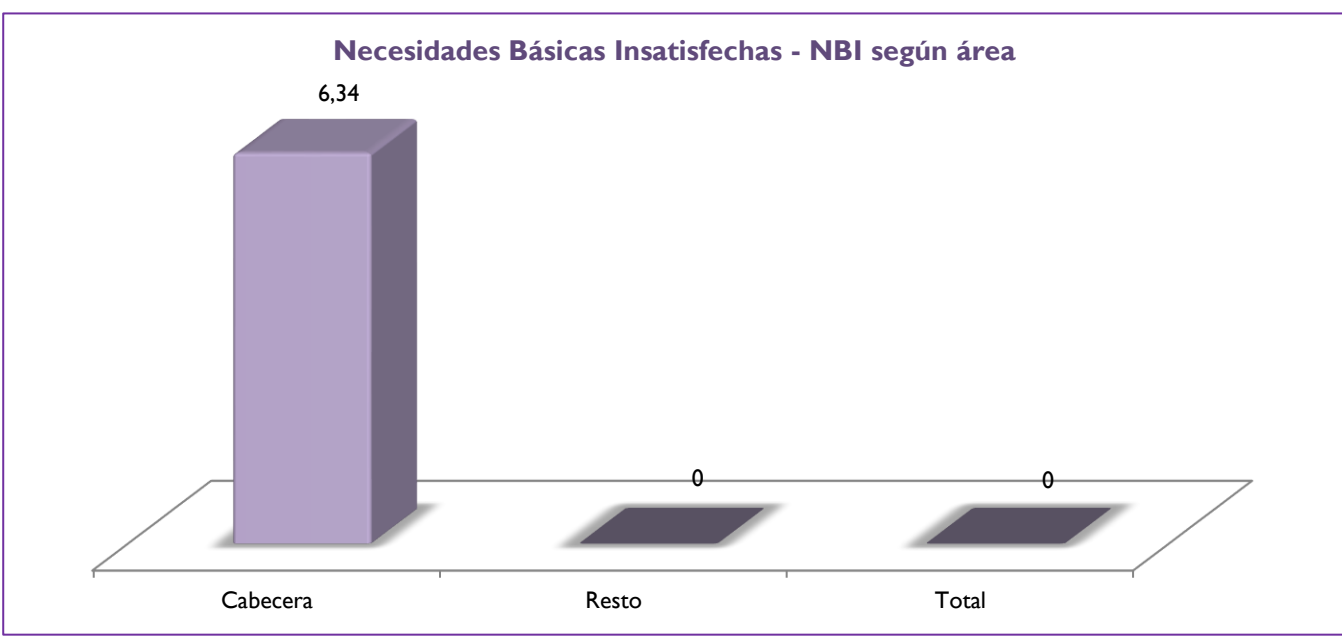
Urbano	%	Rural	%	Total Población
22436	82%	4870	18,0%	27306

Fuente: <https://observatorio.quindio.gov.co/2-5-poblacion-sisbenizada/2-5-1-poblacion-sisbenizada-metodologia-iii-certificada-por-el-dnf>

2.9 NECESIDADES BÁSICAS INSATISFECHAS SEGÚN ÁREA

Cabecera		Resto		Total	
PROP (%)	CVE (%)	PROP (%)	CVE (%)	PROP (%)	CVE (%)
6,34					

Fuente: <https://observatorio.quindio.gov.co/n>



Fuente: DANE. Censo 2005, actualizado Junio 30 de 2012

2.9 NECESIDADES BÁSICAS INSATISFECHAS SEGÚN COMPONENTE

Componente	Cabecera	Resto	Total
Prop. De personas en miseria			
Vivienda			
Servicios			
Hacinamiento			
Inasistencia			
Dependencia Económica			

Fuente: <https://observatorio.quindio.gov.co/2-4-necesidades-basicas-insatisfechas>

2.10 POBLACIÓN CON REGISTRO PARA LA LOCALIZACIÓN Y CARACTERIZACIÓN DE LAS PERSONAS CON DISCAPACIDAD.

ÁREA DE RESIDENCIA Y SEXO SEGÚN GRUPOS DE EDAD. AÑO 2022

Grupos de edad (Años)	Total				Cabecera Municipal		Centro Poblado		Rural Disperso			
	Total	Hombres	Mujeres	Total	Hombres	Mujeres	Total	Hombres	Mujeres	Total	Hombre	Mujeres
De 0 a 5	7	3	4	2	1	1				5	2	3
De 6 a 13	19	10	9	6	3	3				13	7	6
De 14 a 17	9	5	4	6	4	2				3	1	2
De 18 a 28	45	20	25	31	13	18				14	7	7
De 29 a 59	174	52	122	143	45	98				31	7	24
Mayores de 60	87	19	68	63	10	53				24	9	15
No reportado-No definido												
Total	341	109	232	251	76	175	0	0	0	90	33	57

Fuente: Secretaría de gobierno y desarrollo Municipal

2.10 INCIDENCIA DE LA POBREZA, POBREZA EXTREMA Y COEFICIENTE DE GINI

2.11 DÉFICIT DE VIVIENDA

Incidencia	2019	2020	2021
Pobreza			
Pobreza Extrema			
Gini			

Fuente: DANE - Gran Encuesta Integrada de Hogares - GEIH

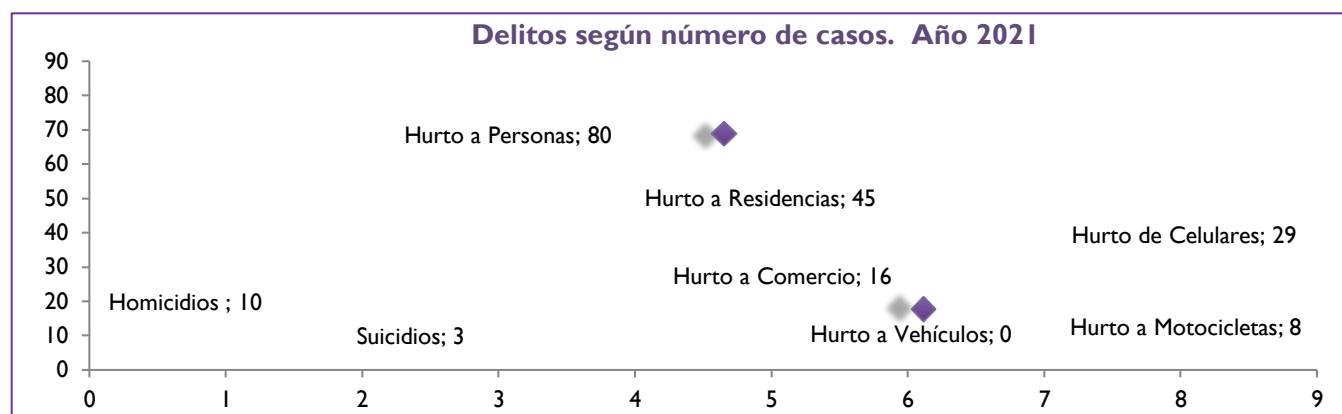
Variable	Total	%	Cabecera	%	Resto	%
Total Hogares						
Hogares sin Déficit						
Hogares en Déficit						
Hogares en Déficit Cuantitativo						
Hogares en Déficit Cualitativo						

Fuente: DANE - Censo General 2005

2.12 SEGURIDAD

Delito	Año 2021		Año 2022	
	Casos	Tasa x 100 mil	Casos	Tasa x 100 mil habitantes
Homicidios	12	4,42	10	3,7
Suicidios	4	1,47	3	1,1
Hurto a Personas	56	20,64	80	29,5
Hurto a Residencias	25	9,21	45	16,6
Hurto a Comercio	8	2,95	16	5,9
Hurto a Vehículos	0	0,00	0	0,0
Hurto a Motocicletas	6	2,21	8	2,9
Hurto de Celulares	31	11,42	29	10,7

Fuente: Estacion de Policia Municipal



Fuente: Estacion de Policia Municipal



III. SALUD Y BIENESTAR

3.1 ORGANISMOS DE SALUD

Organismos de Salud		Nivel	N° de Médicos	N° de Enferme	N° de Auxiliares de Enfermería
Hospital	Centro de Salud				
I		I	12	6	23

Fuente: Hospital San Vicente de Paul - Circasia

3.2 PRINCIPALES CAUSAS DE CONSULTA EXTERNA

Diagnóstico	CANTIDAD
hipertension general (primaria)	7223
infección vías urinarias	1201
rinofaringitis aguda	1083
dolor abdominal	1019
faringitis aguda	528
Lumbago no especificado	483
diabetes mellitus	458
amigdalitis aguda	445
hipotiroidismo	424
hiperlipidemia	374

Fuente: Hospital San Vicente de Paul - Circasia

3.3 NÚMERO DE CAMAS HOSPITALARIAS Y RENDIMIENTO

Camas		
Cantidad	Estancia Promedio	Ocupación %
13	3,2	8,7

Fuente: Hospital San Vicente de Paul - Circasia

3.4 PARTOS INTRAHOSPITALARIOS

Total	Partos Atendidos Por		Tipos de Partos	
	Médico	Enfermera	Normal	Cesárea
8	8	0	8	0

Fuente: Hospital San Vicente de Paul - Circasia

3.5 VACUNACIONES REALIZADAS POR BIOLÓGICO

Tipo de Biológico	Dosis								
	recien nacido	2 meses	4 meses	6 meses	7 meses	1 año	18 meses	5 años	
BCG	4								
HEPATITIS B	9								
PENTAVALENTE 1		148							
POLIO 1		148							
RATAVIRUS 1		148							
NEUMOCOCO 1		151							
PENTAVALENTE 2			170						
POLIO 2			172						
ROTAVIRUS 2			170						
NEUMOCOCO 2			173						
PENTAVALENTE 3				172					
POLIO 3				172					
INFLUENZA 1				172					
INFLUENZA 2					167				
NEUMOCOCO 3						187			
TV						189			
HEPATITIS A						191			
VARICELA 1						193			
INFLUENZA 3						183			
FIEBRE AMARILLA							185		
R1 DPT							185		
R1 POLIO ORAL							185		
R2 POLIO ORAL								220	
R2 DPT									220
R1 TV									220
R1 VARICELA									220

Fuente: Hospital San Vicente de Paul - Circasia

3.6 CASOS DE DIFTERIA, TETANO, TOSFERINA, SARAMPION Y TUBERCULOSIS PULMONAR

Tipo de Enfermedad	Número de Casos
Tuberculosis	8
Difteria	0
Tétanos	0
Tos Ferina	1
Sarampión	2
TOTAL	11

Fuente: Hospital San Vicente de Paul - Circasia

3.7 NACIMIENTOS Y DEFUNCIONES

3.7.1 NACIMIENTOS Y DEFUNCIONES FETALES SEGUN SEXO Y RESIDENCIA DE LA MADRE

Nacidos	Indeterminado	Hombres	Mujeres	Total
Vivos				
Muertos				
Total	0	0	0	0

Fuente: DANE - Fecha de actualización 23 de diciembre de 2020

3.7.2 TASA DE MORTALIDAD INFANTIL (Defunciones de menores de 1 año por cada Mil Nacidos Vivos)

Entidad	2011	2012	2013	2014	2015	2016	2021	2022
Circasia	14	12,6	11,3	11,6	12,7	12,8		
Quindío	12,4	12,1	11,8	11,8	12	12,2		
Colombia	17,8	17,5	17,2	17,2	17,1	16,8		

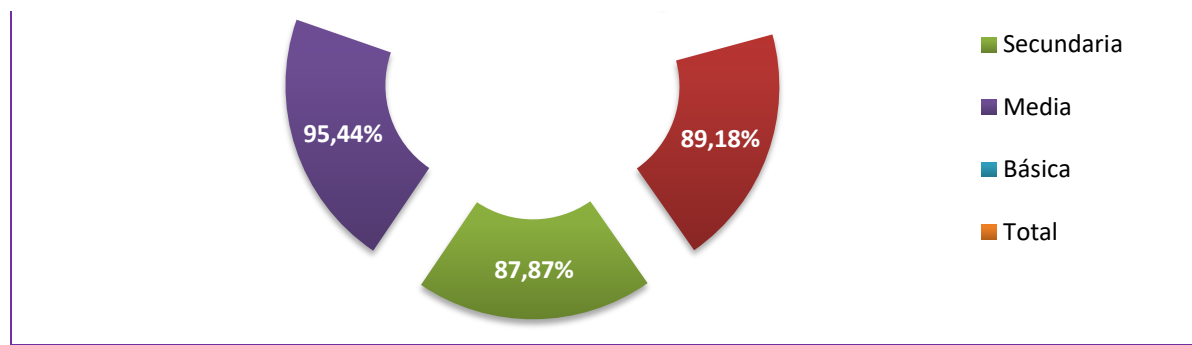
Fuente: DANE - Estadísticas vitales ajustados por métodos demográficos y estadísticos. Indicador calculado por lugar de residencia habi

3.7.3 DEFUNCIONES FETALES SEGUN MUNICIPIO, SEXO Y AREA DE RESIDENCIA

Area de Residencia	Numero			
	Indeterminado	Hombres	Mujeres	Total

3.7.4 DEFUNCIONES NO FETALES POR GRUPO DE EDAD Y ÁREA DE RESIDENCIA

Grupo de Edad	Número de Casos	%
Menor de 1 año		

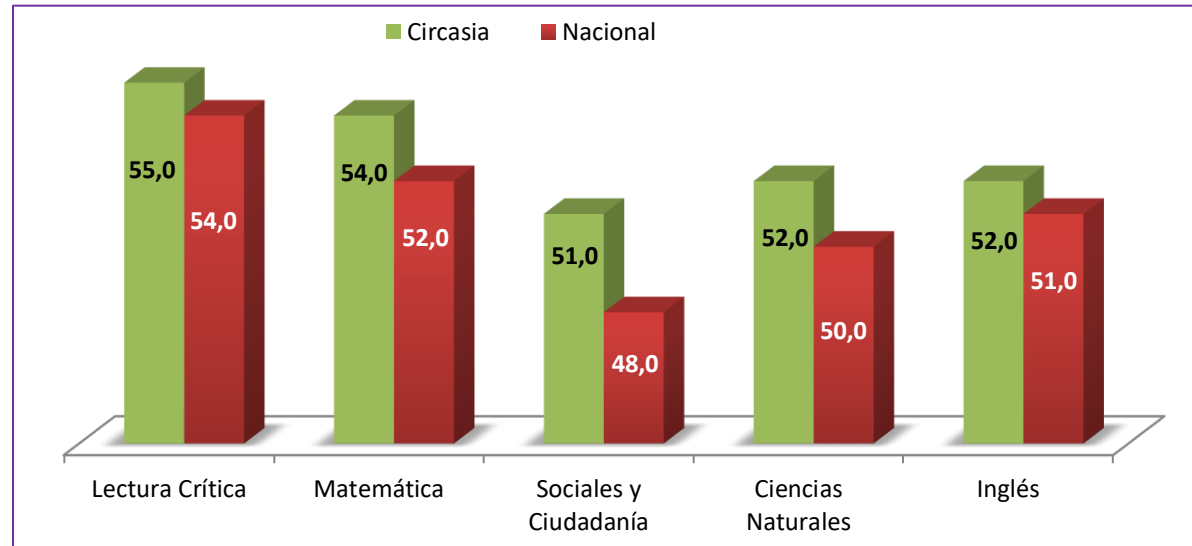


Fuente: Cifras definitivas EPBM 2022 M.E.N

B	2
C	1
D	0

Fuente: ICFES - Resultados año 2022

4.7 RESULTADOS PRUEBAS SABER II POR ÁREA DE CONOCIMIENTO AÑO 2022



Fuente: ICFES - Resultados año 2022

4.7 DATOS TÉCNICOS PRUEBAS SABER II AÑO 2022. MUNICIPIO DE CIRCASIA

DATOS	
Total Estudiantes Evaluados	237
Total Establecimientos Evaluados	4
Total Oficiales	4
Total No Oficiales	0

Fuente: ICFES - Resultados año 2022

V. SERVICIOS PÚBLICOS

5.1 ENERGÍA ELÉCTRICA

5.1.1 NUMERO DE SUSCRIPTORES URBANOS Y RURALES, POR SECTORES 2022

Número de Suscriptores					
Residencial		Comercial		Otros	
Urbano	Rural	Urbano	Rural	Urbano	Rural
7.435	2.779				

Fuente: Empresa de Energía del Quindío - EDEQ

5.1.2 NUMERO DE SUSCRIPTORES SEGÚN ESTRATO SOCIOECONÓMICO 2022

Estratos	Suscriptores		%
	Urbano	Rural	
1	2837		30
2	4160		45
3	1732		19
4	475		5
5	101		1
6	19		0

Fuente: Empresa de Energía del Quindío - EDEQ

5.2 ACUEDUCTO

5.2.1 NUMERO DE SUSCRIPTORES URBANOS Y RURALES, POR SECTORES

Sector	Suscriptores		Estado de la Red
	Urbano	Rural	
Residencial	6611	664	BUENA
Comercial	289	33	BUENA
Industrial	0	0	
Oficial	36	1	BUENA
Otros	0	0	
Total	6936	698	

Fuente: EPQ Empresas Publicas del Quindío

5.2.2 NUMERO DE SUSCRIPTORES SEGÚN ESTRATO SOCIOECONÓMICO

Estratos	Suscriptores		% de Cobertura	
	Urbano	Rural	Urbano	Rural
1	2078	121	100	
2	3011	139	100	
3	1342	164	100	
4	138	194	100	
5	14	33	100	
6	28	13	100	
OFICIAL	36	1	100	
COMERCIAL	289	33	100	
TOTAL	6936	698		

Fuente: EPQ Empresas Publicas del Quindío

5.2.3 NOMBRE DE LAS CUENCAS ABASTECEDORAS DE AGUA

Nombre del Afluente	Comportamiento (Caudal)
RIO ROBLE	523,75
QUEBRADA CAJONES	36,25
QUEBRADA LAS AGUILAS	36,50
QUEBRADA LA MARINA	7,75
QUEBRADA EL BOSQUE	36,75
QUEBRADA LA LLORONA	3,57
QUEBRADA LA ARENOSA	50

Fuente: EPQ Empresas Publicas del Quindío

5.7 COBERTURA DE ACUEDUCTO AÑO

5.3 ALCANTARILLADO

5.3.1 REDES DE RECOLECCIÓN 2022

Longitud Red de Acueducto (Mts)	Longitud Red de Alcantarillado (Mts)	Número de Hidrantes	Estado de Redes
37.796,00	37.422,89	44	BUENO

Fuente: EPQ Empresas Publicas del Quindío

5.4 ASEO

5.4.1 ASPECTOS GENERALES DEL SERVICIO DE ASEO

Entidad Administradora	% de Cobertura	Vehículos Recolectores	Barrido y/o Limpieza de vías públicas por semana	Disposición final de residuos (lugar)
NEPSA DEL QUINDÍO S.A E.S.P.	URBANA 100% RURAL 60%	2 VEHÍCULOS POR FRECUENCIA	7/VECES POR SEMANA	RELLENO SANITARIO PARQUES DE ANDALUCÍA

Fuente: EMPRESA NEPSA DEL QUINDÍO S.A ESP

5.5 SERVICIO GAS DOMICILIARIO

5.5.1 NUMERO DE SUSCRIPTORES URBANOS Y RURALES, POR SECTORES

Número de Suscriptores									
Residencial		Comercial		Industrial		Oficial		Otros	
Urbano	Rural	Urbano	Rural	Urbano	Rural	Urbano	Rural	Urbano	Rural

Fuente: EFIGAS - E.S.P.

5.5.2 NUMERO DE SUSCRIPTORES SEGÚN ESTRATO SOCIOECONÓMICO

Estratos	Suscriptores	% de Población	
		Urbano	Rural
1	2.806		
2	3.712		
3	1.561		
4	392		
5	103		
6	43		
7			
8			
TOTAL	8.617		

Fuente: EFIGAS - E.S.P.

5.6 PLAZA DE MERCADO

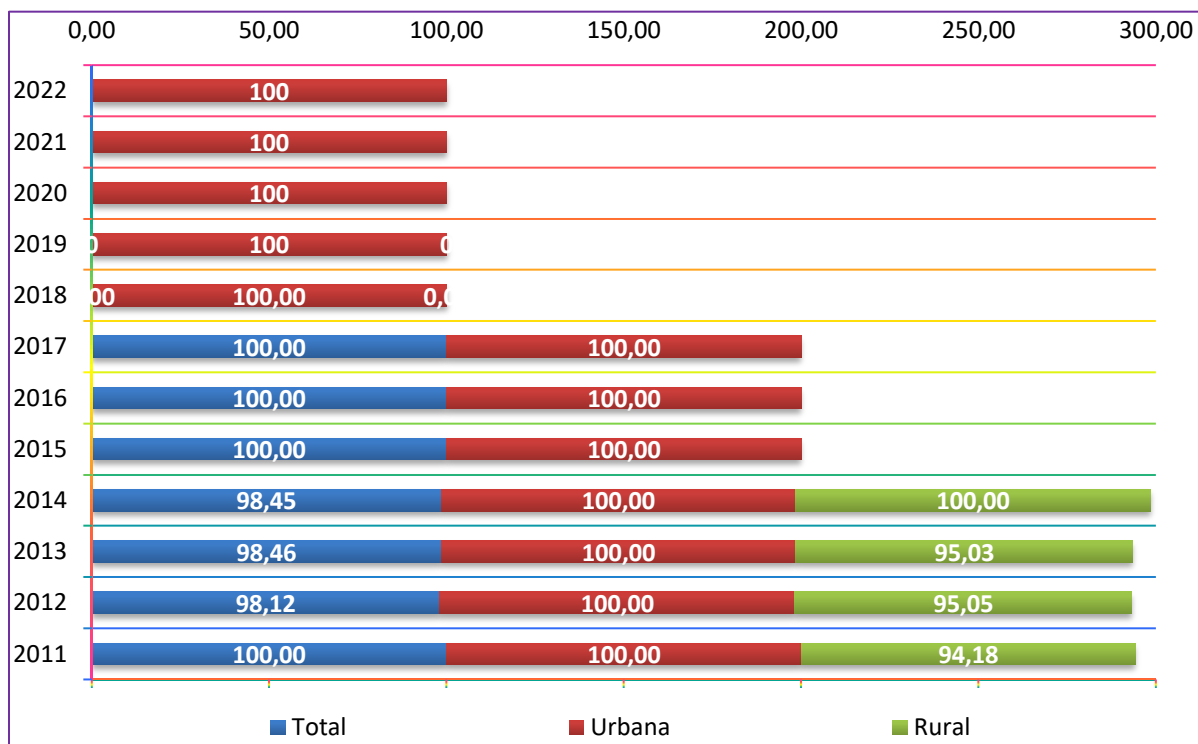
5.6.1 NUMERO DE SUSCRIPTORES URBANOS Y RURALES, POR SECTORES

Tipo de Servicio	Internos	Externos	Total
Expendio de Carnes			
Comercial			
Institucional			
Verduras y Frutas			
Total			

Fuente: Según municipio

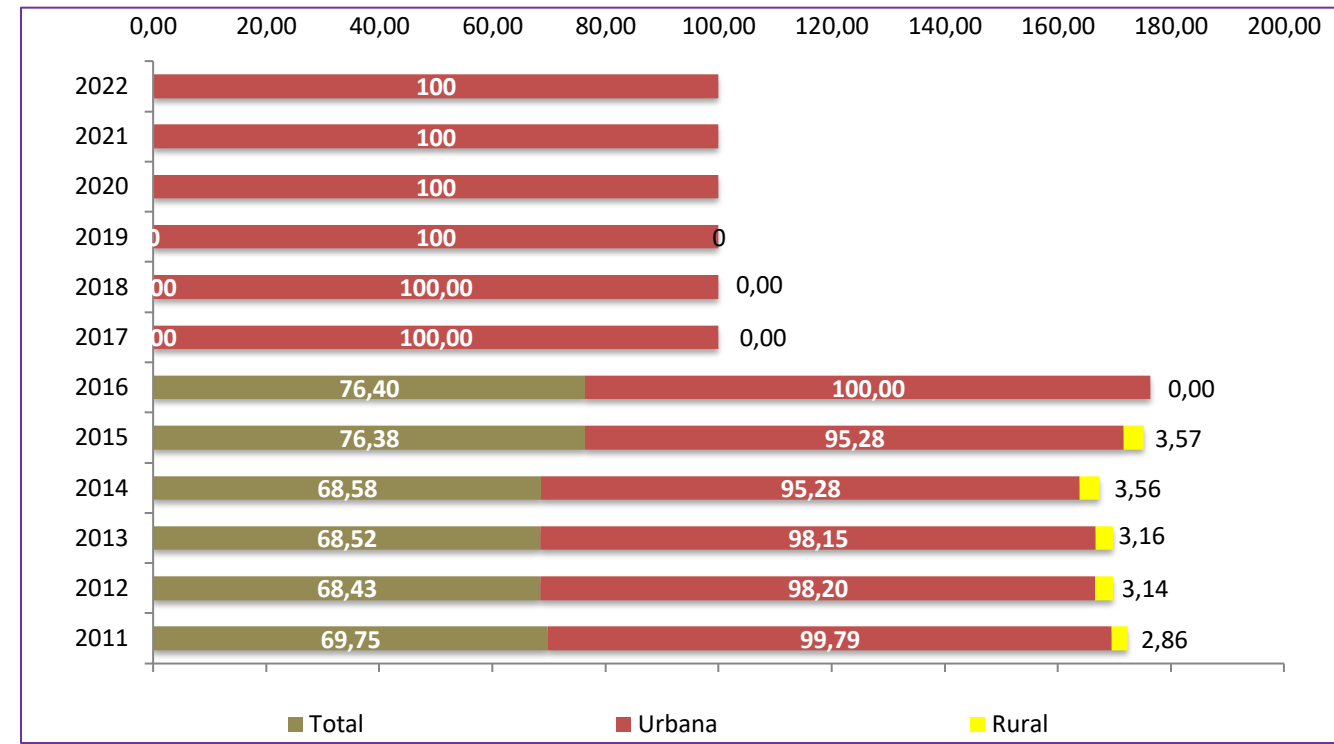
5.8 COBERTURA DE ALCANTARILLADO AÑO

5.7 COBERTURA DE ASESAMIENTO AÑO



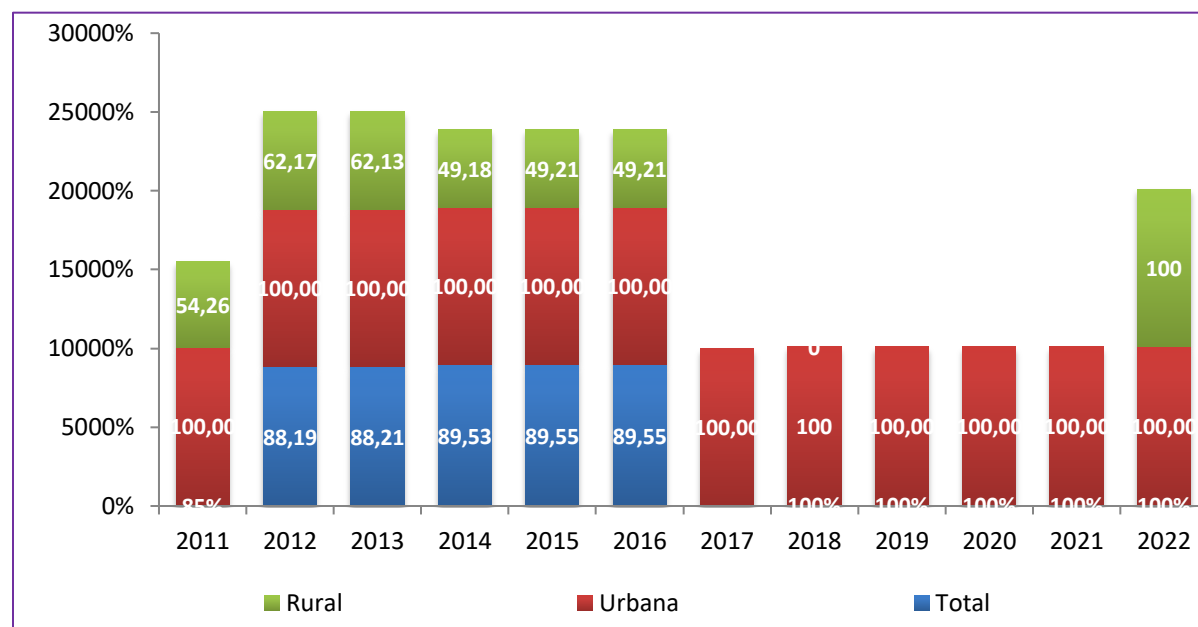
Fuente: Empresas públicas del Quindío

5.8 COBERTURA DE ALCANTARILLADO AÑO



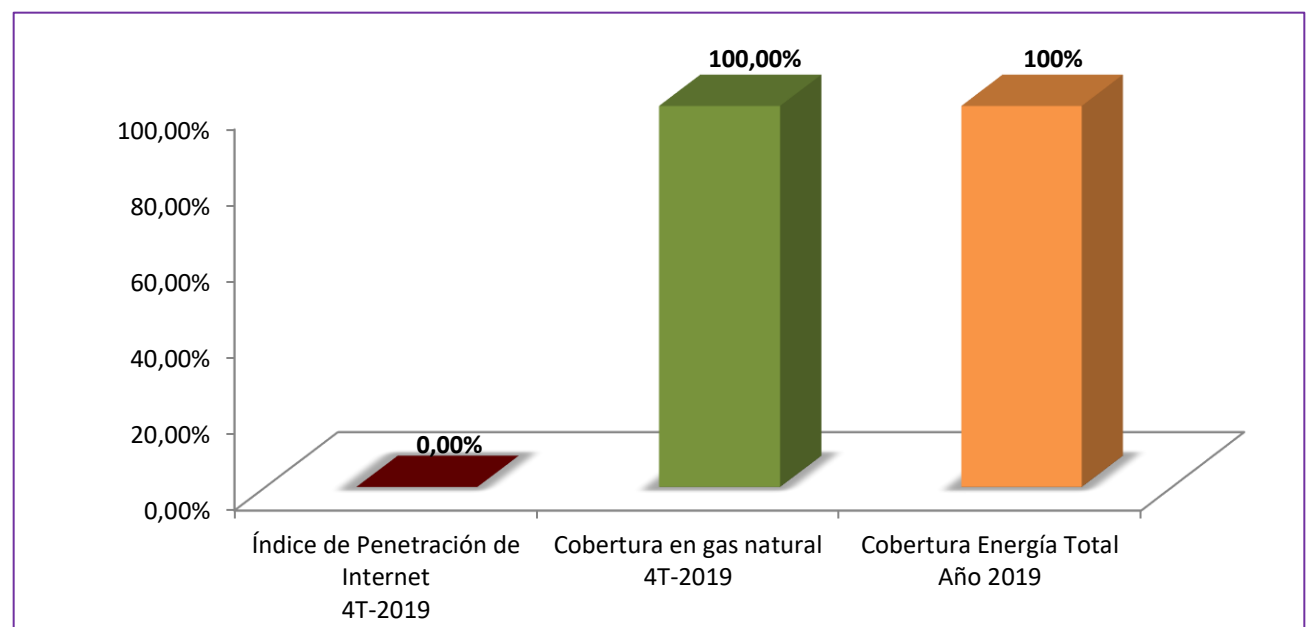
Fuente: Empresas públicas del Quindío

5.9 COBERTURA DE ASEO AÑO



Fuente: Superintendencia de Servicios Públicos Domiciliarios. No se presenta reporte para la vigencia 2016

5.10 OTRAS COBERTURAS



Fuente: MINTIC, MINMINAS, UPME -SIEL Sistema de información eléctrico colombiano



VI. VÍAS Y TRANSPORTE

6.1 DISTANCIAS POR VÍA PRINCIPAL, VÍAS SECUNDARIAS, VEREDALES Y ESTADO DE LAS VÍAS

Tramo	Longitud en KM	Categoría	Estado		
			Bueno	Regular	Malo
Membrillal-29QN05-CS-25-ROBLE - MEMBRILLAL - CIRCASIA	16,22	veredal		regular	
La Siria-29BQN03-CS-03-01-CANTARRANA - LA PLAYA	1,6	veredal		regular	
Barcelona Baja-29BQN03-CS-07-LA ZULIA - BARCELONA BAJA	5,11	veredal		regular	
Buenavista-29BQN03-CS-05-EL JALON - BUENAVISTA	10,08	veredal		regular	
Piamonte-29BQN03-CS-Q5-01-LA VICTOR - LA JULIA	8,3	veredal		regular	
Barcelona Alta-29BQN03-CS-11-CIRC - AGUADEÑOS - VIGILANTE	7,25	veredal		regular	
El Congal-29QNA-CS-24-EL CONGAL - CIRCASIA	4,3	veredal		regular	
Pinares-29BQN03-CS-04-PINARES - LA JULIA	5,49	veredal		regular	
La Siria-29BQN03-CS-03-ANILLO BUENAVISTA - LA SIRIA	4,28	veredal		regular	
Llanadas-29BQN03-CS-08-ALTO DE LA CRUZ - NARANJAL ALTO	4,27	veredal		regular	
La Cabaña-29BQN03-CS-02-LA ELBA - CARIBE - PARAISO	3,8	veredal		regular	
Llanadas-29BQN03-CS-10-CALLE LARGA - LOS SAUCES	3,2	veredal		regular	
Llanadas-29BQN03-CS-09-BASTOPOL - TESALIA	2,1	veredal		regular	
Llanadas-29BQN03-CS-01-LA FRONTERA EL BRILLANTE - PINARES	1,92	veredal		regular	
Buenavista-29BQN03-CS-06-LA UNION - CALAMAR	1,35	veredal		regular	
San Antonio-29QN01-CS-28-VILLA LIGIA - EL TACÓN	1,3	veredal		regular	
Río Bamba-29QN01-CS-26-CABAQUIN - MONTERREY	1,1	veredal		regular	
San Antonio-29BQN01-CS-29-VILLA LIGIA - LOS ABEDULES	1,1	veredal		regular	
Piamonte-29BQN03-CS-Q5-01-01-PRADERA ALTA - LAJULIA - LA MESA	4,3	veredal		regular	
El Congal-29QN01-CS-27-VIVERO - LA RESERVA	1	veredal		regular	
Barcelona Baja-29BQN03-CS-07-01-PICOLE VILLA EL SOL - EL RETIRO	3,38	veredal		regular	
Piamonte-9BQN03-CS-05-03-LA POLA - PRADERA	3,3	veredal		regular	
La Pola-29BQN03-CS-Q5-01-LA CUMBRE - LAPOLA	3,15	veredal		regular	
Villarazo-29BQN03-CS-05-06-CHUZO BRAVO - VILLARAZO - SACATIN	3,05	veredal		regular	
Hojas anchas-29QN03-CS-15-HOJAS ANCHAS - LA POLA	2,86	veredal		regular	
La Julia-29BQN03-CS-02-01-LA ILUSIÓN - PINARES - CARIBE	2,53	veredal		regular	
Piamonte-29BQN03-CS-05-04-PIAMONTE - VALPARAISO	2,5	veredal		regular	
Hojas anchas-29QN03-CS-14-LA GRANJA - LA SOLITA	2	veredal		regular	
La Concha-29QN05-CS-25-01-LA BONITA - LA CONCHA	2	veredal		regular	
Hojas anchas-29QN03-CS-12-HOJAS ANCHAS - PORTO BELO	1,4	veredal		regular	
El Roble-29QN01-CS-25-02-LA NEGRA - LA MARINA	1,3	veredal		regular	
Barcelona Baja-29BQN03-CS-03-03-EL BALCON - EL PORVENIR - BUENAVISTA	1,3	veredal		regular	
La Cristalina-29QN03-CS-17-EL JAZMIN - EL LAUREL	1,3	veredal		regular	
Hojas anchas-29QN03-CS-13-EL PLANAZO - LA GUARICONGA	1,22	veredal		regular	
La Siria-29BQN03-CS-03-02-LA SIRIA LA JULIA - LA ESMERALDA	1,2	veredal		regular	
Hojas anchas-29QN03-CS-16-EL PORVENIR - EL HORIZONTE	950	veredal		regular	
La Cristalina-29QN03-CS-20-LA ROJA - BONANZA	900	veredal		regular	
La Pradera-29BQN03-CS-05-09-P. BAJA - LA ESTRELLA	850	veredal		regular	
Barcelona Alta-29BQN03-CS-11-01-ARIZONA - BARCELONA ALTA	850	veredal		regular	
La Cristalina-29BQN03-CS-21-LA ROJA - EL DELIRIO	750	veredal		regular	
El Congal-29QNA-CS-24-01-LOS ABUELOS - LA FLORIDA	750	veredal		regular	
Piamonte-29BQN03-CS-05-02-LA GROTA - SANTA CLARA	700	veredal		regular	
Santa Rita-29BQN03-CS-05-08-SANTA RITA - LA ESPERANZA	700	veredal		regular	
La Cristalina-29QN03-CS-19-LA CELIA - LA GAVIOTA	650	veredal		regular	
El Roble-29QN01-CS-25-03-MEMBRI - BREMEN - FCA COMITÉ	500	veredal		regular	
La Cristalina-29QN03-CS-18-LA GRANADA - PINARES	400	veredal		regular	
Barcelona Alta-29BQN03-CS-11-01-01-VILLA LINDA - BARCELONA ALTA	300	veredal		regular	
La Cristalina-29QN03-CS-22-EL GUAYABO - LA DIECIOCHO	200	veredal		regular	
La Cristalina-29QN03-CS-23-BUENOS AIRES - CATALUÑA	200	veredal		regular	
Barcelona Alta-29BQN03-CS-11-01-03-BARCEL. ALTA - LA CATALINA	3,1	veredal		regular	

Barcelona Alta-29BQN03-CS-11-01-04-BARCEL. ALTA - LA FABIOLA	2,8		veredal		regular	
Hojas anchas-29Q N03-CS-15-01-NARANJAL BAJO - EL DELIRIO	2,5		veredal		regular	
La Pola-29QN03-CS-15-02-NARANJAL BAJO - EL RETIRO	2,5		veredal		regular	
Barcelona Alta-29BQN03-CS-11-01-02-TOPACIO - EL MIRADOR	2,25		veredal		regular	
Barcelona Alta-29BQN03-CS-11-01-04-LA CEJA - EL ARRANQUE	1,95		veredal		regular	
Villarazo-29BQN03-CS-05-06-01-VILLARAZO - GRICANTO	1,65		veredal		regular	
Barcelona Alta-29BQN03-CS-11-01-03-01-PALO NEGRO - EL SILENCIO	1,2		veredal		regular	
Villarazo-29BQN03-CS-05-06-02-VILLARAZO - EL GOLFO	1		veredal		regular	
Barcelona Alta-29BQN03-CS-11-01-04-02-MARACAIBO - EL SILENCIO	950		veredal		regular	
La Pradera-29BQN03-CS-05-01-01-01-MARGARITAS - PRA BAJA	700		veredal		regular	
Barcelona Alta-29BQN03-CS-11-01-04-04-LA RIVERA - PERALONSO	600		veredal		regular	
Villarazo-29BQN03-CS-05-05-CHUZO BRAVO - LA PRADERA	500		veredal		regular	
La Concha-29QN05-CS-25-01-01-LA CONCHA - COSMOPOLITAN	450		veredal		regular	
Hojas anchas-29QN03-CS-15-01-01-EL JARDIN - PELA HUESO	400		veredal		regular	
Barcelona Alta-29BQN03-CS-11-01-02-01-LA GAVIOTA - LANUBIA	350		veredal		regular	
Hojas anchas-29QN03-CS-16-01-LAS DELICIAS - EL CESAR	300		veredal		regular	
Hojas anchas-29QN03-CS-13-01-LA UNION - EL PORVENIR	300		veredal		regular	
Barcelona Alta-29BQN03-CS-11-01-04-03-LA RIVERA - LA CUMBRE	200		veredal		regular	
CARRERA 4 Entre calles 7 y 8	6,8		urbana		Regular	
CARRERA 4 Entre calles 8 y 9	6,5		urbana	Bueno		
CARRERA 4 Entre calles 9 y 10	3,078		urbana	Bueno		
CARRERA 5 Entre calles 7 y 8	74,27		urbana		Regular	
CARRERA 6 Entre calles 6 y 7	74,9		urbana		Regular	
CARRERA 6 Entre calles 7 y 8	75,01		urbana		Regular	
CARRERA 6 Entre calles 8 y 9	74,8		urbana	Bueno		
CARRERA 7 Entre calles 6 y 7	37,9		urbana	Bueno		
CARRERA 7 Entre calles 7 y 8	50		urbana		Regular	
CARRERA 7 Entre calles 8 y 9	77,8		urbana	Bueno		
CARRERA 7 Entre calles 9 y 10	38		urbana	Bueno		
CARRERA 8 Entre calles 6 y 7	38,2		urbana	Bueno		
CARRERA 8 Entre calles 7 y 8	73,8		urbana	Bueno		
CARRERA 8 Entre calles 8A y 9	32		urbana	Bueno		
CARRERA 8 Entre calles 9 y 10	68		urbana	Bueno		
CARRERA 8 Entre calles 11 y D12	98		urbana			mala
CARRERA 8A Entre calles 8A y 9	26		urbana		Bueno	
CARRERA 8A Entre calles 11 y D12	106		urbana			mala
CARRERA 8B Entre calles 9 y 10	60		urbana		regular	
CARRERA 8B Entre calles 11 y D12	55		urbana	mala		
CARRERA 9 Entre calles 4 y 5	31,7		urbana		regular	
CARRERA 9 Entre calles 5 y 6	76,3		urbana		Regular	
CARRERA 9 Entre calles 6 y 7	22,7		urbana	Bueno		
CARRERA 9 Entre calles 7 y 8	83,9		urbana	Bueno		
CARRERA 9 Entre calles 8 y 9	58,2		urbana	Bueno		
CARRERA 9 Entre calles 11 y 12	83		urbana	Bueno		
CARRERA 9A Entre calles 8 y 8B	44		urbana	Bueno		
CARRERA 9A Entre calles 11 y 12	78		urbana	Bueno		
CARRERA 10 Entre calles 4 y 5	73,4		urbana			mala
CARRERA 10 Entre calles 5 y 6	64,46		urbana		Regular	
CARRERA 10 Entre calles 6 y 7	65,3		urbana		Regular	
CARRERA 10 Entre calles 7 y 8	73,7		urbana		Regular	
CARRERA 10 Entre calles 10 y 11	58,85		urbana	Bueno		
CARRERA 10 Entre calles 11 y 12	71,8		urbana	Bueno		
CARRERA 10A Entre calles 12 y 13A	98		urbana	Bueno		
CARRERA 11 Entre calles 4 y 5	34,7		urbana			mala
CARRERA 11 Entre calles 5 y 6	75,4		urbana		Regular	
CARRERA 11 Entre calles 6 y 7	74,75		urbana	Bueno		
CARRERA 11 Entre calles 7 y 8	74,4		urbana			Mala
CARRERA 11 Entre calles 10 y 11	62,5		urbana	Bueno		
CARRERA 11 Entre calles 11 y 12	71,8		urbana			mala
CARRERA 11 Entre calles 12 y 13A	55		urbana	Bueno		
CARRERA 12 Entre calles 3 y 4	72,96		urbana		Regular	
CARRERA 12 Entre calles 4 y 5	75,43		urbana	Bueno		
CARRERA 12 Entre calles 5 y 6	74,44		urbana	Bueno		
CARRERA 12 Entre calles 6 y 7	75,2		urbana		Regular	
CARRERA 12 Entre calles 7 y 8	68,4		urbana	Bueno		
CARRERA 12 Entre calles 8 y 9	75		urbana	Bueno		
CARRERA 12 Entre calles 9 y 10	75,5		urbana	Bueno		
CARRERA 12 Entre calles 10 y 11	75,5		urbana	Bueno		
CARRERA 12 Entre calles 11 y 12	71,6		urbana	Bueno		
CARRERA 13 Entre calles 5 y 6	74,9		urbana		Regular	
CARRERA 13 Entre calles 6 y 7	75,16		urbana	Bueno		
CARRERA 13 Entre calles 7 y 8	74,04		urbana		Regular	
CARRERA 13 Entre calles 8 y 9	71,4		urbana			mala
CARRERA 13 Entre calles 9 y 10	75,3		urbana		Regular	
CARRERA 13 Entre calles 10 y 11	74		urbana	x		
CARRERA 13 Entre calles 13 y 15	89		urbana	Bueno		
CARRERA 13 Entre calles 10 y 10A	51		urbana	Bueno		
CARRERA 13 Entre calles 11 y 11A	74		urbana		Regular	
CARRERA 14 Entre calles 3 y 4	82		urbana	Bueno		
CARRERA 14 Entre calles 5 y 6	17,4		urbana	Bueno		
CARRERA 14 Entre calles 6 y 7	74,3		urbana	Bueno		
CARRERA 14 Entre calles 7 y 8	75,8		urbana	Bueno		
CARRERA 14 Entre calles 8 y 9	74,6		urbana	Bueno		
CARRERA 14 Entre calles 9 y 10	73,4		urbana	Bueno		
CARRERA 14 Entre calles 10 y 11	74,8		urbana		Regular	
CARRERA 14 Entre calles 11 y 12	73		urbana	Bueno		
CARRERA 14 Entre calles 12 y 13	102		urbana	Bueno		
CARRERA 15 Entre calles 1 y 2	123		urbana		Regular	
CARRERA 15 Entre calles 2 y 3	75		urbana	Bueno		
CARRERA 15 Entre calles 3 y 4	76,3		urbana		Regular	
CARRERA 15 Entre calles 4 y 5	72,5		urbana	Bueno		
CARRERA 15 Entre calles 5 y 6	74,3		urbana			Mala
CARRERA 15 Entre calles 6 y 7	68,1		urbana	Bueno		
CARRERA 15 Entre calles 7 y 8	76,6		urbana	Bueno		
CARRERA 15 Entre calles 8 y 9	75,2		urbana	Bueno		
CARRERA 15 Entre calles 9 y 10	76,8		urbana			Mala
CARRERA 15 Entre calles 10 y 11	74,8		urbana	Bueno		
CARRERA 15 Entre calles 11 y 12	55,4		urbana	Bueno		
CARRERA 15 Entre calles 12 y 13	27,7		urbana		Regular	
CARRERA 16 Entre calles 1 y 2	71		urbana	Bueno		
CARRERA 16 Entre calles 2 y 3	81		urbana			Mala
CARRERA 16 Entre calles 3 y 4	82		urbana	Bueno		
CARRERA 16 Entre calles 4 y 5	80		urbana	Bueno		

CARRERA 16 Entre calles 5 y 6	82	urbana	Bueno		
CARRERA 16 Entre calles 6 y 7	80	urbana	Bueno		
CARRERA 16 Entre calles 7 y 8	82	urbana		Regular	
CARRERA 16 Entre calles 8 y 9	81	urbana		Regular	
CARRERA 16 Entre calles 9 y 10	83	urbana		Regular	
CARRERA 16 Entre calles 10 y 11	78	urbana		Regular	
CARRERA 16 Entre calles 11 y 12	80	urbana		Regular	
CARRERA 16A Entre calles 1 y 2	68,7	urbana			mala
CARRERA 16A Entre calles 2 y 3	75,4	urbana	Bueno		
CARRERA 16B Entre calles 9 y 10	75,6	urbana			mala
CARRERA 16C Entre calles 11 y 11A	78	urbana	Bueno		
CARRERA 16D Entre calles 11 y 11A	72	urbana	Bueno		
CARRERA 17 Entre calles 1 y 2	54,4	urbana			mala
CARRERA 17 Entre calles 2 y 3	83	urbana			mala
CARRERA 17 Entre calles 3 y 4	81	urbana		Regular	
CARRERA 17 Entre calles 4 y 5	80	urbana	Bueno		
CARRERA 17 Entre calles 5 y 6	92,6	urbana	Bueno		
CARRERA 17 Entre calles 6 y 7	78,8	urbana	Bueno		
CARRERA 17 Entre calles 7 y 8	28,46	urbana	Bueno		
CARRERA 17 Entre calles 8 y 9	77,2	urbana	Bueno		
CARRERA 17 Entre calles 9 y 10	76,5	urbana		Regular	
CARRERA 17 Entre calles 11 y 11A	81	urbana		Regular	
CARRERA 17 Entre calles 10 y 11	85	urbana			mala
CARRERA 17A Entre calles 2 y 3	86	urbana			mala
CARRERA 17A Entre calles 3 y 4	82	urbana	Bueno		
CARRERA 17A Entre calles 11 y 11A	96	urbana	Bueno		
CARRERA 17B Entre calles 2 y 3	122	urbana			mala
CARRERA 18 Entre calles 2 y 3	159	urbana	Bueno		
CARRERA 18 Entre calles 3 y 4	66	urbana	Bueno		
CARRERA 18 Entre calles 4 y 5	70,4	urbana	Bueno		
CARRERA 18 Entre calles 5 y 6	75,5	urbana			mala
CARRERA 18 Entre calles 6 y 7	32,7	urbana	Bueno		
CARRERA 18A Entre calles 2 y 3	156	urbana			mala
CARRERA 18A Entre calles 3 y 4	65	urbana			mala
CALLE 1 Entre carreras 15 y 16	63	urbana		Regular	
CALLE 1 Entre carreras 16 y 17	45,6	urbana		Regular	
CALLE 1 Entre carreras Tres esquinas y	280	urbana	Bueno		
CALLE 2 Entre carreras 14 y 15	66,8	urbana	Bueno		
CALLE 2 Entre carreras 15 y 16	81,5	urbana	Bueno		
CALLE 2 Entre carreras 16 y 17	79,9	urbana	Bueno		
CALLE 2 Entre carreras 17A y 18A	180	urbana			mala
CALLE 3 Entre carreras 12 y 13	85,8	urbana			Mala
CALLE 3 Entre carreras 13 y 14	94,8	urbana		Regular	
CALLE 3 Entre carreras 14 y 15	68,8	urbana	Bueno		
CALLE 3 Entre carreras 15 y 16	74,4	urbana	Bueno		
CALLE 3 Entre carreras 16 y 17	45,6	urbana	Bueno		
CALLE 3 Entre carreras 17A y 18A	145	urbana	Bueno		
CALLE 4 Entre carreras 11 y 12	80-6	urbana		Regular	
CALLE 4 Entre carreras 13 y 14	82,15	urbana	Bueno		
CALLE 4 Entre carreras 15 y 16	82,83	urbana		Regular	
CALLE 4 Entre carreras 16 y 17	80,4	urbana	Bueno		
CALLE 4 Entre carreras 17 y 18	86,8	urbana			Mala
CALLE 4A Entre carreras 11 y 12	53	urbana	Bueno		
CALLE 4A Entre carreras 11 y 12	30	urbana			mala
CALLE 5 Entre carreras Colegurre y	370	urbana	Bueno		
CALLE 5 Entre carreras 9 y 10	82,65	urbana	Bueno		
CALLE 5 Entre carreras 10 y 11	82,9	urbana	Bueno		
CALLE 5 Entre carreras 11 y 12	80,8	urbana	Bueno		
CALLE 5 Entre carreras 12 y 13	82,8	urbana		Regular	
CALLE 5 Entre carreras 13 y 14	80,7	urbana		Regular	
CALLE 5 Entre carreras 14 y 15	80,7	urbana	Bueno		
CALLE 5 Entre carreras 15 y 16	85,3	urbana		Regular	
CALLE 5 Entre carreras 16 y 17	81	urbana		Regular	
CALLE 5 Entre carreras 17 y 18	86,8	urbana			mala
CALLE 6 Entre carreras 9 y 10	85,1	urbana		Regular	
CALLE 6 Entre carreras 10 y 11	76,4	urbana		Regular	
CALLE 6 Entre carreras 11 y 12	81,9	urbana		Regular	
CALLE 6 Entre carreras 12 y 13	81,2	urbana			Mala
CALLE 6 Entre carreras 13 y 14	72,2	urbana		Regular	
CALLE 6 Entre carreras 14 y 15	81	urbana	Bueno		
CALLE 6 Entre carreras 15 y 16	81,1	urbana	Bueno		
CALLE 6 Entre carreras 16 y 17	83,2	urbana		Regular	
CALLE 6 Entre carreras 17 y 18	72,3	urbana		Regular	
CALLE 7 Entre carreras 3 y 5	185,5	urbana	Bueno		
CALLE 7 Entre carreras 5 y 6	74,4	urbana		Regular	
CALLE 7 Entre carreras 6 y 7	80,9	urbana			Bueno
CALLE 7 Entre carreras 7 y 8	75,3	urbana			Bueno
CALLE 7 Entre carreras 8 y 9	74,6	urbana			Bueno
CALLE 7 Entre carreras 9 y 10	79,8	urbana			Bueno
CALLE 7 Entre carreras 10 y 11	79,7	urbana			Bueno
CALLE 7 Entre carreras 11 y 12	75,3	urbana			Bueno
CALLE 7 Entre carreras 12 y 13	75,4	urbana			Bueno
CALLE 7 Entre carreras 13 y 14	68,3	urbana			Bueno
CALLE 7 Entre carreras 14 y 15	74,3	urbana			Bueno
CALLE 7 Entre carreras 15 y 16	74,4	urbana			Bueno
CALLE 7 Entre carreras 16 y 17	69	urbana			Bueno
CALLE 7 Entre carreras 17 y 18	73,8	urbana			Bueno
CALLE 8 Entre carreras 3 y 4	79,5	urbana			Bueno
CALLE 8 Entre carreras 4 y 5	76,7	urbana			Bueno
CALLE 8 Entre carreras 5 y 6	87	urbana			Bueno
CALLE 8 Entre carreras 6 y 7	83,6	urbana			Bueno
CALLE 8 Entre carreras 7 y 8	79,4	urbana			Bueno
CALLE 8 Entre carreras 8 y 9	74,85	urbana		Regular	
CALLE 8 Entre carreras 9 y 10	80,27	urbana		Regular	
CALLE 8 Entre carreras 10 y 11	76,95	urbana		Regular	
CALLE 8 Entre carreras 11 y 12	82,4	urbana	Bueno		
CALLE 8 Entre carreras 12 y 13	80,92	urbana	Bueno		
CALLE 8 Entre carreras 13 y 14	74,97	urbana	Bueno		
CALLE 8 Entre carreras 15 y 16	72	urbana	Bueno		
CALLE 8 Entre carreras 16 y 17	73,8	urbana		Regular	
CALLE 8 Entre carreras 17 y 18	19,9	urbana	Bueno		
CALLE 8A Entre carreras 8 y 8A	35	urbana	Bueno		
CALLE 8 Entre carreras 14 y 15	82,15	urbana	Bueno		

CALLE 9 Entre carreras 3 y 4	79,5	urbana		Regular	
CALLE 9 Entre carreras 4 y 5	80,9	urbana			mala
CALLE 9 Entre carreras 5 y 6	84,78	urbana			mala
CALLE 9 Entre carreras 6 y 7	87,15	urbana			mala
CALLE 9 Entre carreras 7 y 8	27,8	urbana			mala
CALLE 9 Entre carreras 8 y 9	85	urbana	Bueno		
CALLE 9 Entre carreras 11 y 12	51,4	urbana			mala
CALLE 9 Entre carreras 12 y 13	75,77	urbana		Regular	
CALLE 9 Entre carreras 13 y 14	75,1	urbana		Regular	
CALLE 9 Entre carreras 14 y 15	75,7	urbana		Regular	
CALLE 9 Entre carreras 15 y 16	75	urbana	Bueno		
CALLE 9 Entre carreras 16 y 16B	41	urbana		Regular	
CALLE 9 Entre carreras 16 y 17	81,7	urbana		Regular	
CALLE 9 A Entre carreras 5 y 6	62	urbana			mala
CALLE 9 A Entre carreras 6 y 7	57	urbana	Bueno		
CALLE 9 A Entre carreras 8 y 8B	60	urbana	Bueno		
CALLE 9 B Entre carreras 5 y 6	70	urbana	Bueno		
CALLE 9 B Entre carreras 13 y 14	41	urbana			mala
CALLE 10 Entre carreras 8 y 8B	63	urbana			mala
CALLE 10 Entre carreras 10 y 11	81,3	urbana	Bueno		
CALLE 10 Entre carreras 11 y 12	107	urbana			mala
CALLE 10 Entre carreras 12 y 13	71,7	urbana	Bueno		
CALLE 10 Entre carreras 13 y 14	76,9	urbana		Regular	
CALLE 10 Entre carreras 14 y 15	74,4	urbana		Regular	
CALLE 10 Entre carreras 15 y 16	74,8	urbana	Bueno		
CALLE 10 Entre carreras 16 y 17	78,1	urbana	Bueno		
CALLE 11 Entre carreras 10 y 11	78	urbana			mala
CALLE 11 Entre carreras 11 y 12	76,4	urbana			mala
CALLE 11 Entre carreras 13 y 14	76,9	urbana			Mala
CALLE 11 Entre carreras 15 y 16	76,9	urbana	Bueno		
CALLE 11 Entre carreras 16 y 17A	120	urbana	Bueno		
CALLE 12 Entre carreras 10 y 11	107,9	urbana	Bueno		
CALLE 12 Entre carreras 11 y 12	73	urbana	Bueno		
CALLE 12 Entre carreras 14 y 15	74,1	urbana	Bueno		
CALLE 12 Entre carreras 15 y 16	62,9	urbana		Regular	
CALLE 12A Entre carreras 10A y 11	42,45	urbana	Bueno		
CALLE 12A Entre carreras 17 y 18	83,95	urbana	Bueno		
CALLE 13 Entre carreras 13 y 14	105	urbana	Bueno		
CALLE 13A Entre carreras 10A y 11	42,45	urbana			mala
CALLE 13B Entre carreras 10A y 11	42,45	urbana			mala
CALLE 13B Entre carreras D12D y D13	42,45	urbana	Bueno		
TRANSVERSAL 9B entre diagonal 12 y 12A	56	urbana	Bueno		
TRANSVERSAL10 entre diagonal 12 y 16	143	urbana	Bueno		
TRANSVERSAL14 entre diagonal 13 y 14	42	urbana	Bueno		
TRANSVERSAL15 entre carrera 13 y 14	80	urbana	Bueno		
TRANSVERSAL15 entre carrera 14 y 15	98	urbana		regular	
TRANSVERSAL15 entre Diagonal 15 y 16	110	urbana	Bueno		
TRANSVERSAL15 entre Diagonal 16 y 17	161	urbana	Bueno		
TRANSVERSAL16 entre Diagonal 11A y 12	38	urbana	Bueno		
TRANSVERSAL16 entre Diagonal 12A y 12B	92	urbana			mala
TRANSVERSAL16 entre Diagonal 12B y 12C	32	urbana	Bueno		
TRANSVERSAL16 entre Diagonal 13 y 13A	136	urbana	Bueno		
TRANSVERSAL16A entre Diagonal 11A y 12	40	urbana	Bueno		
TRANSVERSAL16A entre Diagonal 12A y 12B	47	urbana	Bueno		
TRANSVERSAL16A entre Diagonal 12C y 12E	90	urbana	Bueno		
TRANSVERSAL16A entre Diagonal 13A y 14	47	urbana	Bueno		
TRANSVERSAL16B entre Diagonal 11A y 12	56	urbana	Bueno		
TRANSVERSAL17 entre Diagonal 11A y 12	58	urbana	Bueno		
TRANSVERSAL17 entre Diagonal 12 y 12A	20	urbana			mala
TRANSVERSAL17 entre Diagonal 12A y 12B	30	urbana			mala
TRANSVERSAL17 entre Diagonal 12B y 12C	35	urbana	Bueno		
TRANSVERSAL17 entre Diagonal 12C y 12E	75	urbana	Bueno		
TRANSVERSAL17 entre Diagonal 13A y 14	97	urbana		Regular	
TRANSVERSAL17 entre Diagonal 14 y 15	92	urbana		Regular	
TRANSVERSAL17A entre Diagonal 13A y 14	55	urbana		Bueno	
TRANSVERSAL17B entre Diagonal 13A y 14	55	urbana			mala
TRANSVERSAL18 entre Diagonal 12 y 12A	30	urbana			mala
TRANSVERSAL18 entre Diagonal 12A y 12C	62	urbana			mala
TRANSVERSAL18 entre Diagonal 12C y 12E	108	urbana			mala
TRANSVERSAL18 entre Diagonal 13A y 14	61	urbana	Bueno		
TRANSVERSAL18 entre Diagonal 14 y 15	98	urbana	Bueno		
TRANSVERSAL19 entre Diagonal 12A y 12C	60	urbana			mala
TRANSVERSAL19 entre Diagonal 12C y 12E	83	urbana			mala
TRANSVERSAL19 entre Diagonal 13A y 14	72	urbana			mala
TRANSVERSAL19 entre Diagonal 14 y 14A	38	urbana			mala
TRANSVERSAL 20 entre Diagonal 12C y 12E	83	urbana	Bueno		
TRANSVERSAL 20 entre Diagonal 13A y 14	69	urbana	Bueno		
TRANSVERSAL 20A entre Diagonal 14 y 14A	38	urbana			mala
TRANSVERSAL 21 entre Diagonal 13A y 14	57	urbana			mala
TRANSVERSAL 21A entre Diagonal 14 y 14A	41	urbana			mala
TRANSVERSAL 22 entre Diagonal 13B y 14	37	urbana			mala
TRANSVERSAL 22A entre Diagonal 14 y 14A	46	urbana			mala
DIAGONAL 11 entre transversales 17 y 18	28	urbana	Bueno		
DIAGONAL 11A entre transversales C16 y 16C	34	urbana		Regular	
DIAGONAL 11A entre transversales 16C y 16D	34	urbana		Regular	
DIAGONAL 11A entre transversales 16D y 17	36	urbana		Regular	
DIAGONAL 12 entre transversales 10 y 11	43	urbana	Bueno		
DIAGONAL 12 entre transversales 16 y 16A	30	urbana			mala
DIAGONAL 12 entre transversales 16A y 16B	26	urbana			mala
DIAGONAL 12 entre transversales 16B y 17	26	urbana			mala
DIAGONAL 12 entre transversales 17 y 18	94	urbana			mala
DIAGONAL 12B entre transversales 16 y 17	70	urbana	Bueno		
DIAGONAL 12B entre transversales 17 y 18	25	urbana	Bueno		
DIAGONAL 12C entre transversales 15 y 17	100	urbana	Bueno		
DIAGONAL 12C entre transversales 17 y 19	120	urbana	Bueno		
DIAGONAL 12D entre transversales 17 y 18	87	urbana	Bueno		
DIAGONAL 12D entre transversales 15 y 16A	57	urbana	Bueno		
DIAGONAL 12E entre transversales 17 y 18	90	urbana			mala
DIAGONAL 13 entre transversales 10 y 11	76	urbana	Bueno		
DIAGONAL 13 entre transversales 13 y 14	60	urbana	Bueno		
DIAGONAL 13 entre transversales 15 y 16	35	urbana	Bueno		
DIAGONAL 13 entre transversales 16 y 17	51	urbana	Bueno		
DIAGONAL 13A entre transversales 15 y 17	90	urbana			mala

DIAGONAL 13A entre transversales 18 y 20	165	urbana			mala
DIAGONAL 13B entre transversales 21 y 22	69	urbana			mala
DIAGONAL 14 entre transversales 10 y 11	44	urbana	Bueno		
DIAGONAL 14 entre transversales 15 y 17	89	urbana	Bueno		
DIAGONAL 14 entre transversales 17 y 18	90	urbana			mala
DIAGONAL 14 entre transversales 18 y 19	36	urbana			mala
DIAGONAL 14 entre transversales 19 y 22	151	urbana			mala
DIAGONAL 14A entre transversales 18 y 22A	190	urbana			mala
DIAGONAL 15 entre transversales 10 y 11	41	urbana	Bueno		
DIAGONAL 15 entre transversales 15 y 17	91	urbana		Regular	
DIAGONAL 15 entre transversales 17 y 18	89	urbana	Bueno		
DIAGONAL 17 entre transversal 15 y la paz	160	urbana	Bueno		
DIAGONAL 16 entre transversales 10 y 11	70	urbana	Bueno		
Avenida 17 a las villas	350	urbana	Bueno		
via central las villas	570	urbana	Bueno		
Via la pizarra	230	urbana			Mala
el portal	93,62	urbana	Bueno		
La Plancha	170	urbana	Bueno		
El Bosque	130	urbana	Bueno		
La milagrosa	101	urbana	Bueno		
Porvenir	945,38	urbana	Bueno		
Mirador	333,06	urbana		Regular	
Isidoro Henao	302,7	urbana	Bueno		
VIAS INTERNAS LAS VILLAS	875	urbana			mala

Fuente: Secretaría de Infraestructura

6.2 TRANSPORTE DE PASAJEROS, EMPRESAS Y RUTAS

Empresa	Rutas	Frecuencia Diaria	
		Ordinarios	Festivos
Cootracir	Circasia - Armenia	Cada 10 minutos	Cada 15 minutos
Cootracir	Armenia - Salento	Cada 20 minutos	Cada 30 minutos
Cootracir	Armenia - Filandia	Cada 20 minutos	Cada 30 minutos
Cooburquin	Armenia - Circasia	Cada 60 minutos	

Fuente: Oficina Asesora de Planeación

6.3 TRANSPORTE DE CARGA

Empresa	Cubrimiento	
	Municipal	Nacional

Fuente: Oficina de tránsito

6.4 PARQUE AUTOMOTOR POR CLASE DE SERVICIO, OFICINAS DE TRÁNSITO

Oficina de tránsito	Oficial	Particular	Público	Total

Fuente: Oficina de tránsito

6.5 NÚMERO DE ACCIDENTES DE TRÁNSITO, MUERTOS Y HERIDOS, OFICINAS DE TRÁNSITO

Factores	Número
Total Accidentes	
Accidentes solo daños	
Accidentes con muertos	
Accidentes con heridos	

Fuente: Oficina de tránsito

Porcentaje accidentes de tránsito

- Con daños
- Muertos
- Heridos

6.6 PRIMERAS CAUSAS DE ACCIDENTES DE TRÁNSITO

Número de orden	Causas de accidentes de tránsito
1	Distrarse
2	Otras causas
3	Embriaguez/ droga
4	Impericia en el manejo
5	Transitar en contravía
6	No mantener distancia
7	Girar bruscamente
8	No respetar prelación
9	Peatón cruzar sin observar
10	Superficie húmeda

Fuente: Oficina de tránsito

6.7 NÚMERO DE LICENCIAS DE CONDUCCIÓN EXPEDIDAS, SEGÚN OFICINAS DE TRÁNSITO

Clase de vehículo	Número de licencias de conducción
LICENCIAS EXPEDIDAS	

Fuente: Oficina de tránsito

Porcentaje de licencias expedidas, según oficinas de tránsito

Automóviles Motocicletas Otros

Fuente: Oficina de tránsito

VII. EQUIPAMIENTO

7.1 ESCENARIOS DEPORTIVOS Y UBICACIÓN

7.2 ESCENARIOS CULTURALES Y UBICACIÓN

Nombre	Ubicación		Estado
	Urbana	Rural	
Coliseo Cubierto	X		Bueno
Parque la Libertad	X		Regular
Estadio Municipal	X		Bueno
Cancha Alterna Fútbol Cooperativo	X		Bueno
Polideportivo Villa Nohemi	X		Bueno
Parque Infantil Camilo Duque	X		Bueno
Parque Defensa Civil	X		Malo
Cancha Múltiple Cooperativo	X		Bueno
Parque La Escombrera	X		Bueno
Coliseo Las Villas	X		Regular
Parque La Paz	X		Regular
Parque La Plancha	X		Malo
Parque Obrero	X		Regular
Polideportivo La Esmeralda	X		Bueno
Parque Isidoro Henao	X		Regular
Polideportivo Santa Helena	X		Regular
Polideportivo Camilo Duque	X		Regular
Parque Casa Museo	X		Regular
Cancha Buenavista		X	Bueno
Cancha La Julia		X	Regular
Cancha La pradera		X	Regular
Cancha de Barcelona Alta		X	Regular
Cancha de Barcelona Baja		X	Regular
Cancha La Cabaña		X	Regular
Cancha La Siria		X	Regular
Cancha Pinares		X	Regular
Cancha Santa Rita		X	Regular
Cancha La Cristalina		X	Bueno
Cancha Hojas Anchas		X	Bueno
Cancha Naranjal Alto		X	Malo
Cancha La Pola		X	Regular
Cancha El Congal		X	Regular
Cancha Llanadas		X	Regular

Fuente: Secretaría de gobierno y desarrollo social

7.3 ORGANISMOS DE SOCORRO

Organismos de socorro	Personal	Ubicación	
		Urbano	Rural
Cuerpo de Bomberos Voluntario de Circasia	20	X	
Defensa Civil	15	X	
Cruz Roja Colombiana	12	X	

Fuente: Secretaría de gobierno y desarrollo social

Nombre	Ubicación		Estado
	Urbana	Rural	
Casa de la Cultura "Antonio Valencia Mejía"	X		Bueno
Biblioteca Pública Municipal	X		Bueno
Museo Histórico "Cipriano Echeverri"	X		Bueno

Fuente: Secretaría de gobierno y desarrollo social

7.4 ESTABLECIMIENTOS CARCELARIOS, PENITENCIARIAS

Nombre	Categoría	Capacidad	Ubicación	
			Urbano	Rural
N/A				

Fuente: Secretaría de gobierno y desarrollo social



VIII. SECTOR AGROPECUARIO

8.1 SUBSECTOR PECUARIO

8.1.1 SACRIFICIO DE GANADO MAYOR

Número de cabezas	Machos	Hembras	Procedencia%	
			Interna	Externa
2089	1672	417	20%	80

Fuente: Unidad Municipal de Asistencia Técnica Agropecuaria

8.1.3 POBLACIÓN GANADO BOVINO

Total Bovinos	Machos	Hembras	Tipo de Explotación		
			Leche	Doble Propósito	Ceba
9376	2168	7190	251	60	24

Fuente: Unidad Municipal de Asistencia Técnica Agropecuaria

8.1.2 SACRIFICIO DE GANADO MENOR

Número de cabezas	Machos	Hembras	Procedencia%	
			Interna	Externa
51116	25000	26116	X	

Fuente: Unidad Municipal de Asistencia Técnica Agropecuaria

8.1.4 POBLACIÓN GANADO PORCINO

Total Bovinos	Machos	Hembras	Tipo de Explotación		
			Cria	Ciclo Completo	Ceba
92637	46500	46137	31	30	27

Fuente: Unidad Municipal de Asistencia Técnica Agropecuaria

8.1.5 POBLACIÓN AVÍCOLA

Total aves	Tipo de explotación	
	Engorde	Ponedoras
951424	644924	58000

Fuente: Unidad Municipal de Asistencia Técnica Agropecuaria

8.1.6 POBLACIÓN DE OTRAS ESPECIES PECUARIAS

Tipo de especie	Total	Tipo de Explotación
equinos	320	
ovinos	82	
caprinos	40	

Fuente: Unidad Municipal de Asistencia Técnica Agropecuaria

8.2 SUBSECTOR AGRÍCOLA

8.2.1 CULTIVOS DEL MUNICIPIO Y AREA CULTIVADA (Has)

Cultivo tecnificado	TIPO		Área cultivada
	Transitorio	Permanente	
Platano		x	800
Citricos		x	47,8
Aguacate		x	912
Banano		x	47
Cacao		x	38
Granadilla	x		15
Lulo	x		20
Maiz	x		25
Tomate	x		16

8.2.2 USOS DEL SUELO (Has)

Usos	Hectáreas
Café	1,390,90
Platano	800
Citrico	47,8
Aguacate	912

Fuente: Unidad Municipal de Asistencia Técnica Agropecuaria

	Finca el Zafiro de Montenegro			
	La casa de mi abuela	5	18	x
	Finca la Florida Alojamiento	3	5	x
	Pitojue Luxury Camp			
	Casa Campestre la Quinfalia	7	17	x
	Finca Chalet Buganbiles			
	Villa Alexandra	6	10	x
	El Despertar Finca Turística	4	10	x
	Finca los sauces adro			
	Bio habitat hotel	6	15	x
	Finca Campestre Arasari	6	14	x
	Territorio Familiar Gato Azul			
	Finca Hotel La Shangrila Quindiana			

Fuente: Oficina Asesora de Planeación

Fuente: Secretaría de Planeación Municipal



XI. FINANZAS

11.1 EJECUCIÓN PRESUPUESTAL (Millones de pesos)

Fuente: Secretaría Financiera Municipal

11.2 EJECUCIÓN DE INGRESOS Y EGRESOS (Millones de pesos)

Ingresos tributarios	Ingresos No tributarios	egresos de capit	Fondos especiales	Gasto de funcionamiento	Servicio a la deuda	Inversión
\$7.887,00	\$4.515,00	\$6.284,00	\$18.155,00	\$3.945,00	\$73,00	\$28.434,00

Fuente: Secretaría Financiera Municipal

11.3 INVERSIÓN POR SECTOR DEL SGP (Millones de pesos)

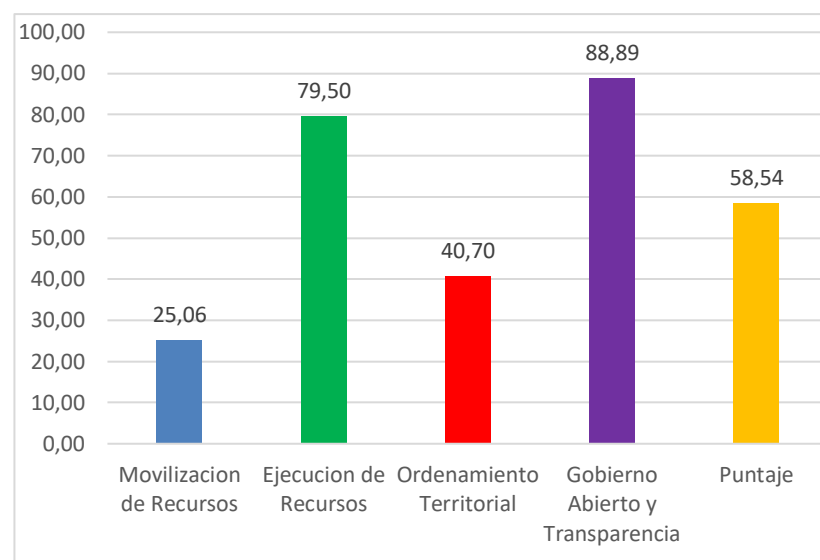
Educación	Salud	Deporte y Recreac	Cultura	Vías	Agua potable y saneamiento	Otros sectores
\$838,00	\$17.922,00	\$234,00	\$495,00	\$663,00	\$1.220,00	\$7.063,00

Fuente: Secretaría Financiera Municipal

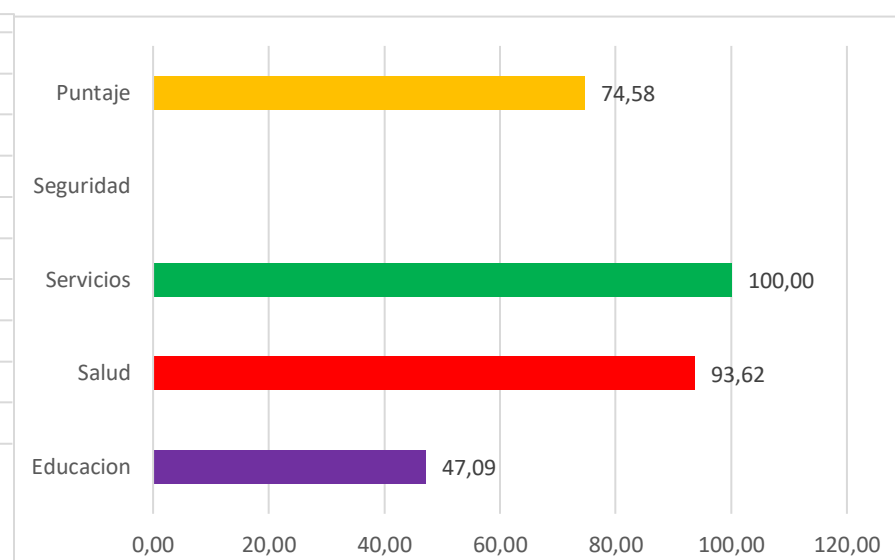
11.4 DESEMPEÑO MUNICIPAL

11.4.1 LEY 617 DEL 2000

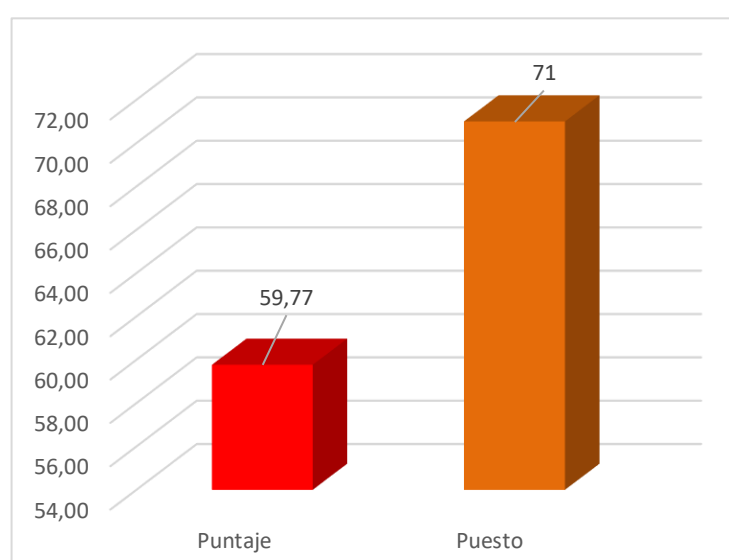
Gestion



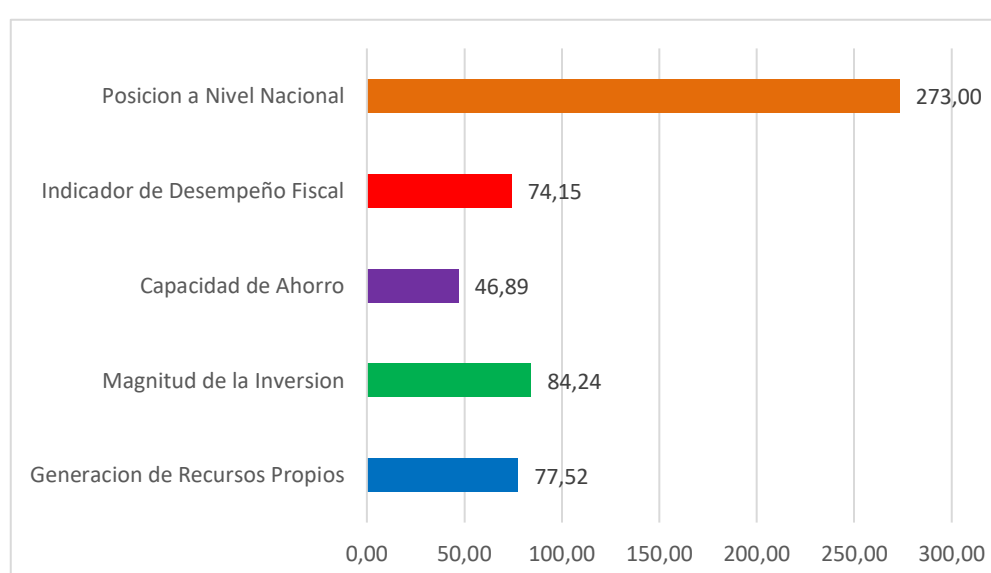
Resultados



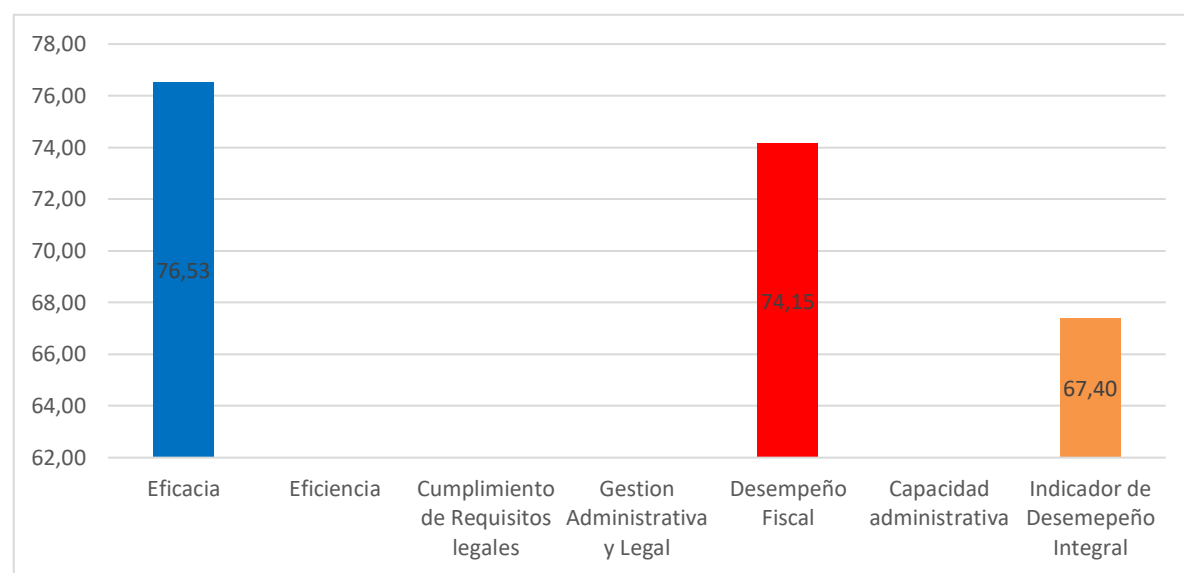
MDM



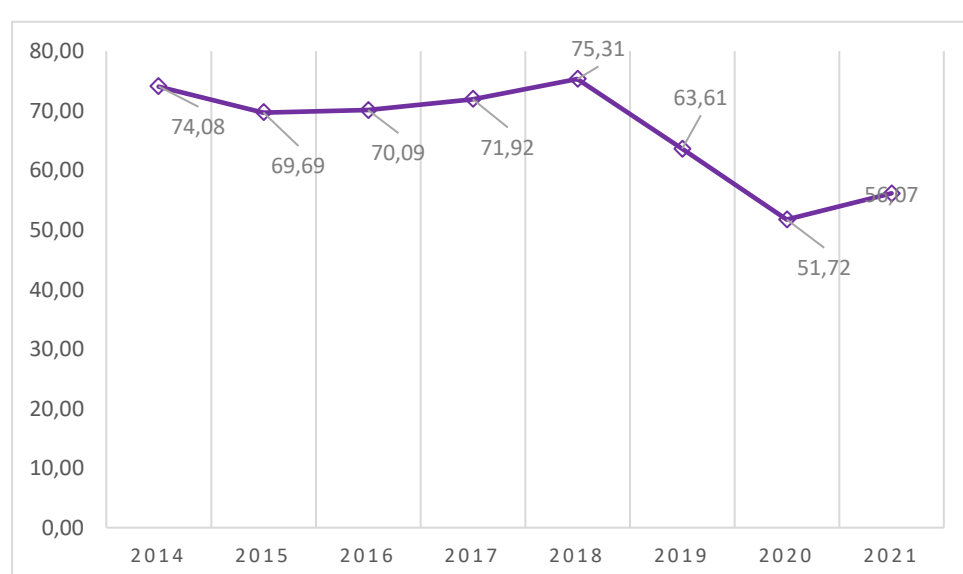
11.4.2 INDICE DE DESEMPEÑO FISCAL



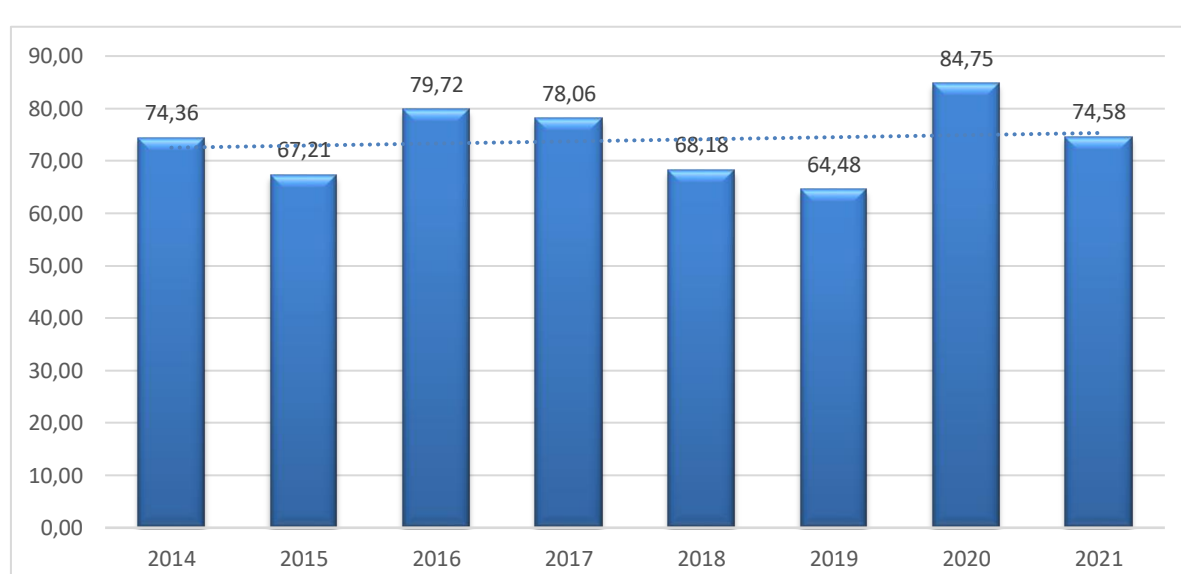
11.4.3 INDICE DE DESEMPEÑO INTEGRAL



11.4.4 INDICE DE DESEMPEÑO FISCAL - COMPORTAMIENTO



11.4.4 INDICE DE DESEMPEÑO INTEGRAL - COMPORTAMIENTO HISTORICO



11.5 SERVICIOS POSTALES DE PAGO Y SERVICIOS FINANCIEROS DE CORREO

11.5.1 NÚMERO DE GIROS Y MONTO DE LAS TRANSACCIONES ENTRANTES A NIVEL MUNICIPAL

II	N/A
III	N/A
IV	N/A

Fuente: Ministerio de Tecnologías de la Información y las Comunicaciones


11.5.2 NÚMERO DE GIROS Y MONTO DE LAS TRANSACCIONES SALIENTES A NIVEL MUNICIPAL

II	N/A	
III	N/A	
IV	N/A	

Fuente: Ministerio de Tecnologías de la Información y las Comunicaciones



Fuente: Ministerio de Tecnologías de la Información y las Comunicaciones



Fuente: Ministerio de Tecnologías de la Información y las Comunicaciones